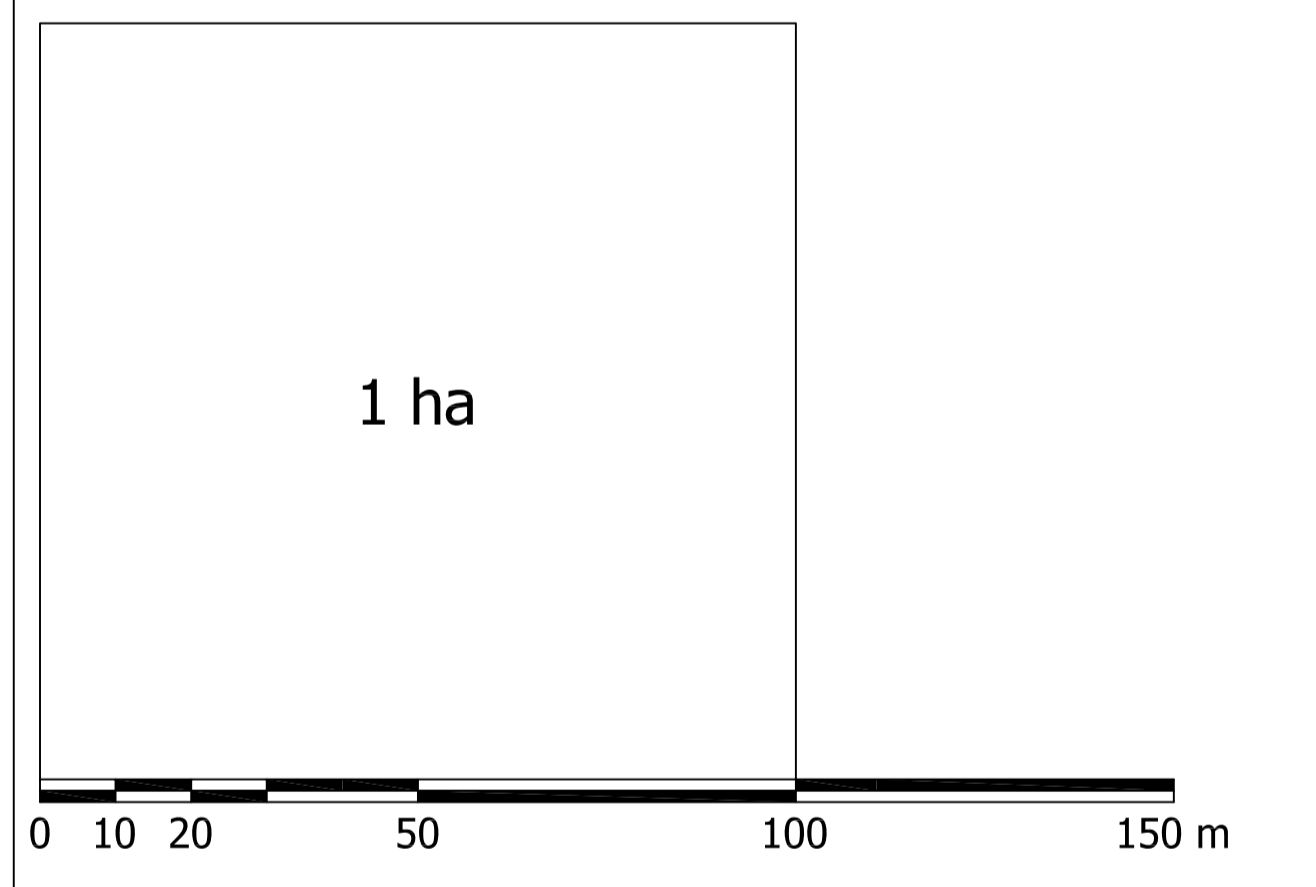


LEGENDA:

- GRANICE**
- granica plana
 - granica bloka
 - granica urbanističke parcele
 - granica katastarske parcele
 - z-1 broj urbanističke parcele zelenila u okviru bloka
 - k-1 broj urbanističke parcele komunalnih djelatnosti u okviru bloka
 - S-18 broj urbanističke parcele javne saobraćajnice
 - 1-111 broj urbanističke parcele u okviru bloka
 - 111/11 broj katastarske parcele
 - 11 broj bloka

ELEMENTI KRIVINA I KOORDINATE TIJEMENA

107	108	109	110
111	112	113	114
115	116	117	118
119	120	121	122
123	124	125	126
127	128	129	130
131	132	133	134
135	136	137	138
139	140	141	142
143	144	145	146
147	148	149	150
151	152	153	154
155	156	157	158
159	160	161	162
163	164	165	166
167	168	169	170
171	172	173	174
175	176	177	178
179	180	181	182
183	184	185	186
187	188	189	190
191	192	193	194
195	196	197	198
199	200	201	202



list 09.

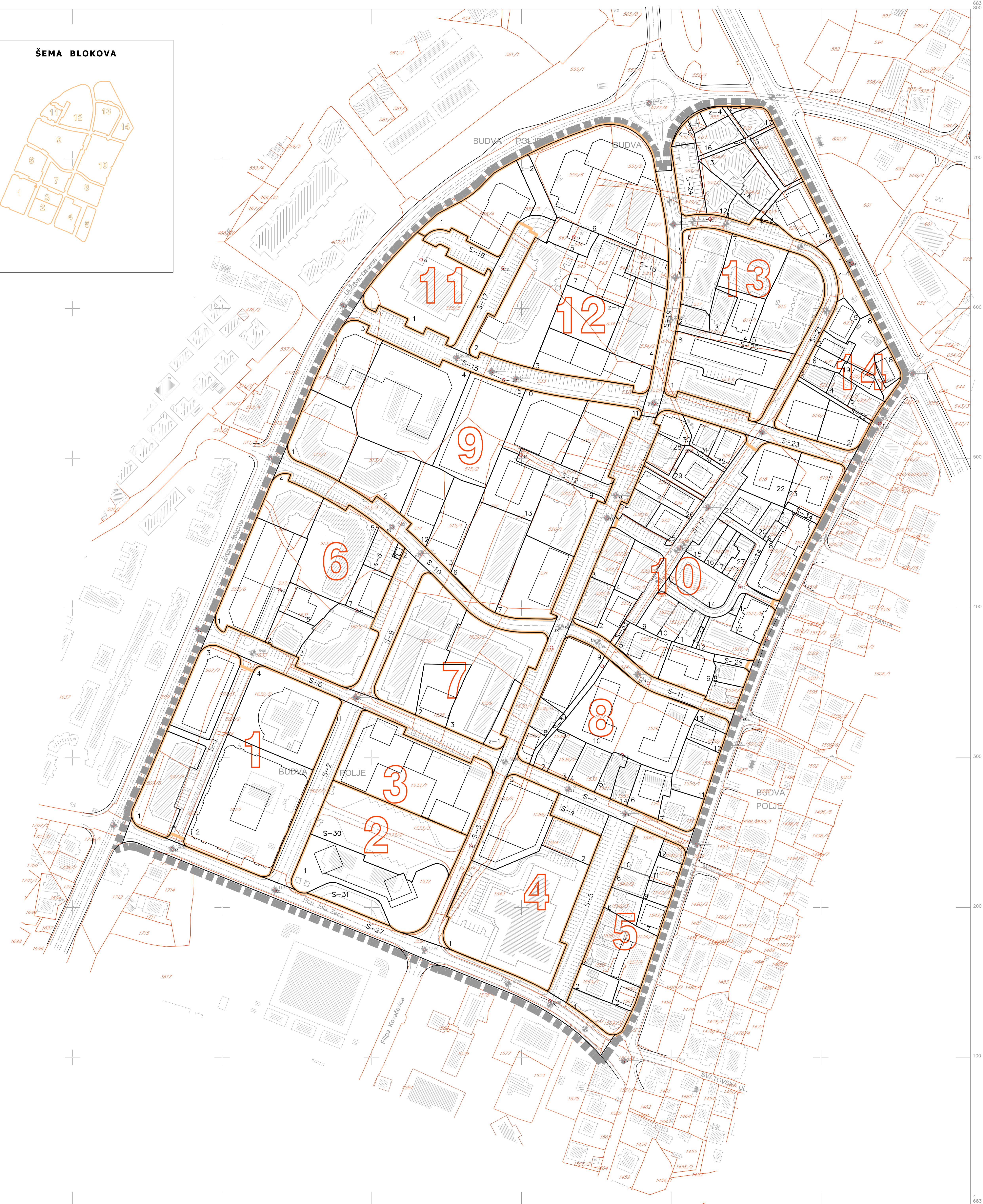
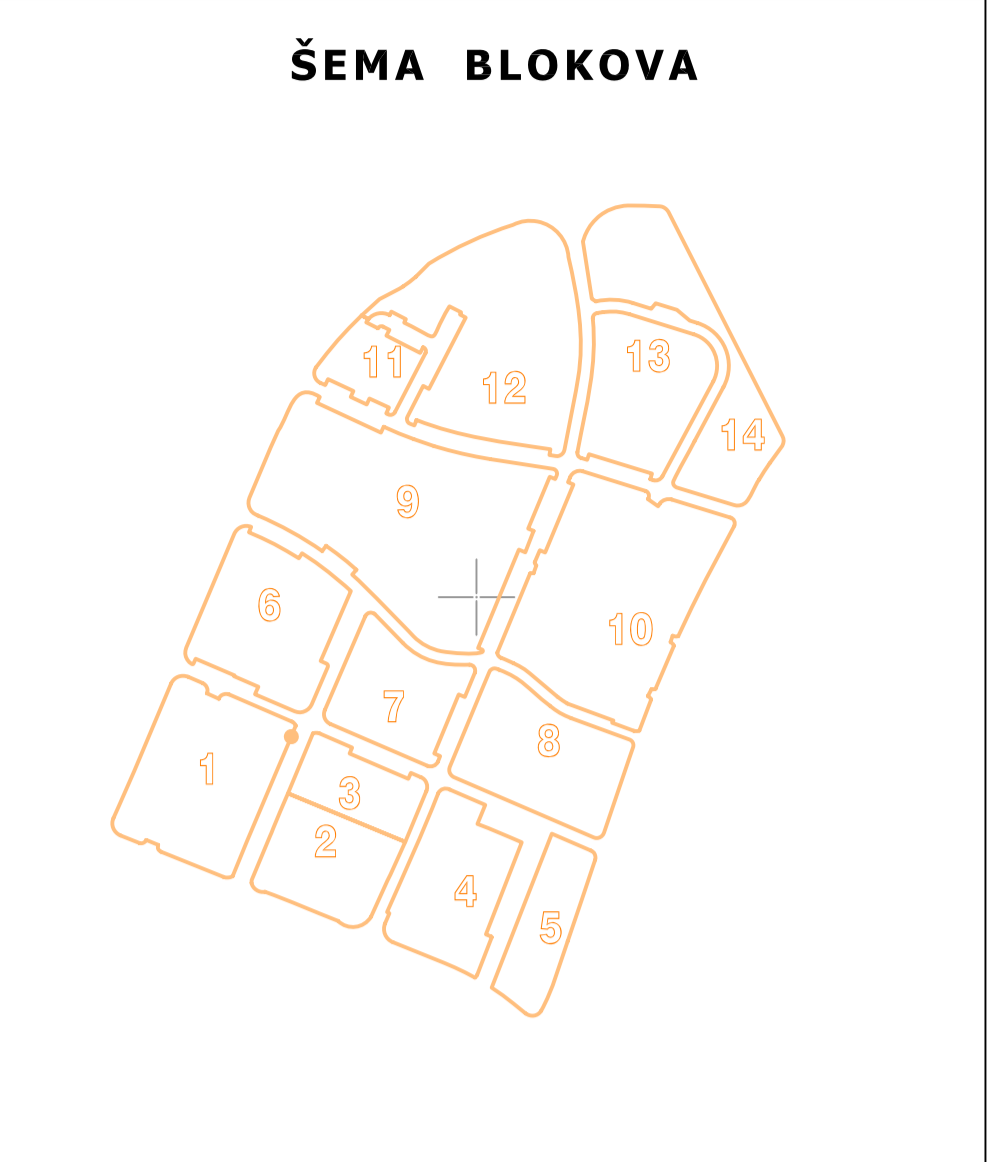
**PLANIRANO STANJE
NACRT PARCELACIJE I
PREPARCELACIJE**

R 1:1000

NARUČILAC
OPŠTINA BUDVA Agencija za planiranje prostora

OBRAĐIVAC
ZAVOD ZA IZGRADNJU "BUDVA" AD

DETALJNI URBANISTIČKI PLAN
ROZINO 1



4 883 800
700
600
500
400
300
200
100
4 883 000

4 883 800
700
600
500
400
300
200
100
4 883 000