







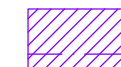
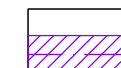


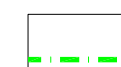











-  GRANICA STUDIJA LOKACIJE
-  PUT - DOBIJENI SNIMAK
-  PUT - AVIO SNIMAK
-  POSTOJEĆA KANALIZACIONA MREŽA Ø110-Ø250
-  POSTOJEĆA VODOVODNA MREŽA Ø110-Ø400
-  REZVOAR
-  PS - PUMPA STANICA
-  BAZEN
-  POSTOJEĆI DV 110 KV
-  POSTOJEĆI DV 35 KV
-  POSTOJEĆA 10 KV KABLOVSKA MREŽA
-  POSTOJEĆE TRAFOSTANICE 10/0,4 KV
-  POSTOJEĆI TK KABLOŽEN DIREKTNO U ZEMLJU (planirano izmještanje-ukidanje)
-  POSTOJEĆA TRASA PODZEMNE TK KANALIZACIJE VIŠEG REDA (n-broj cijevi PVC Ø110mm)
-  POSTOJEĆA TRASA PODZEMNE TK KANALIZACIJE (n-broj cijevi PVC Ø110mm)
-  POSTOJEĆI KABLOVSKI KATV POLOŽEN DIREKTNO U ZEMLJU (planirano izmještanje-ukidanje)
-  POSTOJEĆE TK KABLOVSKO OKNO
-  POSTOJEĆI TELEFONSKI IZVODNI ORMAR
-  POSTOJEĆI DISTRIBUTIVNI ORMAR CATV
-  TELEFONSKA CENTRALA
-  CATV STANICA


DELPROJEKT
d.o.o. BUDVA

INVESTICIONAR:
OPŠTINA BUDVA
Opštinska agencija za planiranje prostora

ODRABNOVAČ:
DEL PROJEKT d.o.o. Budva

DUP-a PRŽNO - KAMENOVŌ I za dio "PRŽNO - PODLIČAK"

POSTOJEĆE STANJE

ŠTIZ
SAOBRAĆAJ I INSTALACIJE

ŠKALA: **1:1000**

LIST BR: **06**

DATUM: **03. 2009**