

















LEGENDA:

-  granica Plana
-  zona tradicionalne seoske izgradnje

-  površine pod zelenilom i slobodne površine na parcelama porodičnog stanovanja i stanovanja sa apartmanima
-  bašte
-  voćnjaci, vinogradi
-  maslinjaci
-  pašnjaci
-  zapuštene poljoprivredne površine spontano obrasle niskom vegetacijom
-  zapuštena dvorišta
-  šume
-  krš, kamenjar
-  objekti vodosnabdjevanja
-  povremeni vodotok
-  putevi i prilazi
-  interni parking
-  guvno

list 05.
**POSTOJEĆE STANJE
POVRŠINE POD ZELENILOM
I SLOBODNE POVRŠINE
R 1:1000**



LOKALNA STUDIJA LOKACIJE **SMOKOV VIJENAC**
DROBNICI