








-  GRANICA STUDIJA LOKACIJE
-  SEOSKA NASELJA - SN
-  STANOVANJE MANJE GUSTINE - SM
-  TURISTIČKA NASELJA
-  KOLSKE POVRŠINE
-  TROTOAR
-  JAVNI PARKING
-  PJEŠAČKE KOMUNIKACIJE
-  ZELENE POVRŠINE
-  POTOK
-  PODRUČJE SPOMENIKA KULTURE
-  SAKRALNA GRAĐEVINA



**DELPROJEKT**  
d.o.o. BUDVA

INVESTITOR  
**OPŠTINA BUDVA**  
Opštinska agencija za planiranje prostora

OBRAĐIVAČ  
**DEL PROJEKT**  
d.o.o. Budva

**LOKALNA STUDIJA LOKACIJE**

**RAĐENOVIĆI**

PLANIRANO STANJE

CRTEZ  
**NAMJENA OBJEKATA I POVRŠINA**

RAZMJERA  
**1:1000**

LIST BR.  
**11**

DATUM  
03. 2009