


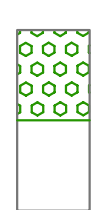

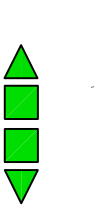




Urbanistički projekat

"Turističko naselje Skočidevojka" / Budva

- legenda:**
-  I Zelene površine javnog korišćenja
Linearno zelenilo (zelenilo uz saobraćajnice, na parkinzima, dvorredi i td.)
Trg i vidikovci
 -  II Zelene površine ograničenog korišćenja
Zelene i slobodne površine u okviru turističkih objekata (hotel, apartmanski kompleks, vile)
 -  III Zelenilo specijalne namjene
Zaštitni pojas uz magistralni put
 -  IV Zaštitno zelenilo
Prirodni predio (makija, šuma, stene i td.)
Maslinjaci i voćnjaci
 -  postojeće masline
masline koje se presađuju, na trasi saobraćajnica
zeleni koridor
 -  rijeka
pješačke staze
broj urb. parcele
gradjevinska linija
granica Morskog dobra
granica zahvata
 -  UP 1
 -  granica zahvata

16

PEJZAŽNA ARHITEKTURA

razmjera:
R 1:1000

Investitor: Opština BUDVA

oktobar 2009.

obradivac:

MOMENTNEGRO

