























-  GRANICA STUDIJA LOKACIJE
-  SAOBRAĆAJ
-  POSTOJEĆI VOVOVOD
-  REGIONALNI VODOVOD
-  PLANIRANI VODOVOD POTISNI
-  PUMPNA STANICA
-  REZERVOAR
-  RAZVODNA MREŽA
-  NOVOPROJEKTOVANI REZERVOAR
-  NOVOPROJEKTOVANA CRPNA STANICA
-  HIDRO STANICA SA RZ 5000m³
-  IZVOR
-  POSTOJEĆA SEPTIČKA JAMA
-  POSTOJEĆA KANALIZACIJA
-  NOVOPROJEKTOVANA KANALIZACIJA
-  OTPADNE VODE - PREČIŠĆENA 97%
-  BP - BIOPRERAĐIVAČ 1000-2000J
-  POSTOJEĆA TS 10/0,4 KV
-  POSTOJEĆA 10 KV MREŽA
-  TS 10/0,4 KV
-  10 KV MREŽA
-  OKNO
-  KABLOVSKI IZVOD
-  TELEFONIJA



**DELPROJEKT**  
d.o.o. BUDVA

INVESTITOR:  
**OPŠTINA BUDVA**  
Opštinska  
agencija za  
planiranje  
prostora

OBRAĐIVAČ:  
**DEL  
PROJEKT**  
d.o.o. Budva

LOKALNA  
STUDIJA  
LOKACIJE  
"Katun -  
Gornje selo"  
Reževići

PLANIRANO  
STANJE

CRTEZ:  
SAOBRAĆAJ I  
INFRASTRUKTURA

RAZMERA  
**1:1500**

LIST BR.:  
**19**

DATUM:  
11. 2009