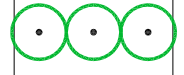








-  GRANICA STUDIJA LOKACIJE
-  DRVOREDI
-  ZAŠTITNE ŠUME-POJASEVI
-  POVRŠINE ZA URBANO ZELENILO
-  LINEARNO ZELENILO
-  ZELENI KORIDOR
-  PRIVATNO ZELENILO
-  JAVNO ZELENILO
-  ZELENILO U SAOBRAČAJU
-  OSOBITO VRIJEDAN PREDIO - KULTURNI PEJZAŽ - ZASTIČENI PEJZAŽ
-  KOLSKE POVRŠINE
-  TROTOAR
-  JAVNI PARKING
-  PJEŠAČKE KOMUNIKACIJE
-  POTOK



**DELPROJEKT**  
d.o.o. BUDVA

INVESTITOR:  
**OPŠTINA BUDVA**  
Opštinska agencija za planiranje prostora

OBRAĐIVAČ:  
**DEL PROJEKT**  
d.o.o. Budva

LOKALNA STUDIJA LOKACIJE  
"Katun - Donje selo"  
Reževici

PLANIRANO STANJE

CRTEŽ:  
**PEJSAŽNA ARHITEKTURA**

RAZMJERA:  
**1:1000**

LIST BR.:  
**18**

DATUM:  
11. 2009