























-  GRANICA STUDIJA LOKACIJE
-  SAOBRAĆAJ
-  POSTOJEĆI VOVOVOD
-  REGIONALNI VODOVOD
-  PLANIRANI VODOVOD POTISNI
-  PUMPNA STANICA
-  REZERVOAR
-  RAZVODNA MREŽA
-  NOVOPROJEKTOVANI REZERVOAR
-  NOVOPROJEKTOVANA CRPNA STANICA
-  HIDRO STANICA SA RZ 5000m³
-  IZVOR
-  POSTOJEĆA SEPTIČKA JAMA
-  POSTOJEĆA KANALIZACIJA
-  NOVOPROJEKTOVANA KANALIZACIJA
-  OTPADNE VODE - PREČIŠĆENA 97%
-  BP - BIOPRERAĐIVAČ 1000-2000J
-  POSTOJEĆA TS 10/0,4 KV
-  POSTOJEĆA 10 KV MREŽA
-  TS 10/0,4 KV
-  10 KV MREŽA
-  OKNO
-  KABLOVSKI IZVOD
-  TELEFONIJA



DELPROJEKT
d.o.o. BUDVA

INVESTITOR:
OPŠTINA BUDVA
Opštinska
agencija za
planiranje
prostora

OBRAĐIVAČ:
**DEL
PROJEKT**
d.o.o. Budva

**LOKALNA
STUDIJA
LOKACIJE**
"Katun -
Donje selo"
Rezevići

**PLANIRANO
STANJE**

CRTEZ:
SAOBRAĆAJ I
INFRASTRUKTURA

RAZMERA:
1:1500

LIST BR.:
19

DATUM:
11. 2009