







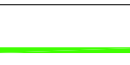
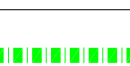


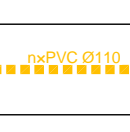
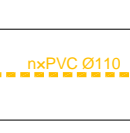



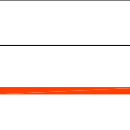



-  GRANICA ZAHVATA
-  GRANICA MORSKOG DOBRA
-  SAOBRAĆAJNE POVRŠINE
-  PJEŠAČKE KOMUNIKACIJE
-  POSTOJEĆI VOVOVOD
-  REGIONALNI VODOVOD
-  PLANIRANI VODOVOD POTISNI
-  POSTOJEĆA KANALIZACIJA
-  NOVOPROJEKTOVANA KANALIZACIJA
-  OTPADNE VODE - PREČIŠĆENA 98%
-  BP - BIOPRERADIVAČ 1000-2000J
-  HIDROSTANICA SA RZ 5000m³
-  PLANIRANA PODZEMNA TK KANALIZACIJA VIŠEC REDA (n-broj cijevi PVC Ø 110mm)
-  PLANIRANA PODZEMNA TK KANALIZACIJA (n-broj cijevi PVC Ø 110mm)
-  PLANIRANO TK KABLOVSKO OKNO
-  PLANIRANA 10kV MREŽA XHE49A 3x1x150/240mm<sup>2</sup>, 20kV
-  PLANIRANA MBTS 10/0,4 kV, 2x630 kVA
-  POSTOJEĆA 10kV MREŽA

PP41 3x95mm<sup>2</sup>, 10 kV,  
 - "TS 35/10 kV MILOČER" -  
 - "MBTS 10/0,4 kV BLIZIČUĆE"

XHE49A 3x1x240mm<sup>2</sup>, 20 kV,  
 - "MBTS 10/0,4 kV CR. GLAVICA-4"  
 - "buduće "TS 10/0,4 kV Bijeli rat"

BP


<b>DELPROJEKT</b> d.o.o. BUDVA
VRUČILAC: <b>OPŠTINA BUDVA</b> Opštinska agencija za planiranje prostora
OBRAĐIVAČ: <b>DEL PROJEKT d.o.o. Budva</b>
PROJEKT: URBANISTIČKI PROJEKT "Ekskluzivni turistički kompleks Crvena glavica"
PLANIRANO STANJE
VRSTA: SAOBRAĆAJ INFRASTRUKTURA
RAZMERA: <b>1:1000</b>
LIST BR.: <b>18</b>
DATUM: