
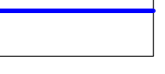















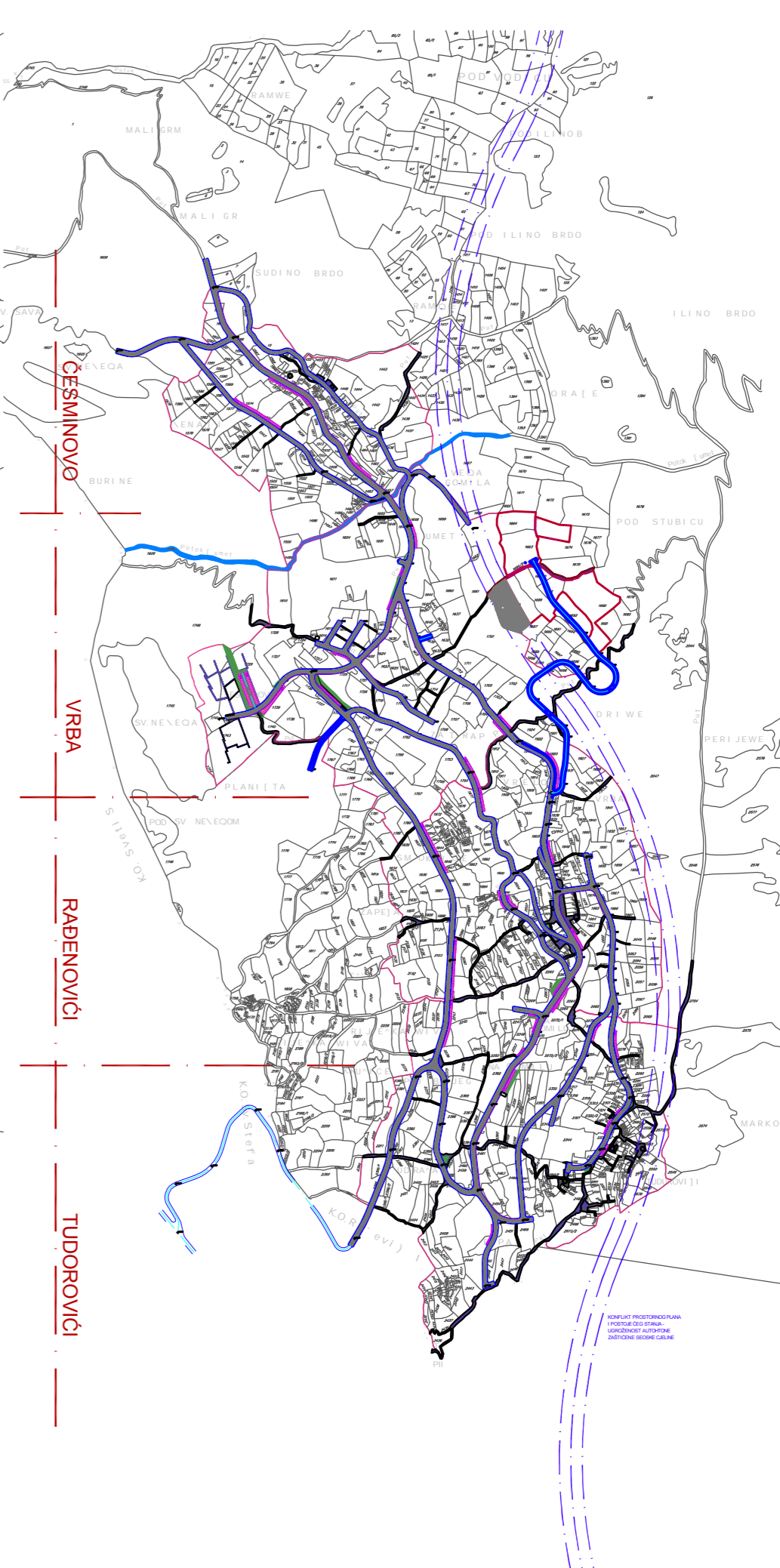



ČEŠMINOVO
VRBA II
VRBA
RADENoviČI
TUDORoviČI

-  GRANIKA STUDIJA LOKACIJE
-  SAOBRAĆAJ
-  POSTOJEĆI VODOVOD
-  PLANIRANI VODOVOD
-  REZERVOAR
-  HIDRO STANICA SA RZ 5000m³
-  IZVOR
-  FEKALNA KANALIZACIJA
-  OTPADNE VODE - PREČIŠĆENA 97%
-  BIOPRERAĐIVAČ 1000-2000J
-  POSTOJEĆI DV 110 KV
-  POSTOJEĆI DV 35 KV
-  NOVOPREDVIĐENA 10KV MREŽA
-  MBTS 10/0,4 kv, 2 x 630 kVA
-  PLANIRANO TK OKNO
-  PLANIRANA TK KANALIZACIJA
-  KAPACITET (BROJ CJEVI) TK KANALIZACIJE

KONFLIKT PROSTORNOG PLANA I POSTOJEĆEG STANJA - UGROŽENOST AUTOHTONE ZAŠTIĆENE SEOSKE GJELINE



	DELPROJEKT d.o.o. BUDVA
INVESTITOR	OPŠTINA BUDVA Opštinska agencija za planiranje prostora
ODRABRAČAČ	DEL PROJEKT d.o.o. Budva
LOKALNA STUDIJA LOKACIJE	VRBA II
PLANIRANO STANJE	
ORIJENTISAR	SAOBRAĆAJ I INFRASTRUKTURA
RAZMJERA	1:2000
LIST BR.	15
DATUM	11. 2010.