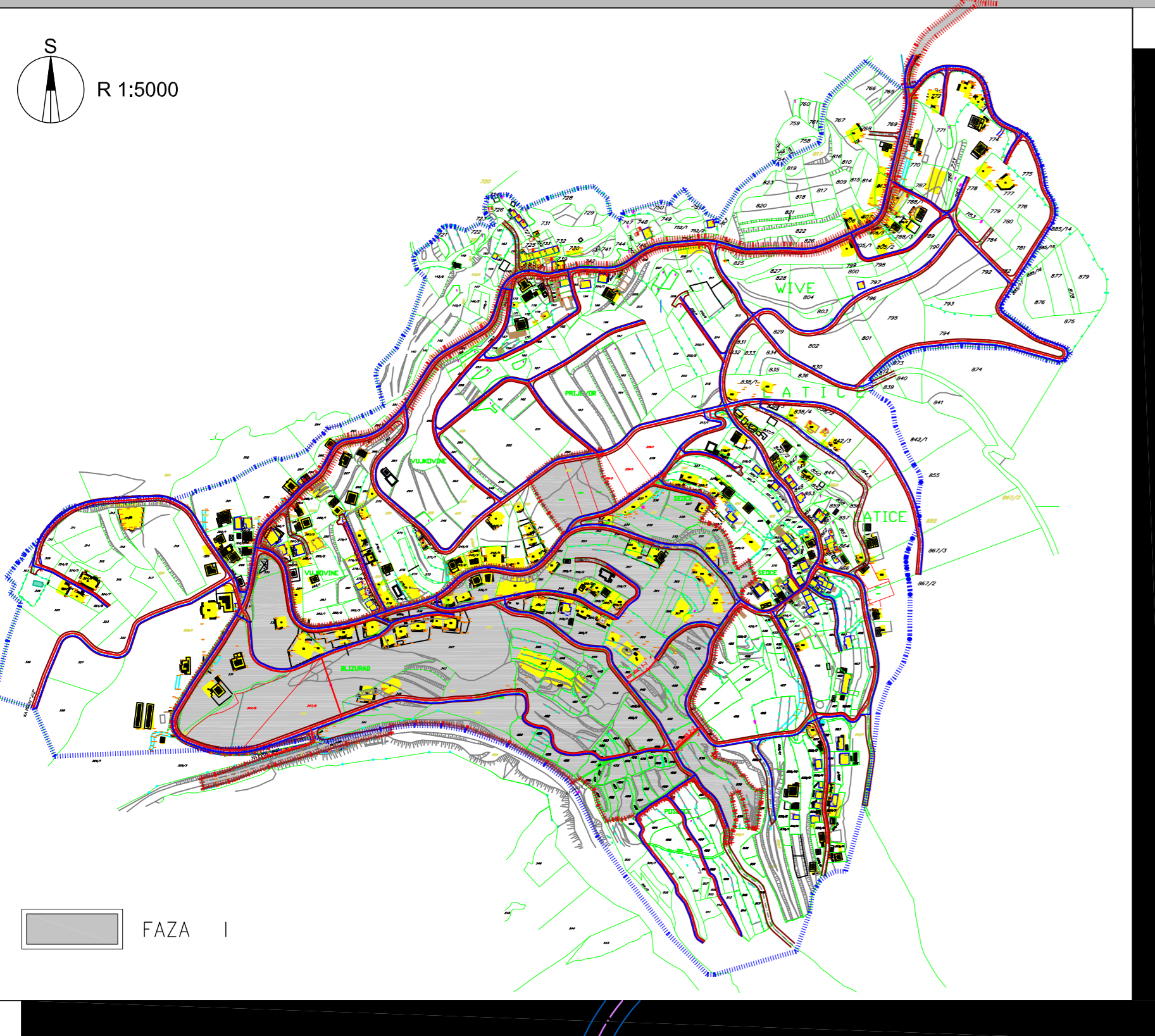
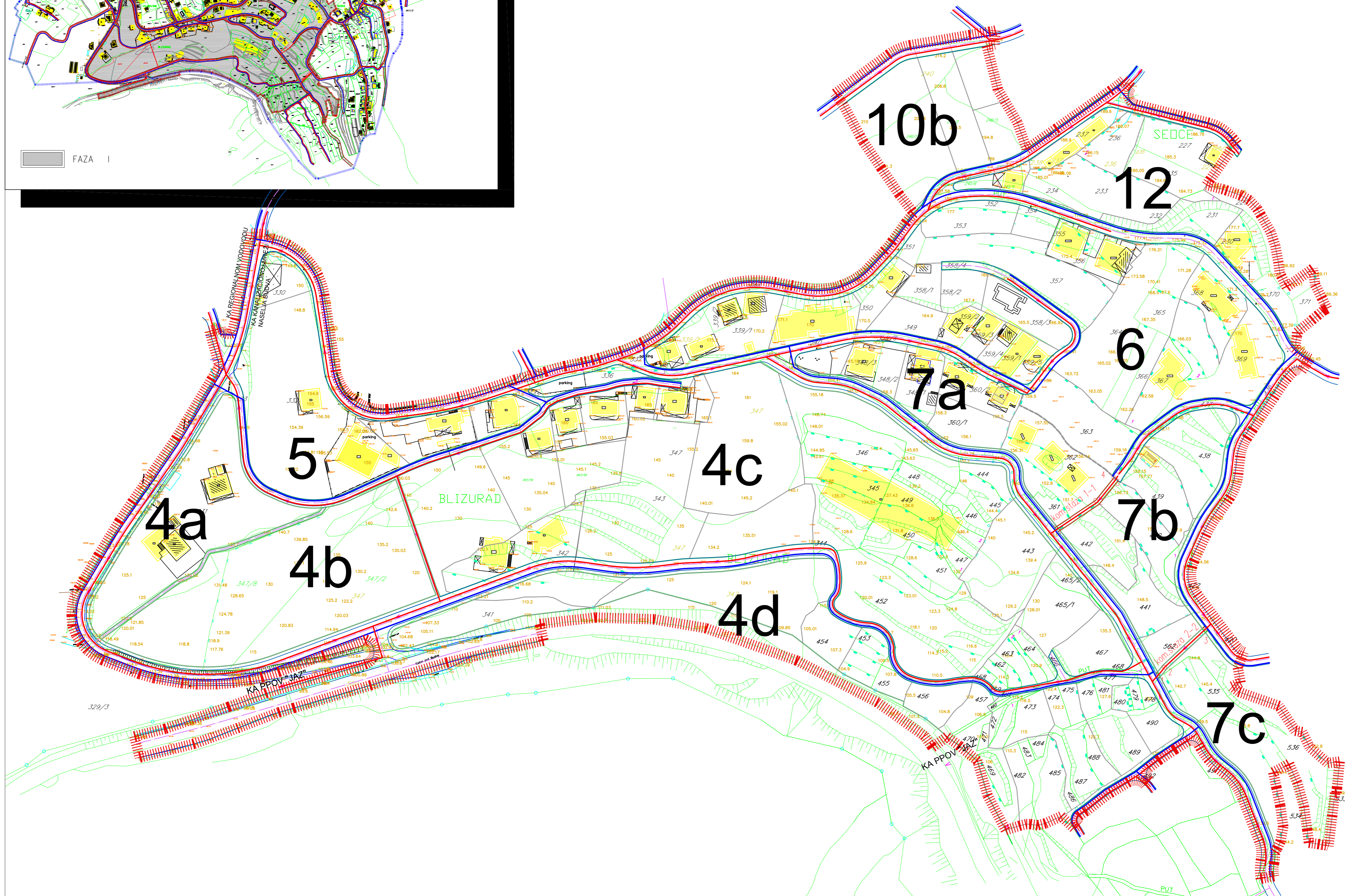
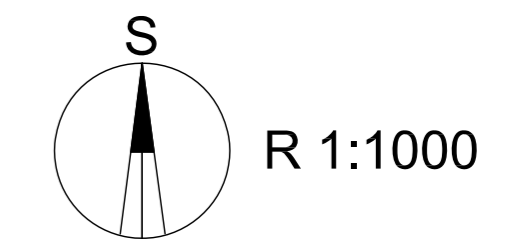


# INFRASTRUKTURNA REŠENJA, VODOVODNA I KANALIZACIONA MREŽA I POSTROJENJA



## LEGENDA

- GRANICA PLANA
- KATASTARSKA PARCELA
- REGULACIONA LINIJA
- 4c OZNAKA BLOKOVA
- PLANIRANI REGIONALNI VODOVOD
- POSTOJEĆI LOKALNI VODOVOD
- PLANIRANI VODOVOD
- PLANIRANA KANALIZACIJA UPOTREBLJENIH VODA



LOKALNA STUDIJA LOKACIJE "SEOCE" - I FAZA

Naručilac:	OPŠTINA BUDVA	
Naziv planskog dokumenta:	LOKALNA STUDIJA LOKACIJE "SEOCE"	
Naziv faze izrade planskog dokumenta:	I FAZA	
Naziv karte:	INFRASTRUKTURNA REŠENJA, VODOVODNA I KANALIZACIONA MREŽA I POSTROJENJA	
Razmjera karte:	Redni broj karte:	Datum:
1:1000	11.0	JUL, 2012.
Nosioci izrade plana:	Zavod za izgradnju "Budva" A.D. - Budva "DEA HOME" Josipa Broza 57, Podgorica	
Rukovodilac plana:	Prof. dr Miodrag Ralević	
Koordinator plana:	Dejana Šavija	