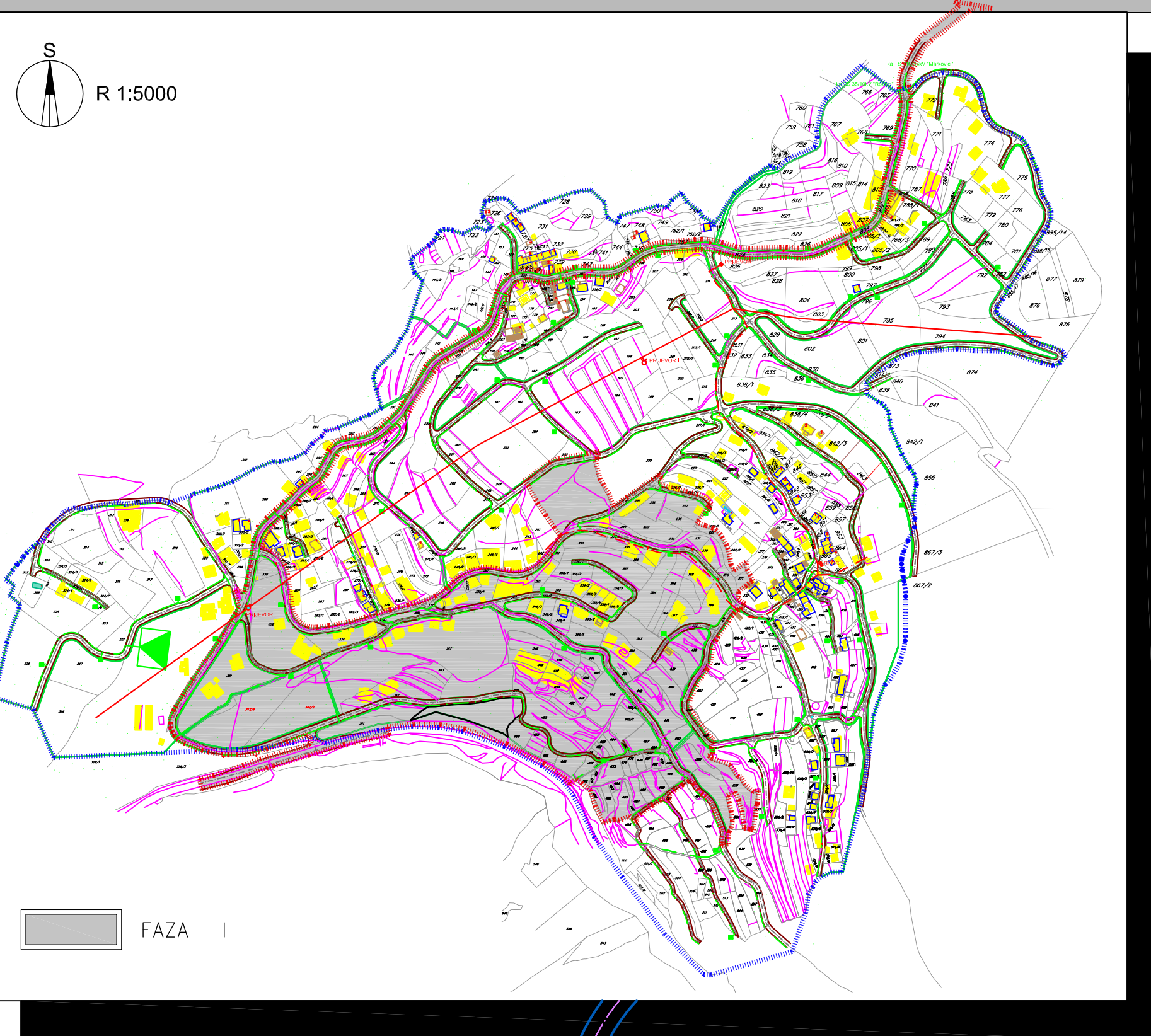






INFRASTRUKTURNA REŠENJA, ELEKTROENERGETSKA MREŽA I OBJEKTI











LEGENDA

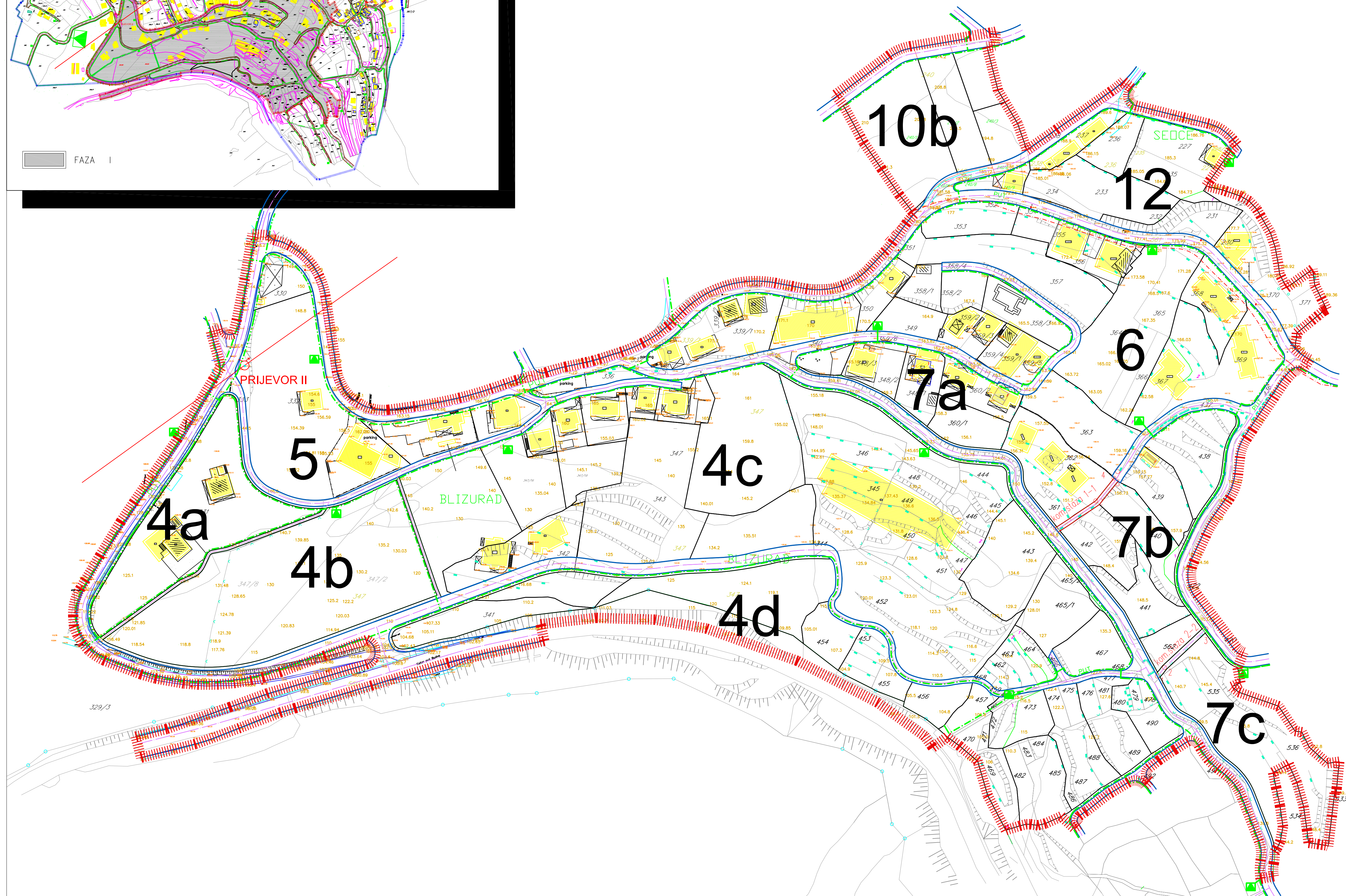
PLANIRANO

-  TS 35/(20)10kV
-  TS 10(20)/0,4 kV
-  EL VODOVI 35kV
-  EL VODOVI 10(20)+1 kV+JO

POSTOJEĆE

-  STS 10/0,4 kV
-  TS 10(20)/0,4 kV
-  PODZEMNI EL VODOVI
-  NADZEMNI EL VODOVI

-  GRANICA PLANA
-  KATASTARSKA PARCELA
-  REGULACIONA LINIJA
-  OZNAKA BLOKOVA



LOKALNA STUDIJA LOKACIJE "SEOCE" - I FAZA

Naručilac:	OPŠTINA BUDVA	
Naziv planskog dokumenta:	LOKALNA STUDIJA LOKACIJE "SEOCE"	
Naziv faze izrade planskog dokumenta:	I FAZA	
Naziv karte:	INFRASTRUKTURNA REŠENJA, ELEKTROENERGETSKA MREŽA I OBJEKTI	
Razmjera karte:	Redni broj karte:	Datum:
1:1000	12.0	JUL, 2012.
Nosioci izrade plana:	 	
Rukovodilac plana:	Prof. dr Miodrag Ralević	
Koordinator plana:	Dejana Šavija	