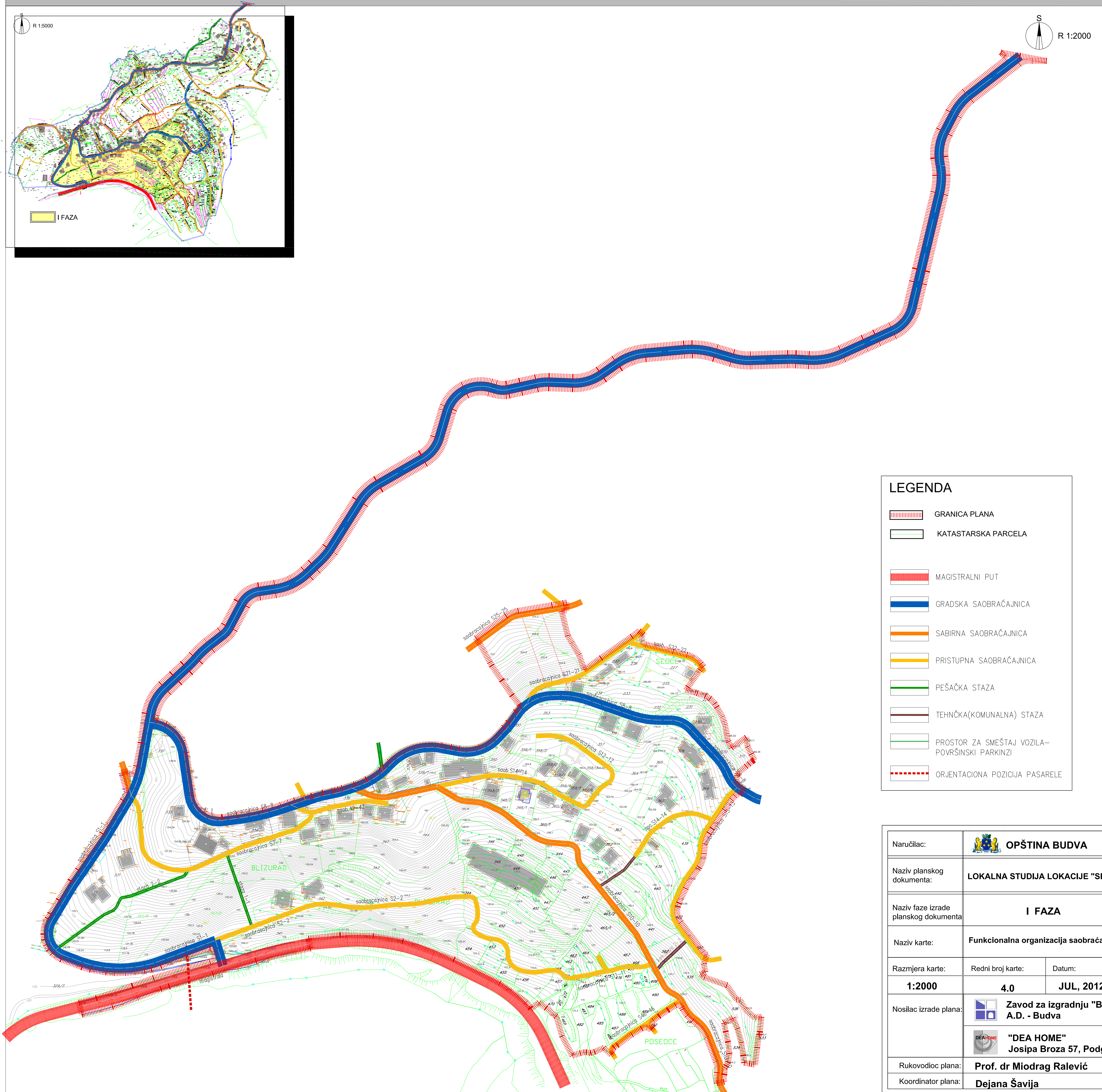
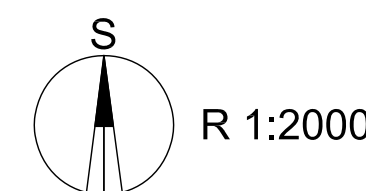
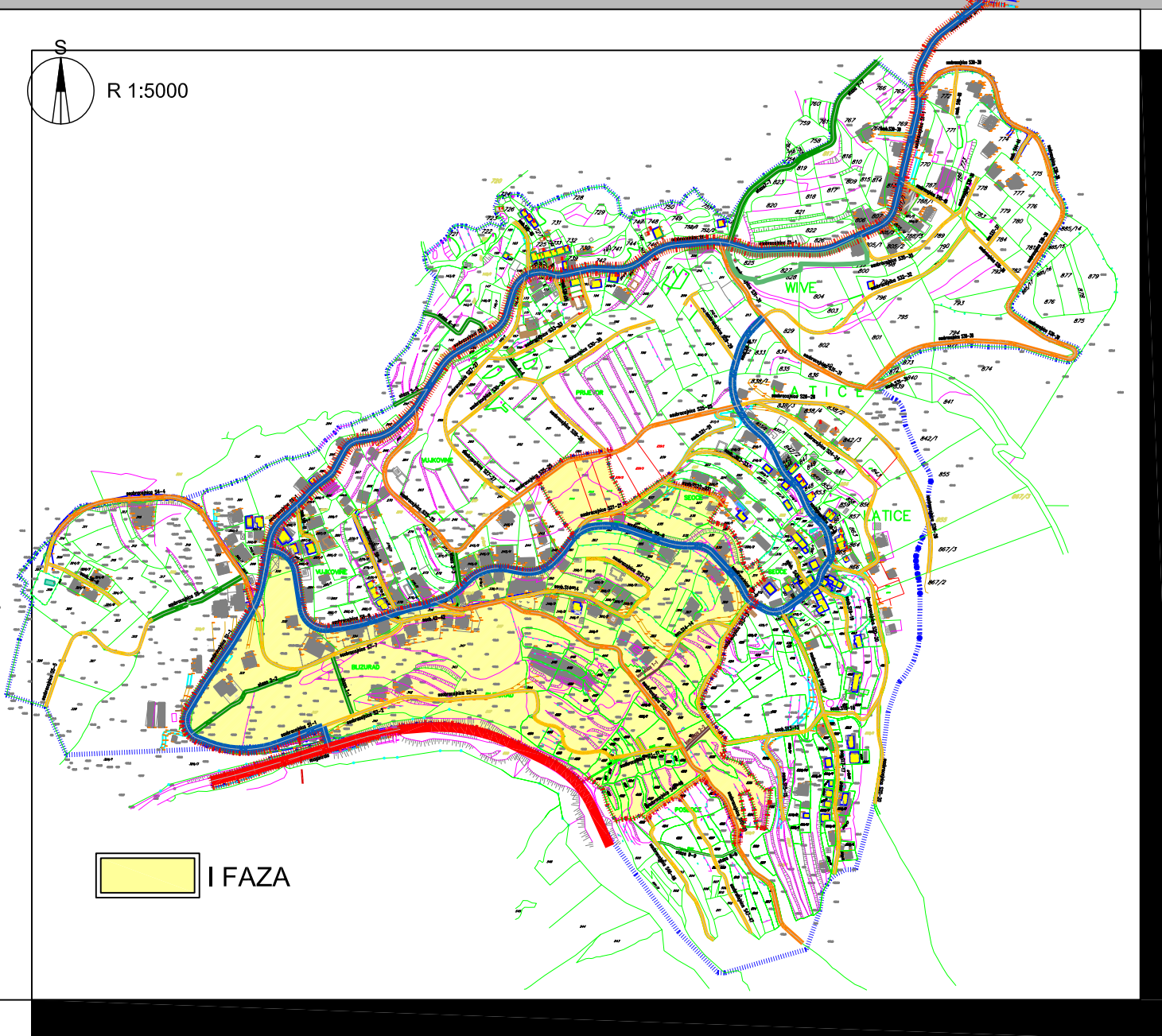


FUNKCIONALNA ORGANIZACIJA SAOBRAĆAJA



LEGENDA	
	GRANICA PLANA
	KATASTARSKA PARCELA
	MAGISTRALNI PUT
	GRADSKA SAOBRAĆAJNICA
	SABIRNA SAOBRAĆAJNICA
	PRISTUPNA SAOBRAĆAJNICA
	PEŠAČKA STAZA
	TEHNČKA(KOMUNALNA) STAZA
	PROSTOR ZA SMEŠTAJ VOZILA-POVRŠINSKI PARKINZI
	ORJENTACIONA POZICIJA PASARELE

Naručilac:	OPŠTINA BUDVA	
Naziv planskog dokumenta:	LOKALNA STUDIJA LOKACIJE "SEOCE"	
Naziv faze izrade planskog dokumenta:	I FAZA	
Naziv karte:	Funkcionalna organizacija saobraćaja	
Razmjera karte:	Redni broj karte:	Datum:
1:2000	4.0	JUL, 2012.
Nosilac izrade plana:	Zavod za izgradnju "Budva" A.D. - Budva "DEA HOME" Josipa Broza 57, Podgorica	
Rukovodioc plana:	Prof. dr Miodrag Ralević	
Koordinator plana:	Dejana Šavija	

LOKALNA STUDIJA LOKACIJE "SEOCE" - I FAZA