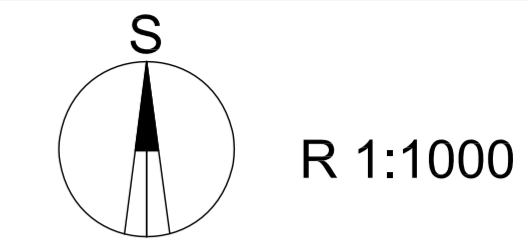
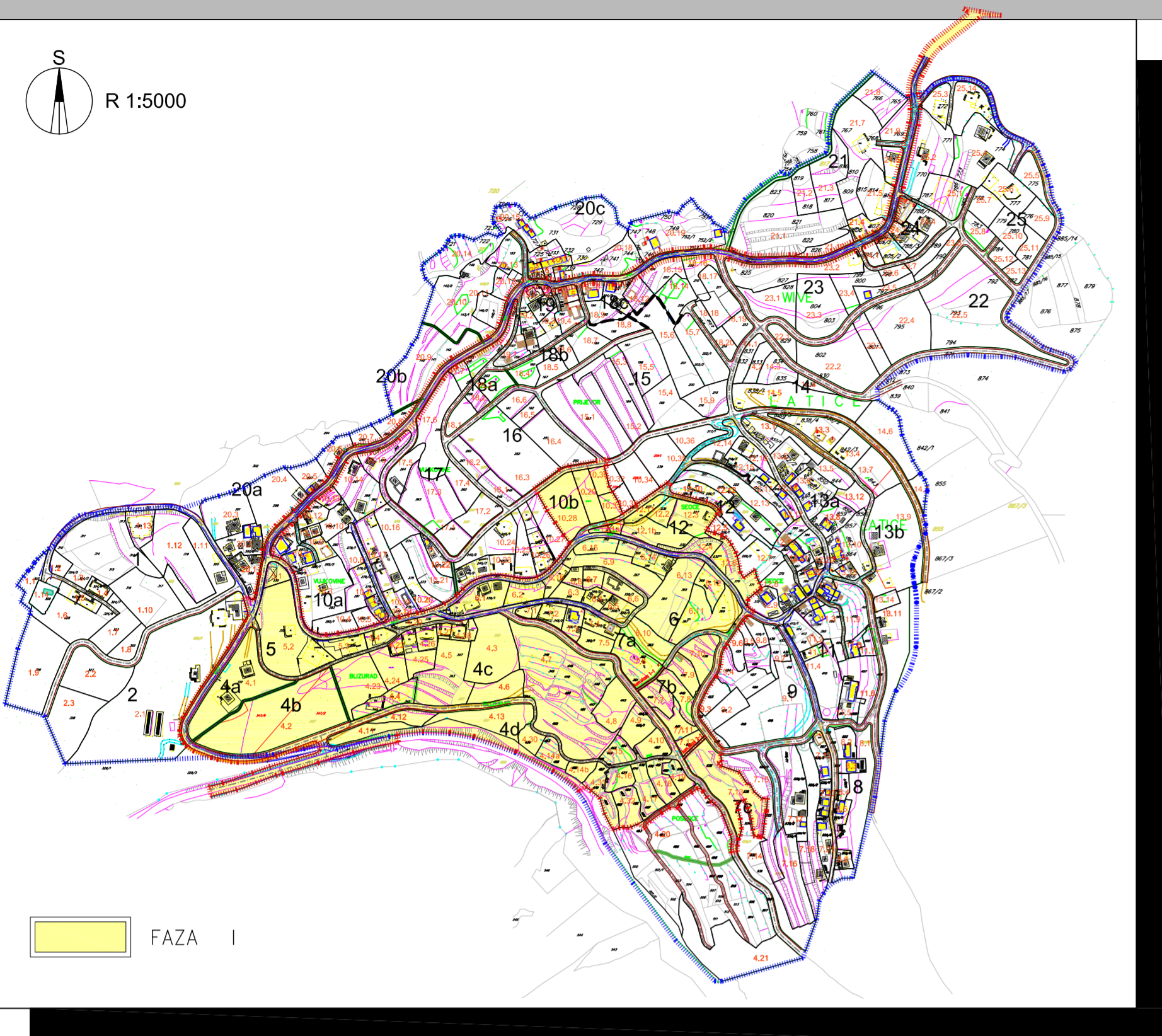
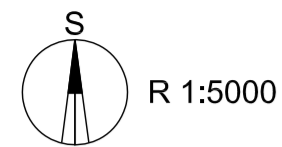


URBANISTIČKI POKAZATELJI



Broj bloka	4a
Površina bloka (m ²)	4090.20
BRGP bloka (m ²)	2454.12
Indeks zauzetosti	0.40
Indeks izgrađenosti	0.80

Broj bloka	4b
Površina bloka (m ²)	7422.30
BRGP bloka (m ²)	8907.00
Indeks zauzetosti	0.80
Indeks izgrađenosti	1.20

Broj bloka	4c
Površina bloka (m ²)	2807.13
BRGP bloka (m ²)	36108.45
Indeks zauzetosti	0.45
Indeks izgrađenosti	1.20

Broj bloka	4d
Površina bloka (m ²)	10675.50
BRGP bloka (m ²)	7084.30
Indeks zauzetosti	0.45
Indeks izgrađenosti	0.80

Broj bloka	5
Površina bloka (m ²)	6416.80
BRGP bloka (m ²)	4077.41
Indeks zauzetosti	0.41
Indeks izgrađenosti	0.84

Broj bloka	6
Površina bloka (m ²)	16787.07
BRGP bloka (m ²)	24709.02
Indeks zauzetosti	0.47
Indeks izgrađenosti	1.47

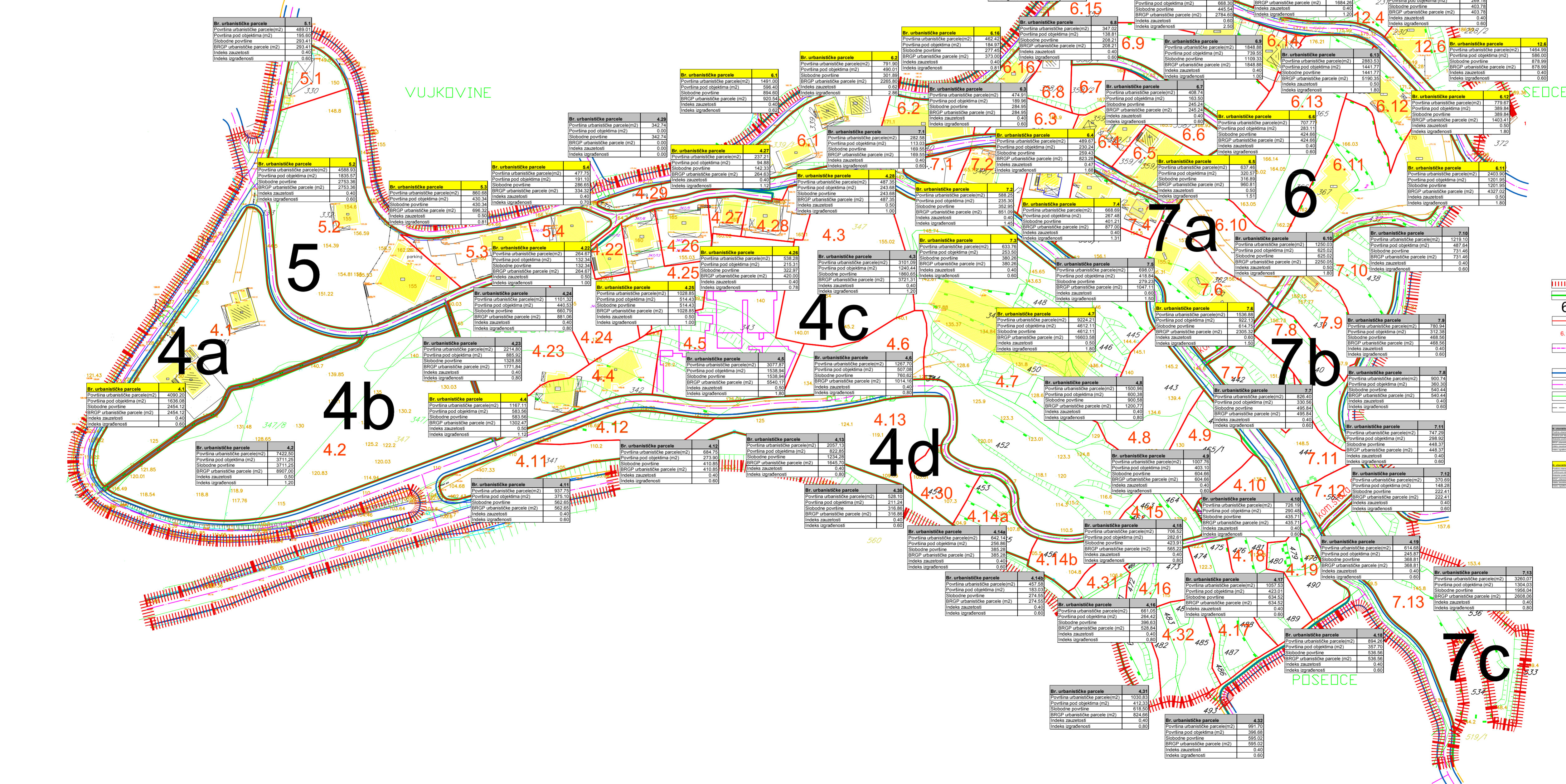
Broj bloka	7a
Površina bloka (m ²)	4356.01
BRGP bloka (m ²)	5630.33
Indeks zauzetosti	0.40
Indeks izgrađenosti	1.20

Broj bloka	7b
Površina bloka (m ²)	4845.18
BRGP bloka (m ²)	2907.80
Indeks zauzetosti	0.40
Indeks izgrađenosti	0.80

Broj bloka	7c
Površina bloka (m ²)	3260.07
BRGP bloka (m ²)	2608.08
Indeks zauzetosti	0.40
Indeks izgrađenosti	0.80

Broj bloka	10b
Površina bloka (m ²)	4075.81
BRGP bloka (m ²)	3729.52
Indeks zauzetosti	0.40
Indeks izgrađenosti	0.80

Broj bloka	42
Površina bloka (m ²)	6162.31
BRGP bloka (m ²)	4858.15
Indeks zauzetosti	0.40
Indeks izgrađenosti	0.78



LEGENDA

- GRANICA OBUHVATA PLANA
- REGULACIONA LINIJA
- BROJ BLOKA
- GRANICA URBANISTIČKE PARCELE
- BROJ URBANISTIČKE PARCELE
- PRELIMINARNI - ORIJENTACIONI OBJEKTI (po projektu/)
- MICA KOLOVOZA
- OSOVINA KOLOVOZA
- KATASTARSKA PARCELA
- GRANICA BLOKA

tabela urb.pokazatelja planirano stanje

tabela urb.pokazatelja postojeće stanje

Naručilac:	OPŠTINA BUDVA	
Naziv planskog dokumenta:	LOKALNA STUDIJA LOKACIJE "SEOCE"	
Naziv faze izrade planskog dokumenta:	I FAZA	
Naziv karte:	URBANISTIČKI POKAZATELJI	
Razmjera karte:	Redni broj karte:	Datum:
1:1000	9.0	JUL, 2012.
Nosioci izrade plana:	Zavod za izgradnju "Budva" A.D. - Budva	
	"DEJA HOME" Josića Broza 57, Podgorica	
Rukovodilac plana:	Prof. dr Miodrag Ralević	
Koordinator plana:	Dejana Šavija	

LOKALNA STUDIJA LOKACIJE "SEOCE" - I FAZA