







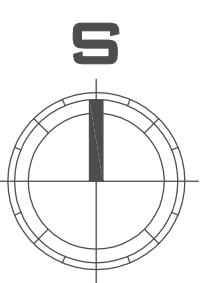




-  GRANICA STUDIJA LOKACIJE
-  PUT - DOBIJENI SNIMAK
- HIDROTEHNIČKA INFRASTRUKTURA-VODOSNABDIJEVANJE**
-  POSTOJEĆI VODOVOD
-  IZVOR
-  POSTOJEĆA 10kV KABLOVSKA MREŽA XHE 49A 3x1x150mm2, 20kV
-  POSTOJEĆA 10kV KABLOVSKA MREŽA RADI NA 0,4kV XHE 49A 4x1x150mm2, 20kV
-  POSTOJEĆE TRAFOSTANICE 10/0,4kV
-  POSTOJEĆI NN ORMARI DRO-4



 DELPROJEKT d.o.o. BUDVA
<small>NARUČILAC</small>  OPŠTINA BUDVA SEKRETARIJAT ZA PROSTORNO PLANIRANJE I ODRŽIVI RAZVOJ
<small>OBRAĐIVAČ</small> DEL PROJEKT d.o.o. Budva
LOKALNA STUDIJA LOKACIJE "DULJEVO I"
<small>CRTEŽ</small> SAOBRAČAJ I INFRA-STRUKTURNI SISTEMI
<small>RAZMJERA</small> 1:2000
<small>LIST BR.</small> 06
<small>DATUM</small> 2012.