

OPOVDOLA

POD  
KLANAC

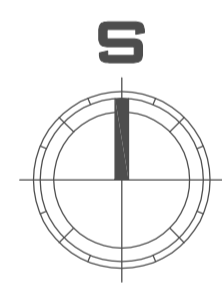
MARKIJEVI

DI VANOVI

K.O. Sveti Stefan

PLANIRANA NOVA MAGISTRALA

B



OPŠTINA  
BUDVA  
SEKRETARIJAT  
ZA PROSTORNO  
PLANIRANJE I  
ODRŽIVI RAZVOJ

DEL  
PROJEKT  
d.o.o. Budva

LOKALNA  
STUDIJA  
LOKACIJE  
PODBABAC-  
MARKIČEVIĆI




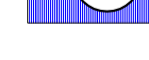
PLANIRANO  
STANJE

PEJSAŽNA  
ARHITEKTURA

MAŠKERA  
1:1000

LIST BR.  
18

DATA  
2011.

-  GRANIČNA STUDIJA LOKACIJE
-  SAOBRAĆAJNE POVRŠINE
-  TROTOAR
-  PJEŠAČKE KOMUNIKACIJE
-  PARKING
-  VODENE POVRŠINE
-  POVRŠINA POSTOJEĆEG DV 35 KV
-  VANNASELSKO ZELENILLO
-  ZAŠTITNE ŠUME
-  NASELJSKO-URBANO ZELENILLO
-  URBANO ZELENILLO
-  URBANO ZELENILLO UZ TURISTIČKO SPORTSKO REKREATIVNI CENTAR
-  LINEARNO ZELENILLO
-  OBLIKOVNO VRIJEDNO PODRUČJE GRADSKIH ILI SEOSKIH CJELINA
-  PARK-ŠUMA