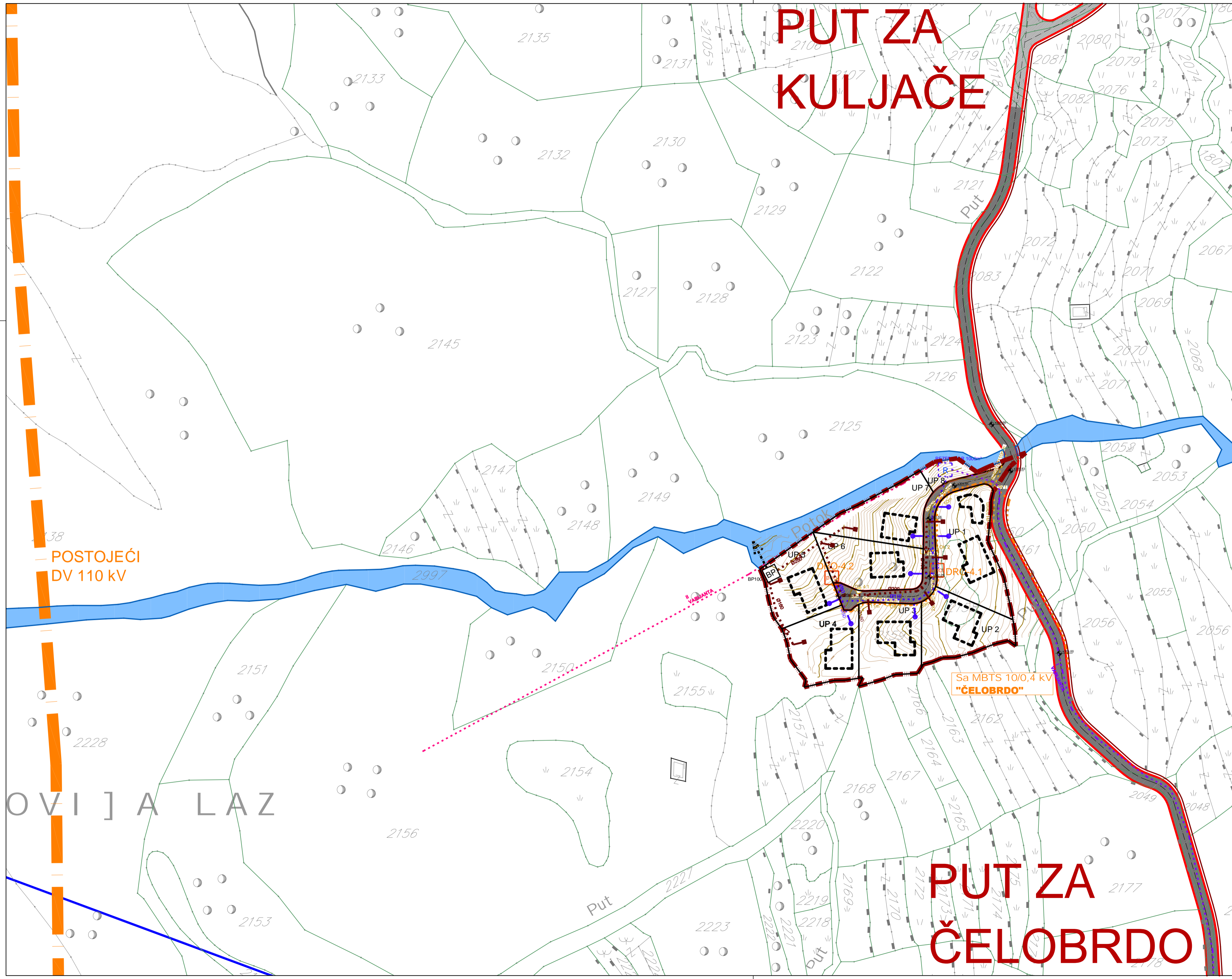

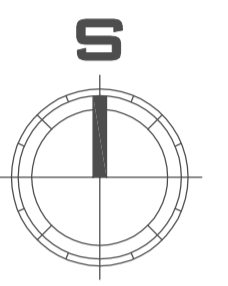


PUT ZA KULJAČE

PUT ZA ČELOBRDO



- GRANICA STUDIJA LOKACIJE
- SAOBRAĆAJ
- TROTOAR
- POTOK
- HIDROTEHNIČKA INFRASTRUKTURA - VODOSNABDIJEVANJE**
- POSTOJEĆI VODOVOD (ukida se) Ø110m²
- DOVODNA VODOVODNA CIJEV Ø110m² (I VARIJANTA)
- DOVODNA VODOVODNA CIJEV Ø110m² (II VARIJANTA)
- PLANIRANI VODOVOD
- PLANIRANI PRIKLJUČAK ZA VODOVOD
- PUMPA ZA PREPUMPAVANJE OD 3br
- REZERVOAR 1000m³
- FEKALNA KANALIZACIJA**
- PLANIRANA KANALIZACIJA
- PLANIRANI PRIKLJUČAK ZA KANALIZACIJU
- OTPADNE VODE PREČIŠĆENE 97%
- BP-MINI BIO PRERAĐIVAČ 100J
- ELEKTROENERGETSKA INFRASTRUKTURA**
- PLANIRANA 0,4kV MREŽA PP00-A 4x150mm², 0,6/1,0 kV
- PLANIRANI DRO-4
- TELEKOMUKACIONA INFRASTRUKTURA**
- OKNO
- TELEFONIJA



INVESTITOR
OPŠTINA BUDVA
 SEKRETARIJAT ZA PROSTORNO PLANIRANJE I ODRŽIVI RAZVOJ

OBRAĐIVAČ
DEL PROJEKT d.o.o. Budva

URBANISTIČKI PROJEKAT

"RADOVIĆA LAZ"

PLANIRANO STANJE

CRTEŽ
SAOBRAĆAJ I INFRASTRUKTURNI SISTEMI

RAZMJERA
1:1000

LIST BR.
18

DATUM
 2012.

OV I] A LAZ