







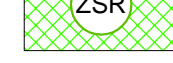




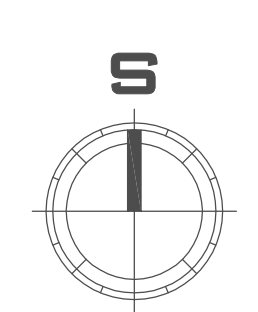




-  GRANICA STUDIJA LOKACIJE
-  SAOBRAČAJNE POVRŠINE
-  TROTOAR
-  PJEŠAČKE POVRŠINE
- URBANO-NASELJSKO ZELENILO**
- I Zelene površine javnog korišćenja**
-  ZUS ZELENILO UZ SAOBRAČAJNICE
-  PS PARK-ŠUMA
- II Zelene površine ograničenog korišćenja**
-  ZTN ZELENILO TURISTIČKIH NASELJA (VILE, APARTMANI, USLUGE)-MIN. 50% ZELENILO
-  ZSR SPORTSKO REKREATIVNE POVRŠINE-MIN. 30% ZELENILO
- III Zelene površine specijalne namjene**
-  ZSS ZELENILO SKLADIŠTA, STOVARIŠTA, SERVISNA-BENZINSKA PUMPA-MIN. 40% ZELENILO
-  DRVORED
-  ZELENI KORIDOR
-  VODENE POVRŠINE
-  BENZINSKA PUMPA





DELPROJEKT
d.o.o. BUDVA

WARUČILAC



OPŠTINA BUDVA
SEKRETARIJAT
ZA PROSTORNO
PLANIRANJE I
ODRŽIVI RAZVOJ

OBRABUVAČ

DEL PROJEKT
d.o.o. Budva

**LOKALNA
STUDIJA
LOKACIJE**

"POLJANE"

**PLANIRANO
STANJE**

CRTEŽ

**PEJSAŽNA
ARHITEKTURA**

RAZMERA
1:1000

LIST BR.
18

DATUM
2011.

@UKOVI RAT