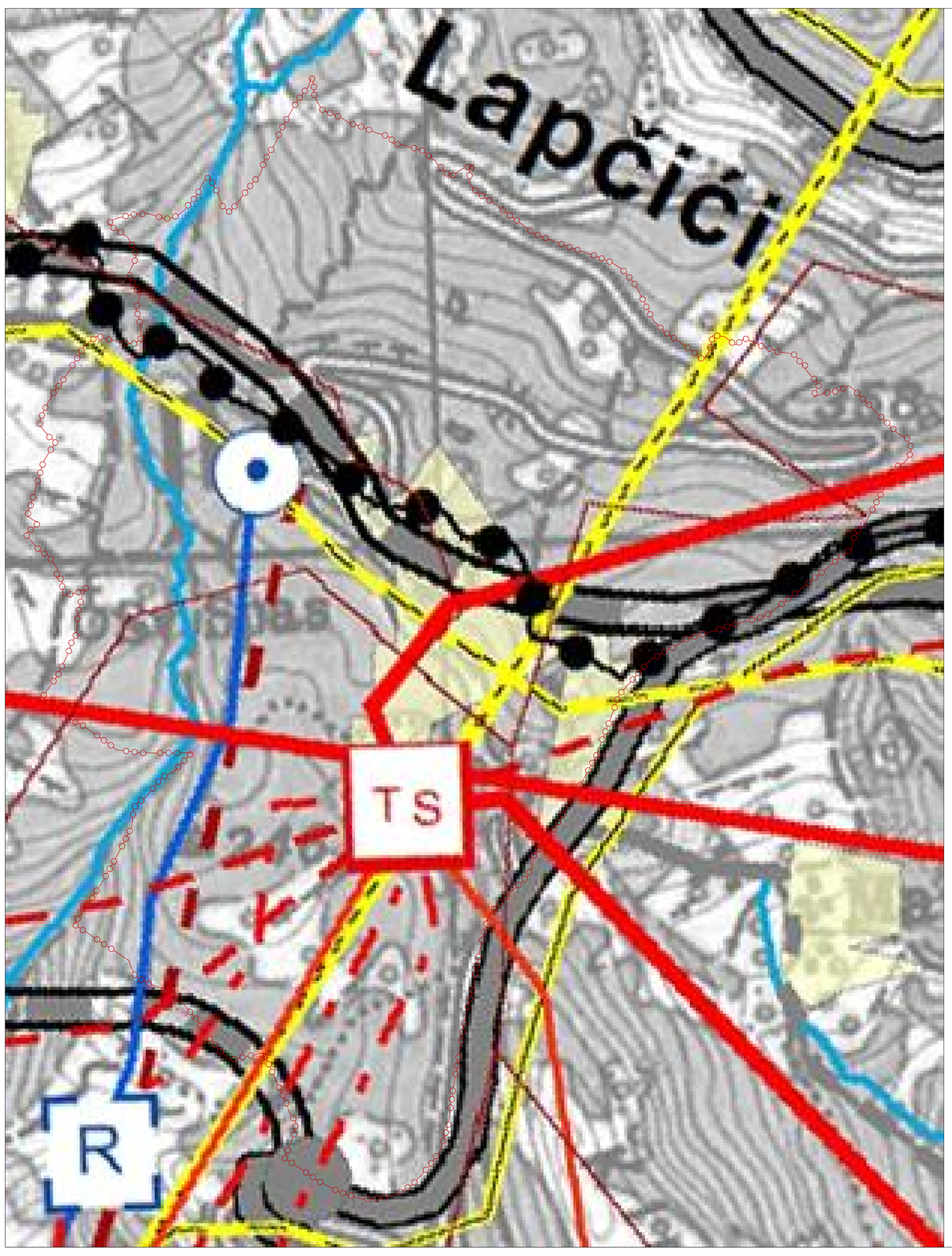

LEGENDA:

GRANICA DETALJNOG PLANA
Granica GUP-a Budva - Bečići
Granica atara naselja
Rijeke
Izgrađene zone naselja

Saobraćajna mreža
postojeći magistralni put
planirani magistralni put
planirane petlje i ukrštanja

Elektroenergetska mreža i objekti
postojeći nadzemni DV 110kV
planirani nadzemni DV 110kV
postojeći nadzemni DV 35kV
postojeći podzemni DV 35kV
planirani podzemni 35kV
postojeća TS 110/35kV

Vodovodna mreža i objekti
postojeći lokalni vodovod
planirani lokalni vodovod
planirani rezervoar
postojeće izvorište

Kanalizaciona mreža i objekti
planirana kanalizaciona cijev

Telekomunikaciona mreža i objekti
postojeći optički kabl
planirani optički kabl
postojeća RR veza

INVESTITOR
OPŠTINA BUDVA

OBRAĐIVAČ
***BarProject* d.o.o. Bar**

ODGOVORNI PLANER
Jovo Zenović dipl. ing. arh.

LSL MILINO BRDO

POSTOJEĆI PLANSKI DOKUMENT

CRTEŽ
IZVOD IZ PROSTORNOG PLANA INFRASTRUKTURA

RAZMJERA
1:5000

LIST BR.
01.2.

DATUM
decembar, 2012.

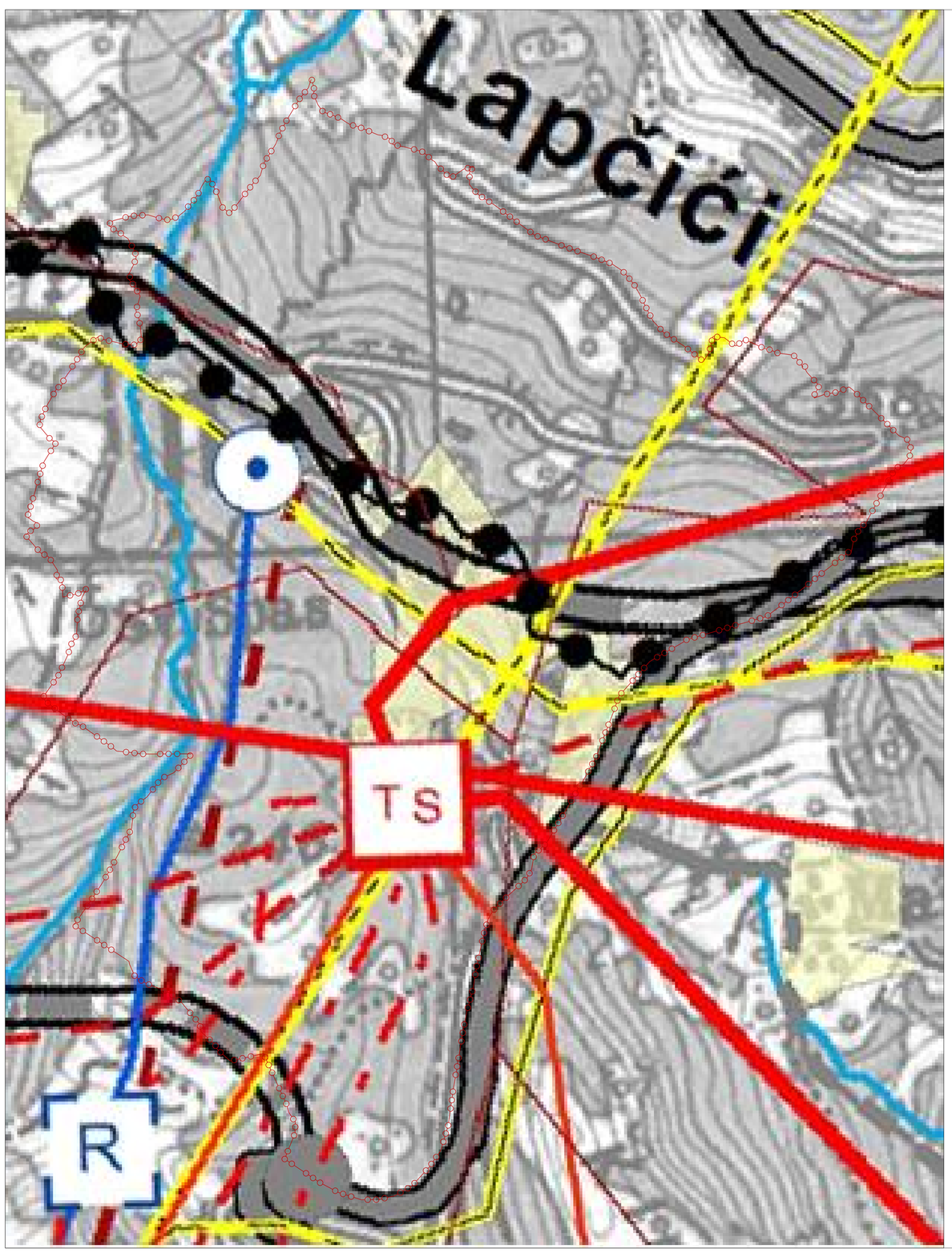

LEGENDA:

GRANICA DETALJNOG PLANA
Granica GUP-a Budva - Bečići
Granica atara naselja
Rijeke
Izgrađene zone naselja

Saobraćajna mreža
postojeći magistralni put
planirani magistralni put
planirane petlje i ukrštanja

Elektroenergetska mreža i objekti
postojeći nadzemni DV 110kV
planirani nadzemni DV 110kV
postojeći nadzemni DV 35kV
postojeći podzemni DV 35kV
planirani podzemni 35kV
postojeća TS 110/35kV

Vodovodna mreža i objekti
postojeći lokalni vodovod
planirani lokalni vodovod
planirani rezervoar
postojeće izvorište

Kanalizaciona mreža i objekti
planirana kanalizaciona cijev

Telekomunikaciona mreža i objekti
postojeći optički kabl
planirani optički kabl
postojeća RR veza

INVESTITOR
OPŠTINA BUDVA

OBRAĐIVAČ
***BarProject* d.o.o. Bar**

ODGOVORNI PLANER
Jovo Zenović dipl. ing. arh.

LSL MILINO BRDO

POSTOJEĆI PLANSKI DOKUMENT

CRTEŽ
IZVOD IZ PROSTORNOG PLANA INFRASTRUKTURA

RAZMJERA
1:5000

LIST BR.
01.2.

DATUM
decembar, 2012.

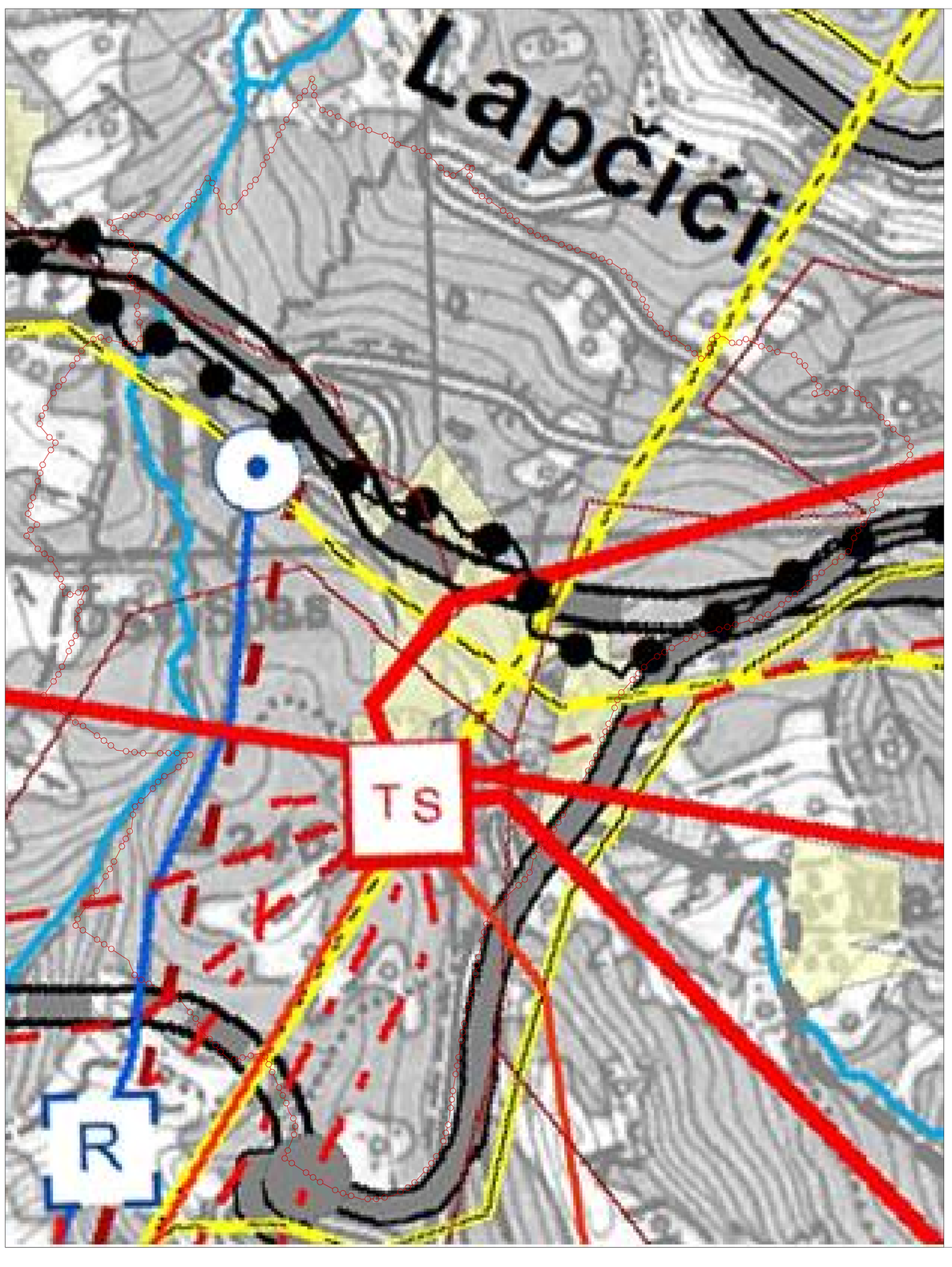

LEGENDA:

GRANICA DETALJNOG PLANA
Granica GUP-a Budva - Bečići
Granica atara naselja
Rijeke
Izgrađene zone naselja

Saobraćajna mreža
postojeći magistralni put
planirani magistralni put
planirane petlje i ukrštanja

Elektroenergetska mreža i objekti
postojeći nadzemni DV 110kV
planirani nadzemni DV 110kV
postojeći nadzemni DV 35kV
postojeći podzemni DV 35kV
planirani podzemni 35kV
postojeća TS 110/35kV

Vodovodna mreža i objekti
postojeći lokalni vodovod
planirani lokalni vodovod
planirani rezervoar
postojeće izvorište

Kanalizaciona mreža i objekti
planirana kanalizaciona cijev

Telekomunikaciona mreža i objekti
postojeći optički kabl
planirani optički kabl
postojeća RR veza

INVESTITOR
OPŠTINA BUDVA

OBRAĐIVAČ
***BarProject* d.o.o. Bar**

ODGOVORNI PLANER
Jovo Zenović dipl. ing. arh.

LSL MILINO BRDO

POSTOJEĆI PLANSKI DOKUMENT

CRTEŽ
IZVOD IZ PROSTORNOG PLANA INFRASTRUKTURA

RAZMJERA
1:5000

LIST BR.
01.2.

DATUM
decembar, 2012.