










LEGENDA:


-  granica detaljnog plana





- ELEMENTI URBANISTIČKE REGULACIJE**
-  građevinska linija
-  granica urbanističke parcele

- POVRŠINE ZA STANOVANJE**
-  površine za stanovanje male gustine
-  površine za stanovanje male gustine sa zelenilom stambenih objekata
-  mješovita namjena

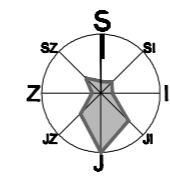
- POVRŠINE OSTALE I KOMUNALNE INFRASTRUKTURE OBJEKATA**
-  objekti hidrotehničke infrastrukture

- NASELJSKO ZELENILO**
-  skver
-  zaštitno zelenilo
-  linearno zelenilo

- ZAŠTIĆENA PODRUČJA**
-  oblikovano vrijedno područje seoskih cjelina

- POVRŠINE ZA SAOBRAČAJNU INFRASTRUKTURU**
-  kolske saobraćajnice
-  javni parking
-  kolsko-pješačke površine
-  pješačke površine

- VODENE POVRŠINE**
-  potoci



INVESTICOR OPŠTINA BUDVA
OSNOVAČ BarProject d.o.o. Bar
ODGOVORNI PLANER Jovo Zenović dipl. Ing. arh.
LSL LAZI - predlog
PLANIRANO
CRTEŽ NAMJENA POVRŠINA
RAZMERA 1:1000
LIST BR. 04.
DATUM Jul, 2012.