










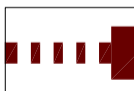





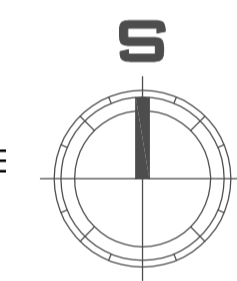
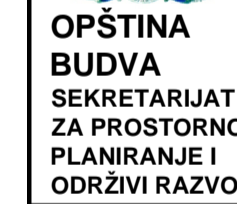


-  GRANICA STUDIJA LOKACIJE
- HIDROTEHNIČKA INFRASTRUKTURA-VODOSNABDIJEVANJE**
-  VODOVOD
-  PLANIRANI VODOVOD
-  DOVOD VODE DO REZERVOARA
-  IZVOR
-  PUMPA ZA PREPUMPAVANJE P 5 bar
-  PLANIRANI PRIKLJUČAK ZA VODOVOD
-  POSTOJEĆI REZERVOAR
-  PLANIRANI REZERVOAR
-  PLANIRANI HIDRANT
- FEKALNA KANALIZACIJA**
-  PLANIRANI KANALIZACIONI VOD
-  PLANIRANI PRIKLJUČAK ZA KANALIZACIJU
-  BIOPREČIŠIVAČ
-  BIOJAMA
-  OTPADNE VODE BIOPREČIŠIVAČA PREČIŠĆENE 97%
-  SMJER ODVOĐENJA
- ATMOSFERSKA KANALIZACIJA**
-  PLANIRANI KANALIZACIONI VOD



DELPROJEKT
d.o.o. BUDVA

NARUČILAC



OPŠTINA
BUDVA
SEKRETARIAT
ZA PROSTORNO
PLANIRANJE I
ODRŽIVI RAZVOJ

OBRAĐIVAČ

DEL
PROJEKT
d.o.o. Budva

LOKALNA
STUDIJA
LOKACIJE

"DONJI
POBORI"

PLANIRANO
STANJE

CRTEŽ

VODOVODNA
MREŽA,
FEKALNA I
ATMOSFERSKA
KANALIZACIJA

RAZLIČNICA

1:2500

LIST BR.

19

DATUM

2013.