
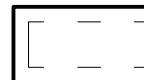



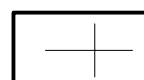
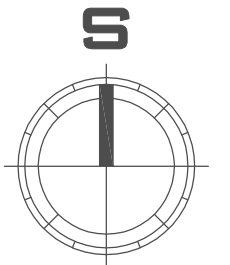


-  GRANICA PLANA - LSL
-  KO TUDOROVIĆI
-  KO REŽEVIĆI
-  KO SV. STEFAN

-  GRANICA PLANA - LSL
-  RUŠEVINE - KATASTAR
-  STAMBENI OBJEKAT - KATASTAR
-  STAMBENI OBJEKAT - DOBIJENI SNIMAK
-  STAMBENI OBJEKAT - DOBIJENI SNIMAK
-  SAKRALNI OBJEKAT - KATASTAR



DELPROJEKT
d.o.o. BUDVA



OPŠTINA
BUDVA
SEKRETARIJAT
ZA PROSTORNO
PLANIRANJE I
ODRŽIVI RAZVOJ

DEL
PROJEKT
d.o.o. Budva

LOKALNA
STUDIJA
LOKACIJE

"BLIZIKUĆE"

POSTOJEĆE
STANJE

CRTEŽ

GEODETSKA
PODLOGA
I GRANICA
ZAHVATA

RAZMJERA
1:1000

LIST BR. **01**

DATUM
2014.