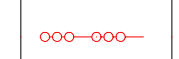






















-  GRANICA PLANA - LSL
-  IVIČNJAK
-  PJEŠAČKE POVRŠINE
-  JAVNI PARKING I GARAJA
-  ELEKTROVOD 110 kV
-  ELEKTROVOD 35 kV
-  SAKRALNA ARHITEKTURA (crkve, manastiri, samostani...)
-  Površine za pejzažno uređenje - PU
-  OBLIKOVNO VRJEDNO PODRUČJE GRADSKIH I SEOSKIH CJELINA
-  TAČKE I POTESI ZNAČAJNI ZA PANORAMSKE VRJEDNOSTI PEJZAŽA
-  I - Objekti pejzažne arhitekture javnog korišćenja
-  ZELENILU UZ SAOBRAĆAJNICE
-  TRG
-  DRVOREDI
-  II - Objekti pejzažne arhitekture ograničenog korišćenja
-  ZELENILU INDIVIDUALNIH STAMBENIH OBJEKATA
-  ZELENILU TURISTIČKIH NASELJA
-  ZELENILU VJERSKIH OBJEKATA
-  III - Objekti pejzažne arhitekture specijalne namjene
-  ZAŠTITNI POJAS
-  ZELENILU INFRASTRUKTURE

**DELPROJEKT**  
d.o.o. BUDVA

NARUČILAC  
  
**OPŠTINA BUDVA**  
SEKRETARIAT  
ZA PROSTORNO  
PLANIRANJE I  
ODRŽIVI RAZVOJ  
OBRAČUNAVAC

DEL  
PROJEKT  
d.o.o. Budva

LOKALNA  
STUDIJA  
LOKACIJE  
"BLIZIKUĆE"

PLANIRANO  
STANJE

CRTEŽ  
PEJZAŽNA  
ARHITEKTURA

RAZMERA  
**1:1000**

LIST BR.  
**22**

DATUM  
2014.