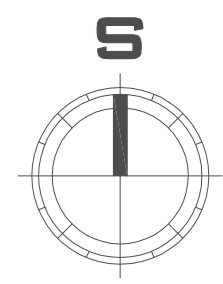
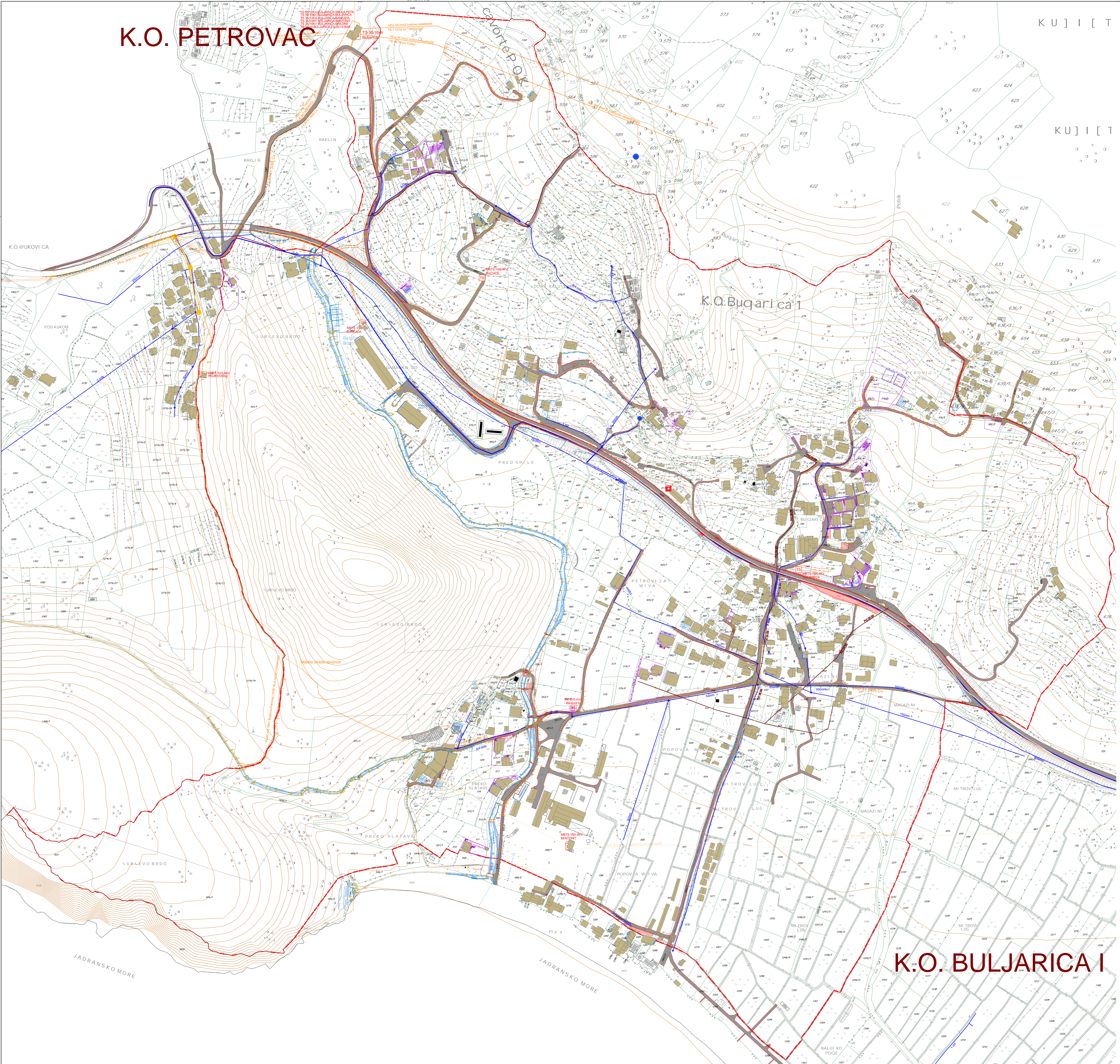


















K.O. PETROVAC

KUJI [T

KUJI [T



-  GRANICA PLANA - DUP
-  GRANICA KATASTARSKIH OPŠTINA
- HIDROTEHNIČKA INFRASTRUKTURA - VODOSNADBJEVANJE**
-  VODOVOD
-  VODOVOD VIŠEG REDA - REGIONALNI VODOVOD
-  POSTOJEĆA CRPNA STANICA
-  IZVORIŠTE VODE 10 - 100 l/s
-  IZVORIŠTE VODE <10 l/s
- FEKALNA KANALIZACIJA**
-  POSTOJEĆA KANALIZACIJA
-  SMJER ODVOĐENJA
- ELEKTROENERGETSKA INFRASTRUKTURA**
-  ELEKTROVOD 35 kV
-  ELEKTROVOD 10 kV
-  ELEKTROVOD 10 kV - UKIDANJE
- TRANSFORMATORSKA I RASKLOPNA POSTROJENA**
-  TRAFOSTANICA
- TELEKOMUNIKACIONA INFRASTRUKTURA**
-  TK PODZEMNI VOD VIŠEG REDA
-  TK PODZEMNI VOD
-  TK OKNO



OPŠTINA BUDVA
SEKRETARIJAT
ZA INVESTICIJE I
PLANIRANJE
PROSTORA

DEL PROJEKT
d.o.o. Budva

DETALJNI
URBANISTIČKI
PLAN

"BULJARICA I"

POSTOJEĆE
STANJE

SAOBRAĆAJ
I INFRA-
STRUKTURNI
SITEMI

RAZMERA
1:2000

LIST BR.
06

DATUM
2016.

K.O. BULJARICA I

JADRANSKO MORE

JADRANSKO MORE