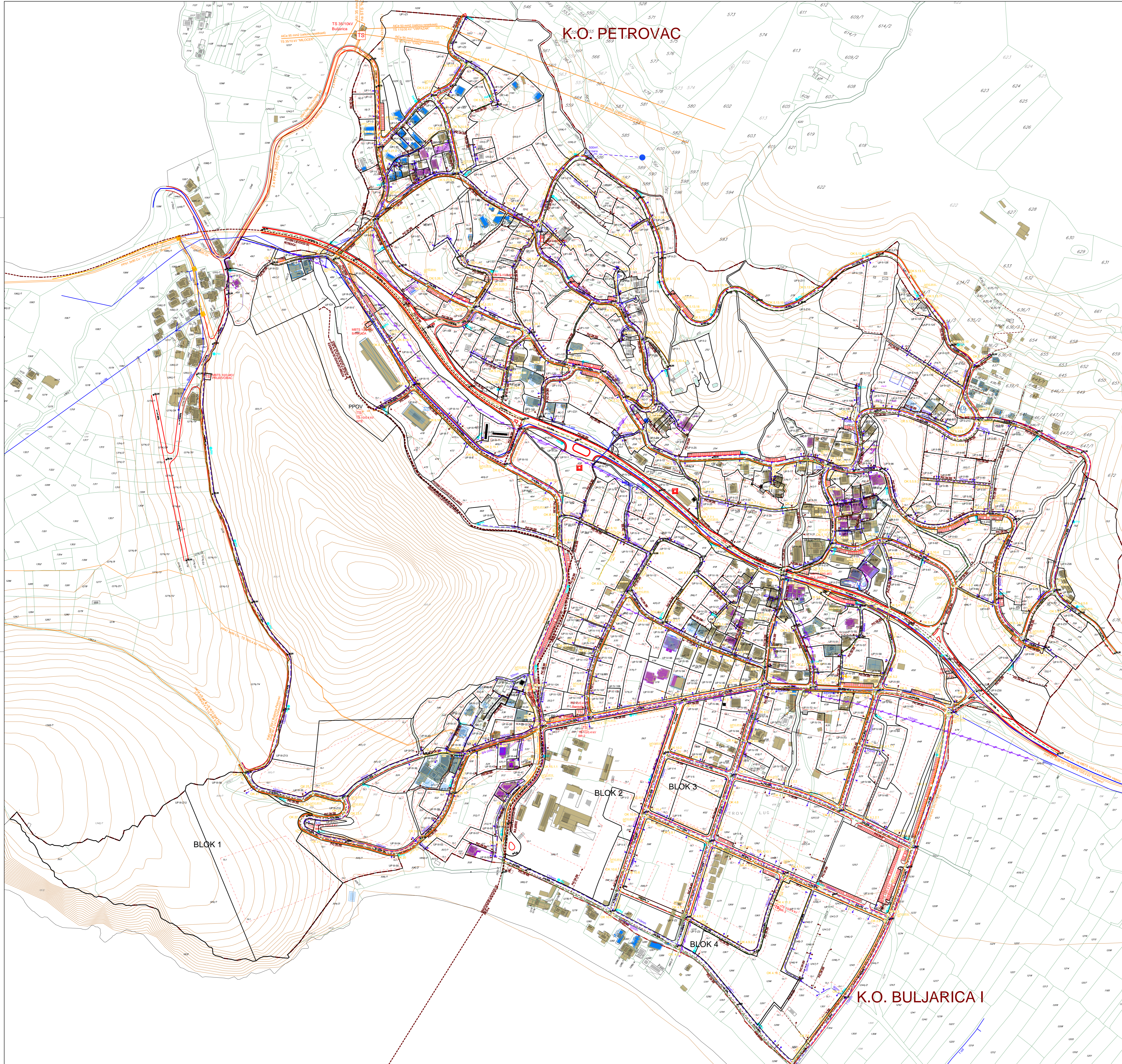

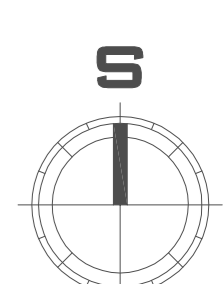


K.O. PETROVAC



- GRANICA PLANA - DUP
- GRANICA KATASTARSKIH OPŠTINA
- SAOBRAĆAJNA INFRASTRUKTURA**
- MAGISTRALNA SAOBRAĆAJNICA
- LOKALNI PUT
- OSOVINA SAOBRAĆAJNICE
- PJEŠAČKE POVRŠINE
- JAVNI PARKING I GARAŽA
- AUTOBUSKO STAJALIŠTE
- ELEKTROENERGETSKA INFRASTRUKTURA**
- ELEKTROVOD 35 kV
- ELEKTROVOD 10 kV
- ELEKTROVOD 10 kV-PLANIRANI: tipa XHE 49A 3x(1x240mm<sup>2</sup>) Al
- TRANSFORMATORSKA I RASKLOPNJA POSTROJENJA**
- TRAFOSTANICA
- PLANIRANA TRAFOSTANICA - 10/0,4 kV
- TELEKOMUNIKACIONA INFRASTRUKTURA**
- TK PODZEMNI VOD VIŠEG REDA
- TK PODZEMNI VOD
- TK OKNO
- PLANIRANI TK PODZEMNI VOD
- PLANIRANO TK OKNO
- IPS IZDVOJENI PRETPLATNIČKI STEPEN - PLANIRANO
- HIDROTEHNIČKA INFRASTRUKTURA - VODOSNABDEVANJE**
- VODOVOD
- PLANIRANI VODOVOD
- UKIDANJE VODOVODA
- PLANIRANI PRIKLJUČAK ZA VODOVOD
- PLANIRANI HIDRANT
- VODOVOD VIŠEG REDA - REGIONALNI VODOVOD
- PLANIRANI REZEORVAR
- POSTOJEĆA CRPNA STANICA
- PLANIRANA CRPNA STANICA
- IZVORIŠTA VODE 10-100 L/S
- IZVORIŠTA VODE < 10 L/S
- FEKALNA KANALIZACIJA**
- KANALIZACIONI VOD
- UKIDANJE KANALIZACIONOG VODA
- PLANIRANI KANALIZACIONI VOD
- PLANIRANI PRIKLJUČAK ZA KANALIZACIJU
- PLANIRANA PUMPA
- PLANIRANI KANALIZACIONI VOD VIŠEG REDA
- POSTROJENJA ZA PREČIČAVANJE OTPADNIH VODA PPOV
- PLANIRANO REVIZIONO OKNO
- SMJER ODVOĐENJA
- ATMOSFERSKA KANALIZACIJA**
- PLANIRANI KANALIZACIONI VOD
- SMJER ODVOĐENJA



DELPROJEKT  
d.o.o. BUDVA

NAJLIČIAC:  
  
OPŠTINA  
BUDVA  
SEKRETARIJAT  
ZA INVESTICIJE I  
PLANIRANJE  
PROSTORA

DEL  
PROJEKT  
d.o.o. Budva

DETALJNI  
URBANISTIČKI  
PLAN

"BULJARICA I"

PLANIRANO  
STANJE

SAOBRAĆAJ  
I INFRA-  
STRUKTURNI  
SITEMI

RAZMERSKA  
1:2000

LIST BR.  
22

DATUM  
2016.