



CRNA GORA
OPŠTINA BUDVA

Sekretarijat za urbanizam i održivi razvoj

Trg Sunca br. 3, 85310 Budva, Crna Gora, tel: +382 33 451 287, e-mail: urbanizam.bd@budva.me

Broj: 06-332/24-1192/2
Budva, 27.01.2025. godine

Sekretarijat za urbanizam i održivi razvoj opštine Budva, rješavajući po zahtjevu GREDOVIĆ DUŠANA iz Petrovca, na osnovu člana 74 Zakona o planiranju prostora i izgradnji objekata ("Službeni list CG", br. 64/17, 44/18, 63/18, 11/19, 82/20, 86/22 i 04/23), Uredbe o povjeravanju dijela poslova Ministarstva prostornog planiranja, urbanizma i državne imovine jedinicama lokalne samouprave ("Službeni list CG" br. 12/24, 73/24 i 128/24), Pravilnika o obrascu za izdavanje urbanističko tehničkih uslova ("Službeni list CG" br. 70/17), Prostornog plana posebne namjene za obalno područje („Službeni list CG“ br. 56/18) i **DUP-a "Buljarica I"** ("Službeni list CG-opštinski propisi" br. 34/16), evidentiranog u Centralnom registru planske dokumentacije, izdaje:

URBANISTIČKO-TEHNIČKE USLOVE
za izradu tehničke dokumentacije za
izgradnju objekta

1. URBANISTIČKA PARCELA

Zona: I

Urbanistička parcela broj: I-92 koju čine katastarske parcele br. 150 i 151 KO Buljarica I.

U tabelarnom pregledu urbanističkih parametara navedeno je da UP I-92 čine kat. parcele br. 150 i 151. Tačni podaci o katastarskim parcelama koje čine predmetnu urbanističku parcelu utvrdiće se kroz izradu Elaborat parcelacije po planskom dokumentu. Elaborat izrađuje ovlašćena geodetska organizacija i mora biti ovjeren od strane Uprave za nekretnine – PJ Budva.

2. POSTOJEĆE STANJE NA URBANISTIČKOJ / KATASTARSKOJ PARCELI

U listu nepokretnosti broj 1225 za KO Buljarica I, od 06.12.2024. godine, na katastarskoj parceli br. **150** upisan je voćnjak 3. klase površine 165m². Na kat.parceli nema upisanih tereta i ograničenja. Kao suvlasnici upisani su Gregović (Ratko) Dušan (obim prava $\frac{3}{4}$) i Gregović (Dušan) Krsto (obim prava $\frac{1}{4}$).

U listu nepokretnosti broj 1224 za KO Buljarica I, od 06.12.2024. godine, na katastarskoj parceli br. **151** upisan je voćnjak 3. klase površine 458m². Na kat.parceli nema upisanih tereta i ograničenja. Kao vlasnik upisan je Gregović (Ratko) Dušan.

3. PLANIRANA NAMJENA OBJEKTA

Stanovanje male gustine (SMG)

Uvidom u grafički prilog DUP-a (karta namjena površina) konstatovano je da je predmetna urbanistička parcela u zoni II sa namjenom – površine za stanovanje male gustine (SMG).

Vrsta objekata na urbanističkoj parceli je porodično stanovanje.

Pod jednorodničnim objektom, smatra se objekat sa najviše 4 stambene jedinice, pri čemu se i turistički apartman smatra stambenom jedinicom (turističkim apartmanom smatra se cjelina koja pored spavaćeg bloka ima i dnevni boravak). (tekstualni dio DUP-a, poglavlje 8.1, strana 25)

4. PRAVILA PARCELACIJE

U skladu sa članom 13, tačka 1 i 2 Pravilnika o načinu izrade i sadržini tehničke dokumentacije za građenje objekta ("Službeni list CG" broj 44/18 i 43/19) uraditi Elaborat parcelacije po planskom dokumentu, kako bi se tačno utvrdila površina predmetnih katastarskih parcela koje formiraju urbanističku parcelu. Stavom 2 člana 13 Pravilnika o načinu izrade i sadržini tehničke dokumentacije za građenje objekta je predviđeno da se za objekte infrastrukturee, umjesto Elaborata parcelacije po planskom dokumentu, prilaže grafički prikaz buduće trase objekta na ažurnim katastarskim podlogama.

Elaborat izrađuje ovlaštena geodetska organizacija u skladu sa članom 138 Zakona o državnom premjeru i katastru nepokretnosti („Službeni list RCG" broj 29/07 i „Službeni list CG" br. 32/11, 40/11, 43/15, 37/17 i 17/18) . Elaborat mora biti ovjeren od strane Uprave za nekretnine, Područna jedinica Budva, u skladu sa članom 141 Zakona o državnom premjeru i katastru nepokretnosti kojim je propisano da kontrolu, pregled i prijem Elaborata vrši organ uprave i potvrđuje pečatom i potpisom ovlaštenog lica.

Ukoliko na postojećim granicama parcela dođe do neslaganja između ažurnog katastarskog stanja i plana, mjerodavno je ažurno katastarsko stanje.

Članom 237 važećeg zakona, je predviđeno da se do donošenja Plana generalne regulacije Crne Gore može graditi na dijelu urbanističke parcele, ako nedostajući dio urbanističke parcele ne utiče na funkcionalnost i pristup objektu i uz uslov da se urbanistički parametri utvrđeni planom za urbanističku parcelu umanje za nedostajući dio urbanističke parcele.

Kroz izradu Idejnog rješenja urbanističke parcele dokazati ispunjenost uslova propisanih članom 237 Zakona o planiranju prostora i izgradnji objekata.

Napomena: Prije podnošenja prijave građenja potrebno je da se riješe imovinsko pravni odnosi za zemljište u cijelosti, na kojem se izvode predmetni radovi.

5. PRAVILA REGULACIJE

Građevinska i regulaciona linija

Horizontalni i vertikalni gabariti prikazani su u tabeli u grafičkom prilogu 18, Parcelacija i regulacija. Gabariti planiranih objekata određivaće se na osnovu urbanističkih parametara koji se iskazuju za planirane urbanističke parcele (koeficijenti zauzetosti i izgrađenosti), uz obavezno poštovanje građevinske i regulacione linije objekata prikazanih u grafičkom prilogu plana.

Regulaciona linija poklapa se sa granicom saobraćajne površine. Koordinantne tačke za GL i RL date su u grafičkom prilogu plana, prilog br. 18 Parcelacija i regulacija.

Građevinska linija prema regulacionoj je obavezujuća i na nju se postavlja jedna fasada objekta. (tekstualni dio DUP-a, strana 27)

U prostor za izgradnju na urbanističkoj parceli ne smatra se izgradnja koja predstavlja uređenje urbanističke parcele, kao što su natkrivene terase izvan gabarita objekta, bazeni, staze i sl. Elementi

koji pripadaju uređenju, kao idjelovi građevine kao što su vijenci, oluci, erkeri i slični elementi prepušteni do 0.50m izvan fasadne ravni objekta.

Otvorene spoljne stepenice koje savladavaju visinu do 0.90m, mogu se postaviti ispred građevinske linije, odnosno na dijelu šireg bočnog dvorišta. Otvorene spoljne stepenice koje savladavaju visinu veću od 0.90m, postavljaju se na građevinsku liniju, odnosno ulaze u gabarit objekta. (tekstualni dio DUP-a, poglavlje 8.1, strana 25)

Nije dozvoljeno građenje između građevinske i regulacione linije, osim potpuno ukopanih dijelova objekta namijenjenih za garaže koje mogu zauzimati max 70% urbanističke parcele. (tekstualni dio DUP-a, poglavlje 8.1, strana 26)

Horizontalna i vertikalna regulacija

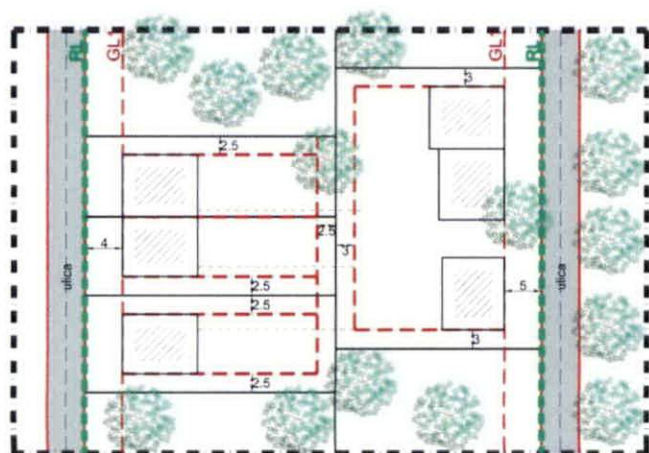
Horizontalni i vertikalni gabariti prikazani su u tabeli u grafičkom prilogu 18, Pacelacija i regulacija. Gabariti planiranih objekata određivaće se na osnovu urbanističkih parametara koji se iskazuju za planirane urbanističke parcele (koeficijenti zauzetosti i izgrađenosti), uz obavezno poštovanje građevinske i regulacione linije objekata prikazanih u grafičkom prilogu plana.

Zone stanovanja manje gustine: Udaljenost između regulacione i građevinske linije od 4m-5m. Udaljenost između građevinske linije i susjedne parcele je 2.5m za male parcele i 3m-5m za velike parcele, a vlasnici mogu u dogovoru izgraditi objekte u nizu, tada je bočna građevinska linija 0m.

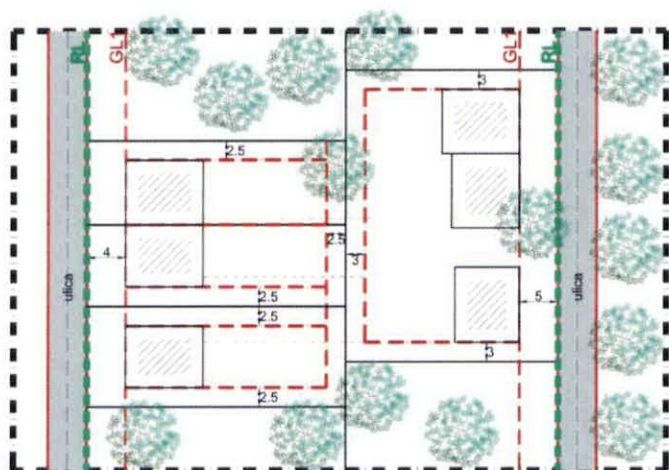
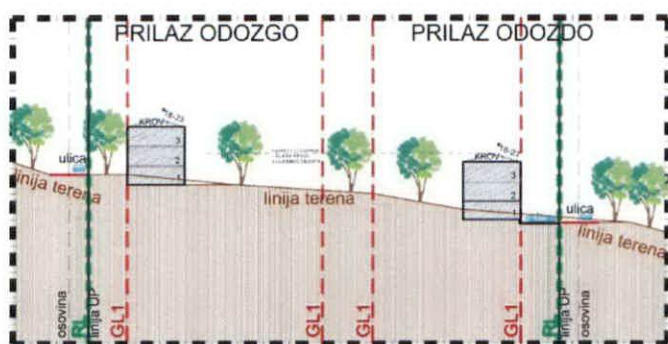
Postavljanje novoplaniranih objekata na granicu susjedne parcele definiše se na sljedeći način:

- Nije dozvoljeno zatvarati svjetlarnike postojećih objekata, već formirati iste ili slične u novoprojektovanim objektima.
- Ukoliko je novi objekt udaljen od postojećeg manje od 3,0m, nije dozvoljeno sa te strane novog objekta predviđati otvore stambenih prostorija, već samo pomoćnih sa visinom parapeta 1,80m.
- Ukoliko se objekat postavlja na granicu sa susjednom parcelom, sa te strane nije dozvoljeno predviđati otvore.
- Na objektima koji svojom obćnom fasadom gledaju na javni prolaz, saobraćajnicu unutar bloka, dozvoljeno je ostaviti otvore na toj fasadi samo u slučajevima kada je širina ovog javnog prolaza 5,5m i više.

Primjer 1: Objekti na terenu u nagibu slobodno stojeć i u nizu - potez iznad magistrale (zona I i zona II)



Primjer 2: Objekti na terenu sa blagim nagibom slobodno stojeći i u nizu – potez iznad magistrale (zona I i zona II)



Nivelacione kote objekta

Na osnovu snimka terena, odnosno parcele će se tačno odrediti niveleta objekta - kota poda prizemlja, u odnosu na niveletu saobraćajnice i okolnog terena.

Obrazloženje vertikalnih gabarita, podzemnih i nadzemnih etaža dati su u Izmjenama i dopunama Pravilnika o bližem sadržaju i formi planskog dokumenta, kriterijumima namjene površina, elementima urbanističke regulacije i jedinstvenim grafičkim simbolima ("Sl. List CG" br. 33/14, čl.98,101 i čl.102).

Podzemna etaža je dio zgrade koji je u cjelosti ispod zemlje.

Podrum je podzemna etaža čiji vertikalni gabarit ne može nadvisiti relativnu kotu terena 0.00m, čiji je horizontalni gabarit definisan građevinskom linijom GLO iz člana 96 stav ovog pravilnika i ne može biti veći od urbanističke parcele.

Suteren je nadzemna etaža kod koje se vertikalni dio gabarita nalazi iznad kote konačno nivelisanog terena oko objekta i čiji su horizontalni gabariti definisani građevinskom linijom GLO iz člana 96 stav ovog pravilnika.

Suteren može biti na ravnom in a denivelisanom terenu.

Kod suterena na ravnom terenu vertikalni gabarit ne može nadvisiti kotu terena više od 1.00m konačno nivelisanog i uređenog terena oko objekta.

Suteren na denivelisanom terenu je sa tri strane ugrađen u teren, s tim što se kota poda suterena na jednoj strani objekta poklapa sa kotom terena ili odstupa od kote terena maksimalno 1.00m.

Potkrovlje ili završna etaža se nalazi iznad poslednjeg sprata. Najniža svijetla visina potkrovlja ne smije biti veća od 1.20m na mjestu gdje se građevinska linija potkrovlja i spratova poklapaju. Po pravilu potkrovlja se predviđaju na mjestima gdje treba pratiti kote vijenaca ili sljemena na susjednim objektima u ambijentalnim cjelinama.

Tavan je dio objekta bez nadzidaka, isključivo ispod kosog ili lučnog krova, a iznad međuspratne konstrukcije poslednje etaže i može imati minimalne otvore za svjetlo i ventilaciju. Tavan nije etaža. Ukoliko krovna konstrukcija i visina sljemena omogućavaju organizovanje prostora tavana u svrhu stanovanja, taj prostor ulazi u obračun BRGP sa 100% i kao takav mora biti prepoznat u planiranim indeksima izgrađenosti za tretiranu parcelu.

(tekstualni dio DUP-a strana 24)

Kota prizemlja je:

- na pretežno ravnom terenu: najviše do 1,20 m iznad konačno nivelisanog i uređenog terena. Za objekte sa podrumskim ili suterenskim etažama, orijentaciona kota poda prizemlja može biti najviše 1.50 m iznad konačno nivelisanog i uređenog terena;
- na terenu u većem nagibu: u nivou poda najniže korisne etaže i iznosi najviše 3,50 m iznad kote konačno nivelisanog i uređenog terena najnižeg dijela objekta.(tekstualni dio DUP-a strana 27)

Spratnost objekta, odnosno maksimalna visinska kota objekta

Max. broj spratova objekata je 3. Prva stambena etaža je suterenska koja je djelimično ukopana, prema Izmjenama i dopunama Pravilnika o bližem sadržaju i formi planskog dokumenta (Sl. br.33/14).

Max. spratna visina je 3m (od poda do poda).

Dozvoljena je izgradnja podrumске i suterenske etaže. Ukoliko se podrumска i suterenska etaža koriste za garažiranje, tehničke prostorije, magacinski prostor, tehnička postrojenja, ne ulaze u obračun površina (BRGP).

Objekat može imati samo jednu suterensku etažu. Izuzetno, ukoliko je teren u većem nagibu kod objekata može se javiti još jedna etaža (suterен), s tim da se ukupna BRGP objekta mora ispoštovati iz planske dokumentacije.

Garažni prostor može se planirati u okviru urbanističke parcele van glavnog objekta ili u podzidama kao podzemna etaža. (tekstualni dio plana, Separat urbanističko tehničkih uslova za stanovanje male gustine, poglavlje 5, str. 4)

Najveća visina etaže za obračun visine građevine, mjerena između gornjih kota međуетаžnih konstrukcija iznosi:

- za garaže i tehničke prostorije do 3.0m
- za stambene etaže do 3.5m
- za poslovne etaže do 4.5m
- izuzetno za osiguranje prolaza za pristup interventnih i dostavnih vozila, najveća visina prizemen etaže na mjestu prolaza iznosi 4.5m (tekstualni dio DUP-a strana 24)

Vrsta materijala za krovni pokrivač i njegov nagib

Krovovi su predviđeni kosi, dvovodni ili kombinacija jednovodnih i dvovodnih, krovni pokrivač: kanalice ili mediteran crijep. Nagibi krovnih ravni su 18-23°.

Sljeme krova mora se postaviti po dužoj strani objekta, a na terenima u nagibu preporučuje se da je paralelno izohipsama. Nije dozvoljeno mijenjati nagib krovne ravni od vijenca do sljemena, jer cijela krovna ravan mora biti istovjetnog nagiba. Krovna ravan teče u kontinuitetu od sljemena do vijenca.

Maksimalna visina sljemena krova objekta (ili vrha najvišeg sljemena, kod složenih krovova) je 3,5m mjereno od gornje ivice vijenca do sljemena krovova. (tekstualni dio DUP-a strana 27)

Orijentacija objekta u odnosu na strane svijeta

Objekti su svojom dužom stranom orijentisani prema moru i prate nagib terena. Orijentacija glavnog fronta objekta je jug i ima otvoren front prema moru.

Nivelacija urb.parcela

Planom je definisana nivelacija javnih površina iz koje proizilazi i nivelacija prostora za izgradnju objekata. Visinske kote na ulicama su bazni elementi za definisanje nivelacije ostalih tačaka i dobijaju se interpoliranjem.

Nivelacije terena parcela korisnika rješavati tako što će se odvodnjavanje terena vršiti prema javnim saobraćajnim površinama ili putem atmosfere kanalizacije. Nije dozvoljeno odvodnjavanje prema susjednim parcelama. Nivelacija javnih saobraćajnica data je u grafičkom prilogu. (tekstualni dio DUP-a strana 27).

6. URBANISTIČKI PARAMETRI

	POVRŠINA URBANISTIČKE PARCELE u m ²	BRGP u m ²	MAX POVRŠNA POD OBJEKTIMA u m ²	INDEKS IZGRADENOSTI	INDEKS ZAUZETOSTI	SPRATNOST/BR.ETAŽA
URBANISTIČKA PARCELA I-92	610.85	245	98	0.40	0.16	3

- Maksimalni indeks zauzetosti (površina prizemlja) i indeks izgrađenosti (BRGP) za svaku parcelu su dati u tabeli urbanističkih pokazatelja koja je sastavni dio planske dokumentacije.
- Objekti po potrebi mogu imat podrumске ili suterenske prostorije. Površine suterenskih i podrumskih prostorija ne uračunavaju se u ukupnu BRGP ukoliko se koriste kao garaža, podrum ili instalaciona etaža. Ukoliko se podrum ili suterren koriste kao koristan proctor (stanovanje, turizam, komercijala i poslovanje), uračunavaju se u ukupnu BRGP i postaju sprat (korisna etaža). (tekstualni dio DUP-a, strana 27)
- Objekat može imati samo jednu suterensku etažu. Izuzetno, ukoliko je teren u većem nagibu kod objekata može se javiti još jedna etaža (suterren), s tim da se ukupna BRGP objekta mora ispoštovati iz planske dokumentacije.
- Garažni prostor, otvoreni (nenatkriveni) bazeni sa bazenskom tehnikom, **ne ulaze** u obračun BRGP.
- U granicama parcele, a u okviru dozvoljenog indeksa zauzetosti i zgrađenosti parcele, mogu se pored glavnog objekta izgrađivati i objekti pratećeg sadržaja koji su u funkciji glavnog objekta. Objekti pratećeg sadržaja su spratnosti P+0, locirani iza glavnog objekta i na udaljenost od najmanje 1.5m od granice susjedne parcele. Objekat može biti i na graničnoj liniji parcele uz pisanu saglasnost vlasnika susjedne parcele. (tekstualni dio DUP-a, strana 26)

7. POTREBA IZRADE GEOLOŠKIH PODLOGA, POTREBA VRŠENJA GEOLOŠKIH ISTRAŽIVANJA, PREPORUKE ZA SMANJENJE UTICAJA I ZAŠTITU OD ZEMLJOTRESA

Prije izrade tehničke dokumentacije investitor je obavezan da u skladu sa Članom 5. Zakona o geološkim istraživanjima ("Službeni list RCG" broj 28/93, 27/94, 42/94 i 26/07 i "Službeni list CG" broj 28/11) izraditi **Revidovani Projekat osnovnih geoloških istraživanja tla** za predmetnu lokaciju, u cilju utvrđivanja osnovnih geoloških uslova za projektovanje investicionih objekata. Geološka istraživanja,

izradu projekta geoloških istraživanja i reviziju vrše privredna društva, odnosno druga pravna lica koja imaju licencu.

Za objekte veće od 1000m² ili sa 4 i više nadzemnih etaža, shodno članu 7. Zakona o geološkim istraživanjima ("Službeni list RCG" broj 28/93, 27/94, 42/94 i 26/07 i "Službeni list CG" broj 28/11) izraditi **Revidovani Projekat geoloških istraživanja tla za predmetnu lokaciju i Revidovani Elaborat o rezultatima izvršenih geoloških istraživanja**, kojima se detaljno određuju inženjersko-geološke, hidro-geološke i geomehaničke karakteristike temeljnog tla, geotehničke i seizmološke karakteristike terena i prikaz i ocjenu rezultata istraživanja sa obradom dobijenih podataka i zaključkom o uslovima i načinu fundiranja objekta na prostoru koji je istraživan.

Pri projektovanju objekata preporučuje se korišćenje propisa EUROCODES, naročito EUROCODE 8 - Projektni propis za zemljotresnu otpornost konstrukcija. Takođe se preporučuje zadržavanje postojećeg drveća i druge vegetacije na građevinskim parcelama, gdje god je to moguće, jer povoljno utiče na očuvanje stabilnosti terena.

U slučaju da je nagib terena $\beta > 20^\circ$, ako je dubina iskopa veća od $H > 3m$, ako je rastojanje do susjednog objekata manje od 2 visine iskopa, ako su sleganja veća od 5cm ili ako su prisutne podzemne vode, neophodno je uraditi **Projekat zaštite temeljne jame**.

8. USLOVI ZA ZAŠTITU OD ELEMENTARNIH NEPOGODA I TEHNIČKO-TEHNOLOŠKIH I DRUGIH NESREĆA

U cilju zaštite od elementarnih nepogoda postupiti u skladu sa Zakonom o zaštiti i spasavanju („Službeni list CG" broj 13/07, 05/08, 86/09, 32/11, 54/16, 146/21 i 3/23) i Pravilnikom o mjerama zaštite od elementarnih nepogoda („Službeni list CG" broj 79/04).

Projektnom dokumentacijom potrebno je predvideti propisane mere zaštite od požara za objekte sa 4 i više etaža i objekte za javnu upotrebu površine preko 400m² (hoteli, pansioni, sportske hale, tržni centri i slično), shodno članu 85, 86, 87, 88 i 89. Zakon o zaštiti i spašavanju („Službeni list CG" broj 13/07, 05/08, 86/09, 32/11, 54/16, 146/21 i 3/23).

U cilju obezbjeđenja zaštite od požara primjeniti mjere propisane sledećim zakonima i propisima:

- Zakon o zaštiti i spašavanju („Sl. list CG" broj 13/07, 05/08, 86/09, 32/11, 54/16, 146/21 i 3/23);
- Pravilnik o tehničkim normativima za hidrantsku mrežu za gašenje požara („Sl. list SFRJ" broj 30/91);
- Pravilnik o tehničkim normativima za pristupne puteve, okretnice i uređene platee za vatrogasna vozila u blizini objekta povećanog rizika od požara („Sl. list SFRJ" broj 8/95);
- Pravilnik o tehničkim normativima za zaštitu visokih objekata od požara („Sl. list SFRJ" br. 7/84).

Garaža mora ispunjavati uslove propisane Pravilnikom o tehničkim zahtjevima za zaštitu garaža za putničke automobile od požara i eksplozija ("Službeni list CG" broj 09/12).

Elaboratom zaštite na radu, predvidjeti mjere zaštite na radu za objekte koji imaju jedan ili više poslovnih prostora kao i za rušenje postojećeg objekta bilo koje namjene, shodno Članu 9. Zakonu o zaštiti i zdravlju na radu („Službeni list CG" broj 34/14 i 44/18). Pri izgradnji objekata poslodavac koji izvodi radove dužan je da izradi Elaborat o uređenju gradilišta u skladu sa Pravilnikom o sadržaju Elaborata o uređenju gradilišta ("Službeni list RCG" broj 04/99).

Aktivnosti od interesa za odbranu sprovoditi na osnovu Zakona o odbrani ("Službeni list RCG" 47/2007 i „Službeni list CG" br. 86/2009, 88/2009, 25/2010, 40/2011, 14/2012, 2/2017, 46/2019 i 74/2020)) i podzakonskih akata koja prizlaze iz ovog zakona.

9. USLOVI ZA ARHITEKTONSKO OBLIKOVANJE

Vrsta materijala za fasade

Arhitektura objekata može imati slobodnu formu, mora biti reprezentativna i svojim volumenom i obradom fasade da bude uklopljena u prirodni ambijent. Konkretno se to odnosi na poštovanje mediteranskog tipa objekta koji u sebi sadrži boje prirodnih materijala.

Fasade treba da budu oblikovane u tradicionalnom maniru u kombinaciji visoko kvalitetnih prirodnih materijala kao što su: kamen, drvo i dr. (fasada 50% kamen). Upotreba kvalitetnog drveta za stolariju i pergole. Omalterisani dio fasade obojiti u bež ili mlječno bijelu boju. Upotrebe fasadnih obrada na objektima treba da su u srazmjernom odnosu otvorenih i zatvorenih površina. Isključuje se upotreba jakih nemediteranskih boja fasada, koje nisu primjerene za ovo podneblje.

Otvore (prozore i balkonska vrata) projektovati u stilu tradicionalne arhitekture.

U cilju stimulisanja primjene lokalnog kamena za obradu fasada, Opština Budva je, Odlukom o naknadi za komunalno opremanje gradskog zemljišta (Službeni list CG – opštinski propisi, broj 01/15), predvidjela da se naknada umanjuje za 15€ po 1m² ugrađene kamene fasade.

10. USLOVI ZA OGRAĐIVANJE URBANISTIČKE PARCELE

Parcele objekata se mogu ograđivati uz uslove utvrđene ovim planom:

- Parcele se ograđuju zidanom ogradom do visine od 0.90m (računajući od kote trotoara) ili transparentnom ogradom do visine od 1.50m.
- Zidane i druge vrste ograda postavljaju se na regulacionu liniju i to tako da ograda, stubovi i ograde i kapije budu unutar parcele koja se ograđuje
- Ograde objekata na uglu ne mogu biti više od 0.90m računajući od kote trotoara, zbog obezbjeđenja vizuelne preglednosti raskrsnice.
- Vrate i kapije na uličnoj ogradbi mogu se otvarati jedino prema unutrašnjosti parcele. (tekstualni dio DUP-a, strana 28)

Ograde mogu biti pune ili od kovanog gvožđa. Isključuje se upotreba betonskih balustra.

11. USLOVI ZA PEJZAŽNO OBLIKOVANJE URBANISTIČKE PARCELE

Obodom urbanističke parcela preporučuje se sadnja zelenog zaštitnog pojasa koji treba da obuhvati površinu od regulacione do građevinske linije i ima sanitarno-higijensku funkciju, da zaštiti planiranu namjenu od izvora buke i aero zagađenja. Zeleni pojas treba da sadrži biljne vrste iz sve tri kategorije: rastinja (visoko, srednje i nisko).

Planirati vertikalno zelenilo radi povećanja nivoa ozelenjavanja i što potpunijeg estetskog izgleda prostora. Vertikalno ozelenjavanje sprovesti primjenom pergola, ozelenjavanjem fasada objekata, terasa i ulaznih zona u parcelu i objekte .

Veliku pažnju treba posvetiti zelenilu oko objekata, predvidjeti primorsko rastinje i njihovu sadnju i održavanje. Postojeće kvalitetno visoko rastinje na parceli maksimalno sačuvati. Visoko zelenilo autohtonih vrsta treba da bude reporni element izgrađenog prostora i da tako utiče na konturu i geometriju budućeg ambijenta. Pored autohtonih biljnih vrsta, prilikom izbora biljnog materijala mogu se koristiti i alohtone biljne vrste visoke dekorativnosti koje se uklapaju u date mikroklimatske uslove.

Tamo gdje postoje zasadi maslina, obavezno je izvršiti njihovu zaštitu i objekat u okviru građevinske linije postaviti tako da se izvrši maksimalna zaštita autohtonih vrsta.

Postojeće podzide (suvomeđe) sačuvati na terenu, prezidati ih, ukoliko su urušene, na isti način kao i postojeće suvomeđe ili ako se kamen postavlja na betonoskoj podlozi fuge su upuštene. Nije dozvoljena izrada podzida od lomljenih kamenih ploča.

Obavezno predvidjeti hidrantsku mrežu radi zalivanja novoplaniranih zelenih površina.

12. USLOVI ZA IZGRADNJU / POSTAVLJANJE / RUŠENJE POMOĆNIH OBJEKATA

U skladu sa članom 223 važećeg zakona, propisi jedinice lokalne samouprave, kojima se uređuju pomoćni objekti, primjenjivaće se do donošenja Plana generalne regulacije Crne Gore.

Postupak pribavljanja odobrenja za postavljanje ili građenje pomoćnih objekata uređen je Odlukom o postavljanju, odnosno građenju i uklanjanju pomoćnih objekata („Službeni list CG – opštinski propisi“ br. 21/14 i 66/23). Shodno članu 2. Odluke, pomoćni objekti svrstavaju se u pet tipova:

- tip 1 pomoćni objekti koji čine funkcionalnu i ekonomsku cjelinu sa objektom čijem korišćenju služe, kao što su: podzemne i nadzemne garaže, ostave, ljetnje kuhinje, portirnice;
- tip 2 pomoćni objekti infrastrukture, kao što su: septičke bio-jame, bunari, cisterne za vodu, rezervoari, bistjerne, kotlarnice, plinski sistemi;
- tip 3 pomoćni objekti uređenja terena, kao što su: ograde, potporni zidovi, otvoreni bazeni, pergole;
- tip 4 pomoćni objekti u funkciji zaštite i valorizacije nepokretnih kulturnih dobara (zaštitne konstrukcije, centri za posjetioce, info pultovi, prostori za prezentacije);
- tip 5 ekonomski objekti na poljoprivrednom gazdinstvu (objekti za gajenje životinja, prateći objekti za gajenje životinja, objekti za skladištenje stočne hrane, objekti za smještaj poljoprivredne mehanizacije, alata i oruđa, objekti za skladištenje poljoprivrednih proizvoda i drugi slični objekti).

Garažni prostor, otvoreni (nenatkriveni) bazeni sa bazenskom tehnikom, ne ulaze u obračun BRGP. (tekstualni dio plana, Separat urbanističko tehničkih uslova za stanovanje male gustine, poglavlje 3, str. 3).

13. USLOVI I MJERE ZA ZAŠTITU ŽIVOTNE SREDINE

U skladu sa članom 40. Zakona o zaštiti prirode („Službeni list CG“ br.54/16), za izgradnju / rekonstrukciju objekta koji se nalazi u zaštićenom području prirode, a koji ne podliježe procjeni uticaja na životnu sredinu u skladu sa posebnim propisima, ocijeni prihvatljivosti, koje nisu utvrđene planom upravljanja, potrebno je od Agencije za zaštitu prirode pribaviti dozvolu.

Za turističke objekte površine veće od 1000m², stambeno-poslovne objekte koji imaju više od 1000m² poslovnog prostora i garaže sa više od 200 parking mesta, shodno Zakonu o procjeni uticaja na životnu sredinu („Službeni list CG“ br. 75/18) i Uredbi o projektima za koje se vrši procjena uticaja na životnu sredinu („Službeni list RCG“ br. 20/07 i „Službeni list CG“ br. 47/13, 53/14 i 37/18), neophodna je izrada Elaborata o proceni uticaja na životnu sredinu.

Shodno Zakonu o procjeni uticaja na životnu sredinu („Službeni list CG“ broj 75/18) i Uredbi o projektima za koje se vrši procjena uticaja na životnu sredinu („Službeni list RCG“ 20/07 i „Službeni list CG“ br. 47/13, 53/14 i 37/18), i podnijeti zahtjev za procijenu potrebe izrade Elaborata o proceni uticaja na životnu sredinu.

Za objekte za koje nije propisana obaveza izrade procjene uticaja na životnu sredinu, potrebno je u projektnoj dokumentaciji predvidjeti mere zaštite od buke u skladu sa članom 19. Zakona o zaštiti od buke u životnoj sredini („Službeni list CG“ br. 28/11) i Pravilniku o zvučnoj zaštiti zgrada („Službeni list CG“ br. 50/16).

Na području DUP-a nalazi se jedan broj pojedinačnih primjeraka i niz grupa maslina. Masline i maslinjaci su zaštićeni Zakonom o maslinarstvu i maslinovom ulju („Službeni list CG“, 45/14 i 39/16). Maslinjaci, kao najvažniji i ambijentalno najdragocjeniji dio potkunjica (tradicionalne seoske bašte),

čuvaju se u postojećoj formi, sa izvornim suvomeđama i terasama. Nije dozvoljena izgradnja staza ili betoniranje ovih površina. Suvomeđe, suhozidi, podzidi i terase se ne smiju rušiti. Dozvoljena je njihova rekonstrukcija isključivo tradicionalnim načinom zidanja (u suvo).

Obavezno je da se sve masline sačuvaju, a da se pojedina stabla maslina i drugi vrijedni primjerci zelenila, ukoliko je to zaista neophodno, presade na novu poziciju u okviru iste urbanističke parcele uz neophodno pribavljanje odobrenja. Odobrenje za presađivanje maslina u maslinjaku izdaje organ lokalne uprave nadležan za poslove poljoprivrede – Sekretarijat za privredu opštine Budva, u roku od 30 dana od dana podnošenja zahtjeva za presađivanje. **Sjećenje i presađivanje maslina starih preko 100 godina je zabranjeno na osnovu člana 15. Zakona o maslinarstvu i maslinovom ulju** ("Službeni list CG", 45/14 i 39/16).

Kada su u pitanju zaštićene biljne i životinjske vrste postupati u skladu sa Rješenjem o stavljanju pod zaštitu rijetkih, prorijeđenih, endemičnih i ugroženih biljnih i životinjskih vrsta ("Službeni list SRCG", 36/82) i Rješenjem o stavljanju pod zaštitu pojedinih biljnih i životinjskih vrsta ("Službeni list RCG" broj 76/06). Rješenje je dostupno na sajtu Agencije za zaštitu životne sredine: www.epa.org.me

Ukoliko sa prilikom iskopa terena za izgradnju saobraćajnica i objekata naiđe na eventualne paleontološke ili mineraloške nalaze, koji predstavljaju geonasljeđe, obavezno je prekinuti radove, obavjestiti Agenciju, kako bi njihovi stručnjaci prikupili nalaze, odnosno izvršili neophodna istraživanja.

14. USLOVI I MJERE ZAŠTITE NEPOKRETNIH OBJEKATA UPISANIH U REGISTAR KULTURNIH DOBARA CRNE GORE I NJIHOVE ZAŠTIĆENE OKOLINE

U okviru plana, odnosno predmetne lokacije, nema objekata koji su u popisu registrovanih spomenika kulture.

U slučaju kada se u okviru predmetne lokacije nalazi ili je u neposrednoj blizini registrovani spomenik kulture, prema kome se treba upravljati shodno Zakonu o zaštiti kulturnih dobara ("Službeni list CG" br. 49/10 i 40/11, 44/17 i 18/19), ovaj Sekretarijat po službenoj dužnosti pribavlja konzervatorske uslove u skladu sa članom 102 Zakona o zaštiti kulturnih dobara. Konzervatorski uslovi čine osnov za izradu konzervatorskog projekta u skladu sa članom 103 istog zakona. Na konzervatorski projekat se pribavlja saglasnost Uprave za zaštitu kulturnih dobara Crne Gore.

15. POTREBA IZRADE URBANISTIČKOG PROJEKTA

Za naselja i dijelove naselja koji predstavljaju nepokretna kulturna dobra od međunarodnog i nacionalnog značaja je obavezno donošenje urbanističkog projekta, što nije slučaj u ovom predmetu.

16. USLOVI ZA PRIKLJUČENJE OBJEKATA NA INFRASTRUKTURU I POSEBNI TEHNIČKI USLOVI

Prikazani su na izvodu iz DUP-a: karta vodovoda i kanalizacije, karta elektroenergetske mreže i postrojenja i karta telekomunikacija. Detaljnije tehničke uslove za priključenje ovaj Sekretarijat, po službenoj dužnosti, pribavlja za investitora.

Prilikom projektovanja, obaveza Projektanta je da poštuje tehničke preporuke EPCG koje su dostupne na sajtu www.epcg.me.

Prilikom izrade tehničke dokumentacije elektronske komunikac. infrastrukt. poštovati:

- Zakon o elektronskim komunikacijama („Sl. list CG“ br. 40/13)
- Pravilnik o širini zaštitnih zona i vrsti radio koridora u kojima nije dopušteno planiranje i gradnja drugih objekata („Sl. list CG“ broj 33/14)

- Pravilnik o tehničkim i drugim uslovima za priključenje, izgradnju i korišćenje elektronske komunikacione mreže, elektronske komunikacione infrastrukture i povezane opreme („Sl. list CG“ br. 59/15)
- Pravilnik o zajedničkom korišćenju elektronske komunikacione infrastrukture i povezane opreme („Sl. list CG“ broj 52/14).

Takođe koristiti sledeće:

- sajt na kome se nalaze relevantni propisi u skladu sa kojim se obavlja izrada tehničke dokumentacije www.ekip.me/regulativa/;
- sajt na kome Agencija objavljuje podatke o postojećem stanju elektronske komunikacione infrastrukture <http://ekinfrastruktura.ekip.me/ekip.me> kao i adresu web portala <http://ekinfrastruktura.ekip.me/ekip/login.jsp> preko koga sve zainteresovane strane od Agencije za telekomunikacije i poštansku djelatnost mogu da zatraže otvaranje korisničkog naloga, kako bi pristupili georeferenciranoj bazi podataka elektronske komunikacione infrastrukture.

Vodovodne i kanalizacione, elektro i tk instalacije u objektu i izvan njega projektovati u skladu sa važećim propisima i standardima, a priključenje objekta na naseljske infrastrukturne sisteme projektovati prema uslovima dobijenim od nadležnih javnih preduzeća i tretirati ih kroz idejna rješenja urbanističke parcele.

U slučaju kada je za predmetnu parcelu planom predviđen prilaz sa magistralnog puta, ovaj Sekretarijat po službenoj dužnosti, za investitora traži i tehničke uslove od Uprave za saobraćaj, shodno članu 16. Zakona o putevima (“Službeni list RCG” broj 82/20).

U slučaju kada se u okviru predmetne urbanističke parcele nalazi zaštitni pojas ili cjevovod regionalnog vodovoda, ovaj Sekretarijat po službenoj dužnosti, za investitora traži i tehničke uslove od Regionalnog vodovoda Crnogorsko primorje. Na osnovu člana 32 Pravilnika o određivanju i održavanju zona i pojaseva sanitarne zaštite i ograničenjima u tim zonama (“Službeni list CG” br. 66/09), pojas sanitarne zaštite određuje se oko glavnih cjevovoda i u zavisnosti od konfiguracije terena iznosi 2,0m od osovine cjevovoda sa obje strane. U pojasu zaštite nije dozvoljena izgradnja objekata, postavljanje uređaja i vršenje radnji koje na bilo koji način mogu zagaditi vodu ili ugroziti stabilnost cjevovoda.

Vodovodne i kanalizacione, elektro i tk instalacije u objektu i izvan njega projektovati u skladu sa važećim propisima i standardima, a priključenje objekta na naseljske infrastrukturne sisteme projektovati prema uslovima dobijenim od nadležnih javnih preduzeća i tretirati ih kroz idejna rješenja urbanističke parcele.

U slučaju kada je za predmetnu parcelu planom predviđen prilaz sa magistralnog puta, ovaj Sekretarijat po službenoj dužnosti, za investitora traži i tehničke uslove od Direkcije za saobraćaj, shodno članu 16. Zakona o putevima (“Službeni list RCG” broj 42/04).

U slučaju kada se u okviru predmetne urbanističke parcele nalazi zaštitni pojas ili cjevovod regionalnog vodovoda, ovaj Sekretarijat po službenoj dužnosti, za investitora traži i tehničke uslove od Regionalnog vodovoda Crnogorsko primorje. Na osnovu člana 32 Pravilnika o određivanju i održavanju zona i pojaseva sanitarne zaštite i ograničenjima u tim zonama (“Službeni list CG” br. 66/09), pojas sanitarne zaštite određuje se oko glavnih cjevovoda i u zavisnosti od konfiguracije terena iznosi 2,0m od osovine cjevovoda sa obje strane. U pojasu zaštite nije dozvoljena izgradnja objekata, postavljanje uređaja i vršenje radnji koje na bilo koji način mogu zagaditi vodu ili ugroziti stabilnost cjevovoda.

Sastavni dio ovih urbanističko tehničkih uslova su posebni uslovi za izradu projektne dokumentacije izdati od strane nadležnih službi – DOO Vodovod i kanalizacija Budve.

17. USLOVI ZA OBJEKTE KOJI MOGU DA UTIČU NA PROMJENE U VODNOM REŽIMU

Investitor je dužan da radi izrade tehničke dokumentacije za izgradnju novog ili rekonstrukciju postojećeg objekta i izvođenje geoloških istraživanja i drugih radnji koje mogu trajno, povremeno ili privremeno uticati na promjene u vodnom režimu pribaviti vodne uslove, u skladu sa članom 114 Zakona o vodama ("Službeni list RCG" br. 27/07, "Službeni list CG" br. 73/10, 32/11, 47/11, 48/15, 52/16, 02/17, 80/17 i 84/18). Pribavljanje vodnih uslova nije potrebno za korišćenje vode koja ne prelazi obim opšte upotrebe vode i u slučaju kada novi ili rekonstruisani stambeni objekat ili manji poslovni i drugi objekat (koji se gradi u skladu sa odgovarajućim prostornim planskim dokumentom) koji se priključuje na Javni vodovod i kanalizaciju, a vodu za potrebe objekta koristi samo za piće i sanitarne potrebe.

18. USLOVI ZA OBJEKTE KOJI MOGU DA UTIČU NA BEZBJEDNOST VAZDUŠNOG SAOBRAĆAJA

U okviru DUP-a ne postoji zona ograničenja prepreka aerodroma. Za privremene ili stalne objekte ili djelove objekta, van zone ograničenja prepreka aerodroma, čija je visina veća od 45m, potrebno je od Agencije za civilno vazduhoplovstvo Crne Gore dobiti saglasnost za izgradnju i postavljanje, kao i uslove za označavanje i održavanje. (Sigurnosni nalog broj 2016/001 rev 00, datum stupanja na snagu 01.08.2016.godine).

19. SAOBRAĆAJNI USLOVI

Uslovi priključenja na kolsku saobraćajnicu prikazani su na izvodu iz DUP-a: karta saobraćaja.

Urbanistička parcela mora imati obezbjeđen kolski pristup sa gradske saobraćajnice ili javnog puta. Izuzetno, u starim gradskim jezgrima u kojima ne postoji mogućnost obezbjeđivanja kolskog pristupa, urbanističkoj parceli se može obezbjeđiti samo pješački pristup sa gradske saobraćajnice ili javnog puta (član 51 Zakona o planiranju prostora i izgradnji objekata).

Glavni i ekonomski kolski pristup parceli projektovati sa pristupnih saobraćajnica koje tangiraju parcelu. Pješačkim komunikacijama obezbjeđen je prilaz glavnom objektu i pratećim sadržajima.

Sistem pješačkih komunikacija se sastoji od popločanih površina ispred objekata, kao i uređenih samostalnih pješačkih staza.

Uslovi za parkiranje odnosno za garažiranje vozila

Obavezno je planiranje parking mjesta u okviru urbanističke parcele. Parkiranje može biti na otvorenom u zoni parkiranja ili u garažama.

Kod formiranja otvorenih parking prostora koristiti sistem upravnog (izuzetno kosog) parkiranja, tako da veličina jednog parking mjesta bude 2,50(2,30) x 5,0(4,80) m. Obrada otvorenih parking prostora treba da je takva da omogući maksimalno ozelenjavanje. Koristiti po mogućnosti zastor od prefabrikovanih elemenata (beton-trava), a ako ima mogućnosti poželjno je u sklopu parkinga obezbjeđiti prostor za visoko zelenilo, kontejnere i osvjjetljenje.

Funkcija	Broj vozila
Stambena izgradnja	1 PM za 1 stan
Apartmani	4 PM za 5 apartmana
Hoteli i turistička naselja (u kompleksima)	1 PM za na 6 ležajeva ili 1 PM na 3 sobe
Poslovni hoteli (u gradu)	1 PM na 4 ležaja
Administrativno - poslovni objekti	1 PM na 100 m ² bruto površine
Ugostiteljski objekti	1 PM na 4 stolice
Trgovinski sadržaji	1 PM na 50 m ² bruto površine

(izvod iz Separata urbanističko tehničkih uslova za mješovitu namjenu, Poglavlje 17, strana 14)

Garažni prostor može se planirati u okviru urbanističke parcele van glavnog objekta ili u podzidama kao podzemna etaža. Garažni prostor ne ulazi u obračun BRGP.

Prilikom projektovanja podzemne garaže ispod platoa, projektant je obavezan da poštuje Pravilnik o tehničkim zahtjevima za zaštitu garaža za putničke automobile od požara i eksplozija („Službeni list CG.br.9/12“ od 10.02.2012)

20. USLOVI ZA NESMETANO KRETANJE INVALIDNIH LICA

Obezbijediti nesmetani pristup, kretanje, boravak i rad lica smanjene pokretljivosti, shodno Pravilniku o bližim uslovima i načinu prilagođavanja objekata za pristup i kretanje lica smanjene pokretljivosti i lica sa invaliditetom („Službeni list Crne Gore“ br. 48/13 i 44/15).

Na svakih deset jedinica mora se obezbijediti najmanje jedna stambena jedinica za nesmetan pristup, kretanje, boravak i rad lica smanjene pokretljivosti i lica sa invaliditetom. (član 6. Pravilnika).

Obavezna primjena elemenata pristupačnosti, propisana članom 46. Pravilnika, predviđa: za stambene objekte je iz člana 17, 18, 23 i 40, a za stambeno-poslovne iz člana 17,18 i 23 plus dio objekta poslovne namjene mora sadržati elemente pristupačnosti u zavisnosti od namjene poslovnog prostora.

21. USLOVI ZA RACIONALNO KORIŠĆENJE ENERGIJE

Shodno Zakonu o energetskej efikasnosti („Službeni list CG“ broj 29/10 i 40/11) i Pravilniku o minimalnim zahtjevima energetske efikasnosti zgrada („Službeni list CG“ broj 47/24) projektovanjem i izgradnjom objekata treba postići smanjenje gubitaka toplote iz objekata, poboljšanje toplotne izolacije spoljnih elemenata, povećanje toplotne efikasnosti pravilnom orijentacijom objekata i korišćenjem sunčeve energije, korišćenje obnovljivih izvora energije, te povećanje energetske efikasnosti sisteme grejanja.

Sadržaj Elaborata energetske efikasnosti objekta propisan je Pravilnikom o sadržaju elaborata energetske efikasnosti zgrada („Službeni list CG“ broj 47/13).

Analizirati lokaciju, orijentaciju i oblik kuće. Primjeniti visok nivo toplotne izolacije kompletnog spoljnog omotača objekta i izbjegavati toplotne mostove. U cilju racionalnog korišćenja energije treba iskoristiti sve mogućnosti smanjenja korišćenja energije u objektima. Pri izgradnji objekata koristiti savremene termoizolacione materijale, kako bi se smanjila potrošnja toplotne energije.

Iskoristiti toplotne dobitke od sunca i zaštititi se od pretjeranog osunčanja. Koristiti održive sisteme protiv pretjerane insolacije – zasjena škurama, pergolama, zelenilom i slično, kako bi se smanjila potrošnja energije za vještačku klimatizaciju. Drvoredima i gustim zasadima smanjiti uticaj vjetera i obezbijediti neophodnu zasjenu u letnjim mjesecima. Nisko energetske tehnologije za grijanje i hlađenje se trebaju koristiti gdje god je to moguće. Pri proračunu koeficijenata prolaza toplote objekata uzeti vrijednosti za 30-25% niže od maksimalno dozvoljenih vrijednosti dozvoljenih za ovu klimatsku zonu.

Sunčani kolektori treba da budu skladno oblikovani i ukomponovani na najmanje uočljivim mjestima na objektu. Koristiti održive sisteme protiv prekomjerne insolacije (zasjenu škurama, građevinskim elementima, zelenilom i slično) kako bi se smanjila potrošnja energije za vještačku

klimatizaciju. održivost fotovoltacionih ćelija treba ispitati u svrhu snabdjevanja niskonaponskom strujom za rasvjetu naselja, kao i druge mogućnosti, poput punjenja električnih vozila.

U cilju stimulisanja izgradnje energetski efikasnih objekata koji koriste solarnu energiju, Opština Budva je, Odlukom o naknadi za komunalno opremanje gradskog zemljišta (Službeni list CG – opštinski propisi, broj 01/15), predvidjela da se naknada umanjuje za 200€ po 1m² ugrađenog solarnog kolektora – panela.

Neposredna blizina mora uslovljava relativno mala godišnja kolebanja temperature vazduha – godišnja temperaturna amplituda iznosi 16,4°C. Ipak ističe se visoka temperatura ljetnjih mjeseci u toku kojih se javlja prosječno 25 dana sa žegom (30°C i više). Za potrebe proračuna koristiti podatke Hidrometeorološkog zavoda o klimatskim i hidrološkim karakteristikama zone u kojoj se nalazi predmetna lokacija.

22. USLOVI ZA ODVOŽENJE ČVRSTOG OTPADA

Mjesta za postavljanje kontejnera za smeće predvideti na urbanističkoj parceli. Nije dozvoljeno postavljanje kontejnera na površinama namijenjenim za parkiranje vozila. Mjesta u objektu ili niše za postavljanje kontejnera za smeće kao i njihov potreban broj predvidjeti u saradnji sa nadležnim komunalnim preduzećem, a imajući u vidu produkciju čvrstog komunalnog otpada. Pri tome voditi računa o porastu broja korisnika prostora tokom ljetnjih mjeseci, pa stoga broj kontejnera i periodiku njihovog pražnjenja prilagoditi količini smeća. Poštujući prethodne uslove mjesta za postavljanje kontejnera za smeće trebaju biti što bliže javnim saobraćajnicama uz minimalnu denivelaciju (bez ivičnjaka) u odnosu na saobraćajnicu, sa padom od 5 % prema saobraćajnici. Niše za postavljanje kontejnera za smeće moguće je sa tri strane vizuelno izolovati zelenilom ili zidanim ogradama čija visina ne može biti veća od 1,50 m

23. MOGUĆNOST FAZNE IZGRADNJE

Za objekat:

Na osnovu Zakona o planiranju prostora i izgradnji objekata i člana 76 kroz izradu idejnog rješenja može se odrediti faznost gradnje (tehničko-tehnološka i funkcionalna cjelina) objekata. Dozvoljena je fazna izgradnja, tako da konačno izgrađeni objekat ne prelazi maksimalne propisane površine pod objektom i spratnost, a ove vrijednosti mogu biti i manje.

Za urbanističku parcelu ili više urbanističkih parcela:

Na osnovu UT uslova, kod urbanističkih parcela na kojima je planom predviđena izgradnja više objekata, potrebno je uraditi revidovano idejno rješenje kompletne urbanističke parcele ili više susjednih urbanističkih parcela (čl. 76 važećeg Zakona), Idejnim rješenjem se utvrđuje generalna koncepcija za izgradnju objekata, a naročito: uklapanje objekta u prostor, položaj objekta u okviru lokacije i prema susjednim objektima.

Za građenje na dijelu urbanističke parcele:

Članom 237 važećeg zakona je predviđeno da se do donošenja Plana generalne regulacije Crne Gore može graditi na dijelu urbanističke parcele, ako nedostajući dio urbanističke parcele ne utiče na funkcionalnost i pristup objektu i uz uslov da se urbanistički parametri za cijelu urbanističku parcelu umanje za nedostajući dio.

Kroz izradu idejnog rješenja provjeriti, da li predmetna izgradnja na dijelu urbanističke parcele, na bilo koji način ugrožava valorizaciju preostalog dijela urbanističke parcele.

24. LOKACIJA u odnosu na PPPNOP

Planom višeg reda, PPPNOP Poglavlje 36. Pravila za sprovođenje plana tačka 3. i 8. (strana 293) istovremeno je propisano:

- **3. Područje opština** se uređuje prema važećoj planskoj dokumentaciji nižeg reda do donošenja Plana generalne regulacije, ali na način da se poštuju odredbe i smjernice ovog Plana u smislu poštovanja koridora infrastrukture i mjera zaštite zaštićenih prirodnih i kulturnih dobara.”
- **8. Važeća planska dokumentacija nižeg reda**, a koja nije u skladu sa pravilima ovog Plana, primjenjivaće se do izrade Plana generalne regulacije, a daje se mogućnost i njene izmjene i dopune, odnosno stavljanja van snage i izrade novog plana, prema Odluci nadležnog organa.

Preklapanjem geodetske podloge sa infrastrukturnim koridorima, zaštićenim prirodnim i kulturnim dobrima iz obuhvata PPPNOP, konstatovano je da se predmetna kat.parcela ne nalazi u trasama koridora infrastrukture i na zonama zaštićenih prirodnih i kulturnih dobara u obuhvatu PPPNOP.

25. NAPOMENA

Tekstualni i grafički dio plana, kojim su propisani način izgradnje objekata, uslovi za priključenje na infrastrukturu i uslovi za uređenje urbanističke parcele, sastavni su dio urbanističko-tehničkih uslova i dostupni su na sajtu

www.budva.me i www.planovidozvole.mrt.gov.me/LAMP/PlanningDocument?m=BD.

Investitor može graditi objekat na osnovu prijave, kod nadležne Urbanističko-građevinske inspekcije i sledeće dokumentacije propisane članom 91 važećeg zakona:

- Saglasnost glavnog gradskog arhitekta na idejno rješenje
- Ovjerenog glavnog projekta
- Izveštaja o pozitivnoj reviziji glavnog projekta
- Dokaza o osiguranju od odgovornosti projektanta koji je izradio odnosno revidenta koji je revidovao glavni projekat u skladu sa Zakonom o planiranju prostora i izgradnji objekata i Uredbi o minimalnoj sumi osiguranja od profesionalne odgovornosti u oblasti izgradnje objekata (Sl. list CG broj 68/17)
- Ugovora o angažovanju izvođača radova
- Ugovora o angažovanju stručnog nadzora
- Dokaza o pravu svojine na zemljištu, odnosno drugom pravu na građenje na zemljištu ili dokaz o pravu svojine na objektu, odnosno drugom pravu na građenje, ako se radi o rekonstrukciji objekta

Idejni odnosno glavni projekat, mora biti urađen u skladu sa članom 7 Pravilnika o načinu izrade i sadržini tehničke dokumentacije (“Službeni list CG” broj 44/18 i 43/19) u elektronskoj formi plus 1 primjerak u analognoj formi za potrebe izvođenja radova na gradilištu.

Shodno Članu 74, stav 5 i 8 Zakona o planiranju prostora i izgradnji objekata (“Službeni list CG” broj 64/17, 44/18, 63/18, 11/19, 82/20, 86/22 i 04/23), u slučaju da organ za izdavanje posebnih tehničkih uslova / vodnih uslova / konzervatorskih uslova ne odgovori na službeni zahtjev ovog Sekretarijata u roku od 15 dana od dana prijema zahtjeva, smatraće se da je saglasan sa urbanističko-tehničkim uslovima utvrđenim na osnovu planskog dokumenta.

26. PRILOZI

Kopije grafičkog i tekstualnog dijela DUP-a,
List nepokretnosti, Kopija katastarskog plana,
Tehnički uslovi DOO Vodovod i Kanalizacija Budva.

Samostalna savjetnica I za urbanizam
arh. Maja Tišma dipl.inž.



Dostavljeno: Podnosiocu zahtjeva, Urbanističko-građevinskoj inspekciji i/a/



UPRAVA ZA NEKRETNINE

CRNA GORA
UPRAVA ZA NEKRETNINEPODRUČNA JEDINICA
BUDVA

Broj: 104-919-30917/2024

Datum: 06.12.2024

KO: BULJARICA I

Na osnovu člana 173 Zakona o državnom premjeru i katastru nepokretnosti ("Sl. list RCG" br. 29/07, "Sl. list CG" br. 73/10, 032/11, 040/11, 043/15, 037/17 i 17/18), postupajući po zahtjevu GREGOVIĆ DUŠAN, , za potrebe UVID izdaje se

LIST NEPOKRETNOSTI 1225 - PREPIS

Podaci o parcelama									
Broj	Podbroj	Broj zgrade	Plan Skica	Datum upisa	Potes ili ulica i kućni broj	Način korišćenja Osnov sticanja	Bon. klasa	Površina m ²	Prihod
150			3 3	01/10/2024		Voćnjak 3. klase VIŠE OSNOVA		165	3.71
								165	3.71

Podaci o vlasniku ili nosiocu			
Matični broj - ID broj	Naziv nosioca prava - adresa i mjesto	Prava	Obim prava
	GREGOVIĆ RATKO DUŠAN MIRIŠTA BB PETROVAC PETROVAC Petrovac na Moru	Susvojina	3/4
	GREGOVIĆ DUŠAN KRSTO XIX ULICA BR.6 PETROVAC	Susvojina	1/4

Ne postoje tereti i ograničenja.

Taksa naplaćena na osnovu Tarifnog broja 1, Zakona o administrativnim taksama ("Sl. list CG, br. 18/19) u iznosu od 2 eura. Naknada za korišćenje podataka premjera, katastra nepokretnosti i usluga, naplaćena na osnovu člana 174 Zakona o državnom premjeru i katastru nepokretnosti ("Sl. list RCG" br. 29/07, "Sl. list CG" br. 73/10, 032/11, 040/11, 043/15, 037/17 i 17/18) u iznosu od 3 eura.

Načelnica:



SONJA TOMAŠEVIĆ





UPRAVA ZA NEKRETNINE

PODRUČNA JEDINICA
BUDVA

CRNA GORA
UPRAVA ZA NEKRETNINE

Broj: 104-919-30916/2024
Datum: 06.12.2024
KO: BULJARICA I

Na osnovu člana 173 Zakona o državnom premjeru i katastru nepokretnosti ("Sl. list RCG" br. 29/07, "Sl. list CG" br. 73/10, 032/11, 040/11, 043/15, 037/17 i 17/18), postupajući po zahtjevu GREGOVIĆ DUŠAN, , za potrebe UVID izdaje se

LIST NEPOKRETNOSTI 1224 - PREPIS

Podaci o parcelama									
Broj	Podbroj	Broj zgrade	Plan Skica	Datum upisa	Potes ili ulica i kućni broj	Način korišćenja Osnov sticanja	Bon. klasa	Površina m ²	Prihod
151			3 3	01/10/2024	MEDĐE	Voćnjak 3. klase KUPOVINA		458	10.30
								458	10.30

Podaci o vlasniku ili nosiocu			
Matični broj - ID broj	Naziv nosioca prava - adresa i mjesto	Prava	Obim prava
	GREGOVIĆ RATKO DUŠAN MIRIŠTA BB PETROVAC PETROVAC Petrovac na Moru	Svojina	1/1

Ne postoje tereti i ograničenja.

Taksa naplaćena na osnovu Tarifnog broja 1, Zakona o administrativnim taksama ("Sl. list CG, br. 18/19) u iznosu od 2 eura. Naknada za korišćenje podataka premjera, katastra nepokretnosti i usluga, naplaćena na osnovu člana 174 Zakona o državnom premjeru i katastru nepokretnosti ("Sl. list RCG" br. 29/07, "Sl. list CG" br. 73/10, 032/11, 040/11, 043/15, 037/17 i 17/18) u iznosu od 3 eura.



Načelnica:

Sonja Tomašević
SONJA TOMAŠEVIĆ



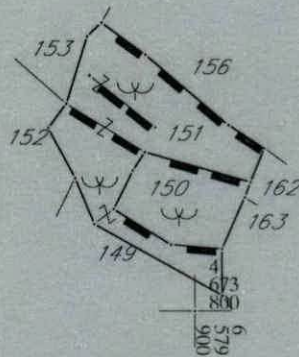
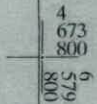


CRNA GORA
UPRAVA ZA NEKRETNINE
PODRUČNA JEDINICA: BUDVA
Broj: 917-104-DJ-1466/24
Datum: 06.12.2024.



Katastarska opština: BULJARICA I
Broj lista nepokretnosti:
Broj plana: 3
Parcele: 150, 151

KOPIJA PLANA

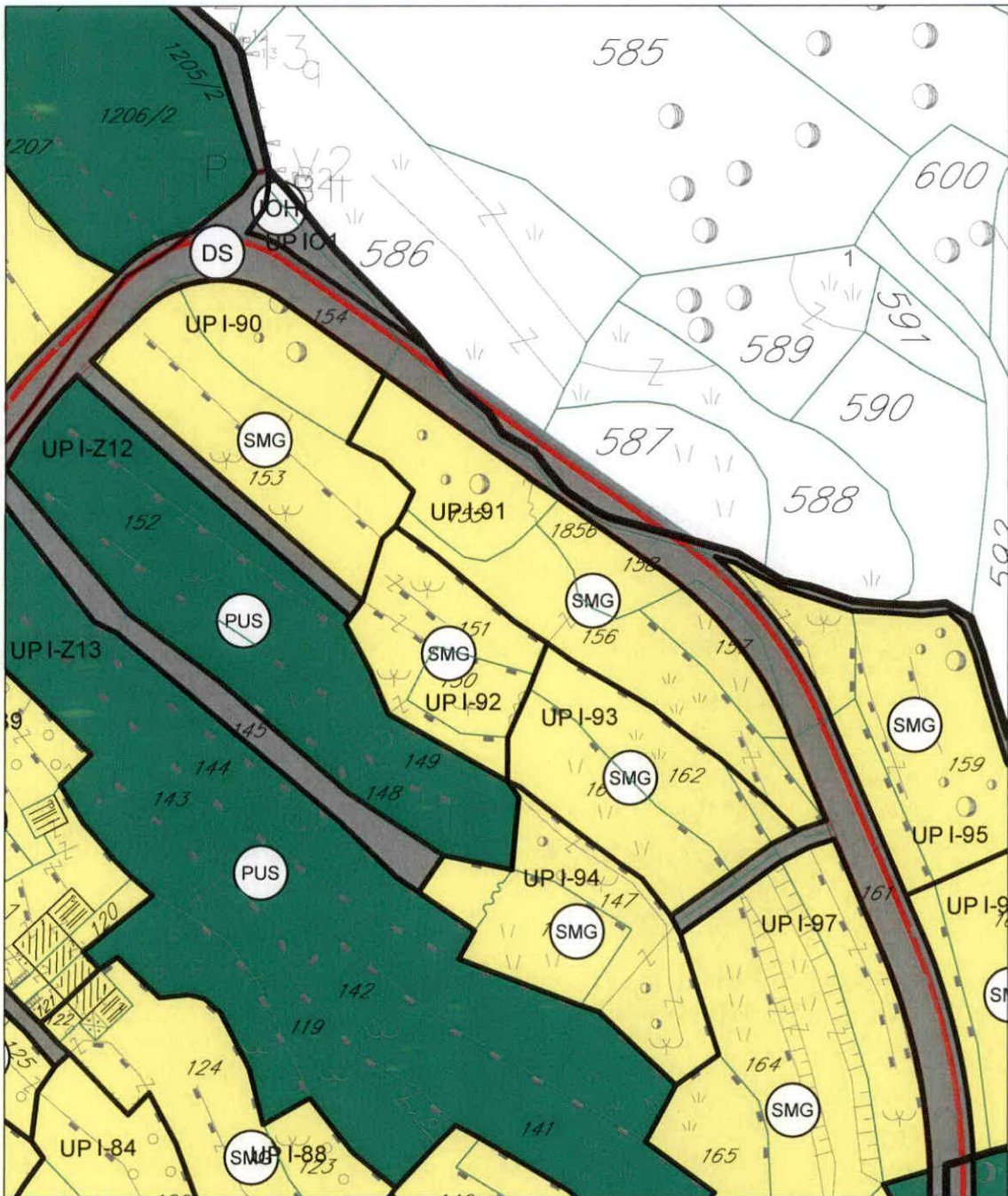
Razmjera 1: 1000



IZVOD IZ DIGITALNOG PLANA
Obradio: Purić



Ovjerava
Službeno lice:




IZVOD IZ DUP-a "BULJARICA I"
 (Službeni list CG - opštinski propisi br. 34/16)

16 Plan namjena površina
 R 1:1000

Samostalna savjetnica I za urbanizam
 arh. Maja Tišma, dipl.inž.



Budva, 27.01.2025. god.



GRANICA PLANA - DUP

POVRŠINE ZA STANOVANJE



POVRŠINE ZA STANOVANJE
MALE GUSTINE



POVRŠINE ZA CENTRALNE DJELATNOSTI

POVRŠINE ZA TURIZAM



TURIZAM - HOTEL, CONDO HOTEL, APART
HOTEL, BOUTIQUE HOTEL ...




TURIZAM - TURISTIČKO NASELJE



POVRŠINE ZA MJEŠOVITE NAMJENE

POVRŠINE ZA PEJZAŽNO UREDJENJE



POVRŠINE JAVNE NAMJENE



POVRŠINE ZA SPECIJALNE NAMJENE

POVRŠINE KOPNENIH VODA



POVRŠINSKE VODE

POVRŠINE SAOBRAĆAJNE INFRASTRUKTURE



DRUMSKI SAOBRAĆAJ

POVRŠINE OSTALE I KOMUNALNE INFRASTRUKTURE I
OBJEKATA



OBJEKTI ELEKTROENERGETSKE
INFRASTRUKTURE



OBJEKTI HIDROTEHNIČKE INFRASTRUKTURE



POVRŠINA ZA GROBLJE



POVRŠINA ZA VJERSKE OBJEKTE

NEPOKRETNNA KULTURNA BAŠTINA



AMBIJENTALNA CJELINA



SAKRALNA ARHITEKTURA - MANASTIRSKI
KOMPLEKS



SPOMEN OBELEŽJE

SAOBRAĆAJNA INFRASTRUKTURA



BENZINSKA PUMPA



DELPROJEKT
d.o.o. BUDVA

NARUČILAC



OPŠTINA
BUDVA
SEKRETARIJAT
ZA INVESTICIJE I
PLANIRANJE
PROSTORA

OBRAĐIVAČ

DEL
PROJEKT
d.o.o. Budva

DETALJNI
URBANISTIČKI
PLAN

"BULJARICA I"

PLANIRANO
STANJE

CRTEŽ

NAMJENA
POVRŠINA

RAZMJERA















1:2000

LIST BR.

16

DATUM

2016.

	GRANICA PLANA - DUP
	GRANICA KATASTARSKIH OPŠTINA
	KATASTARSKAPARCELA
	GRANICA ZONE
	OZNAKA ZONE
	GRANICA BLOKA
	OZNAKA BLOKA
	GRANICA URBANISTIČKE PARCELE
	OZNAKA URBANISTIČKE PARCELE - GRADNJA
	OZNAKA URBANISTIČKE PARCELE - ZELENILLO
	OZNAKA URBANISTIČKE PARCELE - INFRASTRUKTURA
	RL - REGULACIONA LINIJA TAČKE REGULACIONE LINIJE
	GL0 - GRAĐEVINSKA LINIJA - ISPOD ZEMLJE TAČKE GRAĐEVINSKE LINIJE
	GL1 - GRAĐEVINSKA LINIJA TAČKE GRAĐEVINSKE LINIJE

KOORDINATNE TACKE REGULACIONE LINIJE

454 6579880.244 4673826.426
455 6579882.030 4673828.850

KOORDINATNE TACKE DRAĐEVINSKE LINIJE

697 6579901.2651 4673807.0057
698 6579888.3293 4673814.2567
699 6579885.9786 4673819.7764
700 6579882.8164 4673825.7024
701 6579884.2895 4673827.7021
702 6579887.1534 4673836.7923
703 6579891.5479 4673833.6600
704 6579903.1668 4673823.8286
705 6579906.5447 4673821.6401
706 6579905.4132 4673818.8145
707 6579904.6204 4673816.7590
708 6579901.2451 4673809.1806

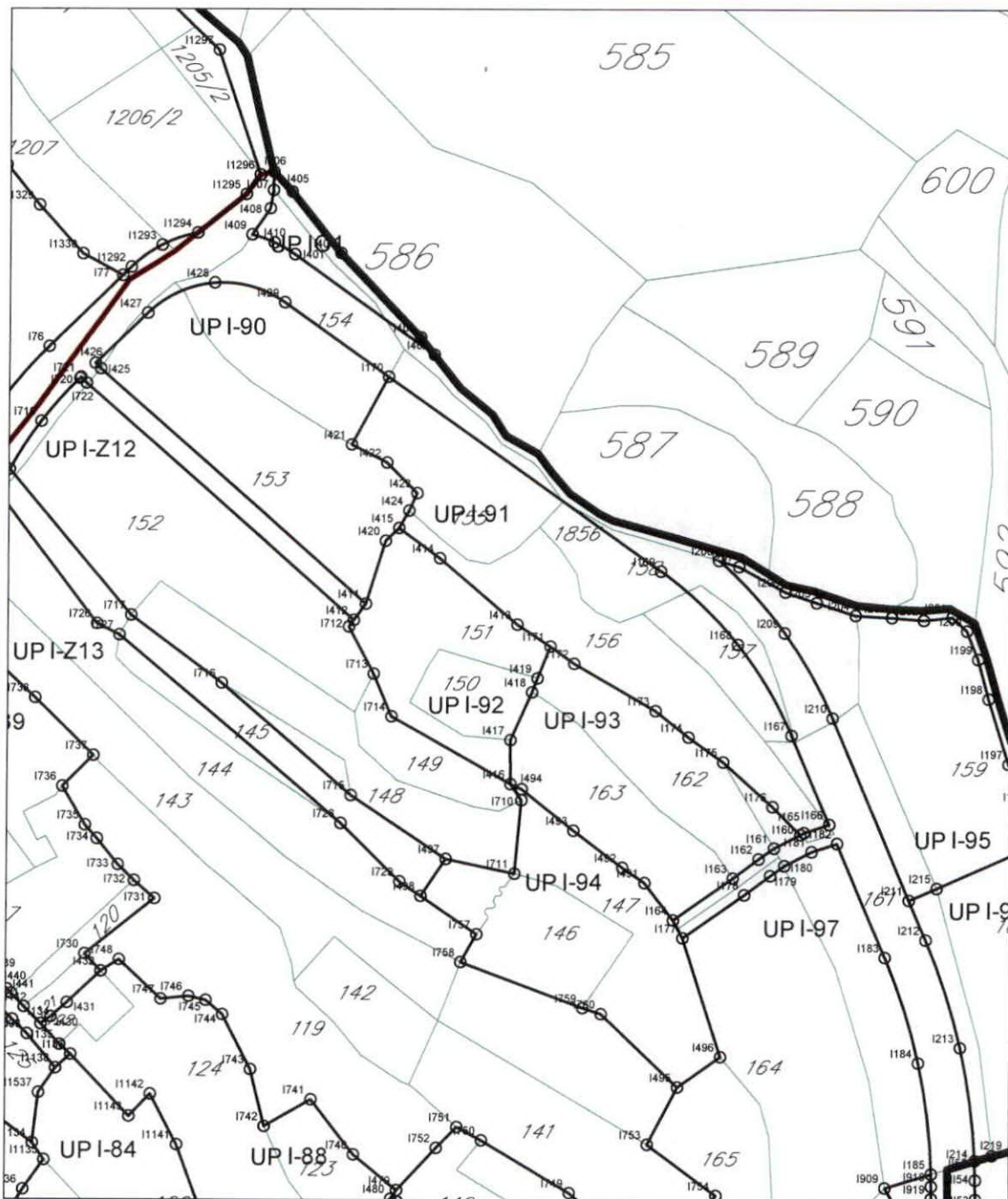
IZVOD IZ DUP-a "BULJARICA I"
(Službeni list CG - opštinski propisi br. 34/16)

18.5 i 18.6 Parcelacija i regulacija - koordinate GL1
R 1:1000

Samostalna savjetnica I za urbanizam
arh. Maja Tišma, dipl.inž.



Budva, 27.01.2025. god.



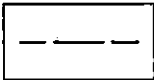



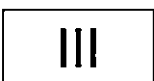
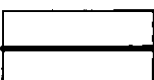
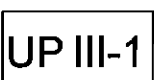
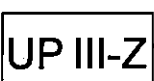


IZVOD IZ DUP-a "BULJARICA I"
 (Službeni list CG - opštinski propisi br. 34/16)

19.1 Parcelacija i koordinatne tačke - zona I
 R 1:1000

Samostalna savjetnica I za urbanizam
 arh. Maja Tišma, dipl.inž.

Budva, 27.01.2025. god.



	GRANICA PLANA - DUP
	GRANICA KATASTARSKIH OPŠTINA
	KATASTARSKA PARCELA
	GRANICA ZONE
	OZNAKA ZONE
	GRANICA URBANISTIČKE PARCELE
	BROJ URBANISTIČKE PARCELE - GRADNJA
	BROJ URBANISTIČKE PARCELE - ZELENILO
	BROJ URBANISTIČKE PARCELE - INFRASTRUKTURA
	TAČKE GRANICE URBANISTIČKE PARCELE

171 6579793.4500 4673898.1300

1411 6579882.0300 4673828.8500

1412 6579880.2442 4673826.4259

1413 6579904.6600 4673825.8400

1414 6579893.0900 4673835.6300

1416 6579903.8100 4673802.1400

1417 6579903.7500 4673808.6600

1418 6579906.9300 4673815.8000

1419 6579907.7400 4673817.9000

1712 6579879.5400 4673825.4700

1713 6579883.2700 4673818.4800

1714 6579885.9700 4673812.1400

IZVOD IZ DUP-a "BULJARICA I"

(Službeni list CG - opštinski propisi br. 34/16)

19.1 Parcelacija i koordinatne tačke - zona I

R 1:1000

Samostalna savjetnica I za urbanizam
arh. Maja Tišma, dipl.inž.



Budva, 27.01.2025. god.



IZVOD IZ DUP-a "BULJARICA I"
(Službeni list CG - opštinski propisi br. 34/16)

20 Pejzažna arhitektura
R 1:1000

Samostalna savjetnica I za urbanizam
arh. Maja Tišma, dipl.inž.



Budva, 27.09.2024. god.



GRANICA PLANA - DUP



GRANICA KATASTARSKIH OP ŠTINA

PEJZAŽNA ARHITEKTURA



ZELENILO VJERSKIH OBJEKATA
- OBLIKOVNO VRIJEDNO PODRUČJE



DRVOREDI

PUJ - Objekti pejzažne arhitekture javne namjene



PARK



PARK ŠUMA



ZELENILO UZ SAOBRAĆAJNICE



SKVER



TRG

PUO - Objekti pejzažne arhitekture ograničene namjene



ZELENILO STAMBENIH OBJEKATA I BLOKOVA



ZELENILO POSLOVNIH OBJEKATA



ZELENILO VJERSKIH OBJEKATA



ZELENILO ZA TURIZAM



ZELENILO TURISTIČKIH NASELJA



ZELENILO INDIVIDUALNIH STAMBENIH
OBJEKATA

PUS - Objekti pejzažne arhitekture specijalne namjene



GROBLJE



ZAŠTITNI POJASEVI



ZELENILO INFRASTRUKTURE

NEPOKRETNNA KULTURNA BAŠTINA



AMBIJENTALNA C.JELINA



SAKRALNA ARHITEKTURA - MANASTIRSKI
KOMPLEKS



SPOMEN OBELEŽJE

SAOBRAĆAJNA INFRASTRUKTURA



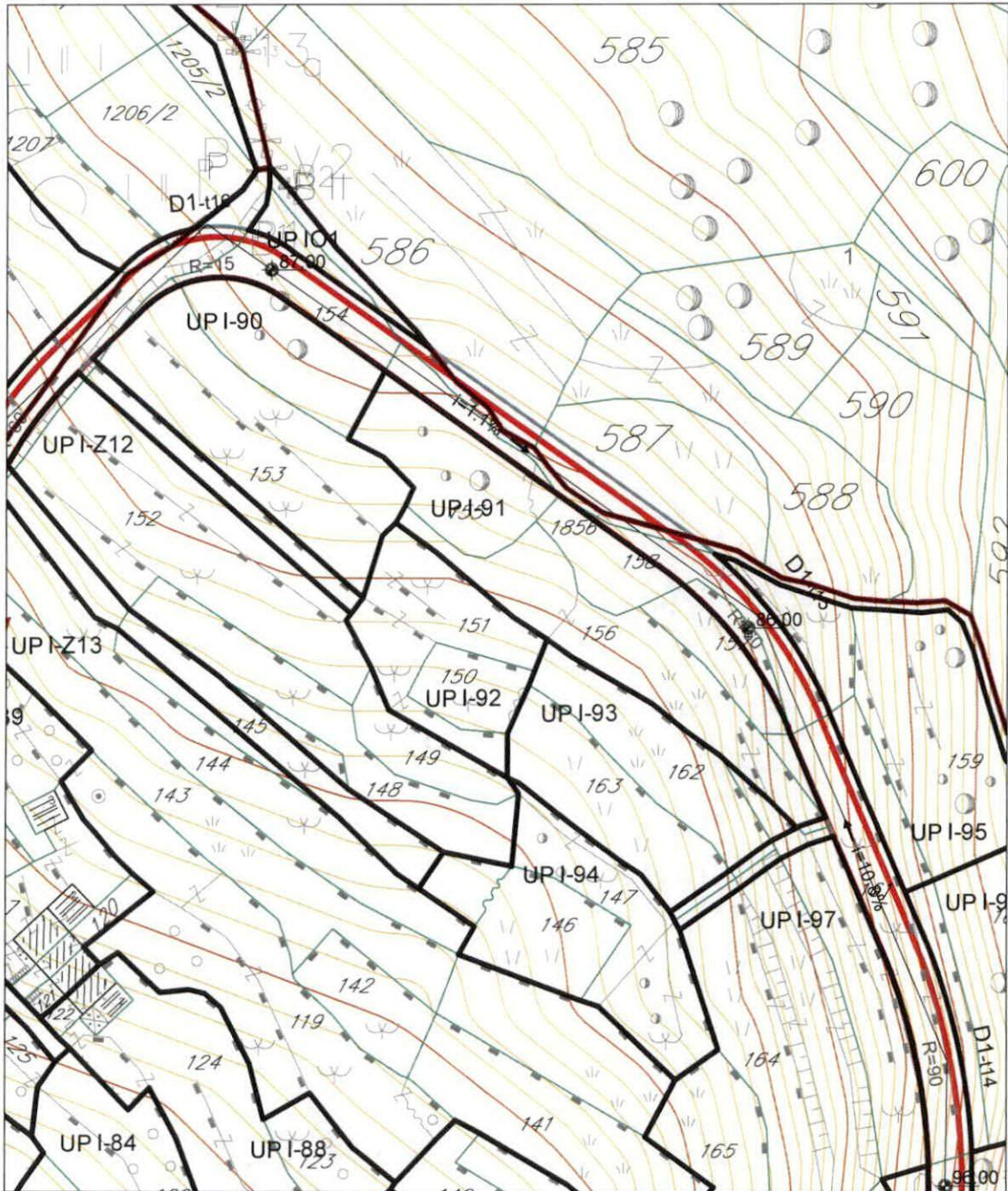
JAVNI PARKING I GARAŽA



BENZINSKA PUMPA



AUTOBUSKO STAJALIŠTE



IZVOD IZ DUP-a "BULJARICA I"
 (Službeni list CG - opštinski propisi br. 34/16)

21 Saobraćaj
 R 1:1000

Samostalna savjetnica i za urbanizam
 arh. Maja Tišma, dipl.inž.



Budva, 27.01.2025. god.



GRANICA PLANA - DUP



MAGISTRALNA SAOBRAĆAJNICA



LOKALNI PUT




LOKALNI PUT - ISPOD POVRŠINE



OSOVINA SAOBRAĆAJNICE



TANGENTA OSOVINE SAOBRAĆAJNICE



OZNAKA PRESJEKA SAOBRAĆAJNICA



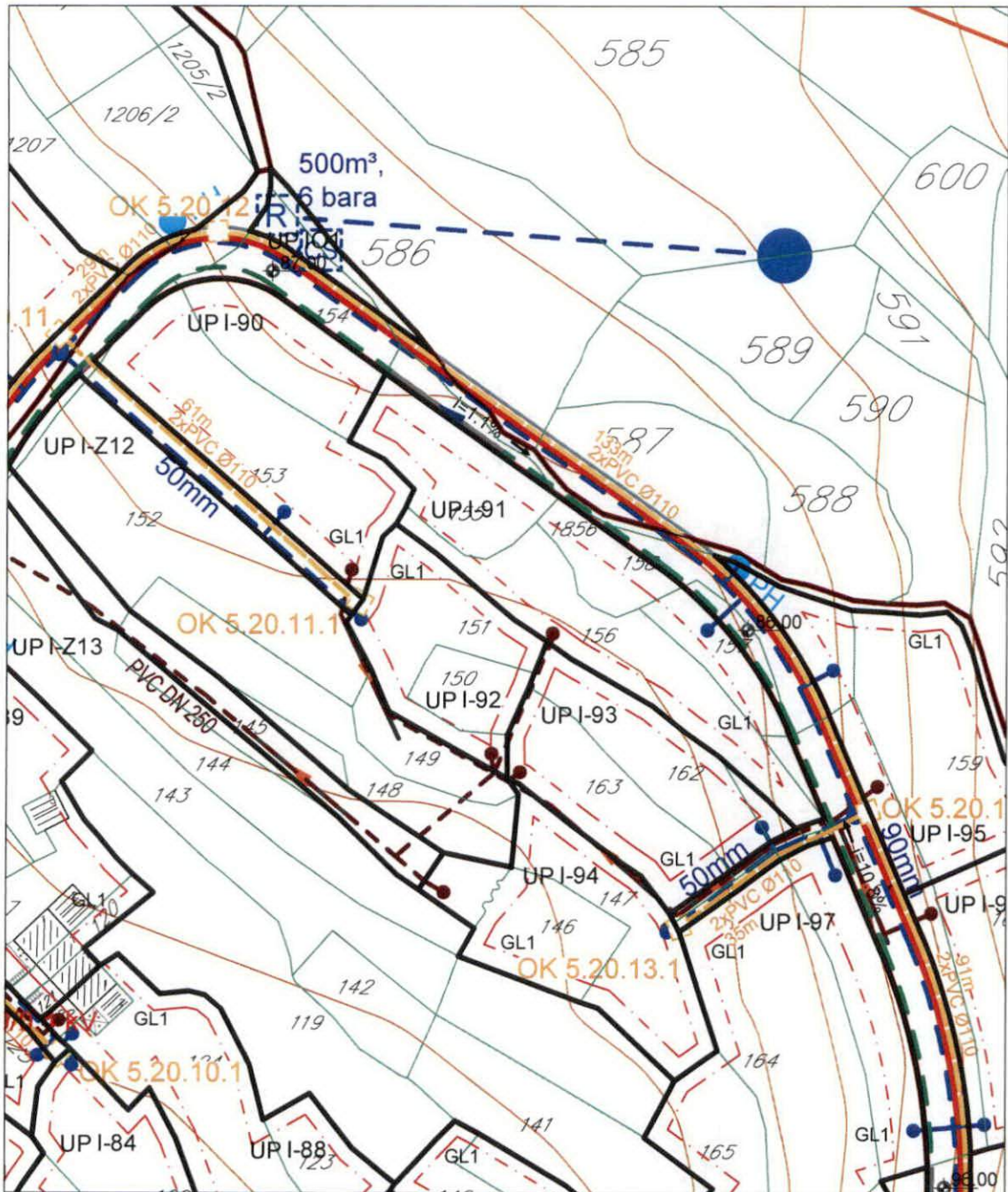
PJEŠAČKE POVRŠINE



AUTOBUSKO STAJALIŠTE



JAVNI PARKING I GARAŽA



IZVOD IZ DUP-a "BULJARICA I"
 (Službeni list CG - opštinski propisi br. 34/16)

22 Saobraćaj i infrastrukturni sistemi
 R 1:1000

Samostalna savjetnica I za urbanizam
 arh. Maja Tišma, dipl.inž.



Budva, 27.01.2025. god.



GRANICA PLANA - DUP



GRANICA KATASTARSKIH OPŠTINA

SAOBRAĆAJNA INFRASTRUKTURA



MAGISTRALNA SAOBRAĆAJNICA




LOKALNI PUT



OSOVINA SAOBRAĆAJNICE



PJEŠAČKE POVRŠINE



JAVNI PARKING I GARAŽA



AUTOBUSKO STAJALIŠTE

ELEKTROENERGETSKA INFRASTRUKTURA



ELEKTROVOD 35 kV



ELEKTROVOD 10 kV



ELEKTROVOD 10 kV-PLANIRANI:
tipa XHE 49A 3x(1x240mm²) Al

TRANSFORMATORSKA I RASKLOPNA POSTROJENJA



TRAFOSTANICA



PLANIRANA TRAFOSTANICA - 10/0,4 kV

TELEKOMUKACIONA INFRASTRUKTURA



TK PODZEMNI VOD VIŠEG REDA



TK PODZEMNI VOD



TK OKNO



PLANIRANI TK PODZEMNI VOD



PLANIRANO TK OKNO



IPS IZDVOJENI PRETPLATNIČKI STEPEN -
PLANIRANO

HIDROTEHNIČKA INFRASTRUKTURA - VODOSNABDEVANJE



VODOVOD



PLANIRANI VODOVOD



UKIDANJE VODOVODA



PLANIRANI PRIKLJUČAK ZA VODOVOD



PLANIRANI HIDRANT



VODOVOD VIŠEG REDA - REGIONALNI VODOVOD



PLANIRANI REZEORVAR



POSTOJEĆA CRPNA STANICA



PLANIRANA CRPNA STANICA



IZVORIŠTA VODE 10-100 L/S




IZVORIŠTA VODE < 10 L/S

FEKALNA KANALIZACIJA



KANALIZACIONI VOD



UKIDANJE KANALIZACIONOG VODA




PLANIRANI KANALIZACIONI VOD



PLANIRANI PRIKLJUČAK ZA KANALIZACIJU



PLANIRANA PUMPA



PLANIRANI KANALIZACIONI VOD VIŠEG REDA



POSTROJENJA ZA PREČIČAVANJE OTPADNIH VODA PPOV



PLANIRANO REVIZIONO OKNO



SMJER ODVOĐENJA

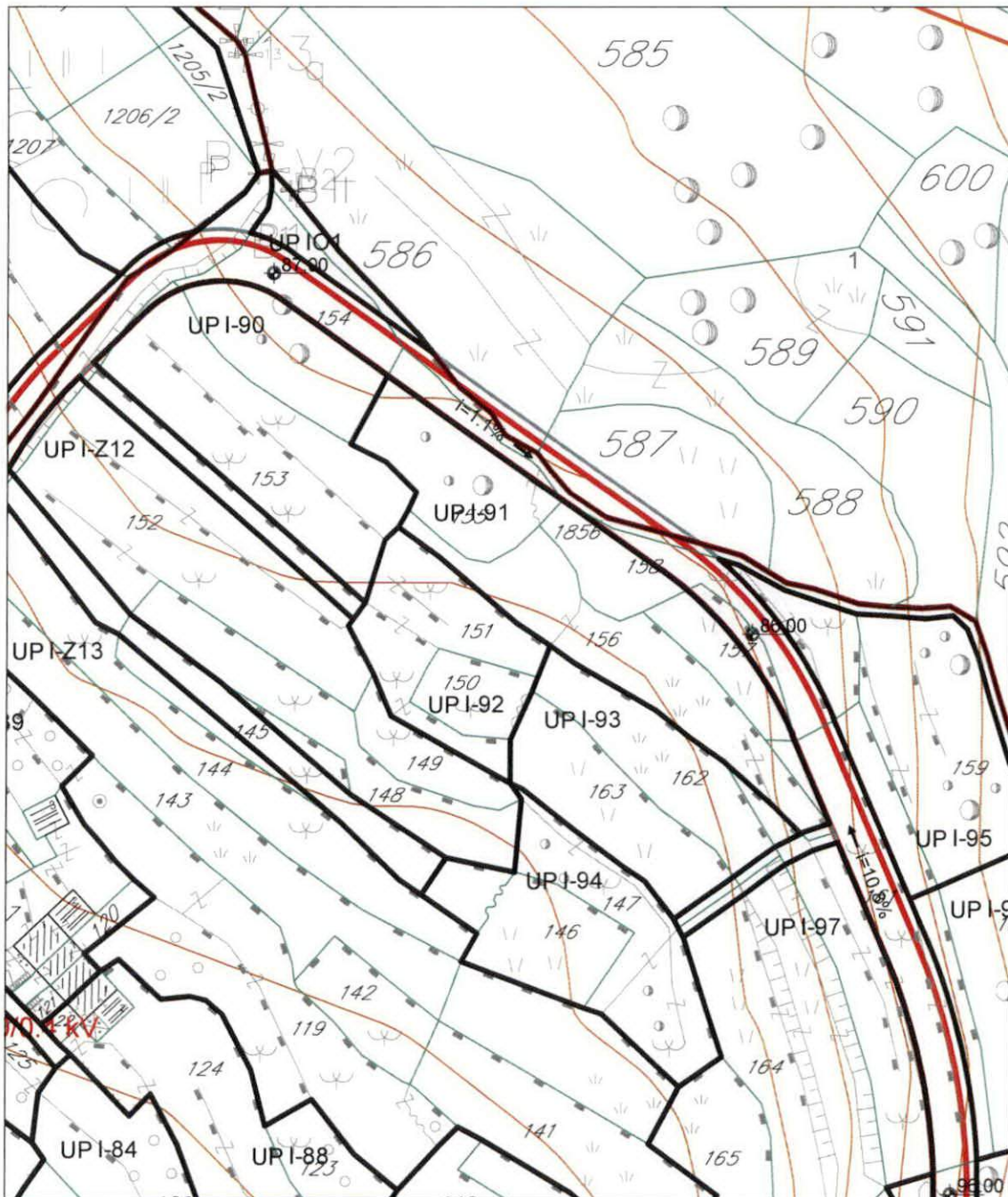
ATMOSFERSKA KANALIZACIJA



PLANIRANI KANALIZACIONI VOD



SMJER ODVOĐENJA




IZVOD IZ DUP-a "BULJARICA I"
 (Službeni list CG - opštinski propisi br. 34/16)

23 Elektroenergetska mreža
 R 1:1000

Samostalna savjetnica I za urbanizam
 arh. Maja Tišma, dipl.inž.

Budva, 27.01.2025 god.






GRANICA PLANA - DUP

ELEKTROENERGETSKA INFRASTRUKTURA



ELEKTROVOD 35 kV



ELEKTROVOD 10 kV



ELEKTROVOD 10 kV-PLANIRANI:
tipa XHE 49A 3x(1x240mm²) Al

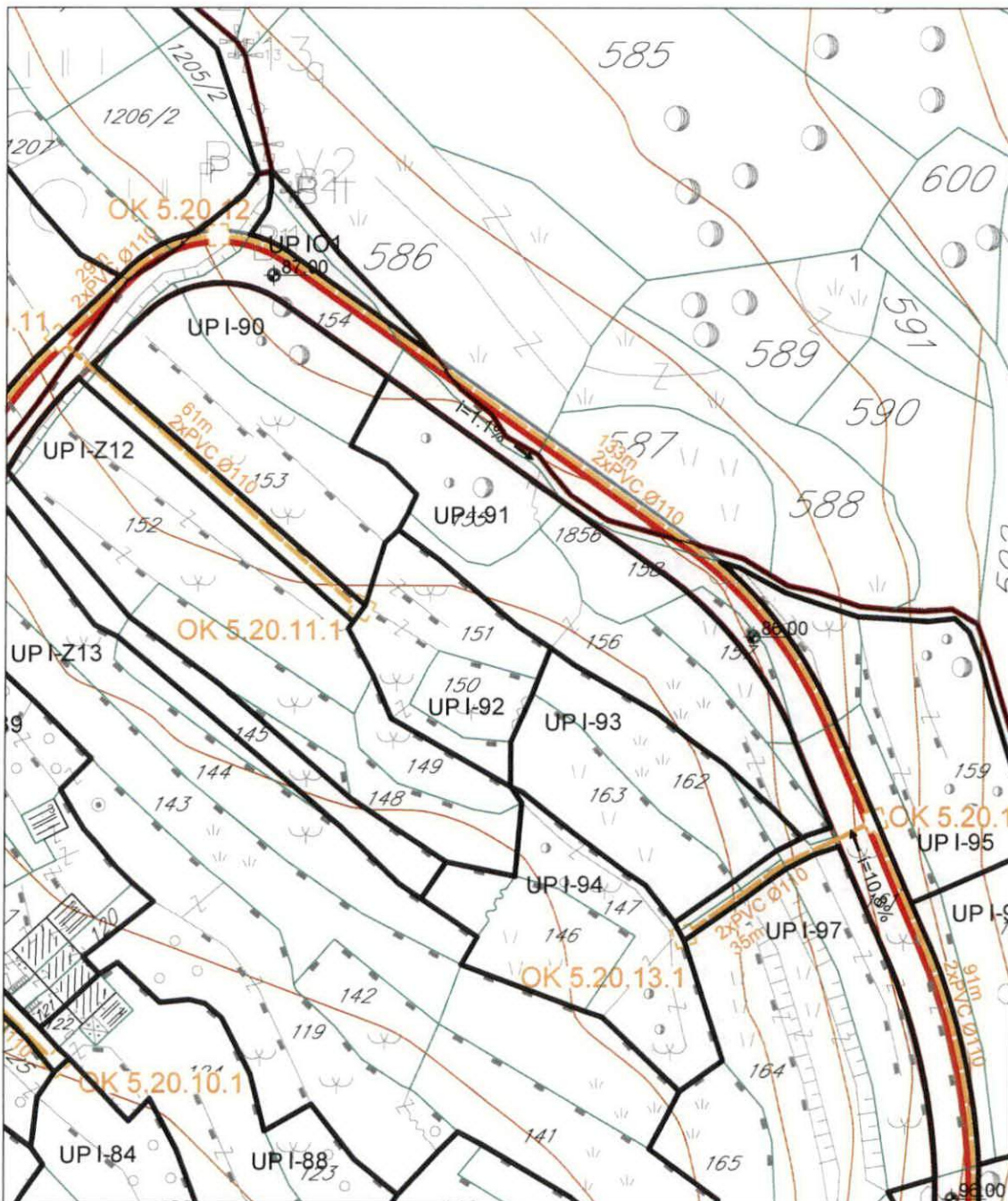
TRANSFORMATORSKA I RASKLOPN A POSTROJENJA



TRAFOSTANICA



PLANIRANA TRAFOSTANICA - 10/0,4 kV



IZVOD IZ DUP-a "BULJARICA I"
 (Službeni list CG - opštinski propisi br. 34/16)

24 Telefonija
 R 1:1000

Samostalna savjetnica I za urbanizam
 arh. Maja Tišma, dipl.inž.

Budva, 27.01.2025. god.



GRANICA PLANA - DUP

TELEKOMUKACIONA INFRASTRUKTURA



TK PODZEMNI VOD VIŠEG REDA



TK PODZEMNI VOD



TK OKNO



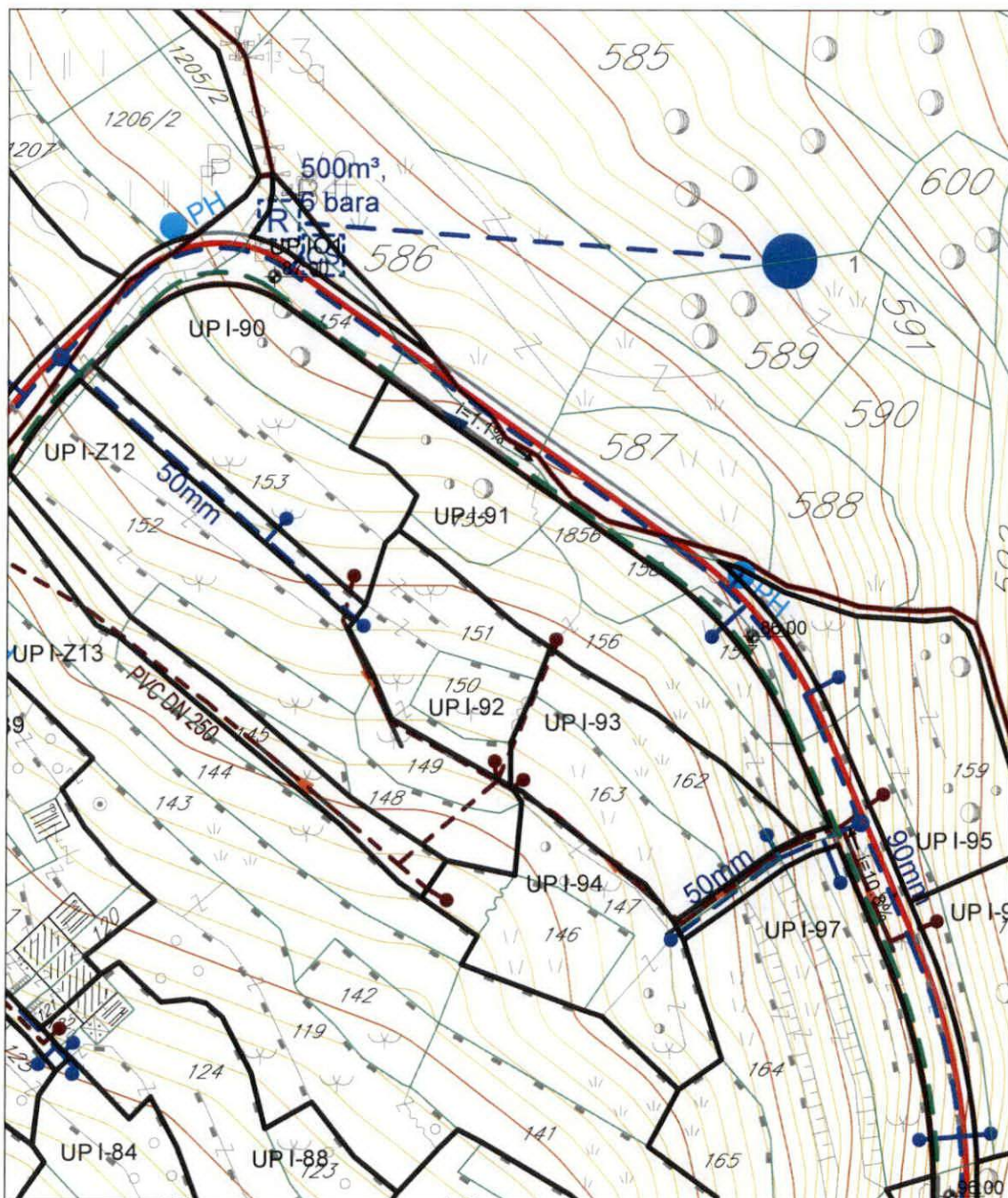
PLANIRANI TK PODZEMNI VOD



PLANIRANO TK OKNO



IPS IZDVOJENI PRETPLATNIČKI STEPEN -
PLANIRANO



IZVOD IZ DUP-a "BULJARICA I"

(Službeni list CG - opštinski propisi br. 34/16)

25 Vodovodna mreža, fekalna i atmosferska kanalizacija

R 1:1000

Samostalna savjetnica I za urbanizam
 arh. Maja Tišma, dipl.inž.



Budva, 27.01.2025. god.



GRANICA PLANA - DUP


HIDROTEHNIČKA INFRASTRUKTURA - VODOSNABDEVANJE



VODOVOD



PLANIRANI VODOVOD



UKIDANJE VODOVODA



PLANIRANI PRIKLJUČAK ZA VODOVOD



PLANIRANI HIDRANT



VODOVOD VIŠEG REDA - REGIONALNI VODOVOD



PLANIRANI REZEORVAR



POSTOJEĆA CRPNA STANICA



PLANIRANA CRPNA STANICA



IZVORIŠTA VODE 10-100 L/S



IZVORIŠTA VODE < 10 L/S


FEKALNA KANALIZACIJA




KANALIZACIONI VOD



UKIDANJE KANALIZACIONOG VODA




PLANIRANI KANALIZACIONI VOD



PLANIRANI PRIKLJUČAK ZA KANALIZACIJU



PLANIRANA PUMPA



PLANIRANI KANALIZACIONI VOD VIŠEG REDA



POSTROJENJA ZA PREČIĆAVANJE OTPADNIH VODA PPOV




PLANIRANO REVIZIONO OKNO



SMJER ODVOĐENJA

ATMOSFERSKA KANALIZACIJA



PLANIRANI KANALIZACIONI VOD



SMJER ODVOĐENJA

TABELA URBANISTIČKIH POKAZATELJA

DUP "BULJARICA I"

UP	BROJ KATSTARSKE PARCELE	POVRŠINA URBANISTIČKE PARCELE m ²	POSTOJEĆA POVRŠINA POD OBJEKTOM m ²	POSTOJEĆE BRGP m ²	POSTOJEĆA SPRAVNOST	PLANIRANA NAMJENA	PLANIRANA POVRŠINA POD OBJEKTOM cca m ²	PLANIRANA POVRŠINA POD OBJEKTIMA m ²	MAX. POVRŠINA POD OBJEKTIMA m ²	STATUS OBJEKATA 1. POSTOJEĆI OBJEKAT 2. NOVI OBJEKAT 3. DOGRADNJA 4. NADOGRADNJA 5. REKONSTRUKCIJA	PLANIRANA BRGP m ²	POSTL. PROSTOR -20% OD BRGP	IZ	II	PLANIRANA SPRAVNOST
UP I-92	150, 151	610,85				STANOVANJE – SMG		98,00	98,00	NOVI OBJEKAT	245,00		0,16	0,40	3

IZVOD IZ DUP-a "BULJARICA I"
 (Službeni list CG - opštinski propisi br. 34/16)

Izvod iz tekstualnog dijela
Tabela sa urbanističkim pokazateljima

Samostalna savjetnica I za urbanizam
 arh. Maja Tišma, dipl.inž.

 Budva, 27.01.2025. god.