



CRNA GORA  
OPŠTINA BUDVA  
Sekretarijat za urbanizam i održivi razvoj

Trg Sunca br. 3, 85310 Budva, Crna Gora, tel: +382 33 699 039, e-mail: [urbanizam.bd@budva.me](mailto:urbanizam.bd@budva.me)

Broj: 06-332/24-1142//4  
Budva, 05.02.2025. godine

Sekretarijat za urbanizam i održivi razvoj opštine Budva, rješavajući po zahtjevu OBRADOVIĆ DANILA iz Budve, na osnovu člana 74 i 109a Zakona o planiranju prostora i izgradnji objekata ("Službeni list CG", br. 64/17, 44/18, 63/18, 11/19, 82/20, 86/22 i 04/23), člana 1 Uredbe o povjeravanju dijela poslova Ministarstva prostornog planiranja, urbanizma i državne imovine ("Službeni list CG" br. 12/24, 73/24 i 128/24), Pravilnika o obrascu za izdavanje urbanističko tehničkih uslova ("Službeni list CG" br. 70/17), i Prostornog plana posebne namjene za obalno područje CG („Službeni list CG“ br. 56/18) evidentiranog u elektronskom Centralnom registru planske dokumentacije, izdaje:

**URBANISTIČKO-TEHNIČKE USLOVE**  
za izradu tehničke dokumentacije za  
**rekonstrukciju/obnovu objekta u okviru postojećeg gabarita do privođenja lokacije  
namjeni prema odgovarajućem planskom dokumentu**

**1. LOKACIJA**

Lokaciju čini katastarska parcela br. 2345 KO Maine.

Lokacija se nalazi u građevinskom području naselja – ruralna, u Markovićima.

Preklapanjem geodetske podloge sa Infrastrukturnim koridorima, zaštićenim prirodnim i kulturnim dobrima iz obuhvata PPPNOP, konstatovano je sledeće:

- **Katastarska parcela 2345 KO Maine nalazi se u trasi koridora saobraćajnica u obuhvatu PPPNOP (zaštitni koridor „brze saobraćajnice“).**

„S obzirom na to da je trasa Jadranske magistrale za brzi motorni saobraćaj do sada razrađena samo na nivou Generalnog projekta za potrebe izrade Prostornog plana Obalnog područja, koridor Jadranske magistrale za brzi motorni saobraćaj predmetnim planom će se čuvati u ukupnoj širini od 350m.“ (Poglavlje Prostorni koncept razvoja saobraćaja, strana 111)

- **Katastarska parcela 2345 KO Maine ne nalazi se u trasama koridora hidrotehničke, elektroenergetske i TK mreže i zonama zaštićenih prirodnih i kulturnih dobara u obuhvatu PPPNOP.**

Na osnovu člana 109a Zakona o planiranju prostora i izgradnji objekata ("Službeni list CG", br. 64/17, 44/18, 63/18, 11/19, 82/20, 86/22 i 04/23) na postojećem objektu koji je izgrađen u skladu sa zakonom može se, u okviru postojećeg gabarita, odobriti rekonstrukcija shodno njegovoj namjeni, do privođenja lokacije namjeni prema odgovarajućem planskom dokumentu.

Rekonstrukciju objekata postojećih djelova građevinskog područja u naselju treba sprovoditi u skladu sa obavezujućim uslovima iz odgovarajućih planskih dokumenata detaljne razrade. **Ako nije donesen odgovarajući urbanistički plan, moguće je na osnovu smjernica i pravila ovog plana rekonstruisati pojedinačne objekte na teritoriji cijelog obalnog područja, sve u skladu sa smjernicama i pravilima ovog Plana.** (tekstualni dio PPPNOP poglavlje 26.2, strana 240)

## **2. POSTOJEĆE STANJE NA LOKACIJI**

U listu nepokretnosti broj 1447 za KO Maine, od 04.02.2025. godine, na katastarskoj parceli **2345** upisana je ruševina **porodične stambene zgrade površine 56m<sup>2</sup>** i dvorište površine 134m<sup>2</sup>. Na kat.parceli nema upisanih tereta i ograničenja, a kao vlasnik upisan je Obradović (Ivan) Danilo.

Uvjerenjem Uprave za nekretnine, područna jedinica Budva, broj 917-104-DJ-1328/24 od 07.11.2024. godine, potvrđuje se da je na foto skicama iz 1970. godine na katastarskoj parceli 2345 KO Maine, postojao objekat. Katastarska parcela br. 2345 KO Maine je bila upisana u posjedovnom listu broj 74 KO Maine, po kulturi dvorište 149m<sup>2</sup> i **kuća površine 56m<sup>2</sup>**, stanje na kraju 1981. godine.

Postojeći objekat se rekonstruiše u okviru postojećih gabarita. Ukoliko se radi o starom kućištu, postojeći objekat ili njegovi ostaci se uklanjaju, a na mjestu starog kućišta gradi novi u tradicionalnom stilu, u skladu sa smjernicama za rekonstrukciju/ obnovu iz PPPNOP.

## **3. PLANIRANA NAMJENA OBJEKTA**

**Porodična stambena zgrada, prema listu nepokretnosti.**

## **4. PRAVILA PARCELACIJE**

Shodno članu 53. Zakona o planiranju prostora i izgradnji objekata „Lokacija može biti jedna ili više katastarskih parcela, jedna ili više urbanističkih parcela, dio jedne ili djelovi više urb. parcela određenih elaboatom parcelacije.“

Lokaciju tj. urbanističku parcelaciju predstavljaju postojeće vlasničke parcele koje su upisane u katastarskim knjigama i koje su ucrtane u katastarskim planovima (R=1:1000 ili R=1:2500).

## **5. PRAVILA REGULACIJE**

Moguća je obnova stare tradicionalne kuće (rekonstrukcija, sanacija, popravka, konstruktivno ojačanje, modernizacija unutrašnjosti kuće i savremena instalaciona rješenja) uz primjenu direktnih smjernica za realizaciju iz ovog Plana (Rekonstrukcija objekata u postojećim gabaritima).

**Obnovom stare tradicionalne kuće smatraju se građevinske intervencije na postojećem fondu, obnova stare tradicionalne kuće ili rekonstrukcija starog kućišta izradnjom novog objekta u gabaritu starog, ili izgradnja nove kuće u tradicionalnom stilu na mjestu starog kućišta.** (tekstualni dio PPPNOP, Poglavlje 26.3. Opšta pravila za ruralna naselja, strana 241)

### **Rekonstrukcija/ obnova objekata u postojećim gabaritima**

Ovim planom se omogućava rekonstrukcija/obnova svih postojećih objekata, tradicionalne i savremene gradnje, izgrađenih u skladu sa zakonom, u postojećim gabaritima i utvrđuju se sledeći **opšti uslovi za njihovu obnovu/rekonstrukciju:**

- Pod zadržavanjem postojećeg gabarita se podrazumijeva da se tokom rekonstrukcije zadržava postojeći oblik kuće, postojeće dimenzije kuće (posebno se naglašava zadržavanje fasadnih visina, širina i drugih dimenzija, odnos punih zidnih površina i otvora isl.) oblik i nagib krova;

- Pod obnovom se smatra tzv. totalna rekonstrukcija, kojoj se pribjegava kod objekata u ruševnom stanju ili u slučaju kada je zbog nedovoljne stabilnosti konstrukcije objekta ili okolnog terena neophodno pribjeći ovoj mjeri, kojom se postojeći objekat ili njegovi ostaci uklanjaju, a na njegovom mjestu gradi novi u skladu sa smjernicama za rekonstrukciju/obnovu iz ovog Plana.
- Pri rekonstrukciji/obnovi objekata poštovati opšte uslove za oblikovanje i materijalizaciju iz ovog Plana;
- Adaptacija postojećih etaža tavana u potkrovlju za stanovanje moguća je isključivo u okviru prostornih uslova osnovnog rješenja krova (bez nadzidivanja) i pod uslovom obezbijedenja dovoljnog broja parking prostora na parceli;
- Osvjetljenje obezbijediti prozorskim otvorima na kalkanskim zidovima i ležećim krovnim prozorima. Formiranje novih otvora na fasadama, a koji ne ugrožavaju stečena prava susjeda, moguće je po uzoru na tradicionalna rješenja (pravougaoni, dvokrilni sa podjelom na polja). Isključuje se mogućnost formiranja balkonskih otvora u nivou etaže potkrovlja;
- Očuvanje i obnova postojeće arhitekture partera (dvorišta, denivelacija terena, suvomeđa, stepenica, popločanih ili kaldrmisanih djelova dvorišta, ograda, kapija i sl.) je obavezna tokom rekonstrukcije kuće;
- U predloženoj zoni zaštite kulturnih dobara i evidentiranih dobara, eventualnu rekonstrukciju na osnovu rezultata istraživanja i dokumentacije o istorijskoj genezi postojanja ranijih objekata ili novu gradnju i druge aktivnosti, sprovoditi u skladu sa konzervatorskim smjernicama izdatim od Uprave za zaštitu kulturnih dobara na parceli; (tekstualni dio PPPNOP, Poglavlje 26.7, strana 247, 248)

**Posebni uslovi za rekonstrukciju/ obnovu objekata tradicionalne arhitekture (korišteni podaci iz "Arhitektonskog atlasa Crne Gore "2006)**

- Pri rekonstrukciji objekata tradicionalne arhitekture obavezno zaštititi, očuvati i prezentovati originalno, tradicionalno rješenje (osnovni gabarit i masivnu konstrukciju kao i materijale korišćene u finalnoj obradi). Na djelovima koji se rekonstruišu podražavati materijale i izvornu tehniku zidanja, a sve prema tradicionalnom rješenju, tj. obradu uskladiti sa primjenjenim karakterističnim tradicionalnim rješenjima za predmetnu ambijentalnu cjelinu;
- **Materijali** koje treba koristiti pri rekonstrukciji objekata tradicionalne gradnje su: kamen, drvo, a samo izuzetno u cilju povećanja stabilnosti i ukrućenja, giter blok i betonski ili čelični elementi konstrukcije, koji u zavisnosti od cjelovitosti rješenja mogu ostati vidni - sagledivi ili ne;
- Prilikom obnove krova treba težiti da se sačuva izvorna forma i nagib krovnih ravni. Izuzetno važan element je krovni pokrivač čiji izbor proističe iz lokalne tradicije;
- Prilikom rekonstrukcije objekata tradicionalne arhitekture u ruralnim naseljima dozvoljava se i dogradnja anaksa – dodatnog dijela čija je visina za jednu etažu niža od visine kuće, a u osnovi zauzima najviše polovinu površine osnove kuće. Aneks može da bude trem iznad koga je terasa, terasa ispod koje su prostorije, prostorija sa kosim krovom koja može da bude ostava, stambeni prostor, apartmanski prostor, garaža, sanitarne prostorije i sl;
- U slučaju pojedinačnih ruševina, ili u slučaju kada su stare kuće činile grupe, nizove i grozdove, unutar kojih je po neka od zgrada, ili veći dio njih evidentno propao do mjere da su ostali samo temelji, ili neupotrebljivi zidovi, moguća je izgradnja potpuno nove kuće na mjestu stare, ali uz poštovanje gabarita stare kuće. Prilikom projektovanja treba se pridržavati određenih stilskih odlika koje se mogu kombinovati sa savremenim rješenjima;
- Građevinska stabilnost susjednih kuća, njihova upotrebljivost, ispravnost instalacija i sl. kao i javnih površina i drugih objekata u susjedstvu, ne smije da bude narušena izgradnjom nove kuće kojom će se rekonstruisati staro kućište. Da bi se to obezbijedilo neophodno je pri izgradnji nove kuće predvidjeti odgovarajuće zaštitne radove.
- U slučaju rekonstrukcije prizemnog tradicionalnog objekta ili obnove prizemne ruševine, dozvoljena je dogradnja još jedne etaže, u postojećim horizontalnim gabaritima. Dograđeni sprat može da ima formu potkrovlja (plafon formira kosa krovna konstrukcija), ili može da ima ravan plafon iznad koga

je tavanjski prostor koji može da se koristi kao pomoćni prostor. Novi sprat ne smije da ugrožava susjede i treba da bude izveden u skladu sa tradicionalnim principima;

- Prozori i vrata nove kuće ka susjedu mogu da se otvaraju na isti način kako je to bilo i u staroj kući, ukoliko ne remete privatnost susjeda. Moguće je izvršiti promjene položaja vrata i prozora, ali treba težiti da se istovremeno ugrožavanje privatnosti susjeda svede na minimum. (tekstualni dio PPPNOP, Poglavlje 26.7, strana 247, 248).

**Građevinska linija** - linija na, iznad i ispod površine zemlje i vode definisana grafički i numerički, koja predstavlja granicu do koje je dozvoljeno graditi objekat. Regulaciona linija je linija koja dijeli površinu određene javne namjene od površina predviđenih za druge namjene. Regulaciona i građevinska linija su definisane postojećim elementima.

#### **Gabarit objekta.**

Gabarit je definisan postojećim elementima. Nakon izvršene rekonstrukcije, ukupan arhitektonski izgled objekta ne smije da odstupa od izvornog karaktera objekta.

#### **Nivelacija**

Nivelacija se određuje se na osnovu geodetskog snimka terena, odnosno niveleta postojećeg objekta.

#### **Krov**

Treba da bude onakav kakav je bio na staroj kući uz mogućnost primjene savremenih tehnologija u izradi krovne konstrukcije, izolacije i obloge kao i eventualne primjene fotonaponskih ćelija u krovnim ravnima. U slučaju da to nije moguće utvrditi, krov može da bude jednovodan ili dvovodan, logično uklopljen i povezan sa susjednim krovovima. Nagib krovova treba da bude usklađen sa nagibima krovova susjednih kuća. Streha širine 60cm treba da postoji samo nad zidovima gdje su vjenčanice, a nikako na kalkanima ili na zabatu. Na strehu se postavljaju konvencionalni kvadratni ili polukružni oluk odgovarajućeg presjeka. Nije dozvoljeno usjecanje krovne ravni radi stvaranja terasa u nivou potkrovlja, otvaranja videnica, badža i sl. Voda sa krova jednog objekta ne smije se slivati na drugi objekat i tuđu parcelu.

## **6. POTREBA IZRADE GEOLOŠKIH PODLOGA, POTREBA VRŠENJA GEOLOŠKIH ISTRAŽIVANJA, PREPORUKE ZA SMANJENJE UTICAJA I ZAŠTITU OD ZEMLJOTRESA**

Prije izrade tehničke dokumentacije investitor je obavezan da u skladu sa Članom 5. Zakona o geološkim istraživanjima ("Službeni list RCG" broj 28/93, 27/94, 42/94 i 26/07 i "Službeni list CG" broj 28/11) izraditi **Revidovani Projekat osnovnih geoloških istraživanja tla** za predmetnu lokaciju, u cilju utvrđivanja osnovnih geoloških uslova za projektovanje investicionih objekata. Geološka istraživanja, izradu projekta geoloških istraživanja i reviziju vrše privredna društva, odnosno druga pravna lica koja imaju licencu.

Za objekte veće od 1000m<sup>2</sup> ili sa 4 i više nadzemnih etaža, shodno članu 7. Zakona o geološkim istraživanjima ("Službeni list RCG" broj 28/93, 27/94, 42/94 i 26/07 i "Službeni list CG" broj 28/11) izraditi **Revidovani Projekat geoloških istraživanja tla za predmetnu lokaciju i Revidovani Elaborat o rezultatima izvršenih geoloških istraživanja**, kojima se detaljno određuju inženjersko-geološke, hidro-geološke i geomehaničke karakteristike temeljnog tla, geotehničke i seizmološke karakteristike terena i prikaz i ocjenu rezultata istraživanja sa obradom dobijenih podataka i zaključkom o uslovima i načinu fundiranja objekta na prostoru koji je istraživan.

Pri projektovanju objekata preporučuje se korišćenje propisa EUROCODES, naročito EUROCODE 8 - Projektni propis za zemljotresnu otpornost konstrukcija. Takođe se preporučuje zadržavanje postojećeg drveća i druge vegetacije na građevinskim parcelama, gdje god je to moguće, jer povoljno utiče na očuvanje stabilnosti terena.

U slučaju da je nagib terena  $\beta > 20^\circ$ , ako je dubina iskopa veća od  $H > 3\text{m}$ , ako je rastojanje do susjednog objekata manje od 2 visine iskopa, ako su sleganja veća od 5cm ili ako su prisutne podzemne vode, neophodno je uraditi **Projekat zaštite temeljne jame**.

Za svaki postojeći objekat kod koga se pristupa rekonstrukciji, nadziđivanjem ili dogradnjom, u Glavnom projektu shodno Članu 68. Zakona o planiranju prostora i izgradnji objekata ("Službeni list CG", br. 64/17 i 44/18, 63/18, 11/19, 82/20, 86/22 i 04/23) i dokazati: da je objekat fundiran na odgovarajući način, da uvećanje opterećenja na temelje neće izazvati štetne posljedice po objekat ili po susjedne objekte, saobraćajnice i instalacije, da odgovarajuće intervencije kao sanacione mjere na temeljima i terenu omogućuju prihvatanje dodatnih opterećenja, da objekat u konstruktivnom smislu može da podnese predviđene intervencije, da rekonstruisani objekat ima seizmičku stabilnost.

## **7. USLOVI ZA ZAŠTITU OD ELEMENTARNIH NEPOGODA I TEHNIČKO-TEHNOLOŠKIH I DRUGIH NESREĆA**

U cilju zaštite od elementarnih nepogoda postupiti u skladu sa Zakonom o zaštiti i spasavanju („Službeni list CG“ broj 13/07, 05/08, 86/09, 32/11, 54/16, 146/21 i 3/23) i Pravilnikom o mjerama zaštite od elementarnih nepogoda („Službeni list CG“ broj 79/04).

Projektnom dokumentacijom potrebno je predvideti propisane mere zaštite od požara za objekte sa 4 i više etaža i objekte za javnu upotrebu površine preko 400m<sup>2</sup> (hoteli, pansioni, sportske hale, tržni centri i slično), shodno članu 85, 86, 87, 88 i 89. Zakon o zaštiti i spašavanju („Službeni list CG“ broj 13/07, 05/08, 86/09, 32/11, 54/16, 146/21 i 3/23).

U cilju obezbjeđenja zaštite od požara primjeniti mjere propisane sledećim zakonima i propisima:

- Zakon o zaštiti i spašavanju („Sl. list CG“ broj 13/07, 05/08, 86/09, 32/11, 54/16, 146/21 i 3/23);
- Pravilnik o tehničkim normativima za hidrantsku mrežu za gašenje požara („Sl. list SFRJ“ broj 30/91);
- Pravilnik o tehničkim normativima za pristupne puteve, okretnice i uređene platee za vatrogasna vozila u blizini objekta povećanog rizika od požara („Sl. list SFRJ“ broj 8/95);
- Pravilnik o tehničkim normativima za zaštitu visokih objekata od požara („Sl. list SFRJ“ br. 7/84).

Garaža mora ispunjavati uslove propisane Pravilnikom o tehničkim zahtjevima za zaštitu garaža za putničke automobile od požara i eksplozija ("Službeni list CG" broj 09/12).

Elaboratom zaštite na radu, predvidjeti mjere zaštite na radu za objekte koji imaju jedan ili više poslovnih prostora kao i za rušenje postojećeg objekta bilo koje namjene, shodno Članu 9. Zakonu o zaštiti i zdravlju na radu („Službeni list CG“ broj 34/14 i 44/18). Pri izgradnji objekata poslodavac koji izvodi radove dužan je da izradi Elaborat o uređenju gradilišta u skladu sa Pravilnikom o sadržaju Elaborata o uređenju gradilišta ("Službeni list RCG" broj 04/99).

Aktivnosti od interesa za odbranu sprovoditi na osnovu Zakona o odbrani ("Službeni list RCG" 47/2007 i „Službeni list CG“ br. 86/2009, 88/2009, 25/2010, 40/2011, 14/2012, 2/2017, 46/2019 i 74/2020)) i podzakonskih akata koja prizlaze iz ovog zakona.

## **8. USLOVI ZA ARHITEKTONSKO OBLIKOVANJE**

Novu izgradnju treba planirati na način da se ne naruši tradicionalni duh i prirodni ambijent, već doprinijeti da se postojeći fond uz interpolaciju novih objekata koristi na savremen način koji omogućava komfor u načinu života i turističkoj namjeni.

**Opšti uslovi za materijalizaciju i oblikovanje objekata** - Arhitektonsko oblikovanje objekata mora se prilagoditi postojećem ambijentu i planiranoj namjeni. Objekti se mogu oblikovati u skladu sa lokalnim tradicionalnim oblicima, bojama i materijalima, poštujući načela kontekstualnosti prostora.

Slijedeći savremeni razvoj arhitektonske i urbanističke misli, uz odgovarajući kritički pristup, dozvoljena su i arhitektonska rješenja u kojima se polazeći od izvornih vrijednosti graditeljske baštine određene sredine, ne preuzimajući direktno oblike starih estetika, ostvaruju nove vrijednosti koje predstavljaju logičan kontinuitet u istorijskom razvoju arhitekture, interpretirajući tradicionalne elemente savremenim oblikovnim izrazom. Bliži uslovi za primjenu savremenog oblikovanja i materijalizacije novih objekata, moraju se propisati daljim planskih razradama, u zavisnosti od planirane koncepcije uređenja prostora. (tekstualni dio PPPNOP, Poglavlje 26.8.3. strana 250)

Bliže smjernice materijalizacije i oblikovanja objekta date su u tački 5. (Pravila regulacije) ovih UTU.

U cilju stimulisanja primjene lokalnog kamena za obradu fasada, Opština Budva je, Odlukom o naknadi za komunalno opremanje gradskog zemljišta („Službeni list CG – opštinski propisi“, broj 01/15), predvidjela da se naknada umanjuje za 15€ po 1m<sup>2</sup> ugrađene kamene fasade.

## **9. USLOVI ZA PEJZAŽNO OBLIKOVANJE URBANISTIČKE PARCELE**

Dvorište oko objekta treba da bude parterno arhitektonski riješeno. Pod tim se podrazumjeva prilagođavanje funkcija, oblika i konstruktivnih elemenata dvorišta prirodnim odlikama terena, prizemlju samog objekta. To podrazumijeva i primjenu podzida, suvomeđa, ogradnih zidova, stepenica, rampi i sličnih elemenata tradicionalne arhitekture partera koji moraju da budu urađeni u kamenu.

Pri izboru sadnog materijala voditi računa o vizurama, spratnosti i arhitekturi objekata, koloritu zelenila, vremenu cvjetanja i sl. Pri parternom uređenju, prednost dati mediteranskom autohtonom parternom zelenilu u kome dominiraju kadulja, ruzmarin, lavanda, žukva i bršljan.

Posebnu ambijentalnu vrijednost čine zone tzv. "potkunjica" - tradicionalnih seoskih bašti, ispod sela koja predstavljaju jedinstven pejzažni i kulturni element predjela koje treba sačuvati i unaprijediti u postojećoj formi. To može biti osim izvora prihoda i dodatna atrakcija u agroturističkoj ponudi. (tekstualni dio PPPNOP, Poglavlje 26.3 Opšta pravila za ruralna naselja, strana 242)

## **10. USLOVI ZA IZGRADNJU / POSTAVLJANJE / RUŠENJE POMOĆNIH OBJEKATA**

U skladu sa članom 223 važećeg zakona, propisi jedinice lokalne samouprave, kojima se uređuju pomoćni objekti, primjenjivaće se do donošenja Plana generalne regulacije Crne Gore.

Postupak pribavljanja odobrenja za postavljanje ili građenje pomoćnih objekata uređen je Odlukom o postavljanju, odnosno građenju i uklanjanju pomoćnih objekata („Službeni list CG – opštinski propisi“ br. 21/14 i 66/23). Shodno članu 2. Odluke, pomoćni objekti svrstavaju se u pet tipova:

- tip 1 pomoćni objekti koji čine funkcionalnu i ekonomsku cjelinu sa objektom čijem korišćenju služe, kao što su: podzemne i nadzemne garaže, ostave, ljetnje kuhinje, portirnice;
- tip 2 pomoćni objekti infrastrukture, kao što su: septičke bio-jame, bunari, cisterne za vodu, rezervoari, bistjerne, kotlanice, plinski sistemi;
- tip 3 pomoćni objekti uređenja terena, kao što su: ograde, potporni zidovi, otvoreni bazeni, pergole;
- tip 4 pomoćni objekti u funkciji zaštite i valorizacije nepokretnih kulturnih dobara (zaštitne konstrukcije, centri za posjetioce, info pultovi, prostori za prezentacije);
- tip 5 ekonomski objekti na poljoprivrednom gazdinstvu (objekti za gajenje životinja, prateći objekti za gajenje životinja, objekti za skladištenje stočne hrane, objekti za smještaj poljoprivredne mehanizacije, alata i oruđa, objekti za skladištenje poljoprivrednih proizvoda i drugi slični objekti).



## **11. USLOVI I MJERE ZA ZAŠTITU ŽIVOTNE SREDINE**

U skladu sa članom 40. Zakona o zaštiti prirode („Službeni list CG“ br.54/16), za izgradnju / rekonstrukciju objekta koji se nalazi u zaštićenom području prirode, a koji ne podliježe procjeni uticaja na životnu sredinu u skladu sa posebnim propisima, ocijeni prihvatljivosti, koje nisu utvrđene planom upravljanja, potrebno je od Agencije za zaštitu prirode pribavit dozvolu.

Za turističke objekte površine veće od 1000m<sup>2</sup>, stambeno-poslovne objekte koji imaju više od 1000m<sup>2</sup> poslovnog prostora i garaže sa više od 200 parking mesta, shodno Zakonu o procjeni uticaja na životnu sredinu („Službeni list CG“ br. 75/18) i Uredbi o projektima za koje se vrši procjena uticaja na životnu sredinu („Službeni list RCG“ br. 20/07), neophodna je izrada Elaborata o proceni uticaja na životnu sredinu.

Shodno Zakonu o procjeni uticaja na životnu sredinu („Službeni list CG“ broj 75/18) i Uredbi o projektima za koje se vrši procjena uticaja na životnu sredinu („Službeni list RCG“ 20/07 i „Službeni list CG“ broj 47/13, 53/14 i 37/18),, i podnijeti zahtjev za procijenu potrebe izrade Elaborata o proceni uticaja na životnu sredinu.

Za objekte za koje nije propisana obaveza izrade procjene uticaja na životnu sredinu, potrebno je u projektnoj dokumentaciji predvideti mere zaštite od buke u skladu sa članom 19. Zakona o zaštiti od buke u životnoj sredini („Službeni list CG“ br. 28/11) i Pravilniku o zvučnoj zaštiti zgrada („Službeni list CG“ br. 50/16).

Na lokalitetu nalazi se jedan broj pojedinačnih primjeraka i niz grupa maslina. Masline i maslinjaci su zaštićeni Zakonom o maslinarstvu i maslinovom ulju. Maslinjaci, kao najvažniji i ambijentalno najdragocjeniji dio potkunjica (tradicionalne seoske bašte), čuvaju se u postojećoj formi, sa izvornim suvomeđama i terasama. Nije dozvoljena izgradnja staza ili betoniranje ovih površina. Suvomeđe, suhozidi, podzidi i terase se ne smiju rušiti. Dozvoljena je njihova rekonstrukcija isključivo tradicionalnim načinom zidanja (u suvo).

Obavezno je da se sve masline sačuvaju, a da se pojedina stabla maslina i drugi vrijedni primjerci zelenila, ukoliko je to zaista neophodno, presade na novu poziciju u okviru iste urbanističke parcele uz neophodno pribavljanje odobrenja. Odobrenje za presađivanje maslina u maslinjaku izdaje organ lokalne uprave nadležan za poslove poljoprivrede – Sekretarijat za privredu opštine Budva, u roku od 30 dana od dana podnošenja zahtjeva za presađivanje. Sjećenje i presađivanje maslina starih preko 100 godina je zabranjeno na osnovu člana 15. Zakona o maslinarstvu i maslinovom ulju („Službeni list CG“, 45/14 i 39/16).

Kada su u pitanju zaštićene biljne i životinjske vrste postupati u skladu sa Rješenjem o stavljanju pod zaštitu rijetkih, prorijeđenih, endemičnih i ugroženih biljnih i životinjskih vrsta („Službeni list SRCG“, 36/82) i Rješenjem o stavljanju pod zaštitu pojedinih biljnih i životinjskih vrsta („Službeni list RCG“ broj 76/06). Rješenje je dostupno na sajtu Agencije za zaštitu životne sredine: [www.epa.org.me](http://www.epa.org.me)

Ukoliko sa prilikom iskopa terena za izgradnju saobraćajnica i objekata naiđe na eventualne paleontološke ili mineraloške nalaze, koji predstavljaju geonasljeđe, obavezno je prekinuti radove, obavjestiti Agenciju, kako bi njihovi stručnjaci prikupili nalaze, odnosno izvršili neophodna istraživanja.

## **12. USLOVI I MJERE ZAŠTITE NEPOKRETNIH OBJEKATA UPISANIH U REGISTAR KULTURNIH DOBARA CRNE GORE I NJIHOVE ZAŠTIĆENE OKOLINE**

U okviru predmetne lokacije, nema objekata koji su u popisu registrovanih spomenika kulture.

U slučaju kada se u okviru predmetne lokacije nalazi ili je u neposrednoj blizini registrovani spomenik kulture, prema kome se treba upravljati shodno Zakonu o zaštiti kulturnih dobara ("Službeni list CG" br. 49/10 i 40/11, 44/17), ovaj Sekretarijat po službenoj dužnosti pribavlja konzervatorske uslove u skladu sa članom 102 Zakona o zaštiti kulturnih dobara. Konzervatorski uslovi čine osnov za izradu konzervatorskog projekta u skladu sa članom 103 istog zakona. Na konzervatorski projekat se pribavlja saglasnost Uprave za zaštitu kulturnih dobara Crne Gore.

### **13. POTREBA IZRADE URBANISTIČKOG PROJEKTA**

Za naselja i dijelove naselja koji predstavljaju nepokretna kulturna dobra od međunarodnog i nacionalnog značaja je obavezno donošenje urbanističkog projekta, što nije slučaj u ovom predmetu.

### **14. USLOVI ZA PRIKLJUČENJE OBJEKATA NA INFRASTRUKTURU I POSEBNI TEHNIČKI USLOVI**

Prikazani su na izvodima iz PPPNOP-a: karta hidrotehničke, elektroenergetske i elektronske infrastrukture. Detaljnije tehničke uslove za priključenje ovaj Sekretarijat, po službenoj dužnosti, pribavlja za investitora.

Prilikom projektovanja, obaveza Projektanta je da poštuje tehničke preporuke EPCG koje su dostupne na sajtu [www.epcg.me](http://www.epcg.me).

Prilikom izrade tehničke dokumentacije elektronske komunikac. infrastrukt. poštovati:

- Zakon o elektronskim komunikacijama („Sl. list CG“ br. 40/13)
- Pravilnik o širini zaštitnih zona i vrsti radio koridora u kojima nije dopušteno planiranje i gradnja drugih objekata („Sl. list CG“ broj 33/14)
- Pravilnik o tehničkim i drugim uslovima za priključenje, izgradnju i korišćenje elektronske komunikacione mreže, elektronske komunikacione infrastrukture i povezane opreme („Sl. list CG“ br. 59/15)
- Pravilnik o zajedničkom korišćenju elektronske komunikacione infrastrukture i povezane opreme („Sl. list CG“ broj 52/14).

Takođe koristiti sledeće:

- sajt na kome se nalaze relevantni propisi u skladu sa kojim se obavlja izrada tehničke dokumentacije [www.ekip.me/regulativa/](http://www.ekip.me/regulativa/);
- sajt na kome Agencija objavljuje podatke o postojećem stanju elektronske komunikacione infrastrukture <http://ekinfrastuktura.ekip.me/ekip.me> kao i adresu web portala <http://ekinfrastuktura.ekip.me/ekip/login.jsp> preko koga sve zainteresovane strane od Agencije za telekomunikacije i poštansku djelatnost mogu da zatraže otvaranje korisničkog naloga, kako bi pristupili georeferenciranoj bazi podataka elektronske komunikacione infrastrukture.

Vodovodne i kanalizacione, elektro i tk instalacije u objektu i izvan njega projektovati u skladu sa važećim propisima i standardima, a priključenje objekta na naseljske infrastrukturne sisteme projektovati prema uslovima dobijenim od nadležnih javnih preduzeća i tretirati ih kroz idejna rješenja urbanističke parcele.

U slučaju kada je za predmetnu parcelu planom predviđen prilaz sa magistralnog puta, ovaj Sekretarijat po službenoj dužnosti, za investitora traži i tehničke uslove od Uprave za saobraćaj, shodno članu 16. Zakona o putevima ("Službeni list RCG" broj 82/20).

U slučaju kada se u okviru predmetne urbanističke parcele nalazi zaštitni pojas ili cjevovod regionalnog vodovoda, ovaj Sekretarijat po službenoj dužnosti, za investitora traži i tehničke uslove od Regionalnog vodovoda Crnogorsko primorje. Na osnovu člana 32 Pravilnika o određivanju i održavanju zona i



pojaseva sanitarne zaštite i ograničenjima u tim zonama ("Službeni list CG" br. 66/09), pojas sanitarne zaštite određuje se oko glavnih cjevovoda i u zavisnosti od konfiguracije terena iznosi 2,0m od osovine cjevovoda sa obje strane. U pojasu zaštite nije dozvoljena izgradnja objekata, postavljanje uređaja i vršenje radnji koje na bilo koji način mogu zagaditi vodu ili ugroziti stabilnost cjevovoda.

Sastavni dio ovih urbanističko tehničkih uslova su posebni uslovi za izradu projektne dokumentacije izdati od strane nadležnih službi – DOO Vodovod i kanalizacija Budve.

## 15. USLOVI ZA OBJEKTE KOJI MOGU DA UTIČU NA PROMJENE U VODNOM REŽIMU

Investitor je dužan da radi izrade tehničke dokumentacije za izgradnju novog ili rekonstrukciju postojećeg objekta I izvođenje geoloških istraživanja i drugih radnji koje mogu trajno, povremeno ili privremeno uticati na promjene u vodnom režimu pribaviti vodne uslove , u skladu sa članom 114 Zakona o vodama ("Službeni list RCG" br. 27/07, "Službeni list CG" br. 73/10, 32/11, 47/11, 48/11 I 52/16). Pribavljanje vodnih uslova nije potrebno za korišćenje vode koja ne prelazi obim opšte upotrebe vode i u slučaju kada novi ili rekonstruisani stambeni objekat ili manji poslovni I drugi objekat (koji se gradi u skladu sa odgovarajućim prostornim planskim dokumentom) koji se priključuje na Javni vodovod I kanalizaciju, a vodu za potrebe objekta koristi samo za piće I sanitarne potrebe.

## 16. USLOVI ZA OBJEKTE KOJI MOGU DA UTIČU NA BEZBJEDNOST VAZDUŠNOG SAOBRAĆAJA

U okviru lokacije ne postoji zona ograničenja prepreka aerodroma. Za privremene ili stalne objekte ili djelove objekta, van zone ograničenja prepreka aerodroma, čija je visina veća od 45m, potrebno je od Agencije za civilno vazduhoplovstvo Crne Gore dobiti saglasnost za izgradnju I postavljanje, kao I uslove za označavanje i održavanje. (Sigurnosni nalog broj 2016/001 rev 00, datum stupanja na snagu 01.08.2016.godine).

## 17. SAOBRAĆAJNI USLOVI

Parcela mora imati obezbjeđen kolski pristup sa gradske saobraćajnice ili javnog puta. Izuzetno, u starim gradskim jezgrima u kojima ne postoji mogućnost obezbjeđivanja kolskog pristupa, parceli se može obezbjeđiti samo pješački pristup sa gradske saobraćajnice ili javnog puta (član 51 Zakona o planiranju prostora i izgradnji objekata).

Parkiranje vozila *neophodno je rješavati* isključivo uz objekte na pripadajućim parcelama, prema zahtjevima koji proističu iz namjene objekata, a u skladu sa važećim standardima i normativima, na otvorenim/površinskim parkiralištima ili u garažama na pripadajućoj parceli a prema normativima datim ovim Planom i to, kako za putnička vozila tako i za autobuse i teretna vozila a sve saglasno "Pravilniku o bližem sadržaju i formi planskog dokumenta, kriterijumima namjene površina, elementima urbanističke regulacije i jedinstvenim grafičkim simbolima", (Službeni list CG broj 24/10).

<b>Normativi za proračun potrebnog broja parking mjesta</b>		
<b>Namjena</b>	<b>Br. parking mjesta</b>	<b>Jedinica</b>
Stanovanje novo (rezidenti, vikendice)	1,3 pm	stan
Stanovanje postojeće	1,0 pm	stan

(izvod iz tekstualnog dijela PPPNOP, str. 119)

## 18. USLOVI ZA NESMETANO KRETANJE INVALIDNIH LICA

Obezbijediti nesmetani pristup, kretanje, boravak i rad lica smanjene pokretljivosti, shodno Pravilniku o bližim uslovima i načinu prilagođavanja objekata za pristup i kretanje lica smanjene pokretljivosti i lica sa invaliditetom („Službeni list Crne Gore" br. 48/13 i 44/15).

## **19. USLOVI ZA RACIONALNO KORIŠĆENJE ENERGIJE**

Shodno Zakonu o energetskej efikasnosti („Službeni list CG“ broj 29/10 i 40/11) i Pravilniku o minimalnim zahtjevima energetske efikasnosti zgrada („Službeni list CG“ broj 47/24) projektovanjem i izgradnjom objekata treba postići smanjenje gubitaka toplote iz objekata, poboljšanje toplotne izolacije spoljnih elemenata, povećanje toplotne efikasnosti pravilnom orijentacijom objekata i korišćenjem sunčeve energije, korišćenje obnovljivih izvora energije, te povećanje energetske efikasnosti sisteme grejanja.

Sadržaj Elaborata energetske efikasnosti objekta propisan je Pravilnikom o sadržaju elaborata energetske efikasnosti zgrada („Službeni list CG“ broj 47/13).

Analizirati lokaciju, orijentaciju i oblik kuće. Primjeniti visok nivo toplotne izolacije kompletnog spoljnog omotača objekta i izbjegavati toplotne mostove. U cilju racionalnog korišćenja energije treba iskoristiti sve mogućnosti smanjenja korišćenja energije u objektima. Pri izgradnji objekata koristiti savremene termoizolacione materijale, kako bi se smanjila potrošnja toplotne energije.

Iskoristiti toplotne dobitke od sunca i zaštititi se od pretjeranog osunčanja. Koristiti održive sisteme protiv pretjerane insolacije – zasjena škurama, pergolama, zelenilom i slično, kako bi se smanjila potrošnja energije za vještačku klimatizaciju. Drvoredima i gustim zasadima smanjiti uticaj vjetra i obezbjediti neophodnu zasjenu u letnjim mjesecima. Nisko energetske tehnologije za grijanje i hlađenje se trebaju koristiti gdje god je to moguće. Pri proračunu koeficijenata prolaza toplote objekata uzeti vrijednosti za 30-25% niže od maksimalno dozvoljenih vrijednosti dozvoljenih za ovu klimatsku zonu.

Sunčani kolektori treba da budu skladno oblikovani i ukomponovani na najmanje uočljivim mjestima na objektu. Koristiti održive sisteme protiv prekomjerne insolacije (zasjenu škurama, građevinskim elementima, zelenilom i slično) kako bi se smanjila potrošnja energije za vještačku klimatizaciju. održivost fotovoltacionih ćelija treba ispitati u svrhu snadbjevanja niskonaponskom strujom za rasvjetu naselja, kao i druge mogućnosti, poput punjenja električnih vozila.

U cilju stimulanja izgradnje energetski efikasnih objekata koji koriste solarnu energiju, Opština Budva je, Odlukom o naknadi za komunalno opremanje gradskog zemljišta (Službeni list CG – opštinski propisi, broj 01/15), predvidjela da se naknada umanjuje za 200€ po 1m<sup>2</sup> ugrađenog solarnog kolektora – panela.

Neposredna blizina mora uslovljava relativno mala godišnja kolebanja temperature vazduha – godišnja temperatura amplituda iznosi 16,4°C. Ipak ističe se visoka temperatura ljetnjih mjeseci u toku kojih se javlja prosječno 25 dana sa žegom (30°C i više). Za potrebe proračuna koristiti podatke Hidrometeorološkog zavoda o klimatskim i hidrološkim karakteristikama zone u kojoj se nalazi predmetna lokacija.

## **20. USLOVI ZA ODVOŽENJE ČVRSTOG OTPADA**

Mjesta za postavljanje kontejnera za smeća i način odvoženja čvrstog otpada predvidjeti u saradnji sa DOO Komunalno Budva.

U skladu sa mogućnostima lokacije, mjesta za postavljanje kontejnera za smeće predvideti na katastarskoj parceli. Pri tome voditi računa o porastu broja korisnika prostora tokom ljetnjih mjeseci, pa stoga broj kontejnera i periodiku njihovog pražnjenja prilagoditi količini smeća. Nije dozvoljeno postavljanje kontejnera na površinama namijenjenim za parkiranje vozila. Mjesta za postavljanje kontejnera za smeće trebaju biti što bliže javnim saobraćajnicama uz minimalnu denivelaciju (bez ivičnjaka) u odnosu na saobraćajnicu, sa padom od 5 % prema saobraćajnici. Niše za postavljanje

kontejnera za smeće moguće je sa tri strane vizuelno izolovati zelenilom ili zidanim ogradama čija visina ne može biti veća od 1,50 m.

## 21. MOGUĆNOST FAZNE IZGRADNJE

### Za objekat:

Na osnovu Zakona o planiranju prostora i izgradnji objekata i člana 76 kroz izradu idejnog rješenja može se odrediti faznost gradnje (tehničko-tehnološka i funkcionalna cjelina) objekata. Dozvoljena je fazna izgradnja, tako da konačno izgrađeni objekat ne prelazi maksimalne propisane površine pod objektom i spratnost, a ove vrijednosti mogu biti i manje.

## 22. NAPOMENA

Tekstualni i grafički dio predmetnih planova, kojim su propisani način izgradnje objekata, uslovi za priključenje na infrastrukturu i uslovi za uređenje urbanističke parcele, sastavni su dio urbanističko-tehničkih uslova i dostupni su na sajtu

<https://lamp.gov.me/PlanningDocument?m=BD> i [www.budva.me](http://www.budva.me)

**Direktna implementacija, odnosno izdavanje UTU iz ovog Plana moguća je za: „rekonstrukciju/ obnovu objekata u postojećim gabaritima“.** (tekstualni dio PPPNOP, Poglavlje 36. strana 298)

Investitor može graditi objekat na osnovu prijave, kod nadležne Urbanističko-građevinske inspekcije i sledeće dokumentacije propisane članom 91 važećeg zakona i PPPNOP-om:

- Saglasnost glavnog gradskog arhitekta na idejno rješenje
- Ovjerenog glavnog projekta
- Izveštaja o pozitivnoj reviziji glavnog projekta
- Dokaza o osiguranju od odgovornosti projektanta koji je izradio odnosno revidenta koji je revidovao glavni projekat u skladu sa Zakonom o planiranju prostora i izgradnji objekata i Uredbi o minimalnoj sumi osiguranja od profesionalne odgovornosti u oblasti izgradnje objekata (Sl. list CG broj 68/17)
- Ugovora o angažovanju izvođača radova
- Ugovora o angažovanju stručnog nadzora
- Dokaza o pravu svojine na zemljištu, odnosno drugom pravu na građenje na zemljištu ili dokaz o pravu svojine na objektu, odnosno drugom pravu na građenje, ako se radi o rekonstrukciji objekta

Sadržaj idejnog rješenja definisan je Stručnim uputsvom Ministarstava održivog razvoja i turizma, broj 101-26/99 od 14.03.2018.godine. Način podnošenja zahtjeva glavnom državnom arhitekti, za davanje saglasnosti na idejno rješenje preciziran je Obavještenjem MORT-a od 21.12.2017.godine.

Idejni odnosno glavni projekat, mora biti urađen u skladu sa članom 7 Pravilnika o načinu izrade i sadržini tehničke dokumentacije ("Službeni list CG" broj 44/18 i 43/19) u elektronskoj formi plus 1 primjerak u analognoj formi za potrebe izvođenja radova na gradilištu.

Shodno Članu 74, stav 5 i 8 Zakona o planiranju prostora i izgradnji objekata ("Službeni list CG" broj 64/17, 44/18, 63/18, 11/19, 82/20, 86/22 i 04/23), u slučaju da organ za izdavanje posebnih tehničkih uslova / vodnih uslova / konzervatorskih uslova ne odgovori na službeni zahtjev ovog Sekretarijata u roku od 15 dana od dana prijema zahtjeva, smatraće se da je saglasan sa urbanističko-tehničkim uslovima utvrđenim na osnovu planskog dokumenta.

### 23. PRILOZI

Kopije i preklopi grafičkih priloga PPPNOP-a sa digitalnim katastrom,  
List nepokretnosti, Kopija katastarskog plana,  
Uvjerenje Uprave za katastar i državnu imovinu  
Tehnički uslovi DOO Vodovod i Kanalizacija Budva

Samostalna savjetnica I za urbanizam,  
arch. Maja Tišma dipl.inž.



Dostavljeno:

- Podnosiocu zahtjeva
- Urbanističko-građevinskoj inspekciji
- a/a



UPRAVA ZA NEKRETNINE  
PODRUČNA JEDINICA BUDVA

85310 Budva, Crna Gora  
tel. +382 33 451 147  
fax. +382 33 451 147  
www.budva@uzn.gov.me

Broj: 917-104-DJ-1328/24  
07.11.2024 godine

**Obradović Danilo**

Uprava za nekretnine rješavajući po zahtjevu stranke, a na osnovu člana 33. Zakona o upravnom postupku ("Službeni list RCG", br. 37/17), izdaje

### U V J E R E N J E

Kojim se potvrđuje da na foto-skicama iz 1970 godine postoji objekat na kat.parceli 2345 KO Maine.

Kat. parcela 2345 KO Maine je bila upisana u posjedovnom listu broj 74 KO Maine, po kulturi dvorište 149 m<sup>2</sup> i kuća 56 m<sup>2</sup>, stanje na kraju 1981 godine.

Obradila  
Vesna Purić



Načelnica  
Sonja Tomašević



CRNA GORA  
UPRAVA ZA NEKRETNINE  
PODRUČNA JEDINICA: BUDVA  
Broj: 917-104-DJ-96/25  
Datum: 06.02.2025.



Katastarska opština: MAINE  
Broj lista nepokretnosti:  
Broj plana: 7  
Parcela: 2345.

# KOPIJA PLANA

Razmjera 1: 2500



4  
685  
250  
6  
570  
250

4  
685  
250  
6  
570  
500



4  
685  
250  
6  
570  
250

4  
685  
000  
6  
570  
500



IZVOD IZ DIGITALNOG PLANA

Obradio:

*Puzic*

Ovjerava  
Službeno lice:



UPRAVA ZA NEKRETNINE

CRNA GORA

PODRUČNA JEDINICA  
BUDVA

Broj: 104-919-2147/2025

Datum: 04.02.2025.

KO: MAINE

Na osnovu člana 173 Zakona o državnom premjeru i katastru nepokretnosti ("Sl. list RCG" br. 29/07, "Sl. list CG" br. 73/10, 032/11, 040/11, 043/15, 037/17 i 17/18), postupajući po zahtjevu OBRADOVIĆ DANILO, , za potrebe UT USLOVI izdaje se

LIST NEPOKRETNOSTI 1447 - IZVOD

Podaci o parcelama									
Broj	Podbroj	Broj zgrade	Plan Skica	Datum upisa	Potes ili ulica i kućni broj	Način korišćenja Osnov sticanja	Bon. klasa	Površina m <sup>2</sup>	Prihod
2345			7 7/24	23/07/2024	MARKOVIĆI	Dvorište KUPOVINA		134	0.00
2345		1	7 10	26/03/2018	MARKOVIĆI	Ruševina porodične stam.zgrade KUPOVINA		56	0.00
								190	0.00

Podaci o vlasniku ili nosiocu			
Matični broj - ID broj	Naziv nosioca prava - adresa i mjesto	Osnov prava	Obim prava
	OBRADOVIĆ IVAN DANILO MARKOVIĆI BB , BUDVA BUDVA	Svojina	1/1

Podaci o objektima i posebnim djelovima						
Broj	Podbroj	Broj zgrade	Način korišćenja Osnov sticanja Sobnost	PD Godina izgradnje	Spratnost/ Sprat Površina	Prava Vlasnik ili nosilac prava Adresa, Mjesto
2345		1	Ruševina porodične stam.zgrade KUPOVINA	905	P 56	Svojina OBRADOVIĆ IVAN DANILO MARKOVIĆI BB , BUDVA BUDVA 1/1
2345		1	Nestambeni prostor KUPOVINA Tri sobe	1	P 56	Svojina OBRADOVIĆ IVAN DANILO MARKOVIĆI BB , BUDVA BUDVA 1/1

Ne postoje tereti i ograničenja.

Taksa naplaćena na osnovu Tarifnog broja 1, Zakona o administrativnim taksama ("Sl.list CG, br. 18/19) u iznosu od 2 eura. Naknada za korišćenje podataka premjera, katastra nepokretnosti i usluga, naplaćena na osnovu člana 174 Zakona o državnom premjeru i katastru nepokretnosti ("Sl. list RCG" br. 29/07, "Sl. list CG" br. 73/10, 032/11, 040/11, 043/15, 037/17 i 17/18) u iznosu od 3 eura.

u Načelnica: 4



Tomasević Sonja, dipl.ing.geodezije

Datum i vrijeme: 04.02.2025. 10:15:20

1 / 2



9282552




## SPISAK PODNIJETIH ZAHTIJEVA NA NEPOKRETNOSTIMA

Br. parcele podbroj	Zgrada	Predmet	Datum i vrijeme	Podnosilac	Sadržina
	PD				
2345/0		104-2-919-3504/1-2023	26.05.2023 09:47	IVAN OBRADOVIĆ	ZA UPIS PO PRESUDI U LN 1151 1447 1351 KO MAINE NA KP 2344 2345 2346

UPRAVA ZA NEKRETNINE  
CRNA GORA

Datum i vrijeme: 04.02.2025. 10:15:20

2 / 2



**IZVOD IZ PPPNOP CG**  
(Službeni list CG br. 256/18)

**14 Plan namjene površina**  
R 1:1000

Samostalna savjetnica I za urbanizam  
arch. Maja Tišma, dipl.inž.



Budva, 05.02.2025. god.



### LEGENDA

#### Granice

- Državna granica
- Granica opština
- Granica zahvata PPPN OP
- Unutrašnje morske vode
- Obalna linija
- Granica Morskog dobra
- Sektori
- Linija odmaka 100m
- Linija odmaka 1000m
- Pojas izmeđ 100 i 1000m namjena turizam

#### Mreža naselja

- Centar posebnog značaja (Centar)
- Centar regionalnog značaja (Centar lokalnog značaja)
- Značajni lokalni centar (Rijeka, Igalo, Rižan, Perast, Račevani i Dubrovnik, Dubrovnik i Utvačar)
- Lokalni centar (Dubrovnik, Kula, Šibenik, Dugi Otok, Šibenik, Dubrovnik i Utvačar)
- Pomoćna mreža naselja (Rijeka, Igalo, Rižan, Perast, Račevani, Dubrovnik, Dubrovnik i Utvačar, Zadar, Šibenik, ...)

### NAMJENA POVRŠINA

- Postojeća izgrađenost
- 1. Površine naselja
- Detaljna razrada u okviru plana
- Posebne površine za turizam (Ostrove Sveti Marko, Ostrove Sveti Štjefan i Ostrovo Bračula)
- Bivše vojnne lokacije predviđene za potencijalnu tu rističku valorizaciju
- Lokacije za ruralni razvoj

Indikator za turističke zone od D1 - D6

- Zone unutar zaštićenih cjelina - UNESCO D1
- Zone unutar područja od posebnog prirodnog i kulturnog značaja - D2
- Zone bez posebne zaštite i izgrađeni turistički predjeli - D3
- Zone u ruralnim područjima - D4
- Ostale turističke zone - D6

#### 4. Površine za sport i rekreaciju

- Lokacije za golf terene (na osnovu strategije razvoja golfa Crne Gore)
- Površine za golf terene (prema planskoj dokumentaciji)
- Površine za sport i rekreaciju
- Internacionalni ronilački centar
- Regionalni zdravstveni centar

#### 5. Površine za industriju i proizvodnju

- Površine za industriju i proizvodnju

#### 6. Poljoprivredne površine

- Intenzivne poljoprivredne površine (osobno zemljište)
- Posebna područja poljoprivrede (osobno zemljište)
- Ostale poljoprivredne površine (osobno zemljište)
- Lokacija za marikulturu

#### 7. Šumske površine

- Šumske površine
- Park šume

#### 8. Vodne površine

- Površina unutrašnjeg mora
- Površina teritorijalnog mora
- Površina epikontinentalnog pojasa
- Solita i solane
- Zastanjene vode u šća za rijeke koje se ulivaju u more
- Jezera
- Rijeka

#### 9. Ostale prirodne površine

- Ostale prirodne površine
- Stjenoviti obale (grubni, stjen, gvoz)
- Plaže

#### 10. Površine posebne namjene i specijalni razini korišćenja

- Površine za obradu, sanaciju i skladištenje otpada (Dopruga Mlaka i Dubovi Dva)
- Koncesiona područja
- Ležišta mineralnih sirovina i površine eksploatacijskih poja
- Granica naftonosnog litora žnog poja
- Duboke istra žne bušotine
- Oštećeni prirodni ili kulturni pejzaži - preoblikovanje PO
- Površine za potrebe odbrane

#### Kulturna dobra

- Zaštićeno područje Kotora (strogi režim i bufer zona)
- Predložena granica zaštite i granica zaštićene okoline (vidljivost kulturnih pejzaža, arheoloških rezervata ruralnih cjelina i infrastrukturnih veći objekata (putevi))
- Granica Urbanog jezgra Starog grada sa podgrađima
- Vizuelne ose (HIA studija) ruralnih cjelina i infrastrukturnih veći objekata (putevi)
- Granica Urbanog jezgra Starog grada sa podgrađima
- Vizuelne ose (HIA studija)

## PPN za Obalno područje Crne Gore do 2030.

Naziv gr. priloga:  
**PLAN NAMJENE POVRŠINA**

Naručilac:	Oznaka severa:
<b>MINISTARSTVO ODRŽIVOG RAZVOJA I TURIZMA</b>	
Odrađivač: 	Razmjera: <b>R 1:50000</b> Br. priloga: <b>14</b>
Podgorica	Zagreb

### 11. Površine tehničke infrastrukture

#### Elementi transportnog sistema

- Autoput
- Autoput - alternativna trasa
- "Brza saobraćajnica"
- Diverziona raskrsnica
- Magistralni put
- Regionalni put
- Lokalni/optimalni put
- Ostali putevi/staze
- Eurovelo B
- Željeznička pruga
- Aerodrom
- Letjebište
- Drip zona
- Stalni granični prelaz
- Međunarodna luka
- Lokalna luka
- Marina
- Sidrište
- Kruzer terminal
- Terminal integralnog transporta
- Trayekt
- Pristan
- Stalni granični pomorski prelaz
- Sezonski granični pomorski prelaz
- Stalni granični vazdušni prelaz
- Kanal Bojana - Port Miensu
- Plovidni put kroz Bokvi Kotorsku
- Istočno Jadranski plovidni put

- Trasa planiranog dalekovoda 400kV
- Lokacija predviđena za konvertorsko postrojenje (pomoćna napajanja (MPP))
- Tačka izlaska kabla iz mora
- Solarne farme (strategija)
- Vjetroelektrane
- Potencijalne lokacije za vjetroelektrane


<ul style="list-style-type: none"> <li>1. "Plovidni put kroz Bokvi Kotorsku"</li> <li>2. "Plovidni put kroz Bokvi Kotorsku"</li> <li>3. "Plovidni put kroz Bokvi Kotorsku"</li> <li>4. "Plovidni put kroz Bokvi Kotorsku"</li> <li>5. "Plovidni put kroz Bokvi Kotorsku"</li> <li>6. "Plovidni put kroz Bokvi Kotorsku"</li> <li>7. "Plovidni put kroz Bokvi Kotorsku"</li> <li>8. "Plovidni put kroz Bokvi Kotorsku"</li> <li>9. "Plovidni put kroz Bokvi Kotorsku"</li> <li>10. "Plovidni put kroz Bokvi Kotorsku"</li> </ul>	<ul style="list-style-type: none"> <li>11. "Plovidni put kroz Bokvi Kotorsku"</li> <li>12. "Plovidni put kroz Bokvi Kotorsku"</li> <li>13. "Plovidni put kroz Bokvi Kotorsku"</li> <li>14. "Plovidni put kroz Bokvi Kotorsku"</li> <li>15. "Plovidni put kroz Bokvi Kotorsku"</li> <li>16. "Plovidni put kroz Bokvi Kotorsku"</li> <li>17. "Plovidni put kroz Bokvi Kotorsku"</li> <li>18. "Plovidni put kroz Bokvi Kotorsku"</li> <li>19. "Plovidni put kroz Bokvi Kotorsku"</li> <li>20. "Plovidni put kroz Bokvi Kotorsku"</li> </ul>
---	--





Preklop dostupnog digitalnog katastra za KO Maine sa kartom br. 14. Plan namjene površina, iz obuhvata PPPNOP (Službeni list CG, 56/18)

R 1:1000



**IZVOD IZ PPPNOP CG**  
(Službeni list CG br. 256/18)

**14a Građevinska područja**  
R 1:1000

Samostalna savjetnica I za urbanizam  
arch. Maja Tišma, dipl.inž.



Budva, 05.02.2025. god.





Opština Herceg Novi



Opština Tivat



Opština Kotor



Opština Budva



Opština Bar



Opština Ulcinj

## PPN za Obalno područje Crne Gore do 2030.










Naziv gr. priloga:


### GRAĐEVINSKA PODRUČJA

<p>Naručilac:</p>  <p>MINISTARSTVO ODRŽIVOG RAZVOJA I TURIZMA</p>	<p>Oznaka sjevera:</p> 
<p>Obrađivač:</p>    <p>Podgorica                      Zagreb                      Kotor</p>	<p>Razmjera:</p> <p><b>R 1:50000</b></p> <p>Br. priloga:</p> <p><b>14a</b></p>

## LEGENDA

### Tipovi građevinskih područja

	Građevinska područja naselja - urbana
	Građevinska područja naselja - ruralna
	Izdvojeni dijelovi GP naselja
	Detaljna razrade u okviru plana
	Obalna linija
	Granica zahvata Morskog dobra
	Linija odmaka 100m
	Linija odmaka 1000m
	Pojas između 100 i 1000m namjena turizam



**IZVOD IZ PPPNOP CG**  
(Službeni list CG br. 256/18)

**15 Plan zaštite prirodne baštine**  
R 1:1000

Samostalna savjetnica I za urbanizam  
arch. Maja Tišma, dipl.inž.



Budva, 05.02.2025. god.

## LEGENDA

### GRANICE

- Granica zahvata PPPN OP
- Državna granica
- Granica opština
- Obalna linija

### POSEBNI REZIMI KORIŠĆENJA PROSTORA

- Granica Morskog dobra
- Linija odmaka od 100m
- Linija odmaka 1000m
- Uslov za proširenje odmaka

### CENTRI NASELJA

- Centar posebnog značaja
- Centar regionalnog značaja
- Značajan lokalni centar
- Lokalni centar

### NEPOKRETNOST KULTURNA BAŠTINA

#### Postojeća zaštićena područja i objekti

- Međunarodni značaj – Svjetska baština – na UNESCO-voj Listi kulturne baštine.
- Područje spomenika kulture
- Zaštitna (buffer) zona

## LEGENDA

### ELEMENTI TRANSPORTNOG SISTEMA

- Autoput
- Autoput - alternativna trasa
- "Brza saobraćajnica"
- Magistralni put
- Regionalni put
- Lokalni/opštinski/ put
- Ostali putevi/staze
- Eurovelo 8
- Željeznička pruga
- Denivelisana raskrsnica
- Aerodrom
- Letjelište
- Drop zona
- Stalni granični prelaz
- Autobuska stanica
- Alternativna lokacija autobuske stanice
- Željeznička stanica
- Željezničko stajalište
- Međunarodna luka
- Lokalna luka
- Marina
- Sidište
- Kruzer terminal
- Terminal integralnog transporta
- Trajekt
- Pristan

### OPŠTINA BUDVA

#### Graditeljska baština

- | BUDVA | 1. Stari grad Budva | 2. Manastir Praskovica | 3. Manastir Relevidi | 4. Sveti Stefan | 5. Crkva Sv. Trojice | 6. Manastir Stanjevići | 7. Crkva Sv. Ivana Krstitelja | 8. Crkva Santa Marija in Punta | 9. Manastir Gradštitar | 10. Ostaci vile Rustice sa muzikom | 11. Ostaci vile Urbane | 12. Crkva Sv. Save | 13. Manastir Podostrog | 14. Manastir Durdevac | 15. Manastir Podlastvin | 16. Manastir Doljevo | 17. Crkva Sv. Dimitrija | 18. Most na Velikoj vodi | 19. Ostaci kule i konarata | 20. Prostor između hotela "Avala" i gradskih bedema, arhitek. | 21. Crkva Sv. Tome | 22. Crkva Sv. Kreta | 23. Crkva Sv. Nikole | 24. Drobnji pijesak | 25. Crkva Sv. Petra | 26. Trkva Kosmat |
|-------|---------------------|------------------------|----------------------|-----------------|----------------------|------------------------|-------------------------------|--------------------------------|------------------------|------------------------------------|------------------------|--------------------|------------------------|-----------------------|-------------------------|----------------------|-------------------------|--------------------------|----------------------------|---|--------------------|---------------------|----------------------|---------------------|---------------------|------------------|
|       |                     |                        |                      |                 |                      |                        |                               |                                |                        |                                    |                        |                    |                        |                       |                         |                      |                         |                          |                            |   |                    |                     |                      |                     |                     |                  |

### PRIRODNA BAŠTINA

#### Postojeća zaštićena područja

- Zaštićena prirodna područja
- Međunarodni značaj - Svjetska baština
  - 1. Kotorsko-Risanski zaliv, UNESCO- Svjetska prirodna i kulturna baština (područje zaštićeno i opštinskom odlukom)
  - 2. NP Skadarsko jezero - Ramsarsko područje
- Državni značaj
  - 2. NP Skadarsko jezero / Kontaktne zone
  - 3. NP Lovćen
- Lokalni značaj:
  - 4. Rezervat prirode - Tivatska Solila
- 5. Predio izuzetnih odlika:
  - 5.1. Bečićka plaža
  - 5.2. Čanj plaža
  - 5.3. Jaz plaža
  - 5.4. Ostrvo Stari Ulcinj
  - 5.5. Petrovačka plaža
  - 5.6. Sutomorska plaža

- 6. Spomenik prirode:
  - 6.1. Buljarica
  - 6.2. Drobnji pijesak-plaža
  - 6.3. Lovor-Oleander kod Sopota - Risan,
  - 6.4. Lučice - plaža
  - 6.5. Mala plaža
  - 6.6. Miločer plaža
  - 6.7. Mogren plaža
  - 6.8. Park dvorca Petrovića na Topolici
  - 6.9. Pećin plaža
  - 6.10. Pržno plaža - Plavo Horizonti
  - 6.11. Ratac sa Žukotrijicom
  - 6.12. Savinska Dubrava
  - 6.13. Sveti Stefan plaža
  - 6.14. Topolica plaža
  - 6.15. Valdanos
  - 6.16. Velika plaža
  - 6.17. Veliki gradski park u Tivtu
  - 6.18. Velji pijesak
- Spomenik prirode, predio izuzetnih prirodnih odlika:
  - 6.19. Brdo Spas
- Predložena za brisanje /Slovenska plaža/

Postojeći regionalni park Orjen (nije upisan u centralni registar)

#### Potencijalna zaštićena prirodna područja

- I Nacionalni park - Orjen
- II Regionalni park - Vrmac
- III Spomenik prirode - Platamuni
- IV Spomenik prirode - Zona oko ostrva Katić i Sveta Nedelja
- V Regionalni park - Rumija
- VI Spomenik prirode - Zona oko Ostrva Ulcinj sa Vučjom uvalom
- VII Spomenik prirode - Šasko jezero
- VIII Spomenik prirode - Ulcinjska Solana sa knetama
- IX Spomenik prirode - Ada Bojana

#### EMERALD mreža - područja od posebnog interesa za zaštitu

EMERALD mreža u Crnoj Gori sastoji se od 32 lokaliteta, a od toga u primorskom regionu 13:


- Kotorsko-Risanski zaliv,
- Platamuni,
- Ostrvo Katići,
- Tivatska solila,
- Buljarica,
- Brdo Spas,
- Plaža Pećin,
- Orjen,
- Lovćen,
- Rumija,
- Velika plaža i Solana,
- Šasko jezero, rijeka Bojana, Knete i Ada
- Skadarsko jezero

#### Morski habitati

- Kod uvala Valdanos
- Lustica: od Mamule do rta Macka
- Od rta Komina do ostrva Stari Ulcinj
- Od rta Traste do Platamuna
- Od rta Volujica do Dobrih Voda
- Predloženo zaš. područje u moru - Katić
- Seka Đeran i južni dio V. Plaže do delte Bojane

#### Estuar Bojane





**IZVOD IZ PPPNOP CG**  
(Službeni list CG br. 256/18)

**16 Plan zaštite kulturne baštine**  
R 1:1000

Samostalna savjetnica I za urbanizam  
arch. Maja Tišma, dipl.inž.



Budva, 05.02.2025. god.

# OPŠTINA BUDVA

## KULTURNA DOBRA

-  1 Crkva Sv. Dimitrija, Brajići
-  2 Spomen - ploča kod Sela Lapčici, posvećena 13 julsom ustanku
-  3 Tvrđava Kosmač
-  4 Spomen poginulim u NOR-u i spomen ploča na Brajićima
-  5 Spomen - ploča u znak borbe od 18 jula 1941 godine, Brajići
-  6 Crkva Sv. Petra, Mažići
-  7 Spomen - ploča podignuta na osnovnoj školi u Mainama posvećena 13 julsom ustanku
-  8 Spomen - ploča podignuta pored sela Stanišići, posvećena borcima i toku NOB
-  9 Spomen - ploča posvećena formiranju prvog partizanskog bataljona, Orđevica
-  10 Spomen-ploča podignuta na mjestu Tolinjak kod Budve posvećena devetorici strijeljanih rodoljuba iz ovog kraja
-  11 Manastir Podlastva
-  12 Crkva Sv. Jovana Krstitelja
-  13 Crkva Sv. Trojice
-  14 Crkva Santa Marija in Punta, Stari grad
-  15 Bedemi sa bastionima i stari grad Budva
-  16 Crkva Sv. Sava Osvećeni, Stari grad
-  17 Spomen - ploča u Budvi na zgradi današnje apoteke, Stari grad
-  18 Prostor između hotela Avala i gradskih bedema
-  19 Ostaci vile Urbane u recepciji bivšeg hotela Avala
-  20 Manastir Podoštrog
-  21 Most iz Napoleonove epohe
-  22 Crkva Sv. Nikole, ostrvo Sv. Nikola
-  23 Sv. Stefan
-  24 Manastir Praskvica
-  25 Spomen - ploča u Sv. Stefanu posvećena narodnom heroju Vukici Mitroviću
-  26 Spomen - ploča posvećena strijeljanim rodoljubima ovog kraja, Sv. Stefan
-  27 Spomen - ploča posvećena Vasu Mitroviću, Pržno
-  28 Manastir Duljevo
-  29 Spomen - ploča podignuta na rodnoj kući narodnog heroja Nika Anđusa u selu Tudorovići
-  30 Manastir Reževići
-  31 Spomen česma posvećena Stani P Vuković, Pržno
-  32 Drobnji pijesak
-  33 Crkva Sv. Krsta, Kruševica
-  34 Spomen - ploča na mjestu pogibije Stane i Milice Medigović
-  35 Crkva Sv. Krsta, Novoselje
-  36 Manastir Stanjevići sa crkvom Sv. Trojice
-  37 Tvrđava Đurđevac
-  38 Spomen - ploča posvećena poginulim rodoljubima u bici na Paštrovnici 25.marta 1942. godine
-  39 Ostaci vile Rustike sa mozaikom
-  40 Crkva Sv. Tome, Petrovac
-  41 Ostaci kastela i Lazareta
-  42 Spomenik u Petrovcu posvećen poginulim Paštrovićima u NOB, Lazaret
-  43 Spomen - ploča u Petrovcu podignuta na zgradi NOO Petrovac posvećena revolucionarnom radu
-  44 Spomen - ploča poginulim u Petrovcu, kod invalidskog odmarališta, posvećena šestorici rodoljuba strijeljanih od strane okupatora 1941. godine
-  45 Spomen - ploča u Petrovcu na tvrđavi Lazaret podignuta u spomen rodoljuba palih u NOR-u
-  46 Spomen - ploča podignuta u selu Buljarica, posvećena poginulim rodoljubima iz tog kraja
-  48 Manastir Gradište

## EVIDENTIRANI OBJEKTI I LOKALITETI SA POTENCIJALNIM KULTURNIM VRIJEDNOSTI

-  1 Škola Zečevo selo, Pobori
-  2 Hotel Mogren
-  3 Spomen dom Crvena komuna, Reževići
-  4 Hotel Palas, Petrovac
-  5 Spomen dom Crvena komuna, Petrovac
-  6 Kanjoševa kula, Buljarica
  
-  1 Crkva Sv. Jovana Preteče, Stanišići
-  2 Crkva Sv. Petke, Podmaine
-  3 Crkva Sv. Nedelje, Zečevo selo, Pobori
-  4 Crkva Sv. Save, Rijeka Reževići
-  5 Crkva Sv. Dimitrija, Tudorovići
-  6 Crkva Sv. Jovana, Tudorovići
-  7 Crkva Sv. Petke, Tudorovići
-  8 Saborna crkva Sv. Nikole Tudorovići
-  9 Crkva Sv. Ilije, Petrovac
-  10 Crkva i samostan Sv. Vida, Petrovac
-  11 Crkva Sv. Nedelje, Petrovac
-  12 Crkva Sv. Mine, Gradac, Buljarica
-  13 Crkva Sv. Vračići, Buljarica
-  14 Crkva Sv. Anton, Mogren
  
-  1 Tvrđava Mogren
  
-  1 Tumul Kosmač
-  2 Tumul, Brda
-  3 Tumul, Vjetreno (Mijovića krš)
-  4 Tumul Kapa
-  5 Armenkova gomiša, Drenovice (Knežovo selo)
-  6 Tumul Rebro, Petrovac
-  7 Tumuli Granice, Brajići
-  8 Austrougarsko utvrđenje i tumul, Paštrovska gora
-  9 Tumul Krstac
-  10 Tumul na prevoju Krstac
  
-  1 Arheološki rezervat Gorica



## LEGENDA GRANICA I OBUHVATA

	Granica zahvata PPPN za Obalno područje CG
	Granica zahvata opština
	Obalna linija
	Granica Morskog dobra
	Linija odmaka od 100m
	Linija odmaka 1000m
	Predložena granica zaštite i granica zaštićene okoline evidentiranih kulturnih pejzaža, arheoloških rezervata ruralnih cjelina i infrastrukturnih većih objekata (putevi)
	Granica obuhvata kulturno - istorijske cjeline
	Granica i obuhvat nacionalnog parka (NP)
	Područje Kotora upisano na Listu svjetske baštine UNESCO - a
	Kulturno dobro nominovano za svjetsku baštinu

## LEGENDA SIMBOLA

### KULTURNA DOBRA

Međunarodnog značaja	Nacionalnog značaja	Lokalnog značaja	
			Arheološki lokaliteti
			Arheološki lokaliteti - gomile i tumuli
			Sakralni objekti
			Profani objekti
			Fortifikacije
			Urbane cjeline
			Urbane cjeline sa podgrađem
			Infrastrukturni objekti
			Spomen obilježja
			Kulturni pejzaž

### EVIDENTIRANI OBJEKTI I LOKALITETI SA POTENCIJALNIM KULTURNIM VRIJEDNOSTIMA

	Arheološki lokaliteti
	Arheološki lokaliteti - gomile i tumuli
	Sakralni objekti
	Profani objekti
	Fortifikacije
	Urbane cjeline
	Urbane cjeline sa podgrađem
	Infrastrukturni objekti
	Spomen obilježja
	Kulturni pejzaž

## ELEMENTI TRANSPORTNOG SISTEMA

	autoput
	autoput - alternativna trasa
	"brza saobraćajnica"
	magistralni put
	regionalni put
	lokalni/opštinski put
	ostali putevi/staze
	eurovelo 8
	željeznička pruga
	denivelisana raskrsnica
	aerodrom
	letjelište
	drop zona
	stalni granični prelaz
	autobuska stanica
	alternativna lokacija autobuske stanice
	željeznička stanica
	željezničko stajalište
	međunarodna luka
	lokalna luka
	marina
	sidrište
	kruzer terminal
	terminal integralnog transporta
	trajekt
	pristan



**IZVOD IZ PPPNOP CG**  
(Službeni list CG br. 256/18)

**19 Plan saobraćajne infrastrukture**  
R 1:1000

Samostalna savjetnica I za urbanizam  
arh. Maja Tišma, dipl.inž.







*[Signature]*  
Budva, 05.02.2025. god.

## LEGENDA


### ELEMENTI TRANSPORTNOG SISTEMA

	autoput
	autoput - alternativna trasa
	"brza saobraćajnica"
	"brza saobraćajnica" - alternativna trasa
	magistralni put
	regionalni put
	opštinski put
	staze
	eurovelo 8
	željeznička pruga
	denivelisana raskrsnica
	aerodrom
	letjelište
	drop zona
	stalni granični prelaz
	granični pomorski prelaz
	autobuska stanica
	željeznička stanica
	željezničko stajalište
	međunarodna luka
	lokalna luka
	marina
	sidrište
	kruzer terminal
	terminal integralnog transporta
	trajekt
	pristan

### CENTRI NASELJA

	centar posebnog zna čaja
	centar regionalnog zna čaja
	značajan lokalni centar
	lokalni centar





**IZVOD IZ PPPNOP CG**  
(Službeni list CG br. 256/18)

**20 Plan hidrotehničke infrastrukture**  
R 1:1000

Samostalna savjetnica I za urbanizam  
arch. Maja Tišma, dipl.inž.



Budva, 05.02.2025. god.

## Granice


	Državna granica
	Granica opština
	Granica zahvata PPPN OP
	Granica zahvata Morskog dobra
	Unutrašnje morske vode

## Mreža naselja

	<b>Centar posebnog značaja</b> /Cetinje/
	<b>Centar regionalnog značaja</b> /Herceg Novi-Kotor-Tivat, Budva i Bar-Ulcinj/
	<b>Značajni lokalni centar</b> /Bijela, Igalo, Risan, Perast, Radanovići, Petrovac, Sutomore i Virpazar/
	<b>Lokalni centar</b> /Sutorina, Kruševice, Dragalj, Crkvice, Radovići, Ostros i Vladimir/
	<b>Primarno seosko naselje</b> /Podi, Nalježići, Đuraševići, Podostrog, Zupci, Zoganj, . . . /

## Hidrotehnička infrastruktura

	Regionalni vodovod		Postojeći rezervoar
	Regionalni vodovod - planirani		Planirani rezervoar
	Postojeći lokalni vodovod		Postojeća crpna stanica
	Planirani lokalni vodovod		Postojeća prekidna komora
	Postojeća kanalizaciona cijev		Postojeće izvorište
	Planirani kanalizaciona cijev		Priključak lokalnog vodovoda na RVS
	Postojeći podmorski ispust		Postojeće PPOV
	Planirani podmorski ispust		Planirano PPOV
	Podmorski ispust koji se ukida		Postojeća crpna za otpadne vode stanica
	Rezervoar regionalnog vodovoda		Planirana crpna stanica za otpadne vode
	Planirana platforma za tankovanje regionalnog vodovoda		
	Postojeći optički kabal uz regionalni vodovod		



**IZVOD IZ PPPNOP CG**  
(Službeni list CG br. 256/18)









**21 Plan elektroenergetske infrastrukture**  
R 1:1000

Samostalna savjetnica I za urbanizam  
arh. Maja Tišma, dipl.inž.
















Budva, 05.02.2025. god.




## LEGENDA

	Granica Crne Gore		Centar posebnog značaja
	Granica PPPN OP		Centar regionalnog značaja
	Granica opštine		Značajan lokalni centar
	Obalna linija		Lokalni centar


## ELEKTROENERGETSKA INFRASTRUKTURA

	Postojeća trafostanica TS
	Planirana trafostanica TS
	Postojeći elektrovod 400kV
	
	Planirani elektrovod 400kV i koridor
	
	Postojeći elektrovod 110kV
	Planirani elektrovod 110kV
	Postojeći elektrovod 110kV koji se ukida
	Postojeći elektrovod 35kV
	Planirani elektrovod 35kV
	Postojeći elektrovod 35kV koji se ukida
	Podzemni podvodni kabal/optički kabal (DC kabal Crna Gora - Italija plan)

**Napomena: Prikazane trase predstavljaju koridore elektrovodova.**

	Potencijalne lokacije za solarne elektrane
	Planirane vjetroelektrane
	Potencijalne lokacije za vjetroelektrane





**IZVOD IZ PPPNOP CG**

(Službeni list CG br. 256/18)

**22Plan elektronske komunikacione infrastrukture**

R 1:1000



Samostalna savjetnica I za urbanizam  
arh. Maja Tišma, dipl.inž.

Budva, 05.02.2025. god.



## LEGENDA



**Granica Crne Gore**



**Granica PPPN OP**



**Granica opštine**



**Trasa optičkog kabla  
Crnogorskog Telekom**



**Trasa optičkog kabla  
u vlasništvu JP Željeznice**



**Postojeća bazna stanica  
mobilne telefonije**



**Planirana bazna stanica  
operatera mobilne telefonije**