



CRNA GORA
OPŠTINA BUDVA

Sekretarijat za urbanizam i održivi razvoj

Trg Sunca br. 3, 85310 Budva, Crna Gora, tel: +382 33 699 039, e-mail: urbanizam.bd@budva.me

Broj: 06-332/25-102/3
Budva, 19.03.2025. godine

Sekretarijat za urbanizam i održivi razvoj Opštine Budva, rješavajući po zahtjevu Božović Ivana iz Budve na osnovu člana 143 stav 2 i 3 Zakona o uređenju prostora („Sl. list CG“ broj 19/25), a u vezi člana 74 Zakona o planiranju prostora i izgradnji objekata („Službeni list CG“, br. 64/17, 44/18, 63/18, 11/19, 82/20, 86/22 i 04/23), Uredbe o izmjeni Uredbe o povjeravanju dijela poslova Ministarstva prostornog planiranja, urbanizma i državne imovine („Službeni list CG“ br. 12/24, 73/24 i 128/24), Pravilnika o obrascu za izdavanje urbanističko tehničkih uslova („Službeni list CG“ br. 70/17), Prostornog plana posebne namjene za obalno područje („Službeni list CG“ br. 56/18) i DUP Podkošljun („Službeni list CG“ - opštinski propisi br. 26/08), evidentiranog u Centralnom registru planske dokumentacije, izdaje:

URBANISTIČKO-TEHNIČKE USLOVE
za izradu tehničke dokumentacije za
izgradnju objekta
(postojeće objekat se uklanja)

1. URBANISTIČKA PARCELA

Blok broj: 31

Urbanistička parcela broj: 1 koju čini katastarska parcela 113 KO Budva

Tačni podaci o katastarskim parcelama koje čine predmetnu urbanističku parcelu utvrđiće se kroz izradu Elaborata parcelacije po planskom dokumentu. Elaborat izrađuje ovlaštena geodetska organizacija i isti mora biti ovjeren od strane Uprave za nekretnine - PJ Budva.

2. POSTOJEĆE STANJE NA URBANISTIČKOJ / KATASTARSKOJ PARCELI

U listu nepokretnosti broj 104-919-3131/2025 za KO Budva, od 12.02.2025. godine, na katastarskoj parceli broj 113 KO Budva upisana je vikendica površine 47m². Na katastarskoj parceli nema upisanih tereta i ograničenja, a kao vlasnik upisan je podnosilac zahtjeva.

Postojeći objekat na katastarskoj parceli broj 113 KO Budva se uklanja.

Shodno članu 69 Zakona o izgradnji objekata, vlasnik objekta može da ukloni objekat na osnovu prijave koja se podnosi građevinskom inspektor. Vlasnik je dužan da priloži dokaz o svojini nad objektom i projekat o uklanjanju. Troškove uklanjanja objekta snosi vlasnik objekta.

3. PLANIRANA NAMJENA OBJEKTA

SM1 – stanovanje manje gustine (jednoporodično stanovanje)

Članom 27 Zakona o izgradnji objekata („Sl. list CG“ broj 19/25), definisani su osnovni zahtjevi za objekat, koje on, zavisno od svoje namjene, mora da ispunjava u toku građenja i upotrebe, a kojima se obezbjeđuje njegova bezbjednost u cjelini, kao i bezbjednost svakog njegovog posebnog dijela.

4. PRAVILA PARCELACIJE

U skladu sa članom 13, tačka 1 i 2 Pravilnika o načinu izrade i sadržini tehničke dokumentacije za građenje objekta („Službeni list CG“ broj 44/18 i 43/19) uraditi Elaborat parcelacije po planskom dokumentu, kako bi se tačno utvrdila površina predmetnih katastarskih parcela koje formiraju urbanističku parcelu. Stavom 2 člana 13 Pravilnika o načinu izrade i sadržini tehničke dokumentacije za građenje objekta je predviđeno da se za objekte infrastrukture, umjesto Elaborata parcelacije po planskom dokumentu prilaže grafički prikaz buduće trase objekta na ažurnim katastarskim podlogama.

Elaborat izrađuje ovlaštena geodetska organizacija u skladu sa članom 138 Zakona o državnom premjeru i katastru nepokretnosti („Službeni list RCG“ broj 29/07 i „Službeni list CG“ br. 32/11, 40/11, 43/15, 37/17 i 17/18). Elaborat mora biti ovjeren od strane Uprave za nekretnine - PJ Budva, u skladu sa članom 141 Zakona o državnom premjeru i katastru nepokretnosti kojim je propisano da kontrolu, pregled i prijem Elaborata vrši organ uprave i potvrđuje pečatom i potpisom ovlaštenog lica.

Članom 41 Zakona o izgradnji objekata propisano je da se na dijelu urbanističke parcele može graditi ako nedostajući dio urbanističke parcele ne utiče na funkcionalnost i pristup objektu i uz uslov da se indeksi zauzetosti i izgrađenosti utvrđeni za urbanističku parcelu, u zavisnosti od namjene, umanjuju za nedostajući dio urbanističke parcele i da je ispunjen uslov minimalne površine urbanističke parcele shodno planiranoj namjeni.

Kroz izradu ldejnog rješenja urbanističke parcele dokazati ispunjenost uslova propisanih članom 41 Zakona o izgradnji objekata.

5. PRAVILA REGULACIJE

Prikazane su u grafičkom prilogu plana i definisane u tekstualnom delu plana – poglavlje: UTU za izgradnju objekata – SM1, Horizontalna i vertikalna regulacija (tekstualni dio DUP-a poglavlje 6.8.1. strana 85-87)

Stanovanje manje gustine u zoni nove izgradnje sa jednorodničnim stanovanjem podrazumjeva broj stanova u objektu od 1 do 3, pri čemu se i turistički apartman smatra stambenom jedinicom.

Oblik i veličina gabarita zgrade u grafičkim priložima je data kao simbol i može se prilagođavati potrebama investitora ukoliko se poštuju striktno zadate: građevinske linije i udaljenja od susjednih urbanističkih parcela, odnosno objekata, maksimalna dozvoljena spratnost, maksimalna ukupna površina pod objektom, odnosno objektima na parceli, maksimalna ukupna bruto razvijena građevinska površina objekta, odnosno objekata na parceli, kao i svi ostali uslovi iz ovog plana i važeći zakonski propisi, pravilnici i standardi.

Postojeći objekti koji se nalaze u pojasu između planirane regulacione i građevinske linije ne mogu se rekonstruisati, nadzidivati ili dograđivati, već samo investiciono održavati. (tekstualni dio DUP-a, Poglavlje 6.3.7, strana 77)

Građevinska linija (GL)

Utvrđuje se detaljnim urbanističkim planom (u grafičkom prilogu karta regulacije) u odnosu na regulacionu liniju, a predstavlja liniju na, iznad i ispod površine zemlje, do koje je dozvoljeno građenje. Građevinska linija je definisana kao linija do koje se može graditi. Regulaciona i građevinska linija se u pojedinim slučajevima mogu i poklapati (RL=GL). Zgrada može biti postavljena svojim najisturenijim dijelom do građevinske linije. Erkeri, terase, balkoni i drugi istureni dijelovi objekta mogu da prelaze građevinsku liniju prama neizgrađenim javnim površinama (zelenilo i saobraćajnice) najviše do 1,20 m, na minimalnoj visini od 3,0 m od konačno nivelisanog i uređenog okolnog terena ili trotoara. (tekstualni dio DUP-a, Poglavlje 6.3.7, strana 77)

Bočna građevinska linija

Bočna građevinska linija određena je u grafičkim priložima samo u specijalnim, netipičnim slučajevima, i predstavlja liniju do koje se maksimalno može graditi.

Minimalno odstojanje objekta od bočnih granica parcele:

- slobodnostojeći objekti - 2,50 m; izuzetno, ovo rastojanje može biti i manje (min. 1,50m), ukoliko je oblik parcele nepravilan i ukoliko je rastojanje od susjednog objekta minimalno 4,00 m.
- jednostrano uzidani objekti - 3,00 – 4,00 m prema slobodnom dijelu parcele; izuzetno, ovo rastojanje može biti i manje (od 1,50 - 2,50 m), ukoliko je oblik parcele nepravilan i ukoliko je rastojanje od susjednog objekta minimalno 4,00 m.
- obostrano uzidani objekti - 0,00 m. (tekstualni dio DUP-a poglavlje 6.8.1.2. strana 86)

Postavljanje novoplaniranih objekata na granicu susjedne parcele definiše se na sljedeći način:

- Nije dozvoljeno zatvarati svjetlarnike postojećih objekata, već formirati iste ili slične u novoprojektovanim objektima.
- Izgradnja na ivici parcele (dvojni objekti i objekti u prekinutom nizu) je moguća isključivo uz pismenu saglasnost vlasnika susjedne parcele na čijoj granici je predviđena izgradnja. (strana 86)
- Ukoliko je novi objekat udaljen od postojećeg manje od 3,0 m, nije dozvoljeno sa te strane novog objekta postavljati otvore stambenih prostorija, već samo pomoćnih sa visinom parapeta 1,80 m. Ukoliko se objekat postavlja na granicu sa susjednom parcelom, sa te strane nije dozvoljeno postavljati otvore.
- Na objektima koji svojom bočnom fasadom gledaju na javni prolaz, saobraćajnicu unutar bloka, dozvoljeno je postavljati otvore na toj fasadi samo u slučajevima kada je širina ovog javnog prolaza 5,5 metara i više (tekstualni dio DUP-a, Poglavlje 6.3.9. strana 78)

Zadnja građevinska linija

- Minimalno odstojanje objekta od zadnje granice parcele je 3,00 m; izuzetno, ovo rastojanje može biti i manje (min. 2,50 m), ukoliko je oblik parcele nepravilan i ukoliko je rastojanje od susjednog objekta minimalno 4,00 m.
- Minimalno odstojanje objekta od susjednog objekta je 4,00 m.

Podzemna građevinska linija PGL

Podzemne garaže kod planiranih objekata mogu zauzimati veću površinu od gabarita objekta u nivou prizemlja. U tom slučaju podzemna građevinska linija garaže (PGL) se određuje na sljedeći način:

- najmanje udaljenje PGL od bočnih granica susjedne urbanističke parcele je 1,5 m, osim kod jednostrano uzidanih i dvostrano uzidanih objekata, kada se PGL poklapa sa bočnim granicama susjedne urbanističke parcele,
- najmanje udaljenje PGL od zadnje granice susjedne urbanističke parcele je 1,5 m,
- PGL prema javnoj saobraćajnici može da se poklapa sa granicom urbanističke parcele, odnosno udaljenje može biti 0,0 m,
- uz ispunjenje prethodnih uslova horizontalni gabarit podzemne etaže namijenjena za garažu **ne smije** biti veći od 60 % površine pripadajuće urbanističke parcele za stambene, objekte, za turističke objekte **ne smije** biti veći od 85 %, (tekstualni dio DUP-a Poglavlje 6.3.11. strana 79)

Kota prizemlja

Na pretežno ravnom terenu: najviše do 1,20 m iznad konačno nivelisanog i uređenog terena. Za objekte sa podrumskim ili suterenskim etažama, orijentaciona kota poda prizemlja može biti najviše 1.50 m iznad konačno nivelisanog i uređenog terena;

Na terenu u većem nagibu: u nivou poda najniže korisne etaže i iznosi najviše 3,50 m iznad kote konačno nivelisanog i uređenog terena najnižeg dijela objekta.

Podzemne etaže

Podzemna etaža je dio objekta koji je sasvim ili do 2/3 svoje visine ispod konačno uređenog i nivelisanog terena. Objekti mogu imati samo jednu podzemnu etažu, osim objekata javne namjene, višestambenih objekata i poslovnih objekata, kod kojih zbog obezbjeđenja potrebnih mjesta za stacioniranje vozila garaža može biti i u više podzemnih etaža. Spratna visina podruma ili suterena ne može biti veća od 3,0 m, a svjetla spratna visina ne manja od 2,20 m.

Suteren se smatra korisnom etažom koja je dijelom ukopana u teren, ali manje od 2/3 svoje visine ispod konačno uređenog i nivelisanog terena. Objekti mogu imati samo jedan suteren.

Krovovi

Kosi krovovi mogu da budu jednovodani ili dvovodani. Kad je krov jednovodan treba težiti da bude paralelan sa nagibom terena, a kada je dvovodan da bude upravan na izohipse.

Potkrovlje ispod kosog krova čija svjetla visina na najnižem mjestu može biti maksimalno 1,50 m, uz nagib krova od 18° do 23°, mjereno u visini nazidka i u ovakvom potkrovlju se može planirati korisni prostor isključivo u jednom nivou, uz mogućnost izgradnje samo jedne galerije;

Potkrovlje svojom površinom ne smije izlaziti iz horizontalnog gabarita objekta.

Tavan je dio objekta isključivo ispod kosog krova bez nazidka, bez namjene, s minimalnim otvorima za svjetlo i provjetranje. U okviru tavanskog prostora je moguće smjestiti instalacije solarnog grijanja, rezervoare za vodu i sl.

Spratna visina (mjereno od poda do poda) za obračun visine objekta, iznosi za:

- stambenu etažu do 3,00 m;
- etažu smještajnih jedinica turističkih objekata 3,30 m;
- prizemnu etažu koja se koristi za komercijalne i ugostiteljske sadržaje do 4,00m; izuzetno, za osiguranje kolskog pristupa za interventna vozila kroz objekat, najveća svjetla visina etaže prizemlja samo na mjestu prolaza iznosi 4,50m,

Spratne visine mogu biti i više od navedenih ukoliko to zahtijeva specijalna namjena objekta ili posebni propisi, ali visina objekta ne može biti viša od najveće dozvoljene visine (definisane u metrima) određene urbanističkim uslovima. (tekstualni dio DUP-a strana Poglavlje 6.1.2 strana 69)

Visina vijenca iznosi:

Maksimalna visina vijenca iznosi 7,50 – 9,00 m ($Su+P+1 = 7,50$ m; $G+P+1+Pk = 9,00$ m), mjereno od konačno nivelisanog i uređenog terena do gornje ivice krovnog vijenca.

Maksimalna visina vijenca objekta mjeri se:

- na pretežno ravnom terenu – od konačno nivelisanog i uređenog terena do gornje ivice konstrukcije polednje etaže ili horizontalnog serklaža,
- na terenu u većem nagibu – od kote poda najniže korisne etaže do gornje ivice konstrukcije posljednje etaže ili horizontalnog serklaža

Visina sljemena krova objekta (ili vrha najvišeg sljemena, kod složenih krovova) je 3,50 m mjereno od gornje ivice vijenca do sljemena krova.

Nivelacija urb.parcela

Planom je određena nivelacija javnih površina iz koje proizilazi i nivelacija prostora za izgradnju objekata. Visinske kote na ulicama su bazni elementi za definisanje nivelacije ostalih tačaka i dobijaju se interpolovanjem.

6. URBANISTIČKI PARAMETRI

	POVRŠINA URBANISTIČKE PARCELE u m ²	BRGP u m ²	POVRŠINA POD OBJEKTIMA u m ²	INDEKS IZGRADENOSTI	INDEKS ZAUZETOSTI	SPRATNOST/ BR.ETAŽA
URBANISTIČKA PARCELA broj 1 , blok 31	372	351	117	0.94	0.31	P+1+Pk

7. POTREBA IZRADE GEOLOŠKIH PODLOGA, POTREBA VRŠENJA GEOLOŠKIH ISTRAŽIVANJA, PREPORUKE ZA SMANJENJE UTICAJA I ZAŠTITU OD ZEMLJOTRESA

Prije izrade tehničke dokumentacije investitor je obavezan da u skladu sa članom 5. Zakona o geološkim istraživanjima ("Službeni list RCG" broj 28/93, 27/94, 42/94 i 26/07 i "Službeni list CG" broj 28/11) izradi

Revidovani Projekat osnovnih geoloških istraživanja tla za predmetnu lokaciju, u cilju utvrđivanja osnovnih geoloških uslova za projektovanje investicionih objekata. Geološka istraživanja, izradu projekta geoloških istraživanja i reviziju vrše privredna društva, odnosno druga pravna lica koja imaju licencu.

Za objekte veće od 1.000 m² ili sa 4 i više nadzemnih etaža, shodno članu 7. Zakona o geološkim istraživanjima ("Službeni list RCG" broj 28/93, 27/94, 42/94 i 26/07 i "Službeni list CG" broj 28/11) izraditi Revidovani Projekat geoloških istraživanja tla za predmetnu lokaciju i Revidovani Elaborat o rezultatima izvršenih geoloških istraživanja, kojima se detaljno određuju inženjersko-geološke, hidro-geološke i geomehničke karakteristike temeljnog tla, geotehničke i seizmološke karakteristike terena i prikaz i ocjenu rezultata istraživanja sa obradom dobijenih podataka i zaključkom o uslovima i načinu fundiranja objekta na prostoru koji je istraživan.

Pri projektovanju objekata obavezna je upotreba važećih propisa EUROCODES, naročito EUROCODE 8 - Projektni propis za zemljotresnu otpornost konstrukcija, kao i odgovarajućih MEST EN standarda. Takođe se preporučuje zadržavanje postojećeg drveća i druge vegetacije na građevinskim parcelama, gdje god je to moguće, jer povoljno utiče na očuvanje stabilnosti terena.

U slučaju da je nagib terena $\beta > 20^\circ$, ako je dubina iskopa veća od $H > 3\text{m}$, ako je rastojanje do susjednog objekata manje od 2m visine iskopa, ako su sleganja veća od 5cm ili ako su prisutne podzemne vode, neophodno je uraditi Projekat zaštite temeljne jame.

8. USLOVI ZA ZAŠTITU OD ELEMENTARNIH NEPOGODA I TEHNIČKO-TEHNOLOŠKIH I DRUGIH NESREĆA

U cilju zaštite od elementarnih nepogoda postupiti u skladu sa Zakonom o zaštiti i spasavanju („Službeni list CG“ broj 13/07, 05/08, 86/09, 32/11, 54/16, 146/21 i 3/23) i Pravilnikom o mjerama zaštite od elementarnih nepogoda („Službeni list RCG“ broj 79/04).

Projektnom dokumentacijom potrebno je predvidjeti propisane mjere zaštite od požara za objekte sa 4 i više etaža i objekte za javnu upotrebu preko površine preko 400m² (hoteli, pansioni, sportske hale, tržni centri i slično), shodno članu 85, 86, 87, 88 i 89. Zakon o zaštiti i spašavanju („Službeni list CG“ broj 13/07, 05/08, 86/09, 32/11, 54/16, 146/21 i 3/23).

U cilju obezbjeđenja zaštite od požara primjeniti mjere propisane sledećim zakonima i propisima: Zakon o zaštiti i spašavanju („Sl. list CG“ broj 13/07, 05/08, 86/09, 32/11, 54/16, 146/21 i 3/23); Pravilnik o tehničkim normativima za hidrantsku mrežu za gašenje požara („Sl. list SFRJ“ broj 30/91); Pravilnik o tehničkim normativima za pristupne puteve, okretnice i uređene platoe za vatrogasna vozila u blizini objekta povećanog rizika od požara („Sl. list SFRJ“ broj 8/95); Pravilnik o tehničkim normativima za zaštitu visokih objekata od požara („Sl. list SFRJ“ br. 7/84).

Garaža mora ispunjavati uslove propisane Pravilnikom o tehničkim zahtjevima za zaštitu garaža za putničke automobile od požara i eksplozija ("Službeni list CG" broj 09/12).

Elaboratom zaštite na radu, predvidjeti mjere zaštite na radu za objekte koji imaju jedan ili više poslovnih prostora kao i za rušenje postojećeg objekta bilo koje namjene, shodno članu 9. Zakona o zaštiti i zdravlju na radu („Službeni list CG“ broj 34/14 i 44/18). Pri izgradnji objekata poslodavac koji izvodi radove dužan je da izradi Elaborat o uređenju gradilišta u skladu sa Pravilnikom o sadržaju Elaborata o uređenju gradilišta ("Službeni list RCG" broj 04/99).

Aktivnosti od interesa za odbranu sprovoditi na osnovu Zakona o odbrani („Službeni list RCG“ br. 47/2007 i „Službeni list CG“ br. 86/2009, 88/2009, 25/2010, 40/2011, 14/2012, 2/2017, 46/2019 i 74/2020) i podzakonskih akata koja proizlaze iz ovog zakona.

9. USLOVI ZA ARHITEKTONSKO OBLIKOVANJE

Arhitekturom objekata treba težiti stvaranju savremenog arhitektonskog i likovnog izraza karakterističnog za urbani gradski prostor mediteranskog karaktera. Oblikovanje planiranih objekata mora biti usklađeno sa kontekstom u kome objekat nastaje, predviđenom namenom i osnovnim principima razvoja grada u pravcu visokog turizma.

U cilju očuvanja identiteta mediteranskog ambijenta, poželjna je primena prirodnih, lokalnih građevinskih materijala. Sugeriraju se primena građevinskog kamena za oblaganje fasada, zidanje prizemnih delova objekata, podzida, stepeništa, izvođenje elemenata plastike objekata i elemenata mobilijara. Široka primena kamena očekuje se i prilikom uređenja slobodnih površina na parceli. U obradi fasada koristiti svjetle prigušene boje u skladu sa podnebljem – bjela, bež, siva, oker i sl.

Posebnu pažnju posvetiti: poštovanju izvornog arhitektonskog stila, uljepšavanju dvorišne fasade, sprečavanju kiča, upotrebi korektivnog zelenila, izboru materijala i boja i ulepšavanju javnih prostora. (detaljnije tekstualni dio DUP-a poglavlje 6.23 strana 110)

U cilju stimulanja primjene lokalnog kamena za obradu fasada, Opština Budva je, Odlukom o naknadi za komunalno opremanje gradskog zemljišta (Službeni list CG – opštinski propisi, broj 01/15), predvidjela da se naknada umanjuje za 15€ po 1m² ugrađene kamene fasade.

10. USLOVI ZA OGRAĐIVANJE URBANISTIČKE PARCELE

Parcele se mogu ograditi zidanom ogradom do visine od 0,90m, računajući od kote trotoara, ili transparentnom ogradom do visine 1,60m. Zidane i druge vrste ograda postavljaju se na regulacionu liniju i to tako da ograda, stubovi ograde i kapije budu unutar parcele koja se ograđuje.

Ograde objekata na uglu ne mogu biti višojice od 0,90m računajući od kote trotoara zbog obezbjeđenja vizuelne preglednosti raskrsnice. Vrata i kapije mogu se otvarati samo ka unutrašnjosti parcele. (tekstualni dio DUP-a, Poglavlje 6.7.5, strana 84)

11. USLOVI ZA PEJZAŽNO OBLIKOVANJE URBANISTIČKE PARCELE

Prilikom njihovog oblikovanja predvidjeti javno osvjjetljenje, klupe i drugu odgovarajuću opremu za miran odmor korisnika i za igru djece, korpe za otpatke i sl. Moguće je predvidjeti terene i poligone za urbane sportove (skateboarding, street basket, mini fudbal, boćanje i sl.). Prostor oplemeniti skulpturama, fontanama i česmama.

Pri izboru biljnog materijala i njegovog komponovnja voditi računa o vizurama, spratnosti i arhitekturi objekata. Pješačke površine popločavati kamenim, betonskim ili behaton pločama. Kod objekata sa poslovnim i komercijalnim sadržajima, prostor između ulice i objekta popločati kamenom, betonskim ili behaton pločama ili koristiti štampani beton. Fizičkim barijerama (vrlo visoki ivičnjaci, podzidi, stepenice i sl.) spriječiti prilaz vozila na ove površine.

Kombinovati parterno zelenilo sa žbunastim zasadima i drvećem. U parternoj kompoziciji treba primjenjivati mediteranski autohtoni parter u kome primat imaju kadulja, ruzmarin, lavanda, žukva i bršljan. Predvidjeti travnjak otporan na sušu i gaženje. Na terenima u padu podzide uraditi sa oblogom od kamena i otvorima za drenažu. Koristiti urbani mobilijar prilagođen mediteranskom ambijentu. Moguća je i sadnja u žardinjerama, pri čemu treba koristiti nisko drveće, žbunaste vrste različitog kolorita i habitusa, perene i dekorativne puzavice. (tekstualni dio DUP-a, Poglavlje 8. 2. 4 strana 176)

12. USLOVI ZA IZGRADNJU / POSTAVLJANJE / RUŠENJE POMOĆNIH OBJEKATA

U članu 146, stav 2 Zakona o izgradnji objekata navedeno je da će se do donošenja novih propisa u vezi pomoćnih objekata usklađenih sa novim zakonom, primijenjivati propisi doneseni na osnovu Zakona o planiranju prostora i izgradnji objekata („Službeni list CG”, br. 64/17, 44/18, 63/18, 82/20, 86/22 i 4/23), ako nijesu u suprotnosti sa ovim zakonom.

Shodno gore navedenom, postupak pribavljanja odobrenja za postavljanje ili građenje pomoćnih objekata uređen je planskom dokumentacijom, odnosno Izmjenom i dopunom Odluke o postavljanju, odnosno građenju i uklanjanju pomoćnih objekata („Sl. list CG“ – opštinski propisi br. 21/14 i 66/23). Shodno članu 2. Odluke, pomoćni objekti svrstavaju se u 5 tipova:

- tip 1 pomoćni objekti koji čine funkcionalnu i ekonomsku cjelinu sa objektom čijem korišćenju služe, kao što su: podzemne i nadzemne garaže, ostave, ljetnje kuhinje, portirnice;
- tip 2 pomoćni objekti infrastrukture, kao što su: septičke bio-jame, bunari, cisterne za vodu, rezervoari, bistjerne, kotlarnice, plinski sistemi;

- tip 3 pomoćni objekti uređenja terena, kao što su: ograde, potporni zidovi, otvoreni bazeni, pergole;
- tip 4 pomoćni objekti u funkciji zaštite i valorizacije nepokretnih kulturnih dobara (zaštitne konstrukcije, centri za posjetioce, info pultovi, prostori za prezentacije);
- tip 5 ekonomski objekti na poljoprivrednom gazdinstvu (objekti za gajenje životinja, prateći objekti za gajenje životinja, objekti za skladištenje stočne hrane, objekti za smještaj poljoprivredne mehanizacije, alata i oruđa, objekti za skladištenje poljoprivrednih proizvoda i drugi slični objekti).

13. USLOVI I MJERE ZA ZAŠTITU ŽIVOTNE SREDINE

U skladu sa članom 40. Zakona o zaštiti prirode („Službeni list CG“ br.54/16), za izgradnju/ rekonstrukciju objekta koji se nalazi u zaštićenom području prirode, a koji ne podliježe procjeni uticaja na životnu sredinu u skladu sa posebnim propisima, ocijeni prihvatljivosti, koje nisu utvrđene planom upravljanja, potrebno je od Agencije za zaštitu prirode pribaviti dozvolu.

Za turističke objekte površine veće od 1.000m², stambeno-poslovne objekte koji imaju više od 1.000m² poslovnog prostora i garaže sa više od 200 parking mjesta, shodno Zakonu o procjeni uticaja na životnu sredinu („Službeni list CG“ br. 75/18) i Uredbi o projektima za koje se vrši procjena uticaja na životnu sredinu („Službeni list RCG“ br. 20/07, „Službeni list CG“ broj 47/13, 53/14 i 37/18), neophodna je izrada Elaborata o procjeni uticaja na životnu sredinu.

Shodno Zakonu o procjeni uticaja na životnu sredinu („Službeni list CG“ broj 75/18) i Uredbi o projektima za koje se vrši procjena uticaja na životnu sredinu („Službeni list RCG“ broj 20/07, „Službeni list CG“ broj 47/13, 53/14 i 37/18), i podnijeti zahtjev za procijenu potrebe izrade Elaborata o procjeni uticaja na životnu sredinu.

Za objekte za koje nije propisana obaveza izrade procjene uticaja na životnu sredinu, potrebno je u projektnoj dokumentaciji predvidjeti mjere zaštite od buke u skladu sa članom 19. Zakona o zaštiti od buke u životnoj sredini (Službeni list CG 28/11) i Pravilniku o zvučnoj zaštiti zgrada (Službeni list CG broj 50/16).

Na području DUP-a nalazi se jedan broj pojedinačnih primjeraka i niz grupa maslina. Masline i maslinjaci su zaštićeni Zakonom o maslinarstvu i maslinovom ulju („Službeni list CG“, 45/14 i 39/16). Maslinjaci, kao najvažniji i ambijentalno najdragocjeniji dio potkunjica (tradicionalne seoske bašte), čuvaju se u postojećoj formi, sa izvornim suvomeđama i terasama. Nije dozvoljena izgradnja staza ili betoniranje ovih površina. Suvomeđe, suhozidi, podzidi i terase se ne smiju rušiti. Dozvoljena je njihova rekonstrukcija isključivo tradicionalnim načinom zidanja (u suvo).

Obavezno je da se sve masline sačuvaju, a da se pojedina stabla maslina i drugi vrijedni primjerci zelenila, ukoliko je to zaista neophodno, presade na novu poziciju u okviru iste urbanističke parcele uz neophodno pribavljanje odobrenja. Odobrenje za presađivanje maslina u maslinjaku izdaje organ lokalne uprave nadležan za poslove poljoprivrede – Sekretarijat za privredu opštine Budva, u roku od 30 dana od dana podnošenja zahtjeva za presađivanje. **Sjećenje i presađivanje maslina starih preko 100 godina je zabranjeno na osnovu člana 15. Zakona o maslinarstvu i maslinovom ulju** („Službeni list CG“, 45/14 i 39/16).

Kada su u pitanju zaštićene biljne i životinjske vrste postupati u skladu sa Rješenjem o stavljanju pod zaštitu rijetkih, prorijeđenih, endemičnih i ugroženih biljnih i životinjskih vrsta („Službeni list SRCG“ broj 36/82 i Rješenjem o stavljanju pod zaštitu pojedinih biljnih i životinjskih vrsta („Službeni list RCG“ broj 76/06). Rješenja su dostupna na sajtu Agencije za zaštitu životne sredine: www.epa.org.me.

Ukoliko sa prilikom iskopa terena za izgradnju saobraćajnica i objekata naiđe na eventualne paleontološke ili mineraloške nalaze, koji predstavljaju geonasljeđe, obavezno je prekinuti radove, obavjestiti Agenciju, kako bi njihovi stručnjaci prikupili nalaze, odnosno izvršili neophodna istraživanja.

14. USLOVI I MJERE ZAŠTITE NEPOKRETNIH OBJEKATA UPISANIH U REGISTAR KULTURNIH DOBARA CRNE GORE I NJIHOVE ZAŠTIĆENE OKOLINE

U neposrednoj blizini predmetne lokacije nema objekata koji su u popisu registrovanih spomenika kulture.

U slučaju kada se u okviru predmetne lokacije nalazi ili je u neposrednoj blizini registrovani spomenik kulture, prema kome se treba upravljati shodno Zakonu o zaštiti kulturnih dobara („Sl. list CG“ br. 49/10 i 40/11, 44/17

i 18/19), ovaj Sekretarijat po službenoj dužnosti pribavlja konzervatorske uslove u skladu sa članom 102 Zakona o zaštiti kulturnih dobara. Konzervatorski uslovi čine osnov za izradu konzervatorskog projekta u skladu sa članom 103 istog zakona. Na konzervatorski projekat se pribavlja saglasnost Uprave za zaštitu kulturnih dobara Crne Gore.

15. POTREBA IZRADE URBANISTIČKOG PROJEKTA

Za naselja i dijelove naselja koji predstavljaju nepokretna kulturna dobra od međunarodnog i nacionalnog značaja je obavezno donošenje urbanističkog projekta, što nije slučaj u ovom predmetu.

Ako je inicijativu za izradu urbanističkog projekta podnio zainteresovani korisnik prostora, troškovi izrade urbanističkog projekta padaju na njegov teret.

Projektni zadatak za Urbanistički projekat izrađuje glavni gradski arhitekta, na osnovu smjernica iz plana generalne regulacije Crne Gore, po pribavljenom mišljenju glavnog državnog arhitekta i Uprave za zaštitu kulturnih dobara Crne Gore.

Urbanistički projekat izrađuje privredno društvo koje izrađuje tehničku dokumentaciju (projekat). Skupština jedinice lokalne samouprave donosi urbanistički projekat.

16. USLOVI ZA PRIKLJUČENJE OBJEKATA NA INFRASTRUKTURU I POSEBNI TEHNIČKI USLOVI

Prikazani su na izvodu iz DUP-a: karta vodovoda i kanalizacije, karta elektroenergetske mreže i postrojenja i karta telekomunikacija. Detaljnije tehničke uslove za priključenje ovaj Sekretarijat, po službenoj dužnosti, pribavlja za investitora.

Telekomunikaciona mreža – Prilikom izrade tehničke dokumentacije elektronske komunikac. infrastrukt. poštovati:

- Zakon o elektronskim komunikacijama („Sl. list CG“ br. 40/13)
- Pravilnik o širini zaštitnih zona i vrsti radio koridora u kojima nije dopušteno planiranje i gradnja drugih objekata („Sl. list CG“ broj 33/14)
- Pravilnik o tehničkim i drugim uslovima za priključenje, izgradnju i korišćenje elektronske komunikacione mreže, elektronske komunikacione infrastrukture i povezane opreme („Sl. list CG“ br. 59/15)
- Pravilnik o zajedničkom korišćenju elektronske komunikacione infrastrukture i povezane opreme („Sl. list CG“ broj 52/14).

Takođe koristiti sledeće:

- sajt na kome se nalaze relevantni propisi u skladu sa kojim se obavlja izrada tehničke dokumentacije www.ekip.me/regulativa/;
- sajt na kome Agencija objavljuje podatke o postojećem stanju elektronske komunikacione infrastrukture <http://ekinfrastuktura.ekip.me/ekip.me> kao i adresu web portala <http://ekinfrastuktura.ekip.me/ekip/login.jsp> preko koga sve zainteresovane strane od Agencije za telekomunikacije i poštansku djelatnost mogu da zatraže otvaranje korisničkog naloga, kako bi pristupili georeferenciranoj bazi podataka elektronske komunikacione infrastrukture.

Prilikom projektovanja, obaveza Projektanta je da poštuje tehničke preporuke EPCG koje su dostupne na sajtu www.epcg.me.

Vodovodne i kanalizacione, elektro i tk instalacije u objektu i izvan njega projektovati u skladu sa važećim propisima i standardima, a priključenje objekta na naseljske infrastrukturne sisteme projektovati prema uslovima dobijenim od nadležnih javnih preduzeća i tretirati ih kroz idejna rješenja urbanističke parcele.

U slučaju kada je za predmetnu parcelu planom predviđen prilaz sa magistralnog puta, ovaj Sekretarijat po službenoj dužnosti, za investitora traži i tehničke uslove od Direkcije za saobraćaj, shodno članu 16. Zakona o putevima (“Službeni list RCG” broj 82/20).

U slučaju kada se u okviru predmetne urbanističke parcele nalazi zaštitni pojas ili cjevovod regionalnog vodovoda, ovaj Sekretarijat po službenoj dužnosti, za investitora traži i tehničke uslove od Regionalnog vodovoda Crnogorsko primorje. Na osnovu člana 32 Pravilnika o određivanju i održavanju zona i pojaseva

sanitarne zaštite i ograničenjima u tim zonama ("Službeni list CG" br. 66/09), pojas sanitarne zaštite određuje se oko glavnih cjevovoda i u zavisnosti od konfiguracije terena iznosi 2,0m od osovine cjevovoda sa obje strane. U pojasu zaštite nije dozvoljena izgradnja objekata, postavljanje uređaja i vršenje radnji koje na bilo koji način mogu zagaditi vodu ili ugroziti stabilnost cjevovoda.

Sastavni dio ovih urbanističko tehničkih uslova su posebni uslovi za izradu projektne dokumentacije izdati od strane nadležnih službi – DOO Vodovod i kanalizacija Budve.

17. USLOVI ZA OBJEKTE KOJI MOGU DA UTIČU NA PROMJENE U VODNOM REŽIMU

Investitor je dužan da radi izrade tehničke dokumentacije za izgradnju novog ili rekonstrukciju postojećeg objekta i izvođenje geoloških istraživanja i drugih radnji koje mogu trajno, povremeno ili privremeno uticati na promjene u vodnom režimu pribaviti vodne uslove, u skladu sa članom 114 Zakona o vodama ("Službeni list RCG" broj 27/07, "Službeni list CG" broj 73/10, 32/11, 47/11, 48/15, 52/16, 55/16, 2/17, 80/17 i 84/18) pribavi vodne uslove. Pribavljanje vodnih uslova nije potrebno za korišćenje vode koja ne prelazi obim opšte upotrebe vode i u slučaju kada novi ili rekonstruisani stambeni objekat ili manji poslovni i drugi objekat (koji se gradi u skladu sa odgovarajućim prostornim planskim dokumentom) koji se priključuje na Javni vodovod i kanalizaciju, a vodu za potrebe objekta koristi samo za piće i sanitarne potrebe.

Sastavni dio ovih urbanističko tehničkih uslova su vodni uslovi za izradu projektne dokumentacije izdati od strane Sekretarijata za privredu Opštine Budva.

18. USLOVI ZA OBJEKTE KOJI MOGU DA UTIČU NA BEZBJEDNOST VAZDUŠNOG SAOBRAĆAJA

U okviru DUP-a ne postoji zona ograničenja prepreka aerodroma. Za privremene ili stalne objekate ili djelove objekata, van zone ograničenja prepreka aerodroma, čija je visina veća od 45m, potrebno je od Agencije za civilno vazduhoplovstvo Crne Gore dobiti saglasnost za izgradnju i postavljanje, kao i uslove za označavanje i održavanje. (Sigurnosni nalog broj 2016/001 rev 00, datum stupanja na snagu 01.08.2016.godine).

19. SAOBRAĆAJNI USLOVI

Uslovi priključenja na kolsku saobraćajnicu prikazani su na izvodu iz DUP-a: karta saobraćaja.

Urbanistička parcela mora imati obezbijeđen kolski pristup sa gradske saobraćajnice ili javnog puta, u skladu s planskim dokumentom. Izuzetno od navedenog, u starim gradskim jezgrima ili na urbanističkim parcelama sa postojećim objektima koji su izgrađeni na terenima sa nepovoljnom konfiguracijom u kojima ne postoji mogućnost obezbjeđivanja kolskog pristupa, urbanističkoj parceli se može obezbijediti samo pješački odnosno biciklistički pristup sa gradske saobraćajnice ili javnog puta. (član 59, Zakon o uređenju prostora, „Sl. List CG“ broj 19/25)

Obaveza svakog korisnika i investitora je da u okviru svoje urbanističke parcele ili katastarske parcele stacionira vozila prema normativu 1,1 parking mesto po stanu ili turističkom apartmanu, za ostale namjene prostora u objektu koristiti normative:

Namjena	Potreban broj PM, odnosno GM
STAN	1,1 PM/stanu
APARTMANI	1,1 PM/apartmanu
HOTELI U GRADU	1 PM/2 ležaja
ADMINISTRATIVNO - POSLOVNE DJELATNOSTI	1 PM/75 m2 bruto površine
UGOSTITELJSKI SADRŽAJI	1 PM/4 stolice
TRGOVINSKI SADRŽAJI	1 PM/75 m2 bruto površine
OSTALI SADRŽAJI	prema analizi planera – projektanta

Neophodan parking, odnosno garažni prostor mora da se obezbijedi istovremeno sa izgradnjom objekta. Ne dozvoljava se prenamjena garaža u stambene, turističke i druge namjene (npr. prodavnice, auto – radionice, kancelarije i sl.).

20. USLOVI ZA NESMETANO KRETANJE INVALIDNIH LICA

Obezbjediti nesmetani pristup, kretanje, boravak i rad lica smanjene pokretljivosti, shodno Pravilniku o bližim uslovima i načinu prilagođavanja objekata za pristup i kretanje lica smanjene pokretljivosti i lica sa invaliditetom („Službeni list Crne Gore“ br. 48/13 i 44/15).

Obavezna primjena elemenata pristupačnosti, propisana članom 46. Pravilnika, predviđa: za stambene objekte je iz člana 17, 18, 23 i 40, a za stambeno-poslovne iz člana 17, 18 i 23 plus dio objekta poslovne namjene mora sadržati elemente pristupačnosti u zavisnosti od namjene poslovnog prostora.

Izgradnja javnih objekata vrši se na način kojim se licima smanjene pokretljivosti i licima sa invaliditetom obezbeđuje nesmetani pristup, kretanje, boravak i rad. Izgradnja **stambenih, stambeno-poslovnih i poslovnih objekata** vrši se na način kojim se licima iz stava 1 ovog člana obezbeđuje nesmetan pristup i kretanje u zajedničkim prostorijama.

Stambeni i stambeno-poslovni objekti sa deset i više stanova moraju se izgrađivati na način kojim se obezbeđuje jednostavno prilagođavanje objekta, najmanje jedne stambene jedinice na svakih deset stanova za nesmetan pristup, kretanje, boravak, rad i bezbjedna evakuacija lica smanjene pokretljivosti i lica sa invaliditetom. Pristup, kretanje i boravak lica smanjene pokretljivosti i lica sa invaliditetom dužan je da obezbjedi vlasnik objekta. (član 30, Zakon o izgradnji objekata Sl. list CG broj 19/25)

21. USLOVI ZA RACIONALNO KORIŠĆENJE ENERGIJE

Shodno Zakonu o energetske efikasnosti („Službeni list CG“ broj 29/10 i 40/11) i Pravilniku o minimalnim zahtjevima energetske efikasnosti zgrada („Službeni list CG“ broj 47/24) projektovanjem i izgradnjom objekata treba postići smanjenje gubitaka toplote iz objekata, poboljšanje toplotne izolacije spoljnih elemenata, povećanje toplotne efikasnosti pravilnom orijentacijom objekata i korišćenjem sunčeve energije, korišćenje obnovljivih izvora energije, te povećanje energetske efikasnosti sisteme grejanja.

Članom 27 stav 6 Zakona o izgradnji objekata („Sl. list CG“ broj 19/25), propisuju se mjere ekonomičnog korišćenja energije i čuvanje toplote prema kojoj postavljene instalacije za grijanje, rashladne i ventilacione instalacije i osvjtljenje moraju biti projektovani i izvedeni na način da se ostvaruje poboljšanje energetske efikasnosti, vodeći računa o korisnicima i klimatskim uslovima lokacije, odnosno da objekat bude i energetski efikasan (da se koriste minimalne količine energije tokom njegove izgradnje, odnosno uklanjanja).

Sadržaj Elaborata energetske efikasnosti objekta propisan je Pravilnikom o sadržaju elaborata energetske efikasnosti zgrada („Službeni list CG“ broj 47/13).

Analizirati lokaciju, orijentaciju i oblik kuće. Primjeniti visok nivo toplotne izolacije kompletnog spoljnog omotača objekta i izbjegavati toplotne mostove. U cilju racionalnog korišćenja energije treba iskoristiti sve mogućnosti smanjenja korišćenja energije u objektima. Pri izgradnji objekata koristiti savremene termoizolacione materijale, kako bi se smanjila potrošnja toplotne energije.

Iskoristiti toplotne dobitke od sunca i zaštititi se od pretjeranog osunčanja. Koristiti održive sisteme protiv pretjerane insolacije – zasjena škurama, pergolama, zelenilom i slično, kako bi se smanjila potrošnja energije za vještačku klimatizaciju. Drvoredima i gustim zasadima smanjiti uticaj vjetra i obezbjediti neophodnu zasjenu u letnjim mjesecima. Nisko energetske tehnologije za grijanje i hlađenje se trebaju koristiti gdje god je to moguće. Pri proračunu koeficijentata prolaza toplote objekata uzeti vrijednosti za 30-25% niže od maksimalno dozvoljenih vrijednosti dozvoljenih za ovu klimatsku zonu.

Sunčani kolektori treba da budu skladno oblikovani i ukomponovani na najmanje uočljivim mjestima na objektu. Koristiti održive sisteme protiv prekomjerne insolacije (zasjenu škurama, građevinskim elementima, zelenilom i slično) kako bi se smanjila potrošnja energije za vještačku klimatizaciju. održivost fotovoltacionih ćelija treba ispitati u svrhu snabdevanja niskonaponskom strujom za rasvjetu naselja, kao i druge mogućnosti, poput punjenja električnih vozila.

U cilju stimulanja izgradnje energetski efikasnih objekata koji koriste solarnu energiju, Opština Budva je, Odlukom o naknadi za komunalno opremanje gradskog zemljišta („Službeni list CG – opštinski propisi“, broj 01/15), predvidjela da se naknada umanjuje za 200€ po 1m² ugrađenog solarnog kolektora – panela.

Neposredna blizina mora uslovljavati relativno mala godišnja kolebanja temperature vazduha – godišnja temperaturna amplituda iznosi 16,4°C. Ipak ističe se visoka temperatura ljetnjih mjeseci u toku kojih se javlja prosječno 25 dana sa žegom (30°C i više). Za potrebe proračuna koristiti podatke Hidrometeorološkog zavoda o klimatskim i hidrološkim karakteristikama zone u kojoj se nalazi predmetna lokacija.

22. USLOVI ZA ODVOŽENJE ČVRSTOG OTPADA

Mjesta za postavljanje kontejnera za smeće predvidjeti na urbanističkoj parceli.

Nije dozvoljeno postavljanje kontejnera na površinama namijenjenim za parkiranje vozila. Mjesta u objektu ili niše za postavljanje kontejnera za smeće kao i njihov potreban broj predvidjeti u saradnji sa nadležnim komunalnim preduzećem, a imajući u vidu produkciju čvrstog komunalnog otpada. Pri tome voditi računa o porastu broja korisnika prostora tokom ljetnjih mjeseci, pa stoga broj kontejnera i periodiku njihovog pražnjenja prilagoditi količini smeća. Poštujući prethodne uslove mjesta za postavljanje kontejnera za smeće trebaju biti što bliže javnim saobraćajnicama uz minimalnu denivelaciju (bez ivičnjaka) u odnosu na saobraćajnicu, sa padom od 5 % prema saobraćajnici. Niše za postavljanje kontejnera za smeće moguće je sa tri strane vizuelno izolovati zelenilom ili zidanim ogradama čija visina ne može biti veća od 1,50 m.

23. MOGUĆNOST FAZNE IZGRADNJE

Za objekat:

Na osnovu Zakona o izgradnji objekata i člana 10 kroz izradu idejnog rješenja može se odrediti faznost gradnje (tehničko-tehnološka i funkcionalna cjelina) objekata. Dozvoljena je fazna izgradnja, tako da konačno izgrađeni objekat ne prelazi maksimalne propisane površine pod objektom i spratnost, a ove vrijednosti mogu biti i manje.

Za urbanističku parcelu ili više urbanističkih parcela:

Na osnovu UT uslova, kod urbanističkih parcela na kojima je planom predviđena izgradnja više objekata, potrebno je uraditi revidovano idejno rješenje kompletne urbanističke parcele ili više susjednih urbanističkih parcela (čl. 10 Zakona o izgradnji objekata). Idejnim rješenjem se utvrđuje generalna koncepcija za izgradnju objekata, a naročito: uklapanje objekta u prostor, položaj objekta u okviru lokacije i prema susjednim objektima.

Za građenje na dijelu urbanističke parcele:

Članom 41 Zakona o izgradnji objekata propisano je da se na dijelu urbanističke parcele može graditi ako nedostajući dio urbanističke parcele ne utiče na funkcionalnost i pristup objektu i uz uslov da se indeksi zauzetosti i izgrađenosti utvrđeni za urbanističku parcelu, u zavisnosti od namjene, umanjuju za nedostajući dio urbanističke parcele i da je ispunjen uslov minimalne površine urbanističke parcele shodno planiranoj namjeni.

Kroz izradu idejnog rješenja provjeriti, da li predmetna izgradnja na dijelu urbanističke parcele, na bilo koji način ugrožava valorizaciju preostalog dijela urbanističke parcele.

24. LOKACIJA u odnosu na PPPNOP

Planom višeg reda, PPPNOP Poglavlje 36.Pravila za sprovođenje plana tačka 3. i 8. (strana 297) istovremeno je propisano:

- **3. Područje opština** se uređuje prema važećoj planskoj dokumentaciji nižeg reda do donošenja Plana generalne regulacije, ali na način da se poštuju odredbe i smjernice ovog Plana u smislu poštovanja koridora infrastrukture i mjera zaštite zaštićenih prirodnih i kulturnih dobara.”
- **8. Važeća planska dokumentacija nižeg reda**, a koja nije u skladu sa pravilima ovog Plana, primjenjivaće se do izrade Plana generalne regulacije, a daje se mogućnost i njene izmjene i dopune, odnosno stavljanja van snage i izrade novog plana, prema Odluci nadležnog organa.

Uvidom u grafički dio planskog dokumenta PPPNOP konstatovano je da se predmetna katastarska parcela ne nalazi u trasi koridora infrastrukture nije u zaštićenim prirodnim i kulturnim dobrima u obuhvatu PPPNOP.

25. NAPOMENA

Tekstualni i grafički dio predmetnih planova, kojim su propisani način izgradnje objekata, uslovi za priključenje na infrastrukturu i uslovi za uređenje urbanističke parcele, sastavni su dio urbanističko-tehničkih uslova i dostupni su na sajtu www.planovidozvole.mrt.gov.me/LAMP/PlanningDocument?m=BD i www.budva.me.

Shodno članu 31 Zakona o izgradnji objekata („Sl. list CG“ broj 19/25) **objekat se gradi na osnovu građevinske dozvole.**

Zahtjev za izdavanje građevinske dozvole podnosi investitor.

Investitor je dužan da uz zahtjev priloži dokumentaciju iz člana 34 stav 1 tač. 1, 2, 3 i 7, odnosno za izgradnju porodične stambene zgrade stav 2 tač. 1, 2, 3 i 7 Zakona o izgradnji objekata. Dokumentaciju iz stava 1 tač. 4, 5 i 6 i stava 2 tač. 4, 5 i 6 ovog člana pribavlja nadležni organ za izdavanje građevinske dozvole, po službenoj dužnosti.

Dokumentacija na osnovu koje se izdaje građevinska dozvola: (Član 34 Zakona o izgradnji objekata)

- 1) glavnog projekta, ovjerenog u skladu sa ovim zakonom;
- 2) izvještaja o pozitivnoj reviziji glavnog projekta, ovjerenog u skladu sa ovim zakonom;
- 3) saglasnosti glavnog državnog arhitekta, odnosno glavnog gradskog arhitekta iz člana 22 st. 1, 2 i 4 ovog zakona;
- 4) dokaza o pravu svojine, odnosno drugom pravu na građevinskom zemljištu (list nepokretnosti, ugovor o koncesiji, ugovor o zakupu, odluka o utvrđivanju javnog interesa, notarski ovjerena saglasnost ili izjava volje vlasnika zemljišta upisana u „G“ listu lista nepokretnosti i drugi dokazi o pravu na građenje na zemljištu), ili dokaza o pravu građenja, odnosno drugom pravu na objektu ako se radi o rekonstrukciji objekta;
- 5) dokaza o utvrđivanju obaveze plaćanja naknade za građenje propisane zakonom kojim se uređuje uređenje prostora i dokaza o izmirenju obaveza plaćanja posebne naknade za investicije propisane zakonom kojim se uređuje regionalno vodosnabdijevanje crnogorskog primorja;
- 6) saglasnosti, mišljenja i drugih dokaza utvrđenih posebnim propisima;
- 7) dokaza o osiguranju od odgovornosti projektanta i revidenta glavnog projekta.

Građevinska dozvola za **objekat porodične stambene zgrade** izdaje se na osnovu sljedeće dokumentacije:

- 1) glavnog projekta, ovjerenog u skladu sa ovim zakonom;
- 2) saglasnosti gradskog arhitekta na idejno rješenje i idejnog rješenja;
- 3) izjave projektanta da je projekat urađen u skladu sa zakonom, idejnim rješenjem, posebnim propisima i pravilima struke i da se na osnovu njega može graditi;
- 4) dokaza o pravu svojine, odnosno drugom pravu na građevinskom zemljištu (list nepokretnosti, ugovor o koncesiji, ugovor o zakupu, odluka o utvrđivanju javnog interesa, notarski ovjerena saglasnost ili izjava volje vlasnika zemljišta upisane u „G“ listu lista nepokretnosti i drugi dokazi o pravu na građenje na zemljištu) ili dokaza o pravu građenja, odnosno drugom pravu na objektu;
- 5) dokaza o utvrđivanju obaveze plaćanja naknade za građenje propisane zakonom kojim se uređuje uređenje prostora i dokaza o izmirenju obaveza plaćanja posebne naknade za investicije propisane zakonom kojim se uređuje regionalno vodosnabdijevanje crnogorskog primorja;
- 6) saglasnosti, mišljenja i drugih dokaza utvrđenih posebnim propisima;
- 7) dokaza o osiguranju od odgovornosti projektanta glavnog projekta.

Porodična stambena zgrada je zgrada do 300 m² neto površine namijenjena za stanovanje investitora i članova njegovog porodičnog domaćinstva. (Član 7 stav 9 Zakona o uređenju prostora („Sl. list CG“ broj 19/25))

U postupku izdavanja građevinske dozvole provjerava se da li je glavni projekat u sadržaju i formi sačinjen na način propisan Zakonom o izgradnji objekata i usklađen sa idejnim rješenjem na osnovu kojeg je data saglasnost glavnog državnog arhitekta, odnosno glavnog gradskog arhitekta.

Tehnička dokumentacija mora biti izrađena u skladu sa Pravilnikom o načinu izrade i sadržini tehničke dokumentacije (“Službeni list CG” broj 44/18 i 43/19).

Shodno članu 53 Zakona o izgradnji objekata, radi utvrđivanja podobnosti objekta za upotrebu nadležni organ za izdavanje građevinske dozvole izdaje **upotrebnu dozvolu**.

Naime, investitor je dužan da, prije početka korišćenja objekta, podnese zahtjev za izdavanje upotrebne dozvole, najkasnije u roku od sedam dana od dana dobijanja konačnog izvještaja o vršenju stručnog nadzora.

Za porodičnu stambenu zgradu, investitor podnosi zahtjev za izdavanje upotrebne dozvole najkasnije sedam dana od sačinjavanja izjave izvođača da je objekat izgrađen u skladu sa građevinskom dozvolom i glavnim projektom i da je podoban za upotrebu.

Podobnost za upotrebu objekta utvrđuje se tehničkim pregledom, osim u slučaju porodične stambene zgrade gdje se podobnost za upotrebu utvrđuje izjavom izvođača radova da je objekat izgrađen u skladu sa građevinskom dozvolom i glavnim projektom i da je podoban za upotrebu.

Na osnovu člana 143 stav 2 i 3 Zakona o uređenju prostora („Sl. list CG“ broj 19/25), a u vezi člana 74 Zakona o planiranju prostora i izgradnji objekata (“Službeni list CG”, br. 64/17, 44/18, 63/18, 11/19, 82/20, 86/22 i 04/23), u slučaju da organ za izdavanje posebnih tehničkih uslova / vodnih uslova / konzervatorskih uslova ne odgovori na službeni zahtjev ovog Sekretarijata u roku od 15 dana od dana prijema zahtjeva, smatraće se da je saglasan sa urbanističko-tehničkim uslovima utvrđenim na osnovu planskog dokumenta.

26. PRILOZI

Kopije grafičkog i tekstualnog dijela predmetnih planova,
List nepokretnosti, Kopija katastarskog plana,
Tehnički uslovi DOO Vodovod i Kanalizacija Budva
Vodni uslovi Sekretarijata za privredu Opštine Budva

Dostavljeno:

- Podnosiocu zahtjeva
- Urbanističko-građevinskoj inspekciji
- a/a

Samostalni savjetnik I
mr. Mladen Ivanović, dipl.ing.arh.





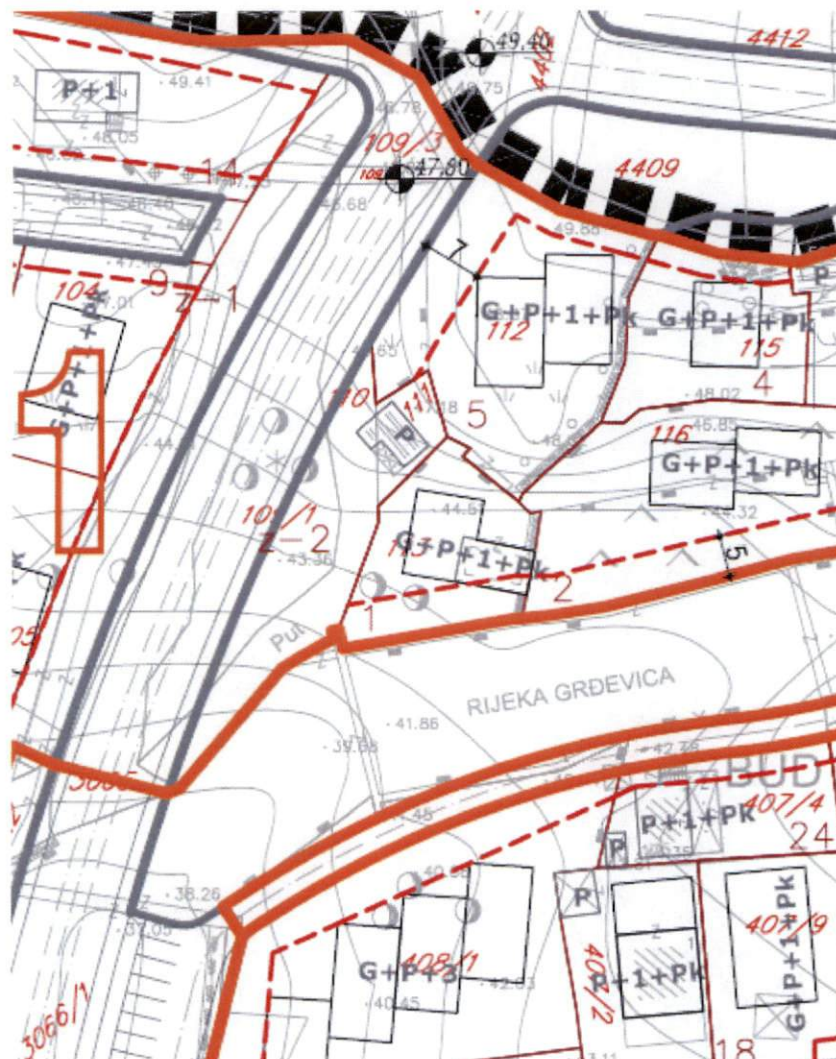
IZVOD IZ DUP-a Podkošljun
(Službeni list CG-opštinski propisi br.26/08)

Karta parcelacija

mr Mladen Ivanović dipl. inž. arh.



Budva 05.03.2025.



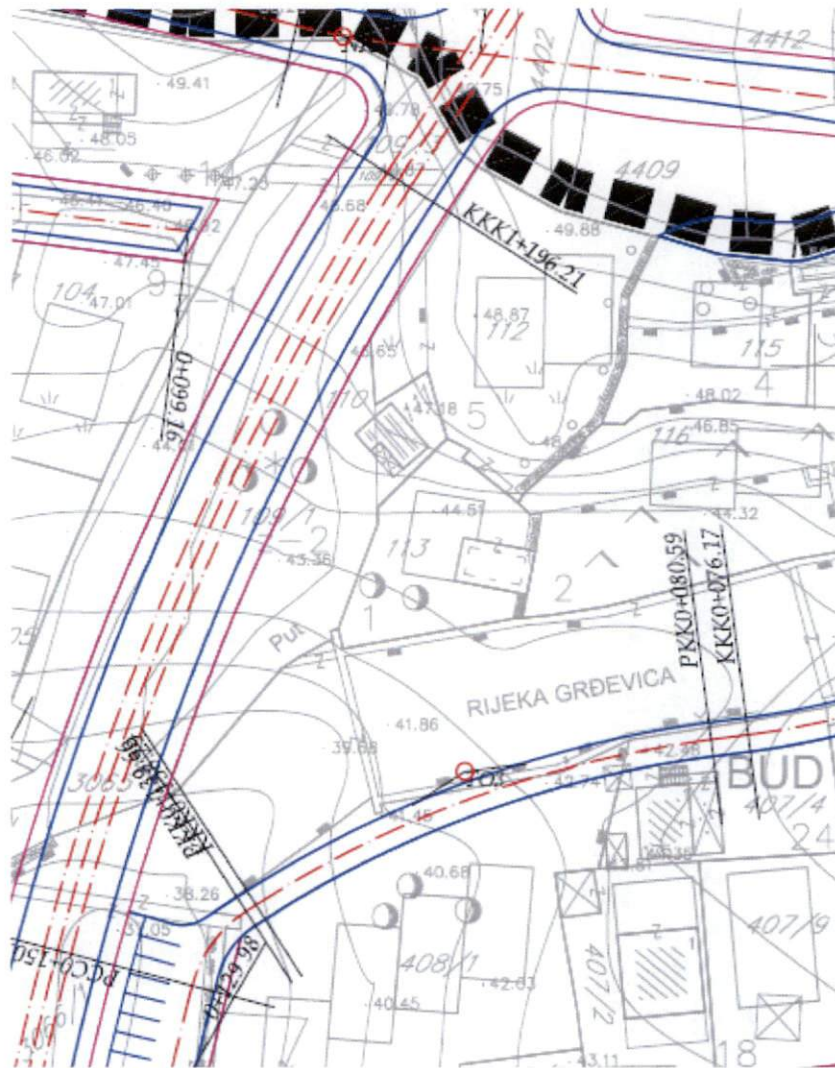
IZVOD IZ DUP-a Podkošljun
 (Službeni list CG-opštinski propisi br.26/08)

Karta regulacija-nivelacija

mr Mladen Ivanović dipl. inž. arh.

Mladen Ivanović
 Budva 05.03.2025.





IZVOD IZ DUP-a Podkošljun
 (Službeni list CG-opštinski propisi br.26/08)

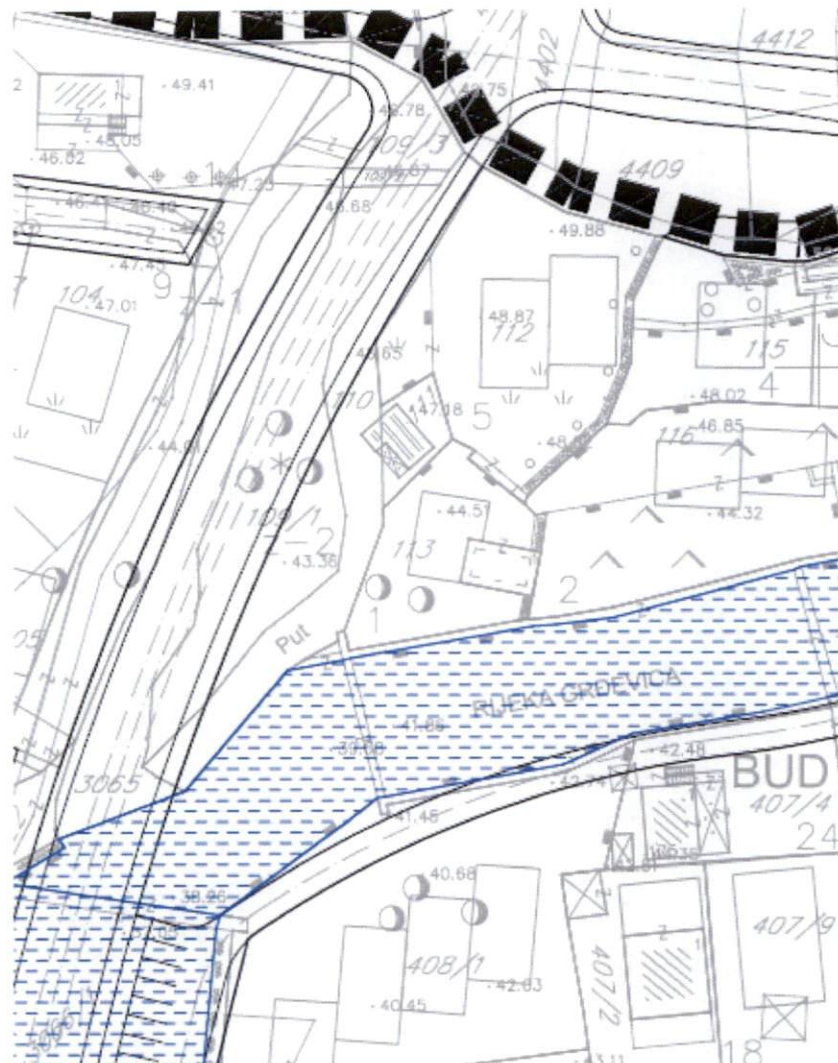
Karta saobraćaj

mr Mladen Ivanović dipl. inž. arh.

Mladen Ivanović



Budva 05.03.2025.



IZVOD IZ DUP-a Podkošljun
(Službeni list CG-opštinski propisi br.26/08)

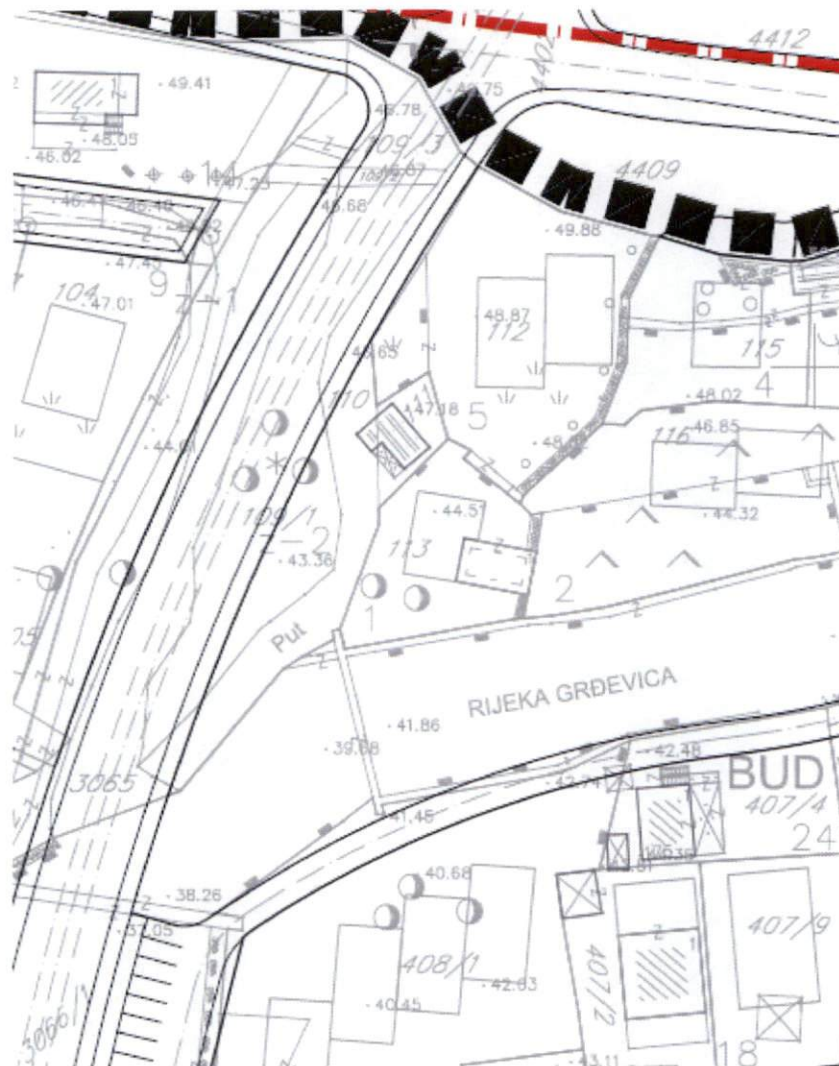
Karta hidrotehnika

mr Mladen Ivanović dipl. inž. arh.

Mladen Ivanović



Budva 05.03.2025.



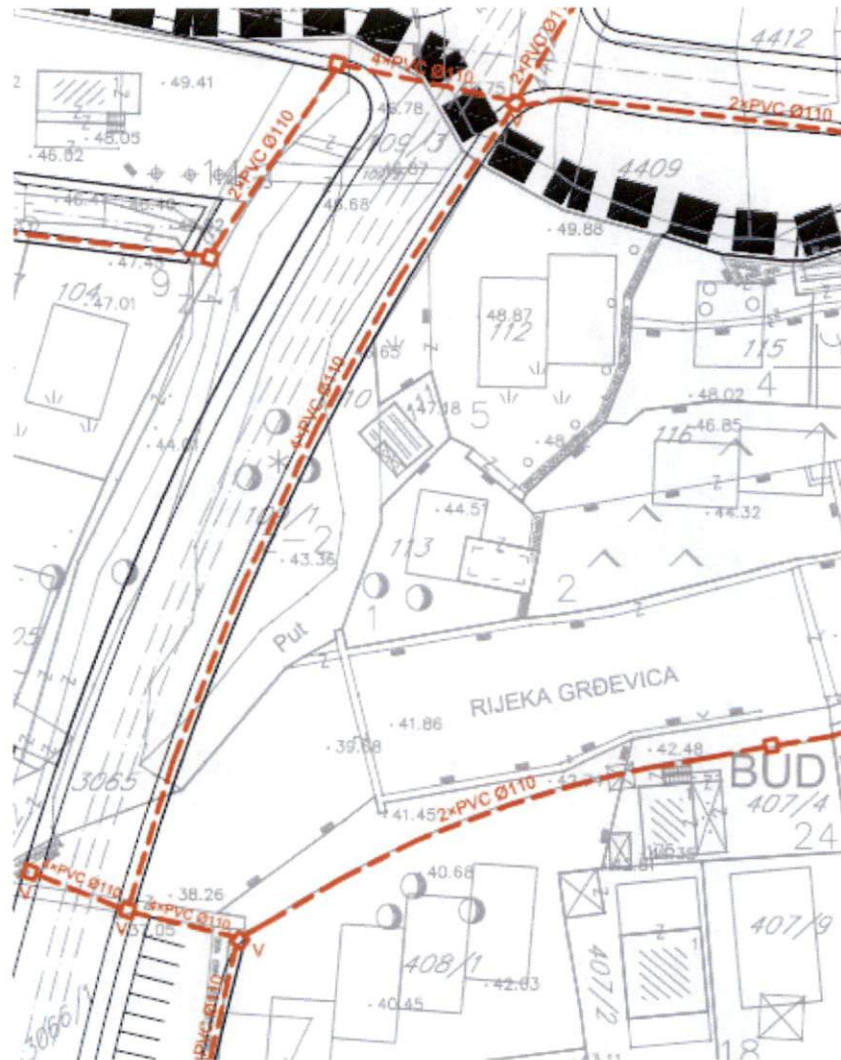
IZVOD IZ DUP-a Podkošljun
(Službeni list CG-opštinski propisi br.26/08)

Karta elektro mreža

mr Mladen *Đvinović* dipl. inž. arh.



Budva 05.03.2025.



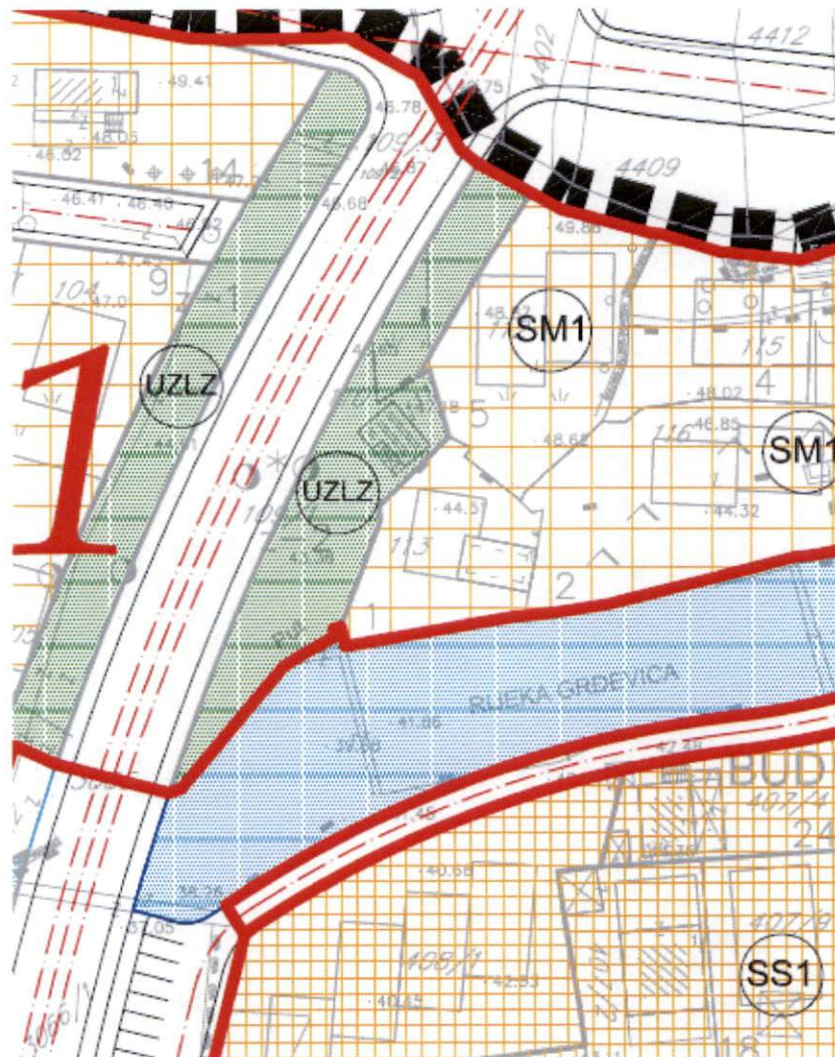
IZVOD IZ DUP-a Podkošljun
 (Službeni list CG-opštinski propisi br.26/08)

Karta telekomunikacija

mr Mladen Ivanović dipl. inž. arh.

Mladen Ivanović
 Budva 05.03.2025.





IZVOD IZ DUP-a Podkošljun
 (Službeni list CG-opštinski propisi br.26/08)

Karta namjena



mr Mladen Ivanović dipl. inž. arh.



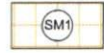


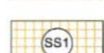





Budva 05.03.2025.

LEGENDA:



GRANICE

-  granica plana
-  granica bloka
-  granica namjene

POVRŠINE ZA STANOVANJE PRETEŽNO STAMBENA NAMJENA

-  stanovanje manje gustine (jednoporodično stanovanje)
-  stanovanje manje gustine (višeoporodično stanovanje u gradskim vilama)
-  stanovanje manje gustine u zoni rekonstrukcije i obnove (višeoporodično stanovanje-niski objekti)
-  stanovanje srednje gustine (niski i srednje visoki objekti)
-  stanovanje srednje gustine (srednje visoki ili objekti veće visine ili visoki objekti)
-  stanovanje srednje gustine u zoni rekonstrukcije i obnove (srednje visoki objekti)
-  stanovanje srednje gustine u zoni rekonstrukcije i obnove (objekti veće visine)
-  stanovanje veće gustine (objekti veće visine i visoki objekti)
-  stanovanje velike gustine (visoki objekti)

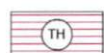
POVRŠINE ZA RAD PRETEŽNO POVRŠINE ZA RAD

-  socijalna zaštita - predškolska ustanova
-  obrazovanje - osnovna škola

POVRŠINE ZA VJERSKE OBJEKTE I KOMPLEKSE

-  kompleks manastira Podoštrog
-  vjerski objekat - crkva

POVRŠINE ZA TURIZAM PRETEŽNO TURISTIČKA NAMJENA

-  površine za hotele i apart hotele

POVRŠINE ZA MJEŠOVITE NAMJENE

-  mješovita namjena (zona visokih objekata)
-  mješovita namjena (zona srednje visokih objekata)

POVRŠINE ZA URBANO ZELENILO

-  gradske šume
-  uređene slobodne površine
-  linearno zelenilo
-  površine za sport i rekreaciju u okviru zelenila
-  maslinjaci

ZASTIĆENA PODRUČJA KULTURNOISTORIJSKA BAŠTINA

-  područje spomenika kulture
-  zona pod zaštitom



POVRŠINE ZA KOMUNALNU INFRASTRUKTURU

-  groblje
-  komunalni servisi - vodovod, elektroinženjering

POVRŠINE ZA SAOBRAĆAJNU INFRASTRUKTURU

-  garaža
-  kolske površine
-  pješačke površine
-  parking

VODNE POVRŠINE

-  regulisani vodotokovi
-  neregulirani vodotokovi

POSTOJEĆE							
Blok							
31						0,00	0,00
Broj urbanističke parcele							
1							
Površina urbanističke parcele (m ²)	372						
POVRŠINA POD OBJEKTIMA (m ²)	0						
UKUPNA BRGP SVIH OBJEKATA (m ²)	0	T					
SPRATNOST							
Indeks zauzetosti							
Indeks izgrađenosti							
PLANIRANO							
ŠIFRA PRETEŽNE NAMJENE	SM1						
MAKSIMALNA POVRŠINA POD OBJEKTIMA (m ²)	117						
MAKSIMALNA UKUPNA BRGP SVIH OBJEKATA (m ²)	351	P+1+Pk					
MAKSIMALNA DOZVOLJENA SPRATNOST							
Indeks zauzetosti	0,31						
Indeks izgrađenosti	0,94						
Status postojećih objekata (0 - ruši se, 1 - zadržava se)							
Dozvoljene vrste građenja (00 - bez građenja, ZG - planiran nov objekat, DOG - dogradnja, NDG - nadgradnja)	IZG						
Indeks zauzetosti							
Indeks izgrađenosti							
Minimalno BRGP stanovanja (apartmana) (m ²)	234						
MAKSIMALNO BRGP komercijalnih i poslovnih djelatnosti (m ²)	117						
BRGP turizam (hoteli i rent-a-ville) (m ²)							
BRGP radne djelatnosti - obrazovanje (m ²)							
BRGP radne djelatnosti - socijalna zaštita (m ²)							
BRGP manastirski kompleks (m ²)							
BRGP vjerski objekti - crkva (m ²)							
BRGP komunalni servisi (m ²)							
BRGP groblja (m ²)							
Površine pod zelenilom (m ²)	127						
Broj stanova (apartmana)	2						
Broj hotelskih ležaja							
Broj stanovnika	7						
Neizgrad. površina parcele (m ²)	255						
Površina pod zelenilom po stanovniku (m ² /stanovni)	17,1						
NETO gustina stanovanja (st/ha)	200						

IZVOD IZ DUP-a Podkošljun
(Službeni list CG-opštinski propisi br.26/08)

URBANISTIČKI POKAZATELJI

mr Mladen Ivanović dipl. inž. arh.



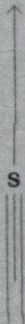
CRNA GORA
UPRAVA ZA NEKRETNINE
PODRUČNA JEDINICA: BUDVA
Broj: 917-104-DJ-150/25
Datum: 03.03.2025.



Katastarska opština: BUDVA
Broj lista nepokretnosti:
Broj plana: 3
Parcela: 113

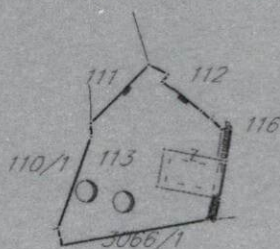
KOPIJA PLANA

Razmjera 1:1000



4
684
100
008
695
9

4
684
100
006
695
9



4
684
000
008
695
9

4
684
000
006
695
9

IZVOD IZ DIGITALNOG PLANA

Obradio:

Purčić



Ovjerava
Službeno lice:



UPRAVA ZA NEKRETNINE

CRNA GORA

PODRUČNA JEDINICA
BUDVA

Broj: 104-919-3131/2025

Datum: 12.02.2025.

KO: BUDVA

Na osnovu člana 173 Zakona o državnom premjeru i katastru nepokretnosti ("Sl. list RCG" br. 29/07, "Sl. list CG" br. 73/10, 032/11, 040/11, 043/15, 037/17 i 17/18), postupajući po zahtjevu OPŠTINA BUDVA SEKRETARIJAT ZA URBANIZAM I ODRŽIVI RAZVOJ, , za potrebe 06-332/25-102/2 izdaje se

LIST NEPOKRETNOSTI 81 - IZVOD

Podaci o parcelama									
Broj	Podbroj	Broj zgrade	Plan Skica	Datum upisa	Potes ili ulica i kućni broj	Način korišćenja Osnov sticanja	Bon. klasa	Površina m ²	Prihod
113			3 3		POD JAŽOM	Sume 3. klase NASLJEDE		323	0.26
113		1	3 3		POD JAŽOM	Vodenica NASLJEDE		47	0.00
								370	0.26

Podaci o vlasniku ili nosiocu			
Matični broj - ID broj	Naziv nosioca prava - adresa i mjesto	Osnov prava	Obim prava
	BOŽOVIĆ IVAN MAINSKI PUT BB-BUDVA BUDVA Budva	Svojina	1/1

Podaci o objektima i posebnim djelovima						
Broj	Podbroj	Broj zgrade	Način korišćenja Osnov sticanja Sobnost	PD Godina izgradnje	Spratnost/ Sprat Površina	Prava Vlasnik ili nosilac prava Adresa, Mjesto
113		1	Zgrade u ostaloj privredi NASLJEDE	919	47	Svojina BOŽOVIĆ IVAN MAINSKI PUT BB-BUDVA BUDVA Budva

Ne postoje tereti i ograničenja.

Naplata takse je oslobođena na osnovu člana 17 Zakona o administrativnim taksama ("Sl. list CG, br. 18/19). Naplata naknade oslobođena je na osnovu člana 174 Zakona o državnom premjeru i katastru nepokretnosti ("Sl. list RCG" br. 29/07, "Sl. list CG" br. 73/10, 032/11, 040/11, 043/15, 037/17 i 17/18).

u Načelnica:



Tomasević Sonja, dipl.ing.geodezije