



CRNA GORA  
OPŠTINA BUDVA

**Sekretarijat za urbanizam i održivi razvoj**

Trg Sunca br. 3, 85310 Budva, Crna Gora, tel: +382 33 451 287, e-mail: urbanizam.bd@budva.me

Broj: 06-332/23-28/3

Budva, 20.02.2022. godine

Sekretarijat za urbanizam i održivi razvoj opštine Budva, rješavajući po zahtjevu MIJANOVIĆ MILADIJE iz Podgorice, na osnovu člana 74 Zakona o planiranju prostora i izgradnji objekata ("Službeni list CG", br. 64/17, 44/18, 63/18, 11/19, 82/20, 86/22 i 04/23), Uredbe o povjeravanju dijela poslova Ministarstva ekologije, prostornog planiranja i urbanizma jedinicama lokalne samouprave ("Službeni list CG" br. 87/18, 28/19, 75/19, 116/20 i 76/21, 141/21 i 151/22), Pravilnika o obrascu za izdavanje urbanističko tehničkih uslova ("Službeni list CG" br. 70/17), Prostornog plana posebne namjene za obalno područje („Službeni list CG" br. 56/18) i **LSL-a Milino brdo** ("Službeni list CG-opštinski propisi" br. 29/12), evidentiranog u elektronskom Centralnom registru planske dokumentacije, izdaje:

**URBANISTIČKO-TEHNIČKE USLOVE**

za izradu tehničke dokumentacije za  
**izgradnju objekta**

**1. URBANISTIČKA PARCELA**

**Urbanistička parcela broj: 81, u zoni C**, koju čine **katastarske parcele br. 2845/3, 2845/7, 2845/8, 2845/23, 2845/24, 2845/25, 2845/26, 2845/27, 2845/28, 2845/29, 2845/30, 2845/31** KO i dio katastarske parcele br. 2841/1 KO Maine.

Tačni podaci o katastarskim parcelama koje čine predmetnu urbanističku parcelu utvrdiće se kroz izradu Elaborat parcelacije po planskom dokumentu. Elaborat izrađuje ovlaštena geodetska organizacija i mora biti ovjeren od strane Uprave za katastar i državnu imovinu – PJ Budva.

**2. POSTOJEĆE STANJE NA URBANISTIČKOJ / KATASTARSKOJ PARCELI**

U listu nepokretnosti broj 1360 za KO Maine, od 13.02.2023. godine na katastarskoj parceli **2845/25** upisane su šume 3. klase površine 256m<sup>2</sup>. Na kat.parceli nema upisanih objekata. Na kat.parceli ne postoje podaci o teretima i ograničenjima, a kao suvlasnici upisani su Mijanović Andrija (obim prava ¼), Menken Igor (obim prava ¼), Mijanović Irena (obim prava ¼) i Mijanović Miladija (obim prava ¼).

U listu nepokretnosti broj 1361 za KO Maine, od 13.02.2023. godine na katastarskoj parceli **2845/26** upisane su šume 3. klase površine 265m<sup>2</sup>. Na kat.parceli nema upisanih objekata. Na kat.parceli u rubric Podaci o teretima i ograničenjima upisana je zabilježba o izvršejnu, a kao vlasnik upisana je Mijanović Miladija.

Potrebno je regulisati međusobne imovinsko pravne odnose sa suvlasnicima parcele.

Uvidom u Internet prezentaciju elektronske evidencije o nepokretnostima Uprave katastar i državnu imovinu, dana 20.02.2023. godine, konstatovano je sledeće:

- u listu nepokretnosti 1191 za KO Maine na kat.parceli **2841/1** upisane su šume 3. klase površine 2225m<sup>2</sup> u susvojini Pejović Željka (obim prava 2/8), Lakićević Vesne (obim prava 3/8) i Westkogen (Ljuba) Marije (obim prava 3/8);
- u listu nepokretnosti 1377 za KO Maine na kat.parceli **2845/27** upisane su pšume 3. klase površine 176m<sup>2</sup> u svojini Boljević Zorana;
- u listu nepokretnosti 231 za KO Maine:
  - na kat.parceli **2845/23** upisane su šume 3. klase površine 140m<sup>2</sup>;
  - na kat.parceli **2845/24** upisane su šume 3. klase površine 314m<sup>2</sup>;
  - na kat.parceli **2845/29** upisane su šume 3. klase površine 88m<sup>2</sup>;
  - na kat.parceli **2845/30** upisane su šume 3. klase površine 80m<sup>2</sup>;
  - na kat.parceli **2845/31** upisane su šume 3. klase površine 29m<sup>2</sup>;Katastarske parcele su u suvlasništvu Marković (Vaso) Branimira (obim prava 1/8), Marković (Vaso) Dragana (obim prava 1/8), Marković Katarine (obim prava 1/8), Marković (Gavrilo) Krsta (obim prava 1/8), Marković (Vaso) Ljiljane (obim prava 1/8), Marković Nikole (obim prava 1/8) i Boljanović (Vaso) Verice (obim prava 1/8);
- u listu nepokretnosti 1149 za KO Maine:
  - na kat.parceli **2845/7** upisane su šume 3. klase površine 150m<sup>2</sup>;
  - na kat.parceli **2845/8** upisane su šume 3. klase površine 22m<sup>2</sup>;Katastarske parcele su u suvlasništvu Marković Katarine (obim prava 1/4), Marković (Gavrilo) Krsta (obim prava 1/4) i Marković (Stanko) Nikole (obim prava 1/2);
- u listu nepokretnosti 1312 za KO Maine:
  - na kat.parceli **2845/3** upisane su šume 3. klase površine 167m<sup>2</sup>;
  - na kat.parceli **2845/28** upisane su šume 3. klase površine 175m<sup>2</sup>;Katastarske parcele su u suvlasništvu Marković Biserke (obim prava 1/3), Marković Marka (obim prava 1/3) i Marković Nikolette (obim prava 1/3).

**Riješiti imovinsko planske odnose svih vlasnika na zemljištu.**

### **3. PLANIRANA NAMJENA OBJEKTA**

#### **SMG – Zona stambene izgradnje male gustine**

Zona uz postojeći put sa stambenom izgradnjom male i srednje gustine namijenjena stanovanju, ali i razvoju i daljem širenju turističke ponude kroz različite sadržaje – agroturizam, smještajni kapaciteti u vidu vanpasijske ponude, apartmanski smeštaj, trgovina usluge i ugostiteljstvo, kulturno zabavni sadržaji.

Sve pojedinačne parcele definisane su za određene namjene tako da je cjelokupan prostor podijeljen po funkcijama koje se na njemu odvijaju.

Planirane namjene su pretežne, a ne isključive, što znači da podrazumijevaju i postojanje drugih, komplementarnih namjena. (tekstualni dio LSL-a, str.43 i 44)

U okviru stambenih zona mogu se planirati sadržaji koji ne ometaju osnovnu namjenu i koji služe svakodnevnim potrebama stanovnika (trgovina i ugostiteljstvo, smještaj turista, zdravstvena i socijalna zaštita, sport i rekreacija). (tekstualni dio LSL-a, str.47)

**Pravilnikom o vrstama, minimalno-tehničkim uslovima i kategorizaciji ugostiteljskih objekata ("Službeni list CG" br. 36/18)** definisane su vrste i sadržaj ugostiteljskih objekata za pružanje usluge smještaja i usluge pripremanja i usluživanja hrane i pića. Zakon o turizmu i ugostiteljstvu ("Službeni list

CG" br. 02/18, 04/18, 13/18, 25/19, 67/19 i 76/20) uređuje uslove za obavljanje turističke i ugostiteljske djelatnosti i druga pitanja od značaja za turizam i ugostiteljstvo.

Pravilnikom o vrstama, minimalno-tehničkim uslovima i kategorizaciji ugostiteljskih objekata ("Službeni list CG" br. 36/18) nije predviđena turistička vila kao samostalna poslovna jedinica. Članom 29 stav 1 predviđeno sledeće: "Turistička vila je objekat koji može da bude u privatnoj svojini i koji se nalazi i dio je turističkog rizorta i koristi sadržaje turističkog rizorta kojima upravlja jedan upravljač."

U članu 21 definisana je kuća za iznajmljivanje turistima, kao arhitektonski i funkcionalno autonomni građevinski objekat sa sopstvenim dvorištem, koja se izdaje isključivo kao cjelina, pojedincu ili grupi turista na određeno vrijeme.

#### 4. PRAVILA PARCELACIJE

U skladu sa članom 13, tačka 1 i 2 Pravilnika o načinu izrade i sadržini tehničke dokumentacije za građenje objekta ("Službeni list CG" broj 44/18) uraditi Elaborat parcelacije po planskom dokumentu, kako bi se tačno utvrdila površina predmetnih katastarskih parcela koje formiraju urbanističku parcelu. Stavom 2 člana 13 Pravilnika o načinu izrade i sadržini tehničke dokumentacije za građenje objekta je predviđeno da se za objekte infrastrukturee, umjesto Elaborata parcelacije po planskom dokumentu, prilaže grafički prikaz buduće trase objekta na ažurnim katastarskim podlogama.

Elaborat izrađuje ovlašćena geodetska organizacija u skladu sa članom 138 Zakona o državnom premjeru i katastru nepokretnosti („Službeni list RCG“ broj 29/07 i „Službeni list CG“ br. 32/11, 40/11, 43/15, 37/17 i 17/18) . Elaborat mora biti ovjeren od strane Uprave za nekretnine, Područna jedinica Budva, u skladu sa članom 141 Zakona o državnom premjeru i katastru nepokretnosti kojim je propisano da kontrolu, pregled i prijem Elaborata vrši organ uprave i potvrđuje pečatom i potpisom ovlašćenog lica.

Ukoliko na postojećim granicama parcela dođe do neslaganja između ažurnog katastarskog stanja i plana, mjerodavno je ažurno katastarsko stanje. (tekstualni dio LSL-a, strana 45)

Članom 237 važećeg zakona, je predviđeno da se do donošenja Plana generalne regulacije Crne Gore može graditi na dijelu urbanističke parcele, ako nedostajući dio urbanističke parcele ne utiče na funkcionalnost i pristup objektu i uz uslov da se urbanistički parametri utvrđeni planom za urbanističku parcelu umanje za nedostajući dio urbanističke parcele.

Kroz izradu Idejnog rješenja urbanističke parcele dokazati ispunjenost uslova propisanih članom 237 Zakona o planiranju prostora i izgradnji objekata.

#### 5. PRAVILA REGULACIJE

Prikazana su u grafičkom prilogu plana i definisana u tekstualnom dijelu plana – poglavlje 3.5.2. Uslovi za stambenu izgradnju male gustine, strana 46-47.

**Građevinska linija** se utvrđuje ovim planom u odnosu na regulacionu liniju a predstavlja liniju do koje je dozvoljeno graditi objekat. Građevinska linija uokviruje zonu u kojoj je dozvoljena gradnja i od regulacionih linija svih urbanističkih parcela postavljena je na rastojanju od 5,5 m, odnosno na 3,5 m kod sporednih ulica. (tekstualni dio LSL-a, str.44)

Minimalna udaljenost objekta od granice susjedne parcele je 2.5 metra, čime se obezbjeđuje optimalan odnos između objekta u pogledu insolacije (izuzetno 1,5 m ako se parcela graniči sa neizgrađenim

površinama – parkingom i sl.). Izuzetno, objekat može biti postavljen na granicu parcele, ako vlasnik, odnosno korisnik susjedne parcele to prihvati pismenom saglasnošću. (tekstualni dio LSL-a, str.46)

Prostori za garažiranje i drugi pomoćni objekti treba da su min. 2 m udaljeni od regulacione linije.(tekstualni dio LSL-a, str.47)

**Kota prizemlja** određuje se u odnosu na kotu nivelete javnog ili pristupnog puta, odnosno prema nultoj koti objekta, i to:

- kota prizemlja novih objekata na ravnom terenu ne može biti niža od kote nivelete javnog ili pristupnog puta;
- kota prizemlja može biti najviše 1,20 m viša od nulte kote;
- za objekte na strmom terenu sa nagibom od ulice (naniže), kada je nulta kota niža od kote nivelete javnog puta, kota prizemlja može biti najviše 1,20 m niža od kote nivelete javnog puta;
- za objekte na strmom terenu sa nagibom koji prati nagib saobraćajnice, kota prizemlja objekta određuje se primjenom odgovarajućih tačaka ovog člana;
- za objekte koji imaju indirektnu vezu sa javnim putem, preko privatnog prolaza, kota prizemlja utvrđuje se aktom o urbanističkim uslovima i primjenom odgovarajućih tačaka ovog člana; (tekstualni dio LSL-a, str.44 i 45)

**Visinska regulacija** definisana je označenom maksimalnom spratnošću na svim urbanističkim parcelama gdje se jedan nivo računa prosječno do 3m za etaže iznad prizemlja, odnosno 4m za etaže u prizemlju, ukoliko se u njima planira poslovni sadržaj.

#### **Krovovi**

Predvidjeti pretežno dvovodne krovove pokrivene tradicionalnim materijalima. (tekstualni dio LSL-a, str.44)

#### **Nivelacija urb. parcele**

Planom je oređena nivelacija javnih površina iz koje proizilazi i nivelacija prostora za izgradnju objekata. Visinske kote na ulicama su bazni elementi za definisanje nivelacije ostalih tačaka i dobijaju se interpolovanjem.

### **6. URBANISTIČKI PARAMETRI**

LSL Milino brdo ne sadrži podatke o površinama urbanističkih parcela, dozvoljenoj BGRP i površini pod objektom, već su indeksi i broj etaža dati na nivou namjene površina.

	INDEKS IZGRADENOSTI	INDEKS ZAUZETOSTI	SPRATNOST/BR.ETAŽA
URBANISTIČKA PARCELA 81	0.60	0.20	3

U okviru postojećih i planiranih stambenih zona male gustine predviđena je ambijentalna izgradnja objekata na urbanističkim parcelama optimalne površine >600 m<sup>2</sup>, čija je spratnost tri nadzemne etaže. **Indeks zauzetosti urbanističke parcele je do 20 %, a maksimalni indeks izgrađenosti je 0,60.**

**Ako su parcele u području vrijednog zelenila (masline), u cilju očuvanja postojećeg zelenila i postizanja što više kategorije smještaja, indeks zauzetosti urbanističke parcele je do 17%, a maksimalni indeks izgrađenosti je 0,50.** (tekstualni dio LSL-a, str.46)

Najmanje 40% površine urbanističke parcele mora biti hortikulturno uređeno, a najmanje 50% površine urbanističke parcele kod stambene izgradnje male gustine u zelenilu. (tekstualni dio LSL-a, str.47)

Zavisno od nagiba terena postoji mogućnost izgradnje dodatnog suterenskog prostora ispred i (ili) ispod (dijelom) objekta, koji ne ulazi u obračun BGP-a.

Izuzetno, na pojedinim slobodnim površinama unutar već izgrađenih stambenih zona, pravila regulacije i parcelacije, kao i ukupne izgrađenosti moraju se prilagođavati zatečenom stanju, te je moguće je da parcele budu i manje površine (~ 300 m<sup>2</sup>). (tekstualni dio LSL-a, str.46)

Na urbanističkim parcelama veće površine, prema naprijed navedenim uslovima, moguća je i izgradnja vila koje predstavljaju luksuzne turističke objekte za iznajmljivanje turistima sa vrhunskim komforom, a služe za odmor uglavnom, jedne porodice.

Pored stambenog dijela, svaka vila mora imati veliku terasu sa pogledom na more i bazenom. Vile, po potrebi mogu imati i prostorije za poslugu. Broj prostorija i namjena u vili se slobodno tretira, s preporukom da se projektuju veće, bogatije prostorije sa svim neophodnim luksuznim sadržajima (sauna, teretana, ...). Zavisno od terena, spratnost vila je S + P + 1, ili P + 1, a bruto razvijena površina za pojedinačne vile iznosi u prosjeku 400 m<sup>2</sup>. Arhitektura ovih objekata mora biti reprezentativna i uklopljena u pejzaž i zahtjevnu konfiguraciju terena. Krov je jednovodan ili dvovodan, pokriven ćeramidom, a materijali za fasadu su kombinacija tradicionalnih (kamen) i modernih. Uz objekte je moguće graditi otvorene bazene maksimalne površine do 50 m<sup>2</sup>, dječija igrališta i parkovske površine. Broj parking mjesta je 2 po jednoj vili. (tekstualni dio LSL-a, str.47)

Na osnovu izmjena i dopuna Pravilnika o bližem zadržaju i formi planskog dokumenta ("Službeni list CG" br.91/20) u nadzemne etaže računaju se: suteran, prizemlje i spratovi, a u podzemne etaže: podrum.

## **7. POTREBA IZRADE GEOLOŠKIH PODLOGA, POTREBA VRŠENJA GEOLOŠKIH ISTRAŽIVANJA, PREPORUKE ZA SMANJENJE UTICAJA I ZAŠTITU OD ZEMLJOTRESA**

Prije izrade tehničke dokumentacije investitor je obavezan da u skladu sa Članom 5. Zakona o geološkim istraživanjima ("Službeni list RCG" broj 28/93, 27/94, 42/94 i 26/07 i "Službeni list CG" broj 28/11) izraditi **Revidovani Projekat osnovnih geoloških istraživanja tla** za predmetnu lokaciju, u cilju utvrđivanja osnovnih geoloških uslova za projektovanje investicionih objekata. Geološka istraživanja, izradu projekta geoloških istraživanja i reviziju vrše privredna društva, odnosno druga pravna lica koja imaju licencu.

Za objekte veće od 1000m<sup>2</sup> ili sa 4 i više nadzemnih etaža, shodno članu 7. Zakona o geološkim istraživanjima ("Službeni list RCG" broj 28/93, 27/94, 42/94 i 26/07 i "Službeni list CG" broj 28/11) izraditi **Revidovani Projekat geoloških istraživanja tla za predmetnu lokaciju i Revidovani Elaborat o rezultatima izvršenih geoloških istraživanja**, kojima se detaljno određuju inženjersko-geološke, hidro-geološke i geomehaničke karakteristike temeljnog tla, geotehničke i seizmološke karakteristike terena i prikaz i ocjenu rezultata istraživanja sa obradom dobijenih podataka i zaključkom o uslovima i načinu fundiranja objekta na prostoru koji je istraživan.

Pri projektovanju objekata preporučuje se korišćenje propisa EUROCODES, naročito EUROCODE 8 - Projektni propis za zemljotresnu otpornost konstrukcija. Takođe se preporučuje zadržavanje postojećeg

drveća i druge vegetacije na građevinskim parcelama, gdje god je to moguće, jer povoljno utiče na očuvanje stabilnosti terena.

U slučaju da je nagib terena  $\beta > 20^\circ$ , ako je dubina iskopa veća od  $H > 3\text{m}$ , ako je rastojanje do susjednog objekata manje od 2 visine iskopa, ako su sleganja veća od 5cm ili ako su prisutne podzemne vode, neophodno je uraditi **Projekat zaštite temeljne jame**.

## **8. USLOVI ZA ZAŠTITU OD ELEMENTARNIH NEPOGODA I TEHNIČKO-TEHNOLOŠKIH I DRUGIH NESREĆA**

U cilju zaštite od elementarnih nepogoda postupiti u skladu sa Zakonom o zaštiti i spasavanju („Službeni list CG“ broj 13/07, 05/08, 86/09, 32/11 i 54/16) i Pravilnikom o mjerama zaštite od elementarnih nepogoda („Službeni list CG“ broj 79/04).

Projektnom dokumentacijom potrebno je predvidjeti propisane mere zaštite od požara za objekte sa 4 i više etaža i objekte za javnu upotrebu površine preko 400m<sup>2</sup> (hoteli, pansioni, sportske hale, tržni centri i slično), shodno članu 85, 86, 87, 88 i 89. Zakon o zaštiti i spašavanju („Službeni list CG“ broj 13/07, 05/08, 86/09, 32/11 i 54/16).

Garaža mora ispunjavati uslove propisane Pravilnikom o tehničkim zahtjevima za zaštitu garaža za putničke automobile od požara i eksplozija („Službeni list CG“ broj 09/12).

Elaboratom zaštite na radu, predvidjeti mjere zaštite na radu za objekte koji imaju jedan ili više poslovnih prostora kao i za rušenje postojećeg objekta bilo koje namjene, shodno Članu 9. Zakonu o zaštiti i zdravlju na radu („Službeni list CG“ broj 34/14). Pri izgradnji objekata poslodavac koji izvodi radove dužan je da izradi Elaborat o uređenju gradilišta u skladu sa Pravilnikom o sadržaju Elaborata o uređenju gradilišta („Službeni list RCG“ broj 04/99).

Aktivnosti od interesa za odbranu sprovoditi na osnovu Zakona o odbrani („Službeni list RCG“ 47/2007) i podzakonskih akata koja prizlaze iz ovog zakona.

## **9. USLOVI ZA ARHITEKTONSKO OBLIKOVANJE**

Ambijentalna izgradnja je privođenje planskoj namjeni određenog prostora na način koji svojom malom gustom i malom visinom u najmanjoj mogućoj mjeri narušava prirodni ambijent. Arhitektura objekata svojim volumenima, oblicima i primjenjenim materijalima se maksimalno oslanja na tradiciju. Pri uređenju slobodnih prostora i njihovom ozelenjavanju, takođe se poštuje tradicija.

Likovno i oblikovno rješenje građevinskih struktura mora svojim kvalitetom izrade i ukupnim izrazom da doprinosi opštoj slici i doživljaju primorskog mjesta. U kombinaciji sa omalterisanim i bijelo obojenim površinama, predvidjeti kamen kao osnovni materijal za obradu fasada, kao i za izradu arhitektonskih detalja (okviri oko otvora, vijenci,...) i podzida. Izbjegavati terase cijelom dužinom fasade. Predvidjeti pretežno dvovodne krovove pokrivene tradicionalnim materijalima. Prozore i vrata, uz osiguranje atraktivnih vizura, dimenzionisati u skladu sa klimatskim uslovima. Uzimajući u obzir specifičnost područja u pogledu obilnih padavina (kiše), a isto tako i velikih vrućina za vrijeme ljeta, treba koristiti postojeane materijale.

Arhitektura vila koje predstavljaju luksuzne turističke objekte za iznajmljivanje turistima sa vrhunskim komforom, a služe za odmor uglavnom, jedne porodice, emora biti reprezentativna i uklopljena u pejzaž i zahtjevnju konfiguraciju terena. Krov je jednovodan ili dvovodan, pokriven ćeramiđom, a materijali za fasadu su kombinacija tradicionalnih (kamen) i modernih.

Pored stambenog dijela, svaka vila mora imati veliku terasu sa pogledom na more i bazenom. Vile, po potrebi mogu imati i prostorije za poslugu. Broj prostorija i namjena u vili se slobodno tretira, s preporukom da se projektuju veće, bogatije prostorije sa svim neophodnim luksuznim sadržajima (sauna, teretana, ...). (tekstualni dio LSL-a, str. 45, 46 i 47)

U cilju stimulanja primjene lokalnog kamena za obradu fasada, Opština Budva je, Odlukom o naknadi za komunalno opremanje gradskog zemljišta („Službeni list CG – opštinski propisi“, broj 01/15), predvidjela da se naknada umanjuje za 15€ po 1m<sup>2</sup> ugrađene kamene fasade.

## **10. USLOVI ZA OGRAĐIVANJE URBANISTIČKE PARCELE**

Ograda urbanističke parcele u odnosu na javnu saobraćajnicu podiže se iza regulacione linije. Može se podizati prema ulici kao i prema susjednim parcelama, ali ne više od 1,5 m, s tim da ogradni zid urađen kamenom ne može biti viši od 1 m. Dio iznad zida mora biti ukrasno zelenilo. Kapija na uličnoj ogradi mora se otvarati s unutrašnje strane (na parcelu). Nije dozvoljeno postavljanje na ogradu oštih završetaka, bodljikave žice i sl. (tekstualni dio LSL-a, str. 46)

## **11. USLOVI ZA REKONSTRUKCIJU I IZGRADNJU SUHOZIDA I PODZIDA**

Postojeće suvomeđe na granicama parcela treba zadržati u najvećem mogućem obimu kao karakterističan element pejzaža. Teren oko objekta, potporne zidove, terase i si. treba izvesti na način da se ne narušava izgled naselja, te da se ne promijeni prirodno oticanje vode na štetu susjednih parcela, odnosno objekata.

Najveća visina potpornog zida ne može biti veća od 2,0 m. U slučaju da je potrebno izgraditi potporni zid veće visine, tada isti treba izvesti u kaskadama, s međusobnim rastojanjem zidova od min 1,5 m, a teren svake kaskade ozeleniti. (tekstualni dio LSL-a, str. 46)

## **12. USLOVI ZA PEJZAŽNO OBLIKOVANJE URBANISTIČKE PARCELE**

Novoplanirani individualni stambeni objekti –kuće treba da sadrže min. 50% zelenih površina ( hortikulturno + poljoprivredno zemljište) u odnosu na urb.parcelu.

U toku izrade projektne dokumentacije izvršiti potpunu inventarizaciju postojećeg biljnog fonda i kompozicionih ansambala. Izvršiti taksaciju biljnog materijala, vrijednovanje zdravstveno i dekorativno, sa predloženim mjerama njege. Maksimalno sačuvati i uklopiti zdravo i funkcionalno zelenilo, posebno stara, reprezentativna stabla.

Postojeće masline maksimalno sačuvati, ali na mjestima gdje nije moguće njihovo uklapanje i zadržavanje planira se njihovo presađivanje, u okviru iste parcele.

Na parcelama je moguće formirati voćnjake i povrtnjake u zadnjoj bašti, obnoviti maslinjake, vinograde i td.

Ograde mogu biti od biljnog materijala (žive ograde) ili od čvrstog materijala (kamen, metal) u kombinaciji sa odgovarajućom vegetacijom kao što su puzavice i žbunaste vrste. Obodom, granicom parcele preporučuje se visoka živica i drvored. Planiranom drvorednom sadnjom i u okviru ovih objekat postići jedinstvo cijelog naselja. Predlaže se drvored od *Olea europea*-masline i *Quercus pubescens*-medunac.

Rastojanje između drvorednih sadnica mora biti od 5-9m(uslove za drvorednu sadnju preuzeti iz kategorije Zelenilo uz saobraćajnicu-linearno zelenilo).

Fasade i terase objekata ozelenjeti puzavicama. Zastrte površine (staze, stepenice, platee, terase) popločati autohtonim materijalima klesanim kamenom, oblicima ili u skladu sa fasadnom objekta.

Denivelaciju terena rešiti terasasto, podzidama-suvomedjama. suvomeđe koje čine terase treba u građevinskom pogledu održavati kao "mekane" konstrukcije. Ekološki efekat ovih konstrukcija koji je dosta srodan efektu živice (protok hranljivih materija, protok vode i prolaz životinja), treba da bude sačuvan. Suvomeđe ne treba da se zamenjuju zidanim ili betonskim potpornim zidovima.

Koristiti autohtone biljne vrste, visokodekorativne alohtone vrste kao i odomaćene egzote, isključuju se tzv. Engleski travnjaci i kontinentalne biljne vrste. Preporučuje se zabrana primjene ukrasne betonske galanterije. (tekstualni dio LSL-a, str. 98 i 99)

### **13. USLOVI ZA IZGRADNJU / POSTAVLJANJE / RUŠENJE POMOĆNIH OBJEKATA**

U skladu sa članom 223 važećeg zakona, propisi jedinice lokalne samouprave, kojima se uređuju pomoćni objekti, primjenjivaće se do donošenja Plana generalne regulacije Crne Gore.

Postupak pribavljanja odobrenja za postavljanje ili građenje pomoćnih objekata uređen je Odlukom o postavljanju, odnosno građenju i uklanjanju pomoćnih objekata („Službeni list CG – opštinski propisi“ br. 21/14 od 18.07.2014. godine). Shodno članu 2. Odluke, pomoćni objekti svrstavaju se u tri tipa:

Tip 1: pomoćni objekti koji čine funkcionalnu i ekonomsku cjelinu sa objektom čijem korišćenju služi pomoćni objekat, kao što su: podzemne i nadzemne garaže, ostave, magacini, drvarnice, ljetnje kuhinje, portirnice, objekti za radnike obezbjeđenja i slično.

Tip 2: pomoćni objekti infrastrukture kao što su: septičke bio-jame, bunari, cisterne za vodu, rezervoari, bistjerne, šahtovi, kotlarnice, uređaji za grijanje i hlađenje, plinski sistemi, solarni sistemi i slično.

Tip 3: pomoćni objekti uređenja terena kao što su: ograde, potporni zidovi, bazeni, fontane, nadstrešnice, pergole, manji sportski tereni, dječja igrališta i slično.

### **14. USLOVI I MJERE ZA ZAŠTITU ŽIVOTNE SREDINE**

U skladu sa članom 40. Zakona o zaštiti prirode („Službeni list CG“ br.54/16), za izgradnju / rekonstrukciju objekta koji se nalazi u zaštićenom području prirode, a koji ne podliježe procjeni uticaja na životnu sredinu u skladu sa posebnim propisima, ocijeni prihvatljivosti, koje nisu utvrđene planom upravljanja, potrebno je od Agencije za zaštitu prirode pribaviti dozvolu.

Za turističke objekte površine veće od 1000m<sup>2</sup>, stambeno-poslovne objekte koji imaju više od 1000m<sup>2</sup> poslovnog prostora i garaže sa više od 200 parking mesta, shodno Zakonu o procjeni uticaja na životnu sredinu („Službeni list CG“ br. 75/18) i Uredbi o projektima za koje se vrši procjena uticaja na životnu sredinu („Službeni list RCG“ br. 20/07), neophodna je izrada Elaborata o proceni uticaja na životnu sredinu.

Shodno Zakonu o procjeni uticaja na životnu sredinu („Službeni list CG“ broj 75/18) i Uredbi o projektima za koje se vrši procjena uticaja na životnu sredinu („Službeni list RCG“ 20/07), i podnijeti zahtjev za procijenu potrebe izrade Elaborata o proceni uticaja na životnu sredinu.

Za objekte za koje nije propisana obaveza izrade procjene uticaja na životnu sredinu, potrebno je u projektnoj dokumentaciji predvideti mere zaštite od buke u skladu sa članom 19. Zakona o zaštiti od buke u životnoj sredini („Službeni list CG“ br. 28/11) i Pravilniku o zvučnoj zaštiti zgrada („Službeni list CG“ br. 50/16).



Na području LSL-a nalazi se jedan broj pojedinačnih primjeraka i niz grupa maslina. Masline i maslinjaci su zaštićeni Zakonom o maslinarstvu i maslinovom ulju. Maslinjaci, kao najvažniji i ambijentalno najdragocjeniji dio potkunjica (tradicionalne seoske bašte), čuvaju se u postojećoj formi, sa izvornim suvomeđama i terasama. Nije dozvoljena izgradnja staza ili betoniranje ovih površina. Suvomeđe, suhozidi, podzidi i terase se ne smiju rušiti. Dozvoljena je njihova rekonstrukcija isključivo tradicionalnim načinom zidanja (u suvo).

Obavezno je da se sve masline sačuvaju, a da se pojedina stabla maslina i drugi vrijedni primjerci zelenila, ukoliko je to zaista neophodno, presade na novu poziciju u okviru iste urbanističke parcele uz neophodno pribavljanje odobrenja. Odobrenje za presađivanje maslina u maslinjaku izdaje organ lokalne uprave nadležan za poslove poljoprivrede – Sekretarijat za privredu opštine Budva, u roku od 30 dana od dana podnošenja zahtjeva za presađivanje. **Sječenje i presađivanje maslina starih preko 100 godina je zabranjeno na osnovu člana 15. Zakona o maslinarstvu i maslinovom ulju** ("Službeni list CG", 45/14).

Kada su u pitanju zaštićene biljne i životinjske vrste postupati u skladu sa Rješenjem o stavljanju pod zaštitu rijetkih, prorijeđenih, endemičnih i ugroženih biljnih i životinjskih vrsta ("Službeni list SRCG", 36/82). Rješenje je dostupno na sajtu Agencije za zaštitu životne sredine: [www.epa.org.me](http://www.epa.org.me)

Ukoliko sa prilikom iskopa terena za izgradnju saobraćajnica i objekata naiđe na eventualne paleontološke ili mineraloške nalaze, koji predstavljaju geonasljeđe, obavezno je prekinuti radove, obavjestiti Agenciju, kako bi njihovi stručnjaci prikupili nalaze, odnosno izvršili neophodna istraživanja.

## **15. USLOVI I MJERE ZAŠTITE NEPOKRETNIH OBJEKATA UPISANIH U REGISTAR KULTURNIH DOBARA CRNE GORE I NJIHOVE ZAŠTIĆENE OKOLINE**

U okviru plana, odnosno predmetne lokacije, nema objekata koji su u popisu registrovanih spomenika kulture.

U slučaju kada se u okviru predmetne lokacije nalazi ili je u neposrednoj blizini registrovani spomenik kulture, prema kome se treba upravljati shodno Zakonu o zaštiti kulturnih dobara ("Službeni list CG" br. 49/10 i 40/11, 44/17), ovaj Sekretarijat po službenoj dužnosti pribavlja konzervatorske uslove u skladu sa članom 102 Zakona o zaštiti kulturnih dobara. Konzervatorski uslovi čine osnov za izradu konzervatorskog projekta u skladu sa članom 103 istog zakona. Na konzervatorski projekat se pribavlja saglasnost Uprave za zaštitu kulturnih dobara Crne Gore.

## **16. POTREBA IZRADE URBANISTIČKOG PROJEKTA**

Za naselja i dijelove naselja koji predstavljaju nepokretna kulturna dobra od međunarodnog i nacionalnog značaja je obavezno donošenje urbanističkog projekta, što nije slučaj u ovom predmetu.

## **17. USLOVI ZA PRIKLJUČENJE OBJEKATA NA INFRASTRUKTURU I POSEBNI TEHNIČKI USLOVI**

Prikazani su na izvodu iz LSL-a: karta vodovoda i kanalizacije, karta elektroenergetske mreže i postrojenja i karta telekomunikacija. Detaljnije tehničke uslove za priključenje ovaj Sekretarijat, po službenoj dužnosti, pribavlja za investitora.

Prilikom projektovanja, obaveza Projektanta je da poštuje tehničke preporuke EPCG koje su dostupne na sajtu [www.epcg.me](http://www.epcg.me) i propise koji se odnose na zaštitu i izgradnju elektronske komunikacione infrastrukture i elektronskih komunikacionih mreža, odnosno Zakona o elektronskim komunikacijama

("Službeni list Crne Gore" broj 40/13, 56/13, 2/17 i 49/19) i ostalih propisa koji su doneseni na osnovu njega, a koji se nalaze na sajtu [www.ekip.me/regulativa/](http://www.ekip.me/regulativa/).

Podaci o postojećem stanju elektronske komunikacione infrastrukture nalaze se na sajtu <http://ekinfrastuktura.ekip.me/ekip.me>.

Za pristupanje georeferenciranoj bazi podataka elektronske komunikacione infrastrukture moguće je putem otvaranja korisničkog naloga na web portalu Agencije za telekomunikacije i poštansku djelatnost <http://ekinfrastuktura.ekip.me/ekip/login.jsp>.

Vodovodne i kanalizacione, elektro i tk instalacije u objektu i izvan njega projektovati u skladu sa važećim propisima i standardima, a priključenje objekta na naseljske infrastrukturne sisteme projektovati prema uslovima dobijenim od nadležnih javnih preduzeća i tretirati ih kroz idejna rješenja urbanističke parcele.

U slučaju kada je za predmetnu parcelu planom predviđen prilaz sa magistralnog puta, ovaj Sekretarijat po službenoj dužnosti, za investitora traži i tehničke uslove od Direkcije za saobraćaj, shodno članu 16. Zakona o putevima ("Službeni list RCG" broj 42/04).

U slučaju kada se u okviru predmetne urbanističke parcele nalazi zaštitni pojas ili cjevovod regionalnog vodovoda, ovaj Sekretarijat po službenoj dužnosti, za investitora traži i tehničke uslove od Regionalnog vodovoda Crnogorsko primorje. Na osnovu člana 32 Pravilnika o određivanju i održavanju zona i pojaseva sanitarne zaštite i ograničenjima u tim zonama ("Službeni list CG" br. 66/09), pojas sanitarne zaštite određuje se oko glavnih cjevovoda i u zavisnosti od konfiguracije terena iznosi 2,0m od osovine cjevovoda sa obje strane. U pojasu zaštite nije dozvoljena izgradnja objekata, postavljanje uređaja i vršenje radnji koje na bilo koji način mogu zagaditi vodu ili ugroziti stabilnost cjevovoda.

Sastavni dio ovih urbanističko tehničkih uslova su posebni uslovi za izradu projektne dokumentacije izdati od strane nadležnih službi – DOO Vodovod i kanalizacija Budve.

## **18. USLOVI ZA OBJEKTE KOJI MOGU DA UTIČU NA PROMJENE U VODNOM REŽIMU**

Investitor je dužan da radi izrade tehničke dokumentacije za izgradnju novog ili rekonstrukciju postojećeg objekta I izvođenje geoloških istraživanja i drugih radnji koje mogu trajno, povremeno ili privremeno uticati na promjene u vodnom režimu pribaviti vodne uslove, u skladu sa članom 114 Zakona o vodama ("Službeni list RCG" br. 27/07, "Službeni list CG" br. 73/10, 32/11, 47/11, 48/11 I 52/16). Pribavljanje vodnih uslova nije potrebno za korišćenje vode koja ne prelazi obim opšte upotrebe vode i u slučaju kada novi ili rekonstruisani stambeni objekat ili manji poslovni I drugi objekat (koji se gradi u skladu sa odgovarajućim prostornim planskim dokumentom) koji se priključuje na Javni vodovod I kanalizaciju, a vodu za potrebe objekta koristi samo za piće I sanitarne potrebe.

## **19. USLOVI ZA OBJEKTE KOJI MOGU DA UTIČU NA BEZBJEDNOST VAZDUŠNOG SAOBRAĆAJA**

U okviru LSL-a ne postoji zona ograničenja prepreka aerodroma. Za privremene ili stalne objekte ili djelove objekta, van zone ograničenja prepreka aerodroma, čija je visina veća od 45m, potrebno je od Agencije za civilno vazduhoplovstvo Crne Gore dobiti saglasnost za izgradnju I postavljanje, kao I uslove za označavanje i održavanje. (Sigurnosni nalog broj 2016/001 rev 00, datum stupanja na snagu 01.08.2016.godine).

## **20. SAOBRAĆAJNI USLOVI**

Uslovi priključenja na kolsku saobraćajnicu prikazani su na izvodu iz LSL-a: karta saobraćaja.

Urbanistička parcela mora imati obezbjeđen kolski pristup sa gradske saobraćajnice ili javnog puta. Izuzetno, u starim gradskim jezgrima u kojima ne postoji mogućnost obezbjeđivanja kolskog pristupa, urbanističkoj parceli se može obezbjeđiti samo pješački pristup sa gradske saobraćajnice ili javnog puta (član 51 Zakona o planiranju prostora i izgradnji objekata).

Pristupni put je najmanje širine 3,5 m ako se koristi kao kolski i pješački, odnosno najmanje širine 1,5m ako je u pitanju samo pješačka staza. (tekstualni dio LSL-a, strana 46)

Parkiranje vozila rješavati u okviru urbanističkih parcela na otvorenom, a uz objekte namijenjene stanovanju moguća je izgradnja i pomoćnih prizemnih objekata za garažiranje, čija površina ne ulazi u predviđene koeficijente iskorišćenosti i izgrađenosti i koji treba da su min. 2 m udaljeni od regulacione linije.

Broj parking mjesta je 2 po jednoj villi. (tekstualni dio LSL-a, strana 47)

## **21. USLOVI ZA NESMETANO KRETANJE INVALIDNIH LICA**

Obezbjeđiti nesmetani pristup, kretanje, boravak i rad lica smanjene pokretljivosti, shodno Pravilniku o bližim uslovima i načinu prilagođavanja objekata za pristup i kretanje lica smanjene pokretljivosti i lica sa invaliditetom („Službeni list Crne Gore“ br. 43/13 i 44/15).

Na svakih deset jedinica mora se obezbjeđiti najmanje jedna stambena jedinica za nesmetan pristup, kretanje, boravak i rad lica smanjene pokretljivosti i lica sa invaliditetom. (član 6. Pravilnika).

U slučaju da objekat ima poslovni prostor u prizemlju ili više od 10 stambenih jedinica, obezbjeđiti nesmetani pristup, kretanje, boravak i rad lica smanjene pokretljivosti, shodno Pravilniku o bližim uslovima i načinu prilagođavanja objekata za pristup i kretanje lica smanjene pokretljivosti i lica sa invaliditetom, („Službeni list CG“ broj 43/13 i 44/15).

Obavezna primjena elemenata pristupačnosti, propisana članom 46. Pravilnika, predviđa: za stambene objekte je iz člana 17, 18, 23 i 40, a za stambeno-poslovne iz člana 17,18 i 23 plus dio objekta poslovne namjene mora sadržati elemente pristupačnosti u zavisnosti od namjene poslovnog prostora.

## **22. USLOVI ZA RACIONALNO KORIŠĆENJE ENERGIJE**

Shodno Zakonu o energetske efikasnosti („Službeni list CG“ broj 29/10) i Pravilniku o minimalnim zahtjevima energetske efikasnosti zgrada („Službeni list CG“ broj 75/15) projektovanjem i izgradnjom objekata treba postići smanjenje gubitaka toplote iz objekata, poboljšanje toplotne izolacije spoljnih elemenata, povećanje toplotne efikasnosti pravilnom orijentacijom objekata i korišćenjem sunčeve energije, korišćenje obnovljivih izvora energije, te povećanje energetske efikasnosti sisteme grejanja. Sadržaj Elaborata energetske efikasnosti objekta propisan je Pravilnikom o sadržaju elaborata energetske efikasnosti zgrada („Službeni list CG“ broj 47/13).

Analizirati lokaciju, orijentaciju i oblik kuće. Primijeniti visok nivo toplotne izolacije kompletnog spoljnog omotača objekta i izbjegavati toplotne mostove. U cilju racionalnog korišćenja energije treba iskoristiti sve mogućnosti smanjenja korišćenja energije u objektima. Pri izgradnji objekata koristiti savremene termoizolacione materijale, kako bi se smanjila potrošnja toplotne energije.

Iskoristiti toplotne dobitke od sunca i zaštititi se od pretjeranog osunčanja. Koristiti održive sisteme protiv pretjerane insolacije – zasjena škurama, pergolama, zelenilom i slično, kako bi se smanjila potrošnja energije za vještačku klimatizaciju. Drvoredima i gustim zasadima smanjiti uticaj vjetera i obezbjeđiti neophodnu zasjenu u letnjim mjesecima. Nisko energetske tehnologije za grijanje i hlađenje se trebaju koristiti gdje god je to moguće. Pri proračunu koeficijenata prolaza toplote objekata uzeti vrijednosti za 30-25% niže od maksimalno dozvoljenih vrijednosti dozvoljenih za ovu klimatsku zonu.

Sunčani kolektori treba da budu skladno oblikovani i ukomponovani na najmanje uočljivim mjestima na objektu. Koristiti održive sisteme protiv prekomjerne insolacije (zasjenu škurama, građevinskim elementima, zelenilom i slično) kako bi se smanjila potrošnja energije za vještačku klimatizaciju. Održivost fotovoltacionih ćelija treba ispitati u svrhu snadbevanja niskonaponskom strujom za rasvjetu naselja, kao i druge mogućnosti, poput punjenja električnih vozila.

U cilju stimulisanja izgradnje energetski efikasnih objekata koji koriste solarnu energiju, Opština Budva je, Odlukom o naknadi za komunalno opremanje gradskog zemljišta („Službeni list CG – opštinski propisi“, broj 01/15), predvidjela da se naknada umanjuje za 200€ po 1m<sup>2</sup> ugrađenog solarnog kolektora – panela.

Neposredna blizina mora uslovljava relativno mala godišnja kolebanja temperature vazduha – godišnja temperaturna amplituda iznosi 16,4°C. Ipak ističe se visoka temperatura ljetnjih mjeseci u toku kojih se javlja prosječno 25 dana sa žegom (30°C i više). Za potrebe proračuna koristiti podatke Hidrometeorološkog zavoda o klimatskim i hidrološkim karakteristikama zone u kojoj se nalazi predmetna lokacija.

### **23. USLOVI ZA ODVOŽENJE ČVRSTOG OTPADA**

**Mjesta za postavljanje kontejnera za smeće predvideti na urbanističkoj parceli.** Nije dozvoljeno postavljanje kontejnera na površinama namijenjenim za parkiranje vozila. Mjesta u objektu ili niše za postavljanje kontejnera za smeće kao i njihov potreban broj predvidjeti u saradnji sa nadležnim komunalnim preduzećem, a imajući u vidu produkciju čvrstog komunalnog otpada. Pri tome voditi računa o porastu broja korisnika prostora tokom ljetnjih mjeseci, pa stoga broj kontejnera i periodiku njihovog pražnjenja prilagoditi količini smeća. Poštujući prethodne uslove mjesta za postavljanje kontejnera za smeće trebaju biti što bliže javnim saobraćajnicama uz minimalnu denivelaciju (bez ivičnjaka) u odnosu na saobraćajnicu, sa padom od 5 % prema saobraćajnici. Niše za postavljanje kontejnera za smeće moguće je sa tri strane vizuelno izolovati zelenilom ili zidanim ogradama čija visina ne može biti veća od 1,50 m

### **24. MOGUĆNOST FAZNE IZGRADNJE**

#### **Za objekat:**

Na osnovu Zakona o planiranju prostora i izgradnji objekata i člana 76 kroz izradu idejnog rješenja može se odrediti faznost gradnje (tehničko-tehnološka i funkcionalna cjelina) objekata. Dozvoljena je fazna izgradnja, tako da konačno izgrađeni objekat ne prelazi maksimalne propisane površine pod objektom i spratnost, a ove vrijednosti mogu biti i manje.

#### **Za urbanističku parcelu ili više urbanističkih parcela:**

Na osnovu UT uslova, kod urbanističkih parcela na kojima je planom predviđena izgradnja više objekata, potrebno je uraditi revidovano idejno rješenje kompletne urbanističke parcele ili više susjednih urbanističkih parcela (čl. 76 važećeg Zakona), Idejnim rješenjem se utvrđuje generalna koncepcija za izgradnju objekata, a naročito: uklapanje objekta u prostor, položaj objekta u okviru lokacije i prema susjednim objektima.

#### **Za građenje na dijelu urbanističke parcele:**

Članom 237 važećeg zakona je predviđeno da se do donošenja Plana generalne regulacije Crne Gore može graditi na dijelu urbanističke parcele, ako nedostajući dio urbanističke parcele ne utiče na funkcionalnost i pristup objektu i uz uslov da se urbanistički parametri za cijelu urbanističku parcelu umanje za nedostajući dio.

Kroz izradu idejnog rješenja provjeriti, da li predmetna izgradnja na dijelu urbanističke parcele, na bilo koji način ugrožava valorizaciju preostalog dijela urbanističke parcele.

## 25. LOKACIJA u odnosu na PPPNOP

Planom višeg reda, PPPNOP Poglavlje 36. Pravila za sprovođenje plana tačka 3. i 8. (strana 297) istovremeno je propisano:

- \* **3. Područje opština** se uređuje prema važećoj planskoj dokumentaciji nižeg reda do donošenja Plana generalne regulacije, ali na način da se poštuju odredbe i smjernice ovog Plana u smislu poštovanja koridora infrastrukture i mjera zaštite zaštićenih prirodnih i kulturnih dobara.”
- \* **8. Važeća planska dokumentacija nižeg reda**, a koja nije u skladu sa pravilima ovog Plana, primjenjivaće se do izrade Plana generalne regulacije, a daje se mogućnost i njene izmjene i dopune, odnosno stavljanja van snage i izrade novog plana, prema Odluci nadležnog organa.

Preklapanjem geodetske podloge sa infrastrukturnim koridorima, zaštićenim prirodnim i kulturnim dobrima iz obuhvata PPPNOP, konstatovano je da se predmetne kat.parcele ne nalaze u trasama koridora infrastrukture i na zonama zaštićenih prirodnih i kulturnih dobara u obuhvatu PPPNOP.

## 26. NAPOMENA

Tekstualni i grafički dio predmetnih planova, kojim su propisani način izgradnje objekata, uslovi za priključenje na infrastrukturu i uslovi za uređenje urbanističke parcele, sastavni su dio urbanističko-tehničkih uslova i dostupni su na sajtu:

[www.planovidozvole.mrt.gov.me/LAMP/PlanningDocument?m=BD](http://www.planovidozvole.mrt.gov.me/LAMP/PlanningDocument?m=BD) i

[www.budva.me](http://www.budva.me)

Investitor može graditi objekat na osnovu prijave, kod nadležne Urbanističko-građevinske inspekcije i sledeće dokumentacije propisane članom 91 važećeg zakona i PPPNOP-om:

- Saglasnost glavnog gradskog arhitekta na idejno rešenje
- Ovjerenog glavnog projekta
- Izveštaja o pozitivnoj reviziji glavnog projekta
- Dokaza o osiguranju od odgovornosti projektanta koji je izradio odnosno revidenta koji je revidovao glavni projekat u skladu sa Zakonom o planiranju prostora i izgradnji objekata i Uredbi o minimalnoj sumi osiguranja od profesionalne odgovornosti u oblasti izgradnje objekata (Sl. list CG broj 68/17)
- Ugovora o angažovanju izvođača radova
- Ugovora o angažovanju stručnog nadzora
- Dokaza o pravu svojine na zemljištu, odnosno drugom pravu na građenje na zemljištu ili dokaz o pravu svojine na objektu, odnosno drugom pravu na građenje, ako se radi o rekonstrukciji objekta

Idejno odnosno glavni projekat, mora biti urađen u skladu sa članom 7 Pravilnika o načinu izrade i sadržini tehničke dokumentacije ("Službeni list CG" broj 44/18) u elektronskoj formi plus 1 primjerak u analognoj formi za potrebe izvođenja radova na gradilištu.

## 27. PRILOZI

Kopije grafičkog i tekstualnog dijela predmetnog plana,

List nepokretnosti, Kopija katastarskog plana,

Tehnički uslovi DOO Vodovod i Kanalizacija Budva

Samostalna savjetnica I za urbanizam  
arh. Maja Tišma dipl.inž.

Dostavljeno: Podnosiocu zahtjeva, Urbanističko-građevinskoj inspekciji i a/a



CRNA GORA

UPRAVA ZA KATASTAR I DRŽAVNU IMOVINU

PODRUČNA JEDINICA: BUDVA

Broj: 917-104-131-102/23

Datum: 10.02.2023.



Katastarska opština: MAINE

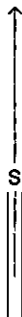
Broj lista nepokretnosti:

Broj plana: 7

Parcele: 2845/25, 2845/26

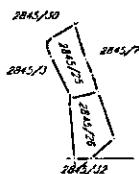
# KOPIJA PLANA

Razmjera 1: 2500



4  
584  
750  
6  
571  
000

4  
584  
750  
6  
571  
250



4  
584  
750  
6  
571  
000

4  
584  
750  
6  
571  
250

IZVOD IZ DIGITALNOG PLANA

Obradio: Lunic



Ovjerava  
Službeno lice:



3600000322



104-919-2313/2023

**UPRAVA ZA KATASTAR  
I DRŽAVNU IMOVINU****CRNA GORA****PODRUČNA JEDINICA  
BUDVA**

Broj: 104-919-2313/2023

Datum: 13.02.2023.

KO: MAINE

Na osnovu člana 173 Zakona o državnom premjeru i katastru nepokretnosti ("Sl. list RCG" br. 29/07, "Sl. list CG" br. 73/10, 032/11, 040/11, 043/15, 037/17 i 17/18), postupajući po zahtjevu OPŠTINA BUDVA SEKRETARIJAT ZA URBANIZAM I ODRŽIVI RAZVOJ, , za potrebe UTU izdaje se

**LIST NEPOKRETNOSTI 1360 - PREPIS**

Podaci o parcelama									
Broj	Podbroj	Broj zgrade	Plan Skica	Datum upisa	Potes ili ulica i kućni broj	Način korišćenja Osnov sticanja	Bon. klasa	Površina m <sup>2</sup>	Prihod
2845	25		7 21/15	21/04/2021	CRNILA	Sume 3. klase NASLJEDE		256	0.20
								256	0.20

Podaci o vlasniku ili nosiocu			
Matični broj - ID broj	Naziv nosioca prava - adresa i mjesto	Prava	Obim prava
	MIJANOVIĆ ANDRIJA - PODGORICA 0	Susvojina	1/4
	MENKEN IGOR - PODGORICA 0	Susvojina	1/4
	MIJANOVIĆ IRENA - PODGORICA 0	Susvojina	1/4
	MIJANOVIĆ MILADIJA ZABJELO BR.10 PODGORICA	Susvojina	1/4

**Ne postoje tereti i ograničenja.**

Naplata takse je oslobođena na osnovu člana 17 Zakona o administrativnim taksama ("Sl.list CG, br. 18/19). Naplata naknade oslobođena je na osnovu člana 174 Zakona o državnom premjeru i katastru nepokretnosti ("Sl. list RCG" br. 29/07, "Sl. list CG" br. 73/10, 032/11, 040/11, 043/15, 037/17 i 17/18).



Ovlašćeno lice:

SONJA TOMAŠEVIĆ



UPRAVA ZA KATASTAR  
I DRŽAVNU IMOVINU

CRNA GORA

PODRUČNA JEDINICA  
BUDVA

Broj: 104-919-2314/2023

Datum: 13.02.2023.

KO: MAINE

Na osnovu člana 173 Zakona o državnom premjeru i katastru nepokretnosti ("Sl. list RCG" br. 29/07, "Sl. list CG" br. 73/10, 032/11, 040/11, 043/15, 037/17 i 17/18), postupajući po zahtjevu OPŠTINA BUDVA SEKRETARIJAT ZA URBANIZAM I ODRŽIVI RAZVOJ, , za potrebe UTU izdaje se

**LIST NEPOKRETNOSTI 1361 - PREPIS**

**Podaci o parcelama**

Broj	Podbroj	Broj zgrade	Plan Skica	Datum upisa	Potes ili ulica i kućni broj	Način korišćenja Osnov sticanja	Bon. klasa	Površina m <sup>2</sup>	Prihod
2845	26		7 21/15	07/08/2015	CRNILA	Šume 3. klase KUPOVINA		265	0.21
								265	0.21

**Podaci o vlasniku ili nosiocu**

Matični broj - ID broj	Naziv nosioca prava - adresa i mjesto	Prava	Obim prava
	MIJANOVIĆ MILADIJA ZABJELO BR.10 PODGORICA	Svojina	1/1

**Podaci o teretima i ograničenjima**

Broj	Podbroj	Broj zgrade	PD	Redni broj	Način korišćenja	Datum upisa Vrijeme upisa	Opis prava
2845	26			1	Šume 3. klase	07/12/2021 9:18	Zabilježba rješenja o izvršenju ZABILJEŽBA RJEŠENJA O IZVRŠENJU JAVNOG IZVRŠITELJA ALEKSANDRA BOŠKOVIČA IZ PODGORICE POSL.BR. I.BR. 1185-1/2021 OD 22.11.2021. GODINE.

Naplata takse je oslobođena na osnovu člana 17 Zakona o administrativnim taksama ("Sl.list CG, br. 18/19). Naplata naknade oslobođena je na osnovu člana 174 Zakona o državnom premjeru i katastru nepokretnosti ("Sl. list RCG" br. 29/07, "Sl. list CG" br. 73/10, 032/11, 040/11, 043/15, 037/17 i 17/18).



Ovlašćeno lice:


*Sonja Tomašević*

SONJA TOMAŠEVIĆ



**SPISAK PODNIJETIH ZAHTJEVA NA NEPOKRETNOSTIMA**

Br. parcele podbroj	Zgrada	Predmet	Datum i vrijeme	Podnosilac	Sadržina
	PD				
2845/26		104-2-919-86/1-2023	13.01.2023 13:59	JAVNI IZVRŠITELJ ALEKSANDAR BOŠKOVIĆ	ZAKLJUČAK O BRISANJU U LN 1361 KO MAINE NA KP 2845/26



Korisnik: KORISNIK

Datum i vrijeme štampe: 20.02.2023 12:18

PODRUČNA JEDINICA

BUDVA

Datum: 20.02.2023 12:18

KO: MAINE

## LIST NEPOKRETNOSTI 1191 - IZVOD

Podaci o parceli							
Broj/podbroj	Broj zgrade	Plan Skica	Datum upisa	Potes ili ulica i kućni broj	Način korišćenja Osnov sticanja	Površina m <sup>2</sup>	Prihod
2841/1		7 12/21	27.04.2021	MARKOVIĆI	Šume 3. klase NASLJEDE	2225	1.78

Podaci o vlasniku ili nosiocu prava			
Matični broj - ID broj	Naziv nosioca prava - adresa i mjesto	Osnov prava	Obim prava
*	PEJOVIĆ ŽELJKO *	Susvojina	2/8
*	LAKIĆEVIĆ VESNA, RODJ. LUČIĆ *	Susvojina	3/8
*	WESTKOGEN LJUBA MARIJANA *	Susvojina	3/8

**Ne postoje tereti i ograničenja.**

Korisnik: KORISNIK

Datum i vrijeme štampe: 20.02.2023 12:17

PODRUČNA JEDINICA

BUDVA

Datum: 20.02.2023 12:17

KO: MAINE

## LIST NEPOKRETNOSTI 1377 - PREPIS

Podaci o parceli							
Broj/podbroj	Broj zgrade	Plan Skica	Datum upisa	Potes ili ulica i kućni broj	Način korišćenja Osnov sticanja	Površina m <sup>2</sup>	Prihod
2845/27		7 21/15	04.11.2015	CRNILA	Šume 3. klase KUPOVINA	176	0.14

Podaci o vlasniku ili nosiocu prava			
Matični broj - ID broj	Naziv nosioca prava - adresa i mjesto	Osnov prava	Obim prava
*	BOLJEVIĆ ZORAN *	Svojina	1/1

**Ne postoje tereti i ograničenja.**

Korisnik: KORISNIK

Datum i vrijeme štampe: 20.02.2023 12:17

PODRUČNA JEDINICA  
BUDVA

Datum: 20.02.2023 12:17  
KO: MAINE

## LIST NEPOKRETNOSTI 231 - IZVOD

Podaci o parceli							
Broj/podbroj	Broj zgrade	Plan Skica	Datum upisa	Potes ili ulica i kućni broj	Način korišćenja Osnov sticanja	Površina m <sup>2</sup>	Prihod
2845/23		7 7/19	13.03.2019	CRNILA	Šume 3. klase SUDSKO PORAVNANJE	140	0.11
2845/24		7 7/19	13.03.2019	CRNILA	Šume 3. klase SUDSKO PORAVNANJE	314	0.25
2845/29		7 7/19	13.03.2019	CRNILA	Šume 3. klase SUDSKO PORAVNANJE	88	0.07
2845/30		7 7/19	13.03.2019	CRNILA	Šume 3. klase SUDSKO PORAVNANJE	80	0.06
2845/31		7 7/19	13.03.2019	CRNILA	Šume 3. klase SUDSKO PORAVNANJE	29	0.02

Podaci o vlasniku ili nosiocu prava			
Matični broj - ID broj	Naziv nosioca prava - adresa i mjesto	Osnov prava	Obim prava
*	MARKOVIĆ VASO BRANIMIR *	Susvojina	1/8
*	MARKOVIĆ VASO DRAGAN *	Susvojina	1/8
*	MARKOVIĆ KATARINA *	Susvojina	1/8
*	MARKOVIĆ GAVRILO KRSTO *	Susvojina	1/8
*	MARKOVIĆ VASO LJILJANA *	Susvojina	1/8
*	MARKOVIĆ NIKOLA *	Susvojina	1/4
*	BOLJANOVIĆ VASO VERICA *	Susvojina	1/8

**Ne postoje tereti i ograničenja.**

Korisnik: KORISNIK

Datum i vrijeme štampe: 20.02.2023 12:15

PODRUČNA JEDINICA

BUDVA

Datum: 20.02.2023 12:15

KO: MAINE

## LIST NEPOKRETNOSTI 1149 - IZVOD

Podaci o parceli							
Broj/podbroj	Broj zgrade	Plan Skica	Datum upisa	Potes ili ulica i kućni broj	Način korišćenja Osnov sticanja	Površina m <sup>2</sup>	Prihod
2845/7		7 4/18	09.03.2018	CRNILA	Šume 3. klase NASLJEĐE	150	0.12
2845/8		7 4/18	09.03.2018	CRNILA	Šume 3. klase NASLJEĐE	22	0.02

Podaci o vlasniku ili nosiocu prava			
Matični broj - ID broj	Naziv nosioca prava - adresa i mjesto	Osnov prava	Obim prava
*	MARKOVIĆ KATARINA *	Susvojina	1/4
*	MARKOVIĆ GAVRILO KRSTO *	Susvojina	1/4
*	MARKOVIĆ STANKO NIKOLA *	Susvojina	1/2

**Ne postoje tereti i ograničenja.**

Korisnik: KORISNIK

Datum i vrijeme štampe: 20.02.2023 12:14

PODRUČNA JEDINICA  
BUDVA

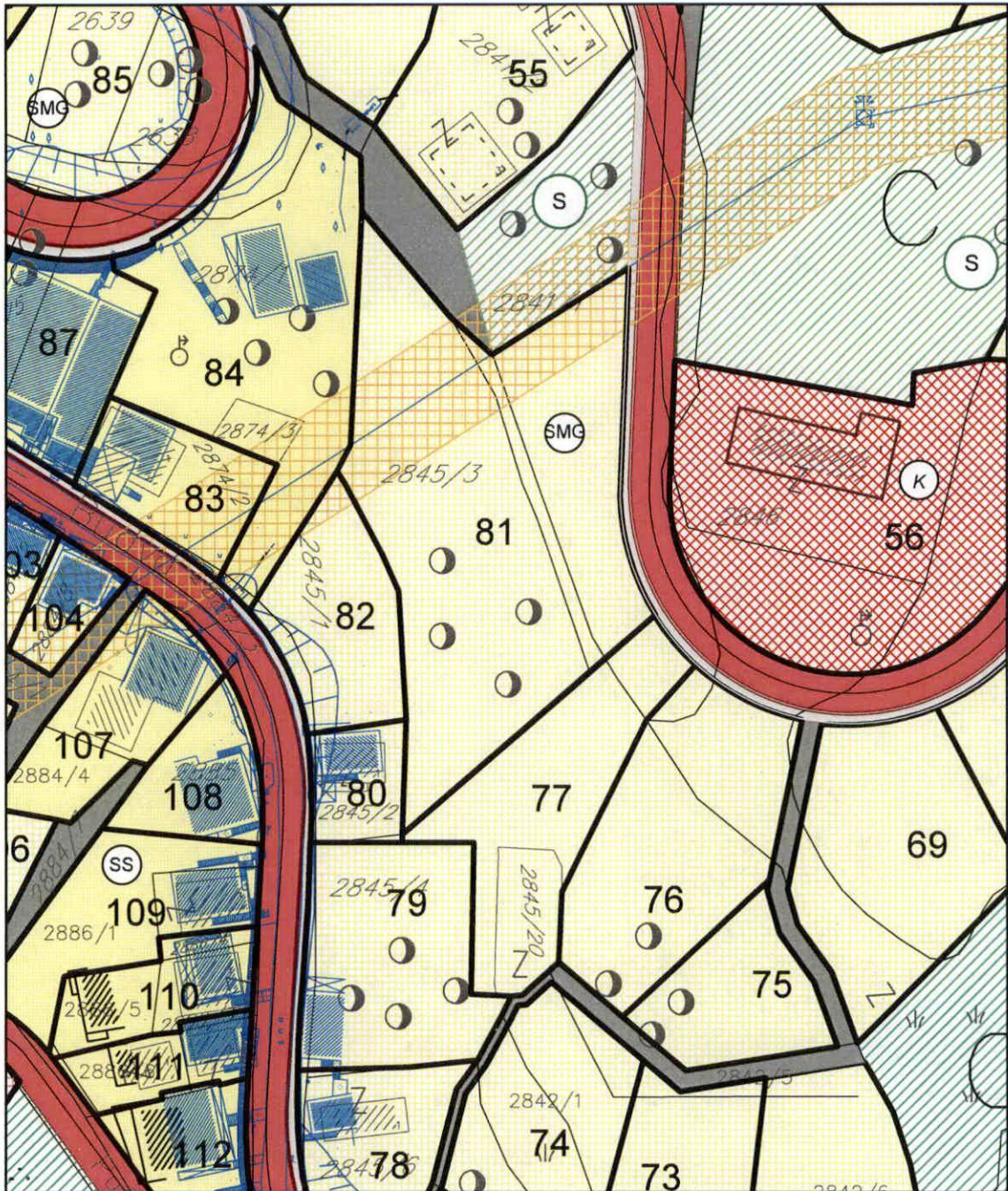
Datum: 20.02.2023 12:14  
KO: MAINE

## LIST NEPOKRETNOSTI 1312 - PREPIS

Podaci o parceli							
Broj/podbroj	Broj zgrade	Plan Skica	Datum upisa	Potes ili ulica i kućni broj	Način korišćenja Osnov sticanja	Površina m <sup>2</sup>	Prihod
2845/3		7 21/15	24.06.2015	CRNILA	Šume 3. klase SUDSKO PORAVNANJE	167	0.13
2845/28		7 21/15	24.06.2015	CRNILA	Šume 3. klase SUDSKO PORAVNANJE	175	0.14

Podaci o vlasniku ili nosiocu prava			
Matični broj - ID broj	Naziv nosioca prava - adresa i mjesto	Osnov prava	Obim prava
*	MARKOVIĆ BISERKA *	Susvojina	1/3
*	MARKOVIĆ MARKO *	Susvojina	1/3
*	MARKOVIĆ NIKOLETA *	Susvojina	1/3

Podaci o teretima i ograničenjima						
Broj/podbroj	Broj zgrade	PD	Redni broj	Način korišćenja	Datum upisa	Opis prava
2845/3	0		1	Šume 3. klase	31.10.2018	Zabilježba rješenja o izvršenju JAVNOG IZVRŠ. PETROVIĆ IVANA I. .BR. 4575/18 OD 01.10.2018
2845/3	0		2	Šume 3. klase	14.10.2020	Zabilježba rješenja o izvršenju JAVNOG IZVRŠITELJA PETROVIĆ IVANA IZ PODGORICE I.BR. 4575/18 OD 27.08.2020. GODINE.
2845/28	0		1	Šume 3. klase	31.10.2018	Zabilježba rješenja o izvršenju JAVNOG IZVRŠ. PETROVIĆ IVANA I. .BR. 4575/18 OD 01.10.2018
2845/28	0		2	Šume 3. klase	14.10.2020	Zabilježba rješenja o izvršenju JAVNOG IZVRŠITELJA PETROVIĆ IVANA IZ PODGORICE I.BR. 4575/18 OD 27.08.2020. GODINE.



**IZVOD IZ LSL-a "MILINO BRDO"**  
 (Službeni list CG - opštinski propisi br. 29/12)

**04 Plan namjena površina**  
 R 1:1000

Samostalna savjetnica I za urbanizam  
 arh. Maja Tišma, dipl.inž.

Budva, 20.02.2023. god.



## LEGENDA:

	GRANICA DETALJNOG PLANA
	GRANICA ZONE
	GRANICA URBANISTIČKE PARCELE

POVRŠINE ZA STANOVANJE, TURIZAM, MJEŠOVITU NAMJENU I CENTRALNE DJELAT.

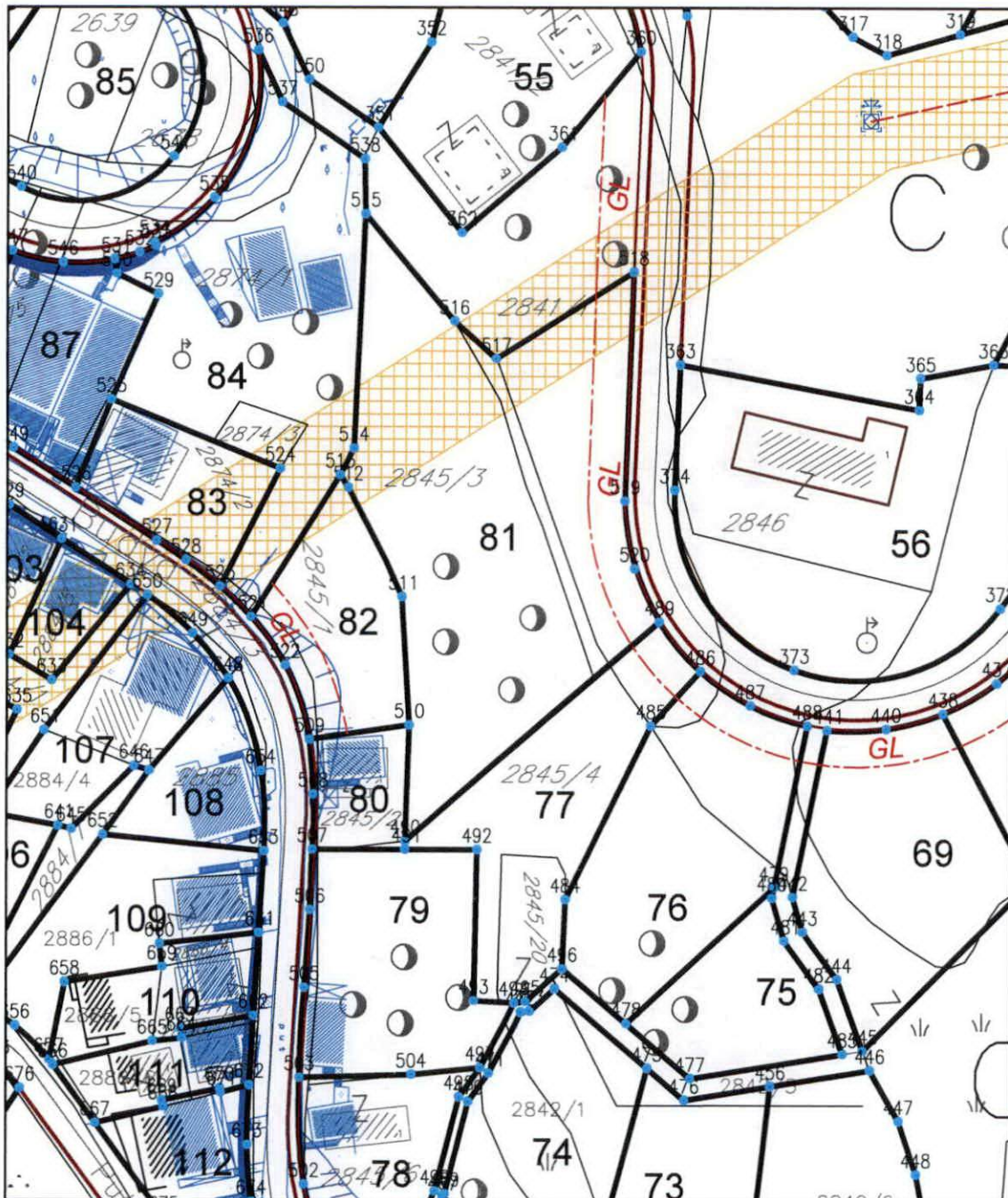
	POVRŠINE ZA STANOVANJE MALE GUSTINE
	POVRŠINE ZA STANOVANJE MALE GUSTINE SA ZELENIL. STAMBENIH OBJEKATA
	POVRŠINE ZA STANOVANJE SREDNJE GUSTINE
	POVRŠINE ZA MJEŠOVITE NAMJENE
	POVRŠINE ZA MJEŠOVITE NAMJENE SA ZELENILOM
	POVRŠINE ZA CENTRALNU DJELATNOST I REKREACIJU
	OBJEKTI ELEKTROENERGETSKE INFRASTRUKTURE
	GROBLJE
	POVRŠINE ZA KULTURU
	CENTRALNE DJELATNOSTI (TRGOVINA, BENZ. PUMPA)

## NASELJSKO ZELENILO

	Zelenilo uz saobraćajnice
	Skver
	Trg-pjaceta
	Zaštitni pojasevi
	Komunalni i infrastrukturni objekti (objekti elektroenergetske infrastrukture)
	ZAŠTITNE ŠUME
	POLJOPRIVREDNO ZEMLJIŠTE -maslinjak-
	BRZA SAOBRAĆAJNICA
	ZAŠTITNI KORIDOR UZ BRZU SAOBRAĆAJNICU
	ZAŠTITNI KORIDOR UZ DALEKOVOD
	KOLSKE SAOBRAĆAJNICE
	JAVNI PARKING
	KOLSKO-PJEŠAČKE POVRŠINE
	AUTOBUSKO STAJALISTE
	SAKRALNA ARHITEKTURA CRKVA
	PJEŠAČKE POVRŠINE
	MOST
	POTOCI







**IZVOD IZ LSL-a "MILINO BRDO"**  
 (Službeni list CG - opštinski propisi br. 29/12)














**05 Parcelacija i regulacija**  
 R 1:1000

Samostalna savjetnica I za urbanizam  
 arh. Maja Tišma, dipl.inž.



Budva, 20.02.2023. god.

## LEGENDA:

	GRANICA DETALJNOG PLANA
	GRANICA ZONE
	ZAŠTITNI KORIDOR UZ BRZU SAOBRAĆAJNICU
	ZAŠTITNI KORIDOR UZ DALEKOVOD
	GRAĐEVINSKA LINIJA
	GRANICA URBANISTIČKE PARCELE
	KOORDINATNE TAČKE
	BRZA SAOBRAĆAJNICA
	KOLSKE SAOBRAĆAJNICE
	KOLSKO-PJEŠAČKE POVRŠINE
	PJEŠAČKE POVRŠINE TROTOAR
	AUTOBUSKO STAJALISTE
	MOST
	POTOCI



489 6571085.86 4684887.52  
490 6571048.13 4684854.99

510 6571048.70 4684872.14  
511 6571047.57 4684891.18  
512 6571039.53 4684907.28  
513 6571038.34 4684909.15  
514 6571040.37 4684913.06  
515 6571042.03 4684947.77  
516 6571055.30 4684931.94  
517 6571061.55 4684926.35  
518 6571081.98 4684939.29  
519 6571080.70 4684905.34  
520 6571082.15 4684895.38

**IZVOD IZ LSL-a "MILINO BRDO"**

(Službeni list CG - opštinski propisi br. 29/12)

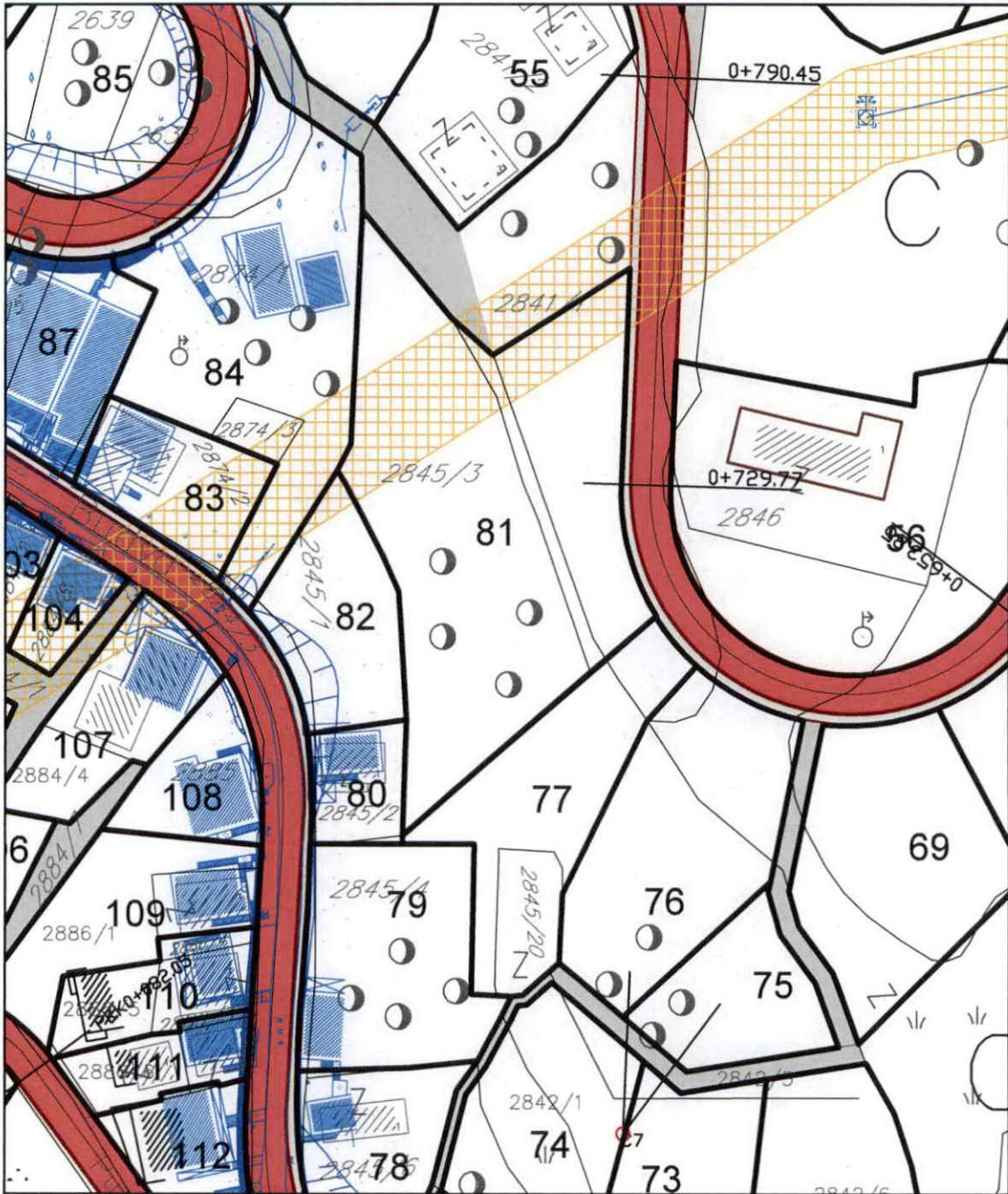
**05 Parcelacija i regulacija**

R 1:1000

Samostalna savjetnica I za urbanizam  
arh. Maja Tišma, dipl.inž.



Budva, 20.02.2023. god.



**IZVOD IZ LSL-a "MILINO BRDO"**

(Službeni list CG - opštinski propisi br. 29/12)

**06.1 Saobraćaj - plan regulacije**


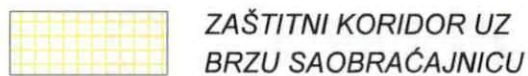
R 1:1000

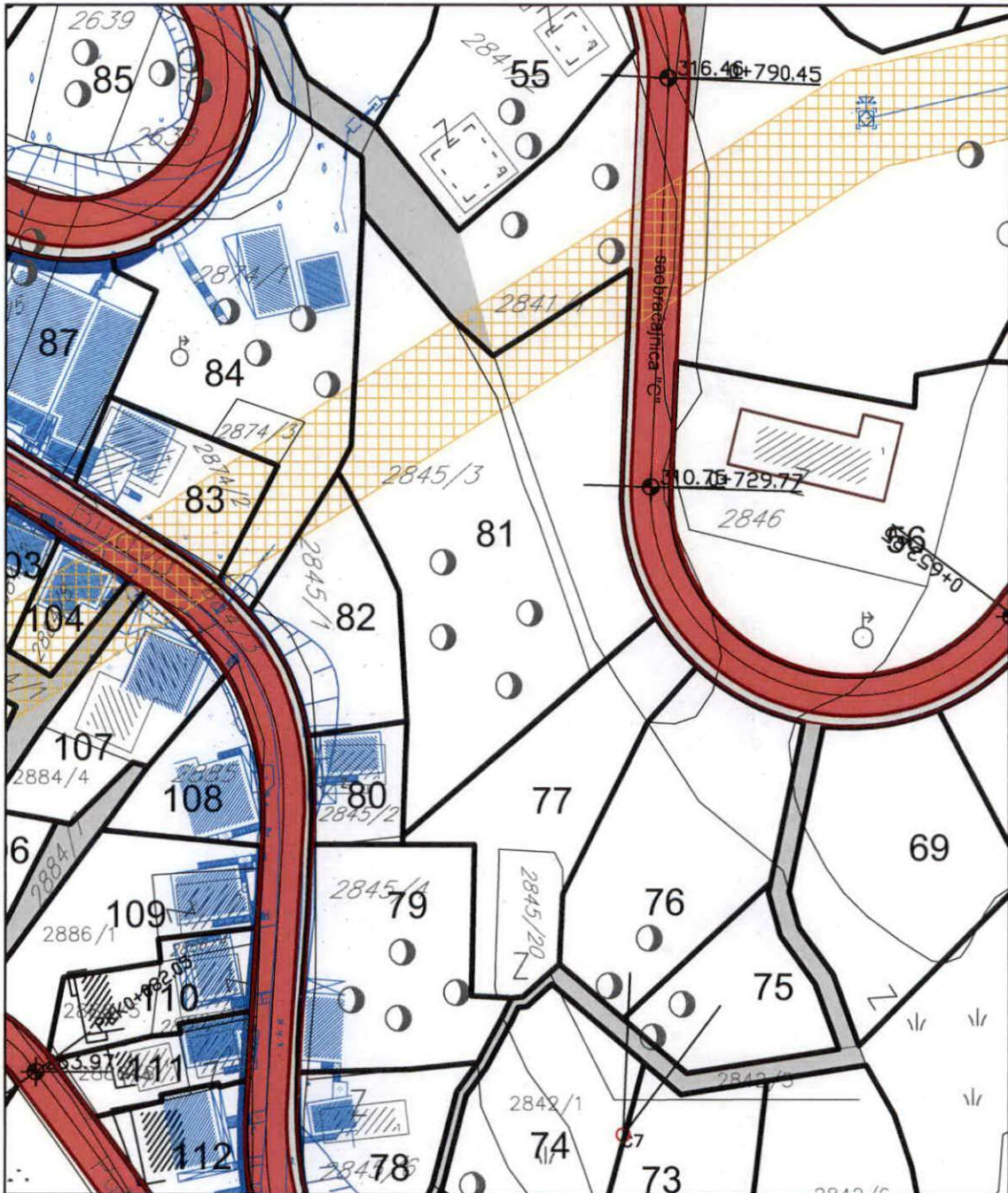
Samostalna savjetnica I za urbanizam  
arch. Maja Tišma, dipl.inž.



Budva, 20.02.2023. god.

## LEGENDA:





**IZVOD IZ LSL-a "MILINO BRDO"**  
 (Službeni list CG - opštinski propisi br. 29/12)

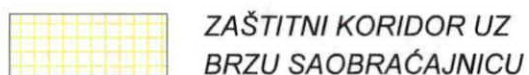
**06.2 Saobraćaj - plan nivelacije**  
 R 1:1000

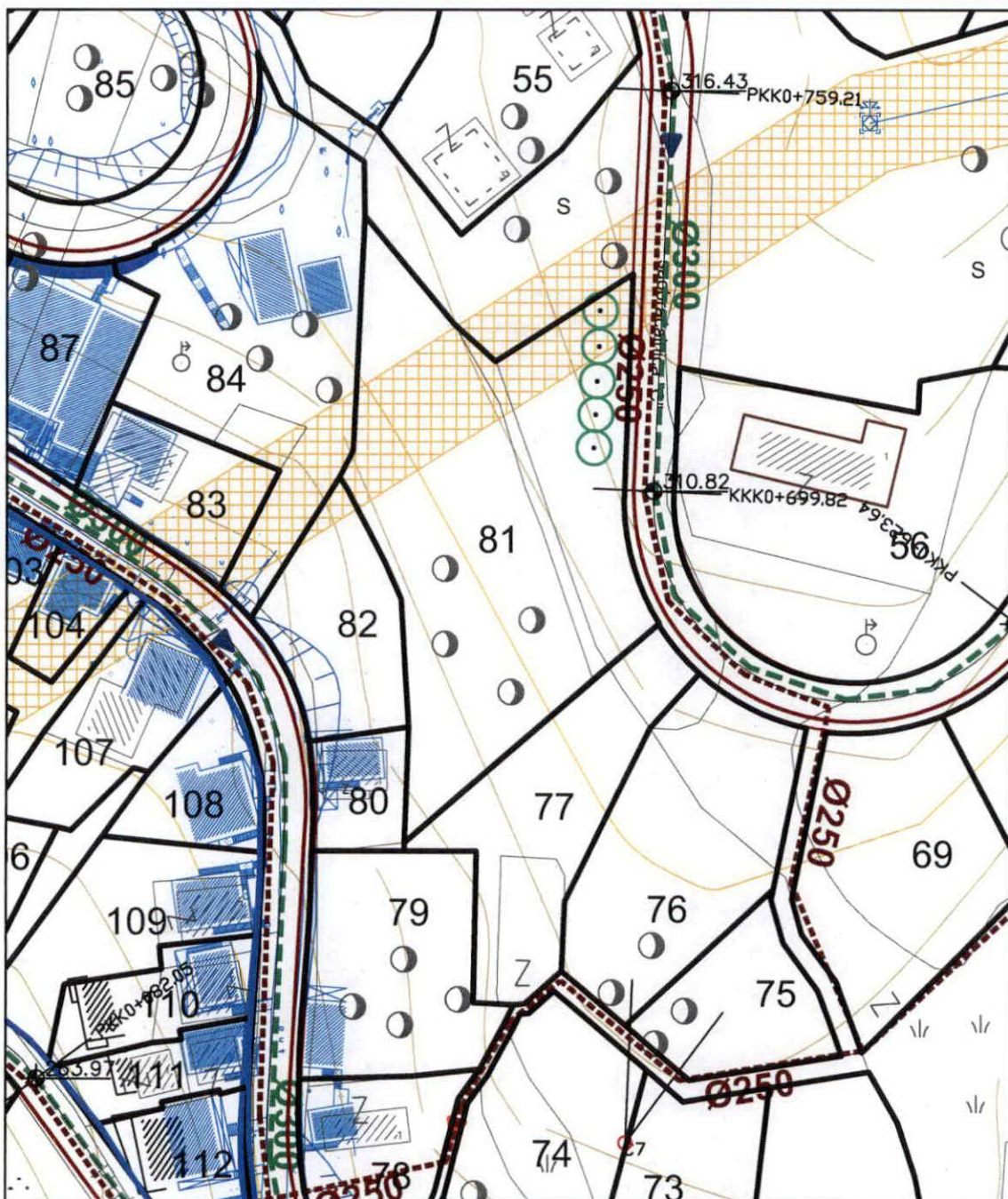
Samostalna savjetnica I za urbanizam  
 arh. Maja Tišma, dipl.inž.



Budva, 20.02.2023. god.

## LEGENDA:





**IZVOD IZ LSL-a "MILINO BRDO"**  
 (Službeni list CG - opštinski propisi br. 29/12)

**07 Hidrotehničke instalacije**  
 R 1:1000

Samostalna savjetnica I za urbanizam  
 arh. Maja Tišma, dipl.inž.





Budva, 20.02.2023. god.



# LEGENDA:

## HIDROTEHNIČKA INFRASTRUKTURA

### VODOSNABDIJEVANJE

	POTISNI VODOVOD
	PLANIRANI VODOVOD
	UKIDANJE VODOVODA
	POSTOJEĆI REZERVOAR
	PLANIRANI REZERVOAR
	PLANIRANA CRPNA STANICA

### FEKALNA KANALIZACIJA

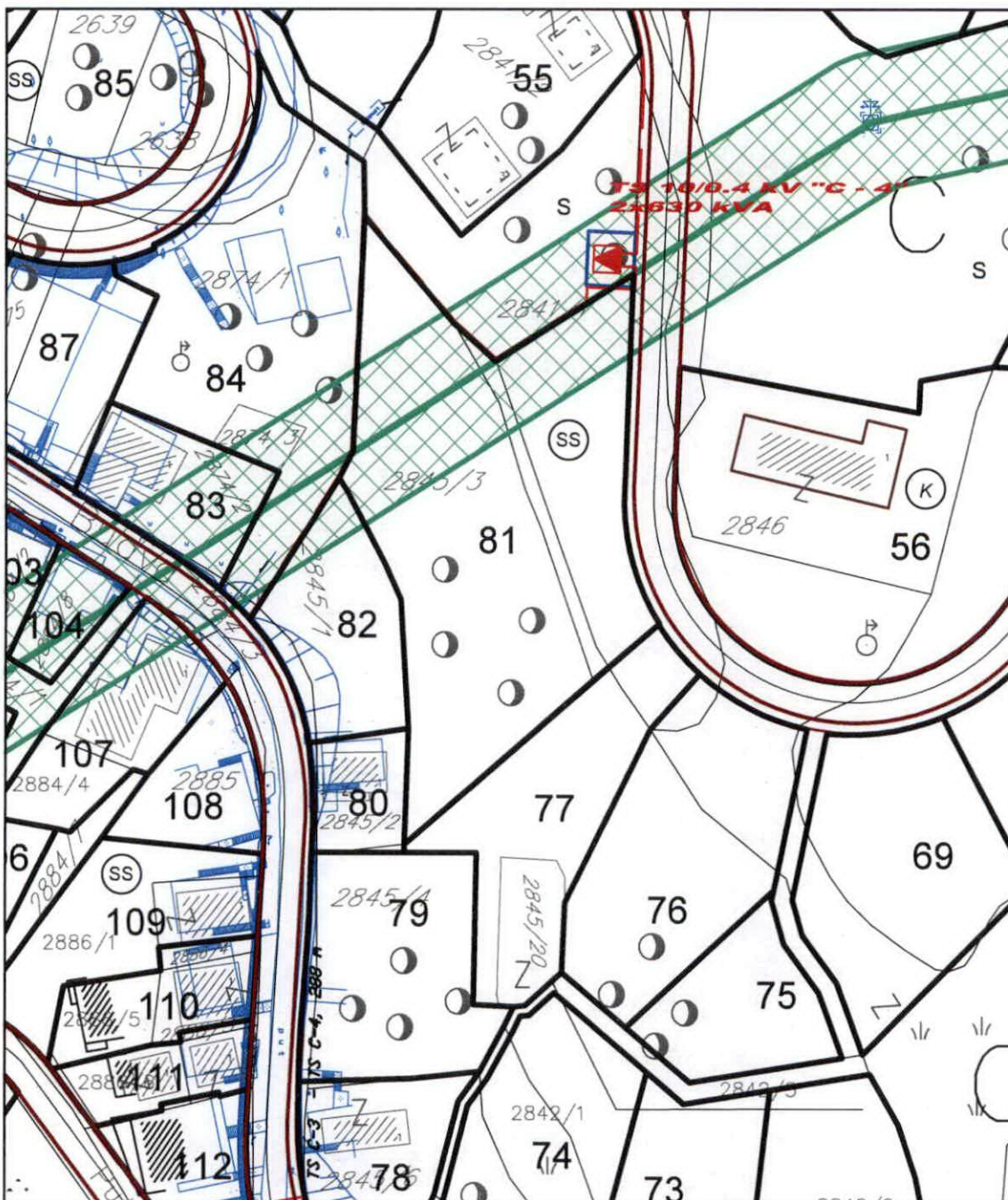
	PLANIRANI KANALIZACIONI VOD
	PLANIRANO REVIZIONO OKNO
	SMJER ODVODJENJA

### ATMOSFERSKA KANALIZACIJA

	PLANIRANI KANALIZACIONI VOD
	PLANIRANO REVIZIONO OKNO
	SMJER ODVODJENJA

### UREĐENJE VODOTOKA I VODA REGULACIJSKI I ZAŠTITNI SISTEM

	REGULISANI VODOTOK
	GRANICA DETALJNOG PLANA
	GRANICA ZONE
	GRANICA URBANISTIČKE PARCELE
	BRZA SAOBRAĆAJNICA
	MOST



**IZVOD IZ LSL-a "MILINO BRDO"**  
 (Službeni list CG - opštinski propisi br. 29/12)





















**08 Elektroenergetska infrastruktura**  
 R 1:1000

Samostalna savjetnica I za urbanizam  
 arh. Maja Tišma, dipl.inž.



Budva, 20.02.2023. god.

**LEGENDA:**  
**(postojeće stanje)**

	Koridor nadzemnog voda 110 kV		GRANICA PLANA
	Koridor nadzemnog voda 35 kV		GRANICA ZONE
	Nadzemni vod 110 kV		URBANISTIČKA PARCELA
	Nadzemni vod 35 kV		KOLSKE SAOBRAĆAJNICE
	Nadzemni vod 10 kV		KOLSKO-PJEŠAČKE POVRŠINE
	Podzemni vod 35 kV		PJEŠAČKE POVRŠINE TROTOAR
	Podzemni vod 10 kV		POTOCI
	TS 110/35 kV		
	TS 10/0,4 kV, postojeća		
	TS 10/0,4 kV, 630 kVA		
	TS 10/0,4 kV, 2x630 kVA		
	TS 10/0,4 kV, van Plana		
	Urbanističke parcele za TS		



### LEGENDA:



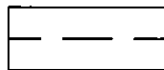
TS 10/0,4 kV, 2x630 kVA



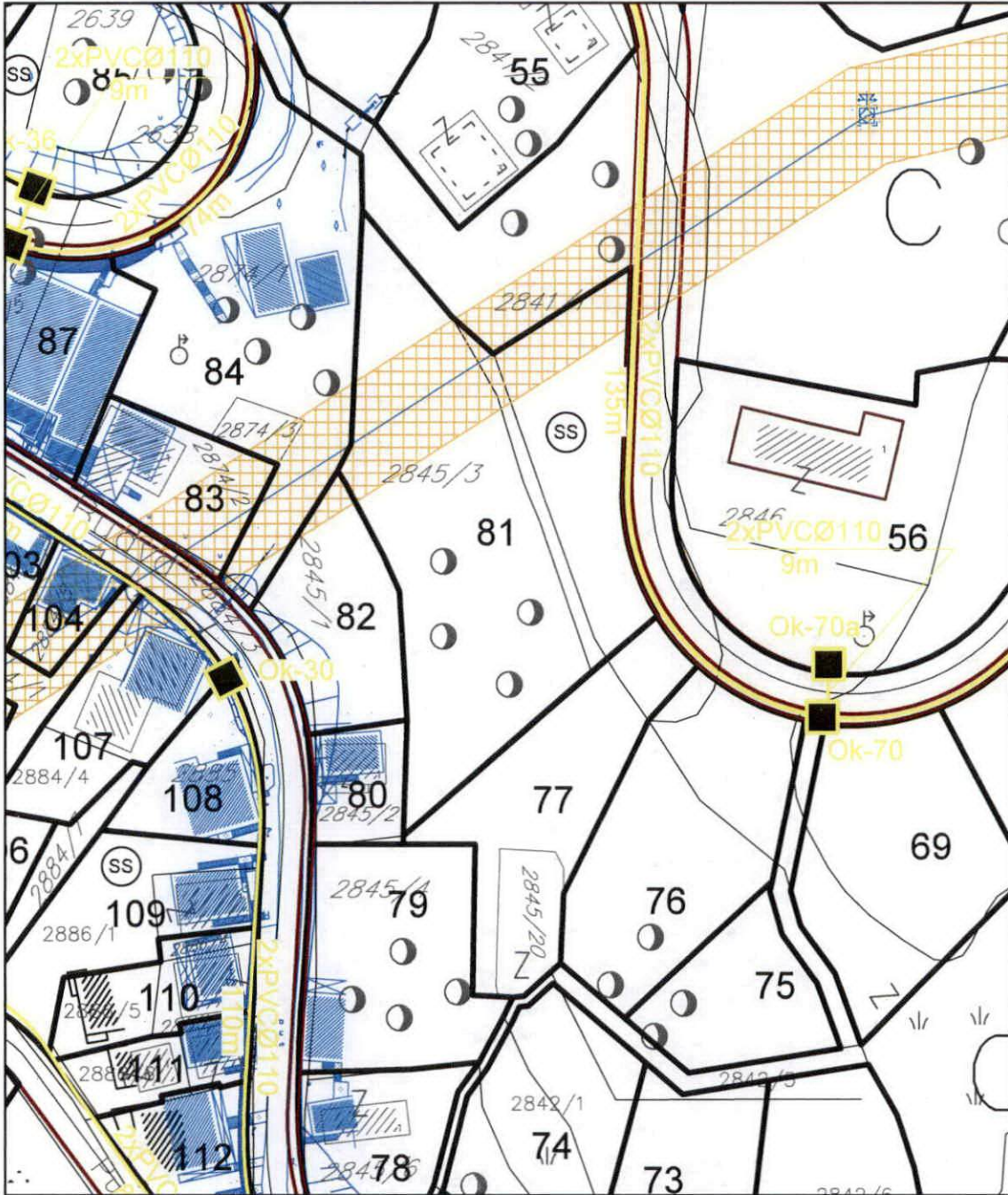
TS 10/0,4 kV, 630 kVA



TS van Plana



Podzemni vod 10 kV



**IZVOD IZ LSL-a "MILINO BRDO"**

(Službeni list CG - opštinski propisi br. 29/12)

**09 Telekomunikacije**

R 1:1000

Samostalna savjetnica I za urbanizam  
 arh. Maja Tišma, dipl.inž.



Budva, 20.02.2023. god.

## LEGENDA:

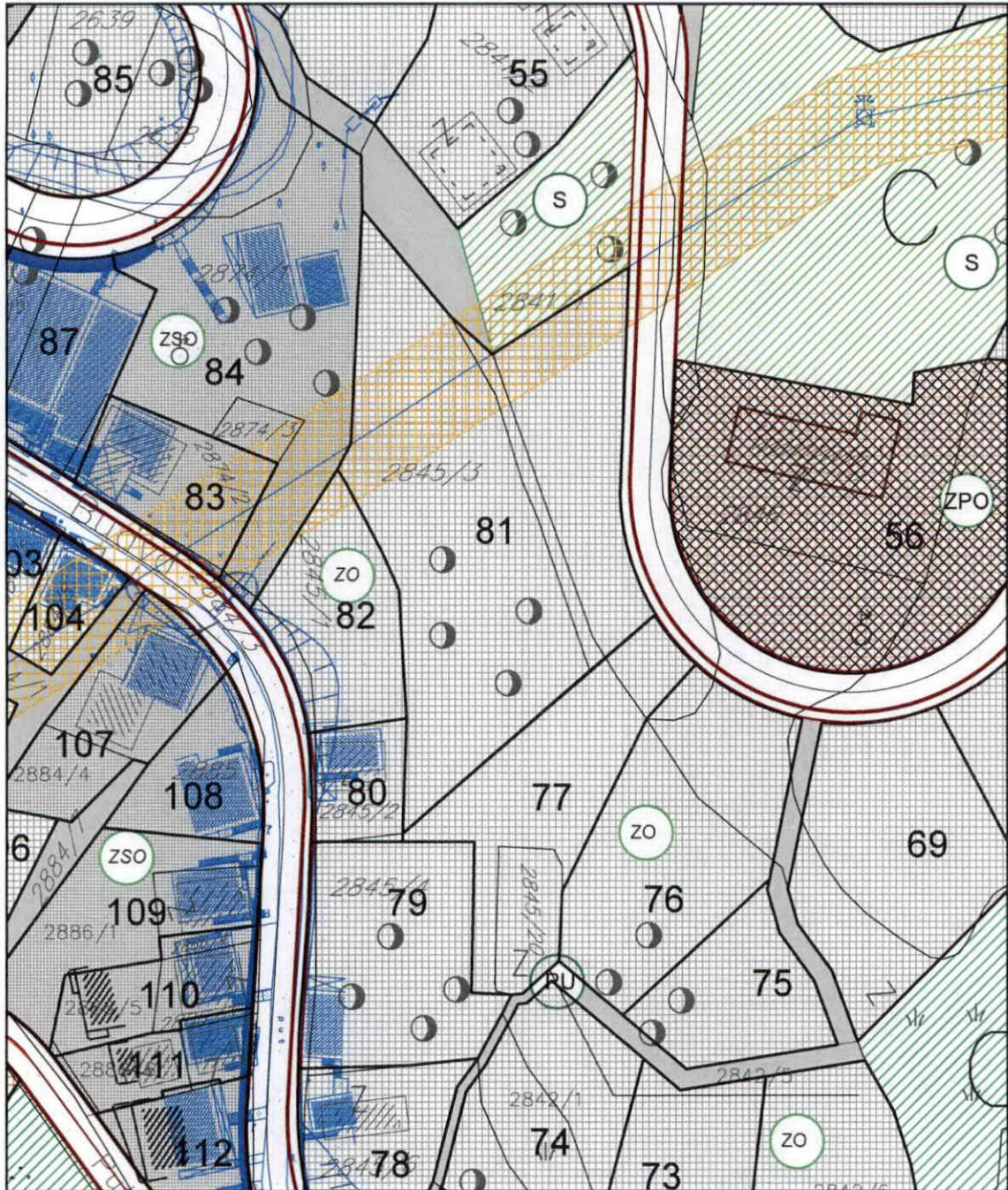
	GRANICA PLANA
	GRANICA ZONE
	GRANICA URBANISTIČKE PARCELE

## LEGENDA TELEKOMUNIKACIJE:

	TELEKOMUNIKACIONA KANALIZACIJA SA 2-4 TVRDE PVC CIJEVI Ø110mm
	Ok-n - TELEKOMUNIKACIONO OKNO
	IPS- IZDVOJENI PRETPLATNIČKI STEPEN

	GRANICA URBANISTIČKE PARCELE
	KOLSKE SAOBRAĆAJNICE
	KOLSKO-PJEŠAČKE POVRŠINE
	PJEŠAČKE POVRŠINE TROTOAR
	BRZA SAOBRAĆAJNICA
	ZAŠTITNI KORIDOR UZ BRZU SAOBRAĆAJNICU
	ZAŠTITNI KORIDOR UZ DALEKOVOD
	MOST
	POTOCI





**IZVOD IZ LSL-a "MILINO BRDO"**

(Službeni list CG - opštinski propisi br. 29/12)

**10 Pejzažna arhitektura**

R 1:1000

Samostalna savjetnica I za urbanizam  
arh. Maja Tišma, dipl.inž.

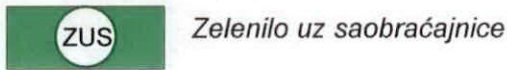


Budva, 20.02.2023. god.

# LEGENDA:

## NASELJSKO ZELENILLO


### I ZELENE POVRŠINE JAVNOG KORIŠĆENJA



Zelenilo uz saobraćajnice

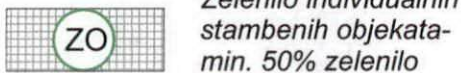


Skver

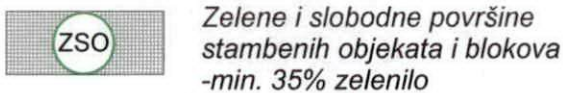


Trg-pjaceta

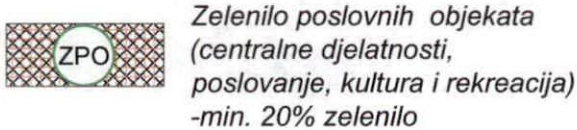
### II ZELENE POVRŠINE OGRANIČENOG KORIŠĆENJA



Zelenilo individualnih stambenih objekata - min. 50% zelenilo



Zelene i slobodne površine stambenih objekata i blokova - min. 35% zelenilo

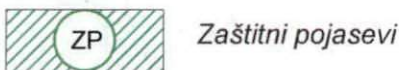


Zelenilo poslovnih objekata (centralne djelatnosti, poslovanje, kultura i rekreacija) - min. 20% zelenilo

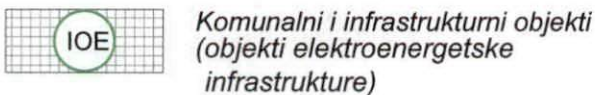


Vjerski objekti i groblje

### III ZELENE POVRŠINE SPECIJALNE NAMJENE



Zaštitni pojasevi



Komunalni i infrastrukturni objekti (objekti elektroenergetske infrastrukture)

### ZAŠTITNO ZELENILLO



ZAŠTITNE ŠUME



POLJOPRIVREDNO ZEMLJIŠTE -maslinjak-



DRVORED



GRANICA DETALJNOG PLANA



GRANICA ZONE



GRANICA URBANISTIČKE PARCELE



KOLSKO-PJEŠAČKE POVRŠINE

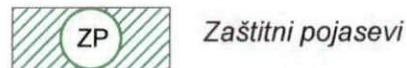


POTOCI

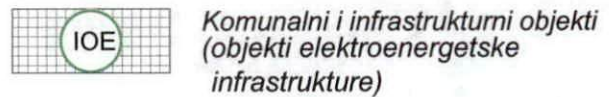
DALEKOVOD KORIDOR

KORIDOR BRZE SAOBRAĆAJNICE

### III ZELENE POVRŠINE SPECIJALNE NAMJENE



Zaštitni pojasevi



Komunalni i infrastrukturni objekti (objekti elektroenergetske infrastrukture)

### ZAŠTITNO ZELENILLO



ZAŠTITNE ŠUME



POLJOPRIVREDNO ZEMLJIŠTE -maslinjak-



DRVORED



GRANICA DETALJNOG PLANA



GRANICA ZONE



GRANICA URBANISTIČKE PARCELE



KOLSKO-PJEŠAČKE POVRŠINE



POTOCI

DALEKOVOD KORIDOR

KORIDOR BRZE SAOBRAĆAJNICE

