



CRNA GORA
OPŠTINA BUDVA
Sekretarijat za urbanizam i održivi razvoj

Trg Sunca br. 3, 85310 Budva, Crna Gora, tel: +382 33 451 287, e-mail: urbanizam.bd@budva.me

Broj: 06-332/23-748/3
Budva, 11.08.2023. godine

Sekretarijat za urbanizam i održivi razvoj opštine Budva, rješavajući po zahtjevu Kolarević Aca iz Budve na osnovu člana 74 Zakona o planiranju prostora i izgradnji objekata ("Službeni list CG", br. 64/17, 44/18, 63/18, 11/19, 82/20, 86/22 i 04/23), člana 1 Uredbe o povjeravanju dijela poslova Ministarstva održivog razvoja i turizma jedinicama lokalne samouprave ("Službeni list CG" br. 87/18, 28/19, 75/19, 116/20, 76/21, 141/21 i 151/22), Pravilnika o obrascu za izdavanje urbanističko tehničkih uslova ("Službeni list CG" br. 70/17), i DUP Podkošljun ("Službeni list CG-opštinski propisi" br. 26/08), evidentiranog u elektronskom Centralnom registru planske dokumentacije, izdaje:

URBANISTIČKO-TEHNIČKE USLOVE
za izradu tehničke dokumentacije za
izgradnju objekta

1. URBANISTIČKA PARCELA

Blok broj: 20

Urbanistička parcela broj: 15 koju čini katastarska parcela 909/4 i djelovi katastarskih parcela 905/2 i 906/3 KO Budva

Dio katastarske parcele 905/2 KO Budva ulazi u trasu saobraćajnice po DUP-u.

Tačni podaci o katastarskim parcelama koje čine predmetnu urbanističku parcelu utvrdiće se kroz izradu Elaborat parcelacije po planskom dokumentu. Elaborat izrađuje ovlašćena geodetska organizacija i mora biti ovjeren od strane Uprave za nekretnine – PJ Budva.

2. POSTOJEĆE STANJE NA URBANISTIČKOJ / KATASTARSKOJ PARCELI

U listu nepokretnosti broj 104-919-12694/2023 za KO Budva, od 20.07.2023.godine, na katastarskoj parceli 909/4 KO Budva nema upisanih objekata. Na katastarskoj parceli 909/4 KO Budva nema upisanih tereta i ograničenja.

U listu nepokretnosti broj 104-919-12693/2023 za KO Budva, od 20.07.2023.godine, na katastarskoj parceli 906/3 KO Budva nema upisanih objekata. Na katastarskoj parceli 906/3 KO Budva nema upisanih tereta i ograničenja.

3. PLANIRANA NAMJENA OBJEKTA

SS4 – stanovanje srednje gustine u zoni rekonstrukcije i obnove (objekti veće visine)

UTU daju mogućnost investitoru da u okviru planskog rješenja – tekstualnog i grafičkog dijela DUP-a izabere namjenu predmetnog objekta.

Prema načinu građenja objekti stambene namjene mogu biti **rezidencijalni, jednoporodični, gradska vila, višeporodični i višestambeni objekti**:

- Pod **rezidencijalnim objektom**, smatra se objekat visokog standarda stanovanja manje gustine sa jednom funkcijalnom stambenom jedinicom.
- Pod **jednoporodičnim objektom**, smatra se objekat sa najviše 3 stambene jedinice, pri čemu se i turistički apartman smatra stambenom jedinicom.
- Pod **gradskom vilom**, smatra se objekat visokog standarda stanovanja manje gustine sa najviše 4 funkcionalne stambene jedinice.
- Pod **višeporodičnim objektom**, smatra se objekat sa najmanje 4, a najviše 6 funkcionalnih jedinica, pri čemu se i turistički apartman smatra stambenom jedinicom.
- Pod **višestambenim objektom**, smatra se zgrada sa najmanje 7 funkcionalnih jedinica, pri čemu se i turistički apartman smatra stambenom jedinicom. (tekstualni dio DUP-a, poglavlje 6.1.2. tačka 14, strana 71)

Turizam se na području plana u smislu pružanja usluga smještaja turistima prožima sa funkcijom stanovanja kroz iznajmljivanje vila, kuća, apartmana i soba, (tekstualni dio DUP-a strana 52).

Pravilnikom o vrstama, minimalno-tehničkim uslovima i kategorizaciji ugostiteljskih objekata ("Službeni list CG" br. 36/18) definisane su vrste i sadržaj ugostiteljskih objekata za pružanje usluge smještaja i usluge pripremanja i usluživanja hrane i pića. Zakon o turizmu i ugostiteljstvu ("Službeni list CG" br. 02/18, 04/18 i 13/18) uređuje uslove za obavljanje turističke i ugostiteljske djelatnosti i druga pitanja od značaja za turizam i ugostiteljstvo.

Pravilnikom o vrstama, minimalno-tehničkim uslovima i kategorizaciji ugostiteljskih objekata ("Službeni list CG" br. 36/18) nije predviđena turistička vila kao samostalna poslovna jedinica. Članom 29 stav 1 predviđeno sledeće: "Turistička vila je objekat koji može da bude u privatnoj svojini i koji se nalazi i dio je turističkog rizorta i koristi sadržaje turističkog rizorta kojima upravlja jedan upravljač."

U članu 21 definisana je kuća za iznajmljivanje turistima, kao arhitektonski i funkcionalno autonomni građevinski objekat sa sopstvenim dvorištem, koja se izdaje isključivo kao cjelina, pojedincu ili grupi turista na određeno vrijeme.

U članu 19 i 20 definisani su turistički apartmani i turistički apartmanski blok. Turistički apartman se sastoji od dnevnog boravka, jedne ili više soba, kuhinje i kupatila i namjenjen je smještaju turista na određeno vrijeme. Apartmanski blok se sastoji od 5 i više turističkih apartmana u okviru istog građevinskog objekta.

U članu 3 Pravilnika o vrstama, minimalno-tehničkim uslovima i kategorizaciji ugostiteljskih objekata ("Službeni list CG" br. 36/18) predviđeno je da je hotel poslovni objekat u kojem se obavlja ugostiteljska djelatnost pružanja usluga smještaja, pripremanja i usluživanja hrane, pića i napitaka i druge usluge uobičajene u ugostiteljstvu. Hotel je funkcionalna građevinska celina, odnosno dio građevinskog objekta sa zasebnim pristupom i zasebnim ulazom, horizontalnim i vertikalnim komunikacijama. Hotel može da se sastoji iz više građevinskih objekata koji su povezani hodnicima (topla veza). Hotel ima recepciju sa holom, smještajne jedinice, restoran sa kuhinjom i toalete za goste. Depadans primarnih ugostiteljskih objekata, shodno članu 16 pravilnika, predstavljaju samostalnu građevinsku cjelinu koja može da bude spojena sa glavnim objektom, u kojoj se pružaju usluge smještaja, dok se usluge pripremanja i usluživanja hrane, pića i napitaka pružaju u glavnom objektu. Depadans je lociran u neposrednoj blizini hotela, motela i pansiona. Depadansi mogu da koriste komercijalni naziv: bungalov, paviljon i vila.

4. PRAVILA PARCELACIJE

U skladu sa članom 13, tačka 1 i 2 Pravilnika o načinu izrade i sadržini tehničke dokumentacije za građenje objekta ("Službeni list CG" broj 44/18) uraditi Elaborat parcelacije po planskom dokumentu, kako bi se tačno utvrdila površina predmetnih katastarskih parcela koje formiraju urbanističku parcelu. Stavom 2 člana 13 Pravilnika o načinu izrade i sadržini tehničke dokumentacije za građenje objekta je predviđeno da se za objekte infrastrukture, umjesto Elaborata parcelacije po planskom dokumentu, prilaže grafički prikaz buduće trase objekta na ažurnim katastarskim podlogama.

Elaborat izrađuje ovlaštena geodetska organizacija u skladu sa članom 138 Zakona o državnom premjeru i katastru nepokretnosti („Službeni list RCG“ broj 29/07 i „Službeni list CG“ br. 32/11, 40/11, 43/15, 37/17 i 17/18) . Elaborat mora biti ovjeren od strane Uprave za nekretnine, Područna jedinica Budva, u skladu sa članom 141 Zakona o državnom premjeru i katastru nepokretnosti kojim je propisano da kontrolu, pregled i prijem Elaborata vrši organ uprave i potvrđuje pečatom i potpisom ovlaštenog lica.

Ukoliko na postojećim granicama parcela dođe do neslaganja između ažurnog katastarskog stanja i plana, mjerodavno je ažurno katastarsko stanje.

Članom 237 važećeg zakona, je predviđeno da se do donošenja Plana generalne regulacije Crne Gore može graditi na dijelu urbanističke parcele, ako nedostajući dio urbanističke parcele ne utiče na funkcionalnost i pristup objektu i uz uslov da se urbanistički parametri utvrđeni planom za urbanističku parcelu umanje za nedostajući dio urbanističke parcele.

Kroz izradu Idejnog rješenja urbanističke parcele dokazati ispunjenost uslova propisanih članom 237 Zakona o planiranju prostora i izgradnji objekata.

5. PRAVILA REGULACIJE

Prikazane su u grafičkom prilogu plana i definisane u tekstualnom delu plana – poglavlje: UTU za izgradnju objekata – SM3, SS3 i SS4, Horizontalna i vertikalna regulacija (tekstualni dio DUP-a poglavlje 6.7 strana 82-84)

Oblik i veličina gabarita zgrade u grafičkim priložima je data kao simbol i može se prilagođavati potrebama investitora ukoliko se poštuju striktno zadate: građevinske linije i udaljenja od susjednih urbanističkih parcela, odnosno objekata, maksimalna dozvoljena spratnost, maksimalna ukupna površina pod objektom, odnosno objektima na parceli, maksimalna ukupna bruto razvijena građevinska površina objekta, odnosno objekata na parceli, kao i svi ostali uslovi iz ovog plana i važeći zakonski propisi, pravilnici i standardi.

Postojeći objekti koji se nalaze u pojasu između planirane regulacione i građevinske linije ne mogu se rekonstruisati, nadziđivati ili dograđivati, već samo investiciono održavati. (tekstualni dio DUP-a, Poglavlje 6.3.7, strana 77)

Građevinska linija (GL)

Utvrđuje se detaljnim urbanističkim planom (u grafičkom prilogu karta regulacije) u odnosu na regulacionu liniju, a predstavlja liniju na, iznad i ispod površine zemlje, do koje je dozvoljeno građenje.

Građevinska linija je definisana kao linija do koje se može graditi. Regulaciona i građevinska linija se u pojedinim slučajevima mogu i poklapati (RL=GL).

Zgrada može biti postavljena svojim najisturenijim dijelom do građevinske linije. Erkeri, terase, balkoni i drugi istureni dijelovi objekta mogu da prelaze građevinsku liniju prema neizgrađenim javnim površinama (zelenilo i saobraćajnice) najviše do 1,20 m, na minimalnoj visini od 3,0 m od konačno nivelisanog i uređenog okolnog terena ili trotoara. (tekstualni dio DUP-a, Poglavlje 6.3.7, strana 77)

Bočna građevinska linija

Bočna građevinska linija određena je u grafičkim priložima samo u specijalnim, netipičnim slučajevima, i predstavlja liniju do koje se maksimalno može graditi.

Za slobodnostojeće objekte min. odstojanje objekta od bočne granice parcele je 1,5 - 2,5m.

Za jednostrano uzidane objekte odstojanje je 3,0m – 4,0m prema slobodnom delu parcele, izuzetno ovo rastojanje može biti i manje minimum 1,5m -2,5m ako je oblik parcele nepravilan i ukoliko je min. odstojanje objekta od susednog objekta je 3,0m.

Postavljanje novoplaniranih objekata na granicu susjedne parcele definiše se na sljedeći način:

- Nije dozvoljeno zatvarati svjetlarnike postojećih objekata, već formirati iste ili slične u novoprojektovanim objektima.
- Izgradnja na ivici parcele (dvojni objekti i objekti u prekinutom nizu) je moguća isključivo uz pismenu saglasnost vlasnika susedne parcele na čijoj granici je predviđena izgradnja. (strana 83)
- Ukoliko je novi objekat udaljen od postojećeg manje od 3,0 m, nije dozvoljeno sa te strane novog objekta postavljati otvore stambenih prostorija, već samo pomoćnih sa visinom parapeta 1,80 m. Ukoliko se objekat postavlja na granicu sa susjednom parcelom, sa te strane nije dozvoljeno postavljati otvore.
- Na objektima koji svojom bočnom fasadom gledaju na javni prolaz, saobraćajnicu unutar bloka, dozvoljeno je postavljati otvore na toj fasadi samo u slučajevima kada je širina ovog javnog prolaza 5,5 metara i više (tekstualni dio DUP-a, Poglavlje 6.3.9. strana 78)

Zadnja građevinska linija

Minimalno odstojanje objekta od zadnje granice parcele je 2,5 m, a min. odstojanje objekta od susednog objekta je 3,0m.

Podzemna građevinska linija PGL

Podzemne garaže kod planiranih objekata mogu zauzimati veću površinu od gabarita objekta u nivou prizemlja. U tom slučaju podzemna građevinska linija garaže (PGL) se određuje na sljedeći način:

- najmanje udaljenje PGL od bočnih granica susjedne urbanističke parcele je 1,5 m, osim kod jednostrano uzidanih i dvostrano uzidanih objekata, kada se PGL poklapa sa bočnim granicama susjedne urbanističke parcele,
- najmanje udaljenje PGL od zadnje granice susjedne urbanističke parcele je 1,5 m,
- PGL prema javnoj saobraćajnici može da se poklapa sa granicom urbanističke parcele, odnosno udaljenje može biti 0,0 m,
- uz ispunjenje prethodnih uslova horizontalni gabarit podzemne etaže namijenjena za garažu **ne smije** biti veći od 60 % površine pripadajuće urbanističke parcele za stambene, objekte, za turističke objekte **ne smije** biti veći od 85 %, (tekstualni dio DUP-a Poglavlje 6.3.11. strana 79)

Kota prizemlja

Na pretežno ravnom terenu: najviše do 1,20 m iznad konačno nivelisanog i uređenog terena. Za objekte sa podrumskim ili suterenskim etažama, orijentaciona kota poda prizemlja može biti najviše 1.50 m iznad konačno nivelisanog i uređenog terena;

Na terenu u većem nagibu: u nivou poda najniže korisne etaže i iznosi najviše 3,50 m iznad kote konačno nivelisanog i uređenog terena najnižeg dijela objekta.

Podzemne etaže

Podzemna etaža je dio objekta koji je sasvim ili do 2/3 svoje visine ispod konačno uređenog i nivelisanog terena.

Objekti mogu imati samo jednu podzemnu etažu, osim objekata javne namjene, višestambenih objekata i poslovnih objekata, kod kojih zbog obezbjeđenja potrebnih mjesta za stacioniranje vozila garaža može biti i u više podzemnih etaža. Spratna visina podruma ili suterena ne može biti veća od 3,0 m, a svijetla spratna visina ne manja od 2,20 m.

Suteren se smatra korisnom etažom koja je dijelom ukopana u teren, ali manje od 2/3 svoje visine ispod konačno uređenog i nivelisanog terena. Objekti mogu imati samo jedan suteren.

Krovovi

Kosi krovovi mogu da budu jednovodani ili dvovodani. Kad je krov jednovodan treba težiti da bude paralelan sa nagibom terena, a kada je dvovodan da bude upravan na izohipse,

Potkrovlje ispod kosog krova čija svijetla visina na najnižem mjestu može biti maksimalno 1,50 m, uz nagib krova od 18° do 23°, mjereno u visini nazidka i u ovakvom potkrovlju se može planirati korisni prostor isključivo u jednom nivou, uz mogućnost izgradnje samo jedne galerije;

Potkrovlje svojom površinom ne smije izlaziti iz horizontalnog gabarita objekta.

Tavan je dio objekta isključivo ispod kosog krova bez nazidka, bez namjene, s minimalnim otvorima za svjetlo i provjetranje. U okviru tavanskog prostora je moguće smjestiti instalacije solarnog grijanja, rezervoare za vodu i sl.

Spratna visina (mjereno od poda do poda) za obračun visine objekta, iznosi za:

- stambenu etažu do 3,00 m;
- etažu smještajnih jedinica turističkih objekata 3,30 m;
- prizemnu etažu koja se koristi za komercijalne i ugostiteljske sadržaje do 4,00m;

izuzetno, za osiguranje kolskog pristupa za interventna vozila kroz objekat, najveća svijetla visina etaže prizemlja samo na mjestu prolaza iznosi 4,50m,

Spratne visine mogu biti i više od navedenih ukoliko to zahtijeva specijalna namjena objekta ili posebni propisi, ali visina objekta ne može biti viša od najveće dozvoljene visine (definisane u metrima) određene urbanističkim uslovima. (tekstualni dio DUP-a strana Poglavlje 6.1.2 strana 69)

Maksimalna spratnost objekta:

U zoni sa objektima veće visine (SS4) - garaža (u suterenu ili podrumu), prizemlje i 4 sprata – G+P+4 – odnosno pet korisnih etaža.

Visina vijenca iznosi:

SS4 - 16,50m (G+P+4), mjereno od konačno nivelisanog i uređenog terena do gornje ivice krovnog vijenca

Maksimalna visina vijenca objekta mjeri se:

- na pretežno ravnom terenu – od konačno nivelisanog i uređenog terena do gornje ivice konstrukcije polednje etaže ili horizontalnog serklaža,
- na terenu u većem nagibu – od kote poda najniže korisne etaže do gornje ivice konstrukcije posljednje etaže ili horizontalnog serklaža

Visina sljemena krova objekta (ili vrha najvišeg sljemena, kod složenih krovova) je 3,50 m mjereno od gornje ivice vijenca do sljemena krova.

Nivelacija urb.parcela

Planom je određena nivelacija javnih površina iz koje proizilazi i nivelacija prostora za izgradnju objekata. Visinske kote na ulicama su bazni elementi za definisanje nivelacije ostalih tačaka i dobijaju se interpolovanjem.

6. URBANISTIČKI PARAMETRI

| | POVRŠINA URBANISTIČKE PARCELE u m ² | BRGP u m ² | POVRŠINA POD OBJEKTIMA u m ² | INDEKS IZGRAĐENOSTI | INDEKS ZAUZETOSTI | SPRATNOST/BR.ETAŽA |
|--------------------------------|--|-----------------------|--|---------------------|-------------------|--------------------|
| URBANISTIČKA PARCELA 15 | 1.189 | 2.125 | 531 | 1.79 | 0.45 | G+P+3 |

Prilikom izrade UTU za urbanističku parcelu 15 u bloku 20 uočena je greška – nepoklapanje grafičkog djela karta regulacija-nivelacija sa tabelom urbanističkih pokazatelja.

Prema grafičkom djelu za urbanističku parcelu 15 data je spratnost G+P+4+Pk dok je spratnost u tabeli urbanističkih pokazatelja G+P+3.

Ukoliko postoji neusaglašenost između urbanističkih pokazatelja datih u tabeli i grafičkog priloga - "Planirano stanje - regulacija i nivelacija", važeća je spratnost iz grafičkog priloga.

Ako se maksimalno dozvoljena obracunata BRGP na osnovu važeće spratnosti iz grafičkog priloga BRGP ne slaže sa onom iz tabele, važi vrijednost koja je povoljnija za investitora. (tekstualni dio DUP-a strana 117)

7. POTREBA IZRADE GEOLOŠKIH PODLOGA, POTREBA VRŠENJA GEOLOŠKIH ISTRAŽIVANJA, PREPORUKE ZA SMANJENJE UTICAJA I ZAŠTITU OD ZEMLJOTRESA

Prije izrade tehničke dokumentacije investitor je obavezan da u skladu sa Članom 5. Zakona o geološkim istraživanjima ("Službeni list RCG" broj 28/93, 27/94, 42/94 i 26/07 i "Službeni list CG" broj 28/11) izraditi **Revidovani Projekat osnovnih geoloških istraživanja tla** za predmetnu lokaciju, u cilju utvrđivanja osnovnih geoloških uslova za projektovanje investicionih objekata. Geološka istraživanja, izradu projekta geoloških istraživanja i reviziju vrše privredna društva, odnosno druga pravna lica koja imaju licencu.

Za objekte veće od 1000m² ili sa 4 i više nadzemnih etaža, shodno članu 7. Zakona o geološkim istraživanjima ("Službeni list RCG" broj 28/93, 27/94, 42/94 i 26/07 i "Službeni list CG" broj 28/11) izraditi **Revidovani Projekat geoloških istraživanja tla za predmetnu lokaciju i Revidovani Elaborat o rezultatima izvršenih geoloških istraživanja**, kojima se detaljno određuju inženjersko-geološke, hidro-geološke i geomehaničke karakteristike temeljnog tla, geotehničke i seizmološke karakteristike terena i prikaz i ocjenu rezultata istraživanja sa obradom dobijenih podataka i zaključkom o uslovima i načinu fundiranja objekta na prostoru koji je istraživan.

Pri projektovanju objekata preporučuje se korišćenje propisa EUROCODES, naročito EUROCODE 8 - Projektni propis za zemljotresnu otpornost konstrukcija. Takođe se preporučuje zadržavanje postojećeg drveća i druge vegetacije na građevinskim parcelama, gdje god je to moguće, jer povoljno utiče na očuvanje stabilnosti terena.

U slučaju da je nagib terena $\beta > 20^\circ$, ako je dubina iskopa veća od $H > 3m$, ako je rastojanje do susjednog objekata manje od 2 visine iskopa, ako su sleganja veća od 5cm ili ako su prisutne podzemne vode, neophodno je uraditi **Projekat zaštite temeljne jame**.

8. USLOVI ZA ZAŠTITU OD ELEMENTARNIH NEPOGODA I TEHNIČKO-TEHNOLOŠKIH I DRUGIH NESREĆA

U cilju zaštite od elementarnih nepogoda postupiti u skladu sa Zakonom o zaštiti i spasavanju („Službeni list CG“ broj 13/07, 05/08, 86/09 i 32/11) i Pravilnikom o mjerama zaštite od elementarnih nepogoda („Službeni list CG“ broj 79/04).

Projektnom dokumentacijom potrebno je predvideti propisane mere zaštite od požara za objekte sa 4 i više etaža i objekte za javnu upotrebu površine preko 400m² (hoteli, pansioni, sportske hale, tržni centri i slično), shodno članu 85, 86, 87, 88 i 89. Zakon o zaštiti i spašavanju („Službeni list CG“ broj 13/07, 05/08, 86/09 i 32/11).

Garaža mora ispunjavati uslove propisane Pravilnikom o tehničkim zahtjevima za zaštitu garaža za putničke automobile od požara i eksplozija ("Službeni list CG" broj 09/12).

Elaboratom zaštite na radu, predvidjeti mjere zaštite na radu za objekte koji imaju jedan ili više poslovnih prostora kao i za rušenje postojećeg objekta bilo koje namjene, shodno Članu 9. Zakonu o zaštiti i zdravlju na radu („Službeni list CG“ broj 34/14). Pri izgradnji objekata poslodavac koji izvodi radove dužan je da izradi Elaborat o uređenju gradilišta u skladu sa Pravilnikom o sadržaju Elaborata o uređenju gradilišta ("Službeni list RCG" broj 04/99).

Aktivnosti od interesa za odbranu sprovoditi na osnovu Zakona o odbrani ("Službeni list RCG" 47/2007) i podzakonskih akata koja prizlaze iz ovog zakona.

9. USLOVI ZA ARHITEKTONSKO OBLIKOVANJE

Arhitekturom objekata treba težiti stvaranju savremenog arhitektonskog i likovnog izraza karakterističnog za urbani gradski prostor mediteranskog karaktera. Oblikovanje planiranih objekata mora biti usklađeno sa kontekstom u kome objekat nastaje, predviđenom namenom i osnovnim principima razvoja grada u pravcu visokog turizma.

U cilju očuvanja identiteta mediteranskog ambijenta, poželjna je primena prirodnih, lokalnih građevinskih materijala. Sugerije se primena građevinskog kamena za oblaganje fasada, zidanje prizemnih delova objekata, podzida, stepeništa, izvođenje elemenata plastike objekata i elemenata mobilijara. Široka primena kamena očekuje se i prilikom uređenja slobodnih površina na parceli. U obradi fasada koristiti svjetle prigušene boje u skladu sa podnebljem – bjela, bež, siva, oker i sl.

Posebnu pažnju posvetiti: poštovanju izvornog arhitektonskog stila, uljepšavanju dvorišne fasade, sprečavanju kiča, upotrebi korektivnog zelenila, izboru materijala i boja i ulepšavanju javnih prostora. (detaljnije tekstualni dio DUP-a poglavlje 6.23 strana 110)

U cilju stimulanja primjene lokalnog kamena za obradu fasada, Opština Budva je, Odlukom o naknadi za komunalno opremanje gradskog zemljišta („Službeni list CG – opštinski propisi“, broj 01/15), predvidjela da se naknada umanjuje za 15€ po 1m² ugrađene kamene fasade.

10. USLOVI ZA OGRAĐIVANJE URBANISTIČKE PARCELE

Parcele se mogu ograditi zidanom ogradom do visine od 0,90m, računajući od kote trotoara, ili transparentnom ogradom do visine 1,60m. Zidane i druge vrste ograda postavljaju se na regulacionu liniju i to tako da ograda, stubovi ograde i kapije budu unutar parcele koja se ograđuje.

Ograde objekata na uglu ne mogu biti višojice od 0,90m računajući od kote trotoara zbog obezbjeđenja vizuelne preglednosti raskrsnice. Vrata i kapije mogu se otvarati samo ka unutrašnjosti parcele. (tekstualni dio DUP-a, Poglavlje 6.7.5, strana 84)

11. USLOVI ZA PEJZAŽNO OBLIKOVANJE URBANISTIČKE PARCELE

Prilikom njihovog oblikovanja predvidjeti javno osvjettljenje, klupe i drugu odgovarajuću opremu za miran odmor korisnika i za igru djece, korpe za otpatke i sl. Moguće je predvidjeti terene i poligone za urbane sportove (skateboarding, street basket, mini fudbal, boćanje i sl.). Prostor oplemeniti skulpturama, fontanama i česnama.

Pri izboru biljnog materijala i njegovog komponovnja voditi računa o vizurama, spratnosti i arhitekturi objekata. Pješačke površine popločavati kamenim, betonskim ili behaton pločama. Kod objekata sa poslovnim i komercijalnim sadržajima, prostor između ulice i objekta popločati kamenom, betonskim ili behaton pločama ili koristiti štampani beton. Fizičkim barijerama (vrlo visoki ivičnjaci, podzidi, stepenice i sl). Spriječiti prilaz vozila na ove površine. Kombinovati parterno zelenilo sa žbunastim zasadima i drvećem.

U parternoj kompoziciji treba primjenjivati mediteranski autohtoni parter u kome primat imaju kadulja, ruzmarin, lavanda, žukva i bršljan. Predvidjeti travnjak otporan na sušu i gaženje. Na terenima u padu podzide uraditi sa oblogom od kamena i otvorima za drenažu. Koristiti urbani mobilijar prilagođen mediteranskom ambijentu. Moguća je i sadnja u žardinjerama, pri čemu treba koristiti nisko drveće, žbunaste vrste različitog kolorita i habitusa, perene i dekorativne puzavice. (tekstualni dio DUP-a, Poglavlje 8. 2. 4 strana 176)

12. USLOVI ZA IZGRADNJU / POSTAVLJANJE / RUŠENJE POMOĆNIH OBJEKATA

U skladu sa članom 223 važećeg zakona, propisi jedinice lokalne samouprave, kojima se uređuju pomoćni objekti, primjenjivaće se do donošenja Plana generalne regulacije Crne Gore.

Postupak pribavljanja odobrenja za postavljanje ili građenje pomoćnih objekata uređen je Odlukom o postavljanju, odnosno građenju i uklanjanju pomoćnih objekata („Službeni list CG – opštinski propisi“ br. 21/14 od 18.07.2014. godine). Shodno članu 2. Odluke, pomoćni objekti svrstavaju se u tri tipa:

Tip 1: pomoćni objekti koji čine funkcionalnu i ekonomsku cjelinu sa objektom čijem korišćenju služi pomoćni objekat, kao što su: podzemne i nadzemne garaže, ostave, magacini, drvarnice, ljetnje kuhinje, portirnice, objekti za radnike obezbjeđenja i slično.

Tip 2: pomoćni objekti infrastrukture kao što su: septičke bio-jame, bunari, cisterne za vodu, rezervoari, bistjerne, šahtovi, kotlarnice, uređaji za grijanje i hlađenje, plinski sistemi, solarni sistemi i slično.

Tip 3: pomoćni objekti uređenja terena kao što su: ograde, potporni zidovi, bazeni, fontane, nadstrešnice, pergole, manji sportski tereni, dječja igrališta i slično.

Shodno članu 6. Odluke, pomoćni objekat tipa 1, osim garaže, može biti maksimalno dozvoljene bruto razvijene građevinske površine do 30m².

Shodno članu 4. Odluke, pomoćni objekat se postavlja, odnosno gradi u granicama urbanističke parcele u skladu sa planskim dokumentom, odnosno u granicama katastarske parcele ukoliko nije donijet plan detaljne razrade.

13. USLOVI I MJERE ZA ZAŠTITU ŽIVOTNE SREDINE

Za objekte za koje nije propisana obaveza izrade procjene uticaja na životnu sredinu, potrebno je u projektnoj dokumentaciji predvideti mere zaštite od buke u skladu sa članom 19. Zakona o zaštiti od buke u životnoj sredini („Službeni list CG“ br. 28/11) i Pravilniku o zvučnoj zaštiti zgrada („Službeni list CG“ br. 50/16).

Na području DUP-a nalazi se jedan broj pojedinačnih primjeraka i niz grupa maslina. Masline i maslinjaci su zaštićeni Zakonom o maslinarstvu i maslinovom ulju. Maslinjaci, kao najvažniji i ambijentalno najdragocjeniji dio potkunjica (tradicionalne seoske bašte), čuvaju se u postojećoj formi, sa izvornim suvomeđama i terasama. Nije dozvoljena izgradnja staza ili betoniranje ovih površina. Suvomeđe, suhozidi, podzidi i terase se ne smiju rušiti. Dozvoljena je njihova rekonstrukcija isključivo tradicionalnim načinom zidanja (u suvo).

Obavezno je da se sve masline sačuvaju, a da se pojedina stabla maslina i drugi vrijedni primjerci zelenila, ukoliko je to zaista neophodno, presade na novu poziciju u okviru iste urbanističke parcele uz neophodno pribavljanje odobrenja. Odobrenje za presađivanje maslina u maslinjaku izdaje organ lokalne uprave nadležan za poslove poljoprivrede – Sekretarijat za privredu opštine Budva, u roku od 30 dana od dana podnošenja zahtjeva za presađivanje. **Sječenje i presađivanje maslina starih preko 100 godina je zabranjeno na osnovu člana 15. Zakona o maslinarstvu i maslinovom ulju** („Službeni list CG“, 45/14).

Kada su u pitanju zaštićene biljne i životinjske vrste postupati u skladu sa Rješenjem o stavljanju pod zaštitu rijetkih, prorijeđenih, endemičnih i ugroženih biljnih i životinjskih vrsta („Službeni list SRCG“, 36/82). Rješenje je dostupno na sajtu Agencije za zaštitu životne sredine: www.epa.org.me

Ukoliko sa prilikom iskopa terena za izgradnju saobraćajnica i objekata naiđe na eventualne paleontološke ili mineraloške nalaze, koji predstavljaju geonasljeđe, obavezno je prekinuti radove, obavjestiti Agenciju, kako bi njihovi stručnjaci prikupili nalaze, odnosno izvršili neophodna istraživanja.

14. USLOVI I MJERE ZAŠTITE NEPOKRETNIH OBJEKATA UPISANIH U REGISTAR KULTURNIH DOBARA CRNE GORE I NJIHOVE ZAŠTIĆENE OKOLINE

U okviru plana, odnosno predmetne lokacije, nema objekata koji su u popisu registrovanih spomenika kulture. U slučaju kada se u okviru predmetne lokacije nalazi ili je u neposrednoj blizini registrovani spomenik kulture, prema kome se treba upravljati shodno Zakonu o zaštiti kulturnih dobara („Službeni list CG“ br. 49/10 i 40/11, 44/17), ovaj Sekretarijat po službenoj dužnosti pribavlja konzervatorske uslove u skladu sa članom 102 Zakona o zaštiti kulturnih dobara. Konzervatorski uslovi čine osnov za izradu konzervatorskog projekta u skladu sa članom 103 istog zakona. Na konzervatorski projekat se pribavlja saglasnost Uprave za zaštitu kulturnih dobara Crne Gore.

15. POTREBA IZRADE URBANISTIČKOG PROJEKTA

Za naselja i dijelove naselja koji predstavljaju nepokretna kulturna dobra od međunarodnog i nacionalnog značaja je obavezno donošenje urbanističkog projekta, što nije slučaj u ovom predmetu.

16. USLOVI ZA PRIKLJUČENJE OBJEKATA NA INFRASTRUKTURU I POSEBNI TEHNIČKI USLOVI

Prikazani su na izvodu iz DUP-a: karta vodovoda i kanalizacije, karta elektroenergetske mreže i postrojenja i karta telekomunikacija. Detaljnije tehničke uslove za priključenje ovaj Sekretarijat, po službenoj dužnosti, pribavlja za investitora.

Prilikom projektovanja, obaveza Projektanta je da poštuje tehničke preporuke EPCG koje su dostupne na sajtu www.epcg.me i propise koji se odnose na zaštitu i izgradnju elektronske komunikacione infrastrukture i elektronskih komunikacionih mreža, odnosno Zakona o elektronskim komunikacijama ("Službeni list Crne Gore" broj 40/13, 56/13, 2/17 i 49/19) i ostalih propisa koji su doneseni na osnovu njega, a koji se nalaze na sajtu www.ekip.me/regulativa/.

Podaci o postojećem stanju elektronske komunikacione infrastrukture nalaze se na sajtu <http://ekinfrastuktura.ekip.me/ekip.me>.

Za pristupanje georeferenciranoj bazi podataka elektronske komunikacione infrastrukture moguće je putem otvaranja korisničkog naloga na web portalu Agencije za telekomunikacije i poštansku djelatnost <http://ekinfrastuktura.ekip.me/ekip/login.jsp>.

Vodovodne i kanalizacione, elektro i tk instalacije u objektu i izvan njega projektovati u skladu sa važećim propisima i standardima, a priključenje objekta na naseljske infrastrukturne sisteme projektovati prema uslovima dobijenim od nadležnih javnih preduzeća i tretirati ih kroz idejna rješenja urbanističke parcele.

U slučaju kada je za predmetnu parcelu planom predviđen prilaz sa magistralnog puta, ovaj Sekretarijat po službenoj dužnosti, za investitora traži i tehničke uslove od Direkcije za saobraćaj, shodno članu 16. Zakona o putevima ("Službeni list RCG" broj 42/04).

U slučaju kada se u okviru predmetne urbanističke parcele nalazi zaštitni pojas ili cjevovod regionalnog vodovoda, ovaj Sekretarijat po službenoj dužnosti, za investitora traži i tehničke uslove od Regionalnog vodovoda Crnogorsko primorje. Na osnovu člana 32 Pravilnika o određivanju i održavanju zona i pojaseva sanitarne zaštite i ograničenjima u tim zonama ("Službeni list CG" br. 66/09), pojas sanitarne zaštite određuje se oko glavnih cjevovoda i u zavisnosti od konfiguracije terena iznosi 2,0m od osovine cjevovoda sa obje strane. U pojasu zaštite nije dozvoljena izgradnja objekata, postavljanje uređaja i vršenje radnji koje na bilo koji način mogu zagaditi vodu ili ugroziti stabilnost cjevovoda.

Sastavni dio ovih urbanističko tehničkih uslova su posebni uslovi za izradu projektne dokumentacije izdati od strane nadležnih službi – DOO Vodovod i kanalizacija Budve.

17. USLOVI ZA OBJEKTE KOJI MOGU DA UTIČU NA PROMJENE U VODNOM REŽIMU

Investitor je dužan da radi izrade tehničke dokumentacije za izgradnju novog ili rekonstrukciju postojećeg objekta i izvođenje geoloških istraživanja i drugih radnji koje mogu trajno, povremeno ili privremeno uticati na promjene u vodnom režimu pribaviti vodne uslove, u skladu sa članom 114 Zakona o vodama ("Službeni list RCG" br. 27/07, "Službeni list CG" br. 73/10, 32/11, 47/11, 48/11 i 52/16). Pribavljanje vodnih uslova nije potrebno za korišćenje vode koja ne prelazi obim opšte upotrebe vode i u slučaju kada novi ili rekonstruisani stambeni objekat ili manji poslovni i drugi objekat (koji se gradi u skladu sa odgovarajućim prostornim planskim dokumentom) koji se priključuje na Javni vodovod i kanalizaciju, a vodu za potrebe objekta koristi samo za piće i sanitarne potrebe.

18. USLOVI ZA OBJEKTE KOJI MOGU DA UTIČU NA BEZBJEDNOST VAZDUŠNOG SAOBRAĆAJA

U okviru DUP-a ne postoji zona ograničenja prepreka aerodroma. Za privremene ili stalne objekte ili djelove objekta, van zone ograničenja prepreka aerodroma, čija je visina veća od 45m, potrebno je od Agencije za civilno vazduhoplovstvo Crne Gore dobiti saglasnost za izgradnju i postavljanje, kao i uslove za označavanje i održavanje. (Sigurnosni nalog broj 2016/001 rev 00, datum stupanja na snagu 01.08.2016.godine).

19. SAOBRAĆAJNI USLOVI

Uslovi priključenja na kolsku saobraćajnicu prikazani su na izvodu iz DUP-a: karta saobraćaja.

Urbanistička parcela mora imati obezbjeđen kolski pristup sa gradske saobraćajnice ili javnog puta. Izuzetno, u starim gradskim jezgrima u kojima ne postoji mogućnost obezbjeđivanja kolskog pristupa, urbanističkoj parceli se može obezbjeđiti samo pješački pristup sa gradske saobraćajnice ili javnog puta (član 51 Zakona o planiranju prostora i izgradnji objekata).

Obaveza svakog korisnika i investitora je da u okviru svoje urbanističke parcele ili katastarske parcele stacionira vozila prema normativu 1,1 parking mesto po stanu ili turističkom apartmanu, za ostale namjene prostora u objektu koristiti normative:

| Namjena | Potreban broj PM, odnosno GM |
|--|-------------------------------------|
| STAN | 1,1 PM/stanu |
| APARTMANI | 1,1 PM/apartmanu |
| HOTELI U GRADU | 1 PM/2 ležaja |
| ADMINISTRATIVNO - POSLOVNE DJELATNOSTI | 1 PM/75 m2 bruto površine |
| UGOSTITELJSKI SADRŽAJI | 1 PM/4 stolice |
| TRGOVINSKI SADRŽAJI | 1 PM/75 m2 bruto površine |
| OSTALI SADRŽAJI | prema analizi planera – projektanta |

Neophodan parking, odnosno garažni prostor mora da se obezbijedi istovremeno sa izgradnjom objekta. **Ne dozvoljava se prenamjena garaža** u stambene, turističke i druge namjene (npr. prodavnice, auto – radionice, kancelarije i sl.).

20. USLOVI ZA NESMETANO KRETANJE INVALIDNIH LICA

Obezbijediti nesmetani pristup, kretanje, boravak i rad lica smanjene pokretljivosti, shodno Pravilniku o bližim uslovima i načinu prilagođavanja objekata za pristup i kretanje lica smanjene pokretljivosti i lica sa invaliditetom („Službeni list Crne Gore“ br. 43/13 i 44/15).

Na svakih deset jedinica mora se obezbijediti najmanje jedna stambena jedinica za nesmetan pristup, kretanje, boravak i rad lica smanjene pokretljivosti i lica sa invaliditetom. (član 6. Pravilnika).

U slučaju da objekat ima poslovni prostor u prizemlju ili više od 10 stambenih jedinica, obezbijediti nesmetani pristup, kretanje, boravak i rad lica smanjene pokretljivosti, shodno Pravilniku o bližim uslovima i načinu prilagođavanja objekata za pristup i kretanje lica smanjene pokretljivosti i lica sa invaliditetom, („Službeni list CG“ broj 43/13 i 44/15).

Obavezna primjena elemenata pristupačnosti, propisana članom 46. Pravilnika, predviđa: za stambene objekte je iz člana 17, 18, 23 i 40, a za stambeno-poslovne iz člana 17,18 i 23 plus dio objekta poslovne namjene mora sadržati elemente pristupačnosti u zavisnosti od namjene poslovnog prostora, **a za hotele elemente pristupačnosti iz člana 17, 18, 20, 22, 36 i 40.**

21. USLOVI ZA RACIONALNO KORIŠĆENJE ENERGIJE

Shodno Zakonu o energetskej efikasnosti („Službeni list CG“ broj 29/10) i Pravilniku o minimalnim zahtjevima energetske efikasnosti zgrada („Službeni list CG“ broj 75/15) projektovanjem i izgradnjom objekata treba postići smanjenje gubitaka toplote iz objekata, poboljšanje toplotne izolacije spoljnih elemenata, povećanje toplotne efikasnosti pravilnom orijentacijom objekata i korišćenjem sunčeve energije, korišćenje obnovljivih izvora energije, te povećanje energetske efikasnosti sisteme grejanja.

Sadržaj Elaborata energetske efikasnosti objekta propisan je Pravilnikom o sadržaju elaborata energetske efikasnosti zgrada („Službeni list CG“ broj 47/13).

Analizirati lokaciju, orijentaciju i oblik kuće. Primjeniti visok nivo toplotne izolacije kompletnog spoljnog omotača objekta i izbjegavati toplotne mostove. U cilju racionalnog korišćenja energije treba iskoristiti sve mogućnosti smanjenja korišćenja energije u objektima. Pri izgradnji objekata koristiti savremene termoizolacione materijale, kako bi se smanjila potrošnja toplotne energije.

Iskoristiti toplotne dobitke od sunca i zaštititi se od pretjeranog osunčanja. Koristiti održive sisteme protiv pretjerane insolacije – zasjena škurama, pergolama, zelenilom i slično, kako bi se smanjila potrošnja energije za vještačku klimatizaciju.

Drvoredima i gustim zasadima smanjiti uticaj vjetra i obezbijediti neophodnu zasjenu u letnjim mjesecima. Nisko energetske tehnologije za grijanje i hlađenje se trebaju koristiti gdje god je to moguće.

Pri proračunu koeficijenta prolaza toplote objekata uzeti vrijednosti za 30-25% niže od maksimalno dozvoljenih vrijednosti dozvoljenih za ovu klimatsku zonu.

Sunčani kolektori treba da budu skladno oblikovani i ukomponovani na najmanje uočljivim mjestima na objektu. Koristiti održive sisteme protiv prekomjerne insolacije (zasjenu škurama, građevinskim elementima, zelenilom i slično) kako bi se smanjila potrošnja energije za vještačku klimatizaciju. održivost fotovoltacionih ćelija treba ispitati u svrhu snadbjevanja niskonaponskom strujom za rasvjetu naselja, kao i druge mogućnosti, poput punjenja električnih vozila.

U cilju stimulisanja izgradnje energetski efikasnih objekata koji koriste solarnu energiju, Opština Budva je, Odlukom o naknadi za komunalno opremanje gradskog zemljišta („Službeni list CG – opštinski propisi“, broj 01/15), predvidjela da se naknada umanjuje za 200€ po 1m² ugrađenog solarnog kolektora – panela.

Neposredna blizina mora uslovljava relativno mala godišnja kolebanja temperature vazduha – godišnja temperaturna amplituda iznosi 16,4°C. Ipak ističe se visoka temperatura ljetnjih mjeseci u toku kojih se javlja prosječno 25 dana sa žegom (30°C i više). Za potrebe proračuna koristiti podatke Hidrometeorološkog zavoda o klimatskim i hidrološkim karakteristikama zone u kojoj se nalazi predmetna lokacija.

22. USLOVI ZA ODVOŽENJE ČVRSTOG OTPADA

Mjesta za postavljanje kontejnera za smeće predvideti na urbanističkoj parceli. Nije dozvoljeno postavljanje kontejnera na površinama namijenjenim za parkiranje vozila. Mjesta u objektu ili niše za postavljanje kontejnera za smeće kao i njihov potreban broj predvidjeti u saradnji sa nadležnim komunalnim preduzećem, a imajući u vidu produkciju čvrstog komunalnog otpada. Pri tome voditi računa o porastu broja korisnika prostora tokom ljetnjih mjeseci, pa stoga broj kontejnera i periodiku njihovog pražnjenja prilagoditi količini smeća. Poštujući prethodne uslove mjesta za postavljanje kontejnera za smeće trebaju biti što bliže javnim saobraćajnicama uz minimalnu denivelaciju (bez ivičnjaka) u odnosu na saobraćajnicu, sa padom od 5 % prema saobraćajnici. Niše za postavljanje kontejnera za smeće moguće je sa tri strane vizuelno izolovati zelenilom ili zidanim ogradama čija visina ne može biti veća od 1,50 m

Način i mjesto odlaganja čvrstog otpada regulisati sa DOO Komunalno Budva, sklapanjem Ugovora o odvozu komunalnog otpada, u skladu sa članom 22, 24 i 26 Odluke o komunalnom redu na teritoriji Opštine Budva (Službeni list Opštine Budva br. 09/09).

23. MOGUĆNOST FAZNE IZGRADNJE

Za objekat:

Na osnovu Zakona o planiranju prostora i izgradnji objekata i člana 76 kroz izradu idejnog rješenja može se odrediti faznost gradnje (tehničko-tehnološka i funkcionalna cjelina) objekata. Dozvoljena je fazna izgradnja, tako da konačno izgrađeni objekat ne prelazi maksimalne propisane površine pod objektom i spratnost, a ove vrijednosti mogu biti i manje.

Za urbanističku parcelu ili više urbanističkih parcela:

Na osnovu UT uslova, kod urbanističkih parcela na kojima je planom predviđena izgradnja više objekata, potrebno je uraditi revidovano idejno rješenje kompletne urbanističke parcele ili više susjednih urbanističkih parcela (čl. 76 važećeg Zakona), Idejnim rješenjem se utvrđuje generalna koncepcija za izgradnju objekata, a naročito: uklapanje objekta u prostor, položaj objekta u okviru lokacije i prema susjednim objektima.

Za građenje na dijelu urbanističke parcele:

Članom 237 važećeg zakona je predviđeno da se do donošenja Plana generalne regulacije Crne Gore može graditi na dijelu urbanističke parcele, ako nedostajući dio urbanističke parcele ne utiče na funkcionalnost i pristup objektu i uz uslov da se urbanistički parametri za cijelu urbanističku parcelu umanje za nedostajući dio.

Kroz izradu idejnog rješenja provjeriti, da li predmetna izgradnja na dijelu urbanističke parcele, na bilo koji način ugrožava valorizaciju preostalog dijela urbanističke parcele.

24. NAPOMENA

Tekstualni i grafički dio predmetnih planova, kojim su propisani način izgradnje objekata, uslovi za priključenje na infrastrukturu i uslovi za uređenje urbanističke parcele, sastavni su dio urbanističko-tehničkih uslova i dostupni su na sajtu www.planovidozvole.mrt.gov.me/LAMP/PlanningDocument?m=BD i www.budva.me

Investitor može graditi objekat na osnovu prijave, kod nadležne Urbanističko-građevinske inspekcije i sledeće dokumentacije propisane članom 91 važećeg zakona:

- Saglasnost glavnog gradskog arhitekta na idejno rješenje
- Ovjerenog glavnog projekta
- Izveštaja o pozitivnoj reviziji glavnog projekta
- Dokaza o osiguranju od odgovornosti projektanta koji je izradio odnosno revidenta koji je revidovao glavni projekat u skladu sa Zakonom o planiranju prostora i izgradnji objekata i Uredbi o minimalnoj sumi osiguranja od profesionalne odgovornosti u oblasti izgradnje objekata (Sl. list CG broj 68/17)
- Ugovora o angažovanju izvođača radova
- Ugovora o angažovanju stručnog nadzora
- Dokaza o pravu svojine na zemljištu, odnosno drugom pravu na građenje na zemljištu ili dokaz o pravu svojine na objektu, odnosno drugom pravu na građenje, ako se radi o rekonstrukciji objekta

Sadržaj idejnog rješenja definisan je Stručnim uputsvom Ministarstava održivog razvoja i turizma, broj 101-26/99 od 14.03.2018.godine. Način podnošenja zahtjeva glavnom državnom arhitekti, za davanje saglasnosti na idejno rješenje preciziran je Obavještenjem MORT-a od 21.12.2017.godine. Uputstvo i Obavještenje su dostupni na sajtu Ministarstva održivog razvoja i turizma:

<http://www.mrt.gov.me/rubrike/zakonska-regulativa/137389/Zakonska-regulativa-iz-oblasti-planiranja-prostora.html>

Idejno odnosno glavni projekat, mora biti urađen u skladu sa članom 7 Pravilnika o načinu izrade i sadržini tehničke dokumentacije ("Službeni list CG" broj 44/18) u elektronskoj formi plus 1 primjerak u analognoj formi za potrebe izvođenja radova na gradilištu.

Shodno Članu 74, stav 5 i 8 Zakona o planiranju prostora i izgradnji objekata ("Službeni list CG" broj 64/17, 44/18 i 63/18), u slučaju da organ za izdavanje posebnih tehničkih uslova / vodnih uslova / konzervatorskih uslova ne odgovori na službeni zahtjev ovog Sekretarijata u roku od 15 dana od dana prijema zahtjeva, smatraće se da je saglasan sa urbanističko-tehničkim uslovima utvrđenim na osnovu planskog dokumenta.

25. PRILOZI

Kopije grafičkog i tekstualnog dijela predmetnih planova,
List nepokretnosti, Kopija katastarskog plana,
Tehnički uslovi DOO Vodovod i Kanalizacija Budva

Dostavljeno:

- Podnosiocu zahtjeva
- Urbanističko-građevinskoj inspekciji
- a/a

Samostalni savjetnik I
mr Mladen Ivanović dip.inž.arh.



CRNA GORA

UPRAVA ZA KATASTAR I DRŽAVNU IMOVINU

PODRUČNA JEDINICA: BUDVA

Broj: 917-104-DJ-1052

Datum: 21.07.2023.



Katastarska opština: BUDVA

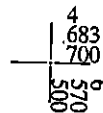
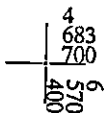
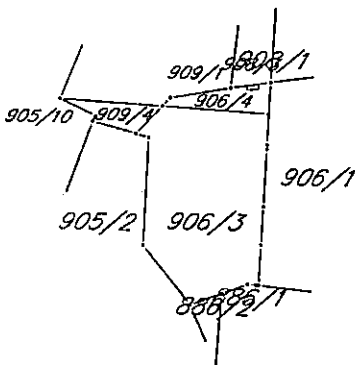
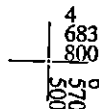
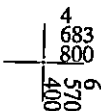
Broj lista nepokretnosti:

Broj plana: 7

Parcele: 906/3, 906/4, 909/4

KOPIJA PLANA

Razmjera 1: 1000



IZVOD IZ DIGITALNOG PLANA

Obradio: *[Signature]*

Ovjerava
Službeno lice:



UPRAVA ZA KATASTAR
I DRŽAVNU IMOVINU

CRNA GORA

PODRUČNA JEDINICA
BUDVA

Broj: 104-919-12694/2023

Datum: 20.07.2023.

KO: BUDVA

Na osnovu člana 173 Zakona o državnom premjeru i katastru nepokretnosti ("Sl. list RCG" br. 29/07, "Sl. list CG" br. 73/10, 032/11, 040/11, 043/15, 037/17 i 17/18), postupajući po zahtjevu OPŠTINA BUDVA-SEKRETARIJAT ZA URBANIZAM I ODRŽIVI RAZVOJ, . za potrebe UTU izdaje se



LIST NEPOKRETNOSTI 1134 - IZVOD

| Podaci o parcelama | | | | | | | | | |
|--------------------|---------|-------------|------------|-------------|------------------------------|---------------------------------|------------|-------------------------|--------|
| Broj | Podbroj | Broj zgrade | Plan Skica | Datum upisa | Potes ili ulica i kućni broj | Način korišćenja Osnov sticanja | Bon. klasa | Površina m ² | Prihod |
| 909 | 4 | | 6 80/20 | 27/07/2020 | LAZI | Sume 2. klase KUPOVINA | | 28 | 0.03 |
| | | | | | | | | 28 | 0.03 |

| Podaci o vlasniku ili nosiocu | | | |
|-------------------------------|--|-------------|------------|
| Matični broj - ID broj | Naziv nosioca prava - adresa i mjesto | Osnov prava | Obim prava |
| | KOLAREVIĆ MILUTINA ACO 1 PROLETERSKA S-41.BUDVA BUDVA Budva | Korišćenje | 1/1 |

Ne postoje tereti i ograničenja.

Naplata takse je oslobođena na osnovu člana 17 Zakona o administrativnim taksama ("Sl.list CG, br. 18/19). Naplata naknade oslobođena je na osnovu člana 174 Zakona o državnom premjeru i katastru nepokretnosti ("Sl. list RCG" br. 29/07, "Sl. list CG" br. 73/10, 032/11, 040/11, 043/15, 037/17 i 17/18).


Načelnica:

SONJA TOMAŠEVIĆ

| SPISAK PODNIJETIH ZAHTJEVA NA NEPOKRETNOSTIMA | | | | | |
|--|--------|----------------------|------------------|---------------|--|
| Br. parcele podbroj | Zgrada | Predmet | Datum i vrijeme | Podnosilac | Sadržina |
| | PD | | | | |
| 909/4 | | 104-2-919-594/1-2023 | 02.02.2023 12:35 | BK INVEST DOO | ZA UPIS PO UZZ 155/23 U LN 4153 1134 KO BUDVA NA KP 909/1 909/4 |



3600000322



104-919-12693/2023

**UPRAVA ZA KATASTAR
I DRŽAVNU IMOVINU****CRNA GORA****PODRUČNA JEDINICA
BUDVA**

Broj: 104-919-12693/2023

Datum: 20.07.2023.

KO: BUDVA

Na osnovu člana 173 Zakona o državnom premjeru i katastru nepokretnosti ("Sl. list RCG" br. 29/07, "Sl. list CG" br. 73/10, 032/11, 040/11, 043/15, 037/17 i 17/18), postupajući po zahtjevu OPŠTINA BUDVA-SEKRETARIJAT ZA URBANIZAM I ODRŽIVI RAZVOJ, za potrebe UTU izdaje se

LIST NEPOKRETNOSTI 4158 - PREPIS**Podaci o parcelama**

| Broj | Podbroj | Broj zgrade | Plan Skica | Datum upisa | Potes ili ulica i kućni broj | Način korišćenja Osnov sticanja | Bon. klasa | Površina m ² | Prihod |
|------|---------|-------------|------------|-------------|------------------------------|------------------------------------|------------|-------------------------|--------|
| 906 | 3 | | 6 80/20 | 10/06/2021 | LUČIĆI | Gradjevinska parcela KUPOVINA | | 337 | 0.00 |
| 906 | 4 | | 6 80/20 | 10/06/2021 | LUČIĆI | Gradjevinska parcela KUPOVINA | | 34 | 0.00 |
| | | | | | | | | 371 | 0.00 |

Podaci o vlasniku ili nosiocu

| Matični broj - ID broj | Naziv nosioca prava - adresa i mjesto | Prava | Obim prava |
|------------------------|---|--------------|------------|
| 000003192300 0 | - „BEWOLT GROUP„DOO BUDVA UL.PRVA PROLETERSKA BB,LOKAL S5 BUDVA BUDVA 0 | Sukorišćenje | 1/4 |
| 000003216551 0 | - „KUMSAL TRADING„DOO BUDVA UL.IPRVA PROLETERSKA BB,LOKAL S7 BUDVA BUDVA 0 | Sukorišćenje | 1/4 |
| 000003343979 0 | - „PORT TECHNIC„DOO BUDVA ŽRTAVA FAŠIZMA BB - 0 | Sukorišćenje | 1/2 |

Ne postoje tereti i ograničenja.

Naplata takse je oslobođena na osnovu člana 17 Zakona o administrativnim taksama ("Sl.list CG, br. 18/19). Naplata naknade oslobođena je na osnovu člana 174 Zakona o državnom premjeru i katastru nepokretnosti ("Sl. list RCG" br. 29/07, "Sl. list CG" br. 73/10, 032/11, 040/11, 043/15, 037/17 i 17/18).

Načelnica:

SONJA TOMAŠEVIĆ

SPISAK PODNIJETIH ZAHITJEVA NA NEPOKRETNOSTIMA

| Br. parcele podbroj | Zgrada | Predmet | Datum i vrijeme | Podnosilac | Sadržina |
|------------------------|--------|-----------------------|------------------|--------------------|--|
| | PD | | | | |
| 906/3 | | 104-2-919-4045/1-2023 | 14.06.2023 14:10 | ACO KOLAREVIĆ | ZA UPIS PO UZZ 1064/23 U LN 4158 KO BUDVA NA KP 906/3 906/4 |
| 906/3 | | 104-2-919-2934/1-2022 | 11.05.2022 13:14 | BEWOLT GROUP BUDVA | ZA UPIS PO UZZ 484/22 U LN 332 KO BUDVA NA KP 906/1 906/3 |



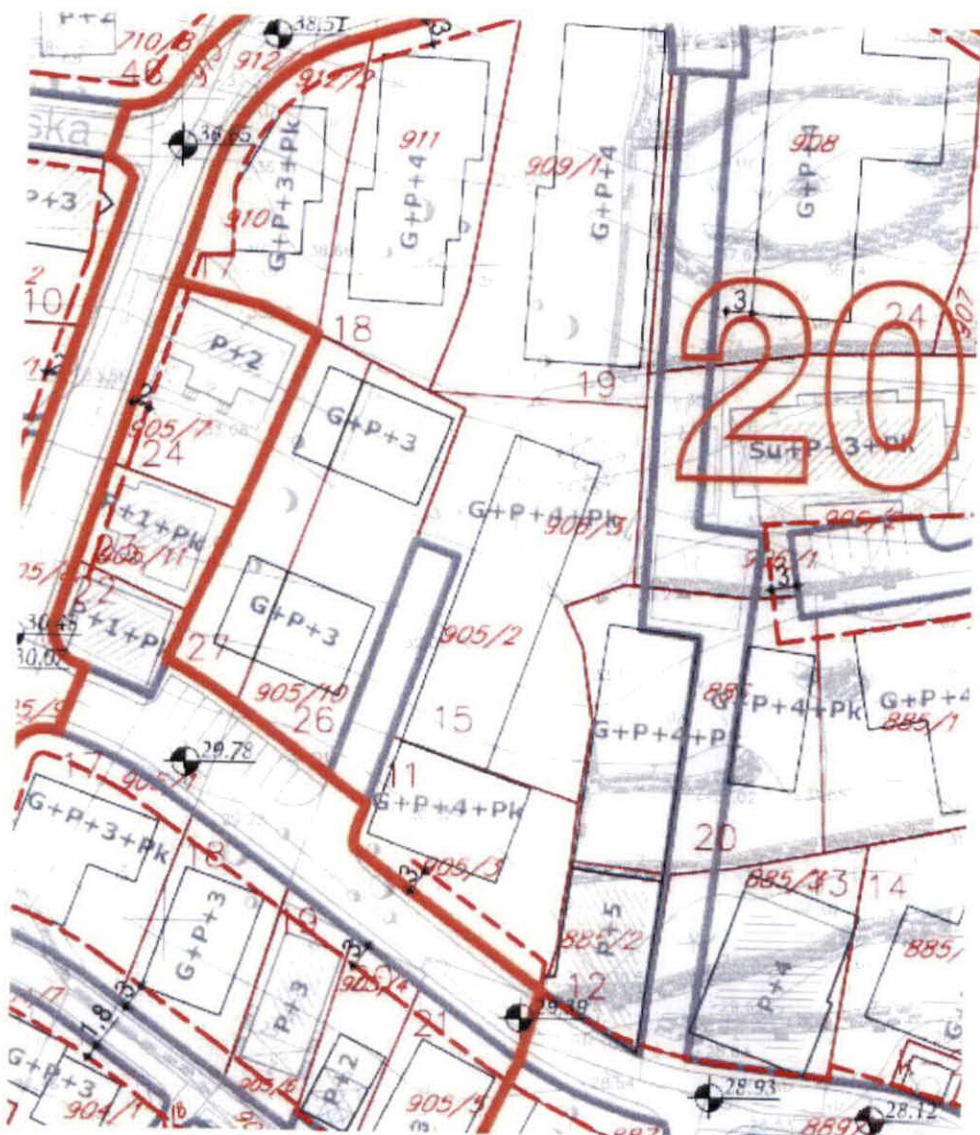
IZVOD IZ DUP-a Podkošljun
(Službeni list CG-opštinski propisi br.26/08)

Karta parcelacija

mr Mladen Ivanović dipl. inž. arh.



Budva 10.08.2023.



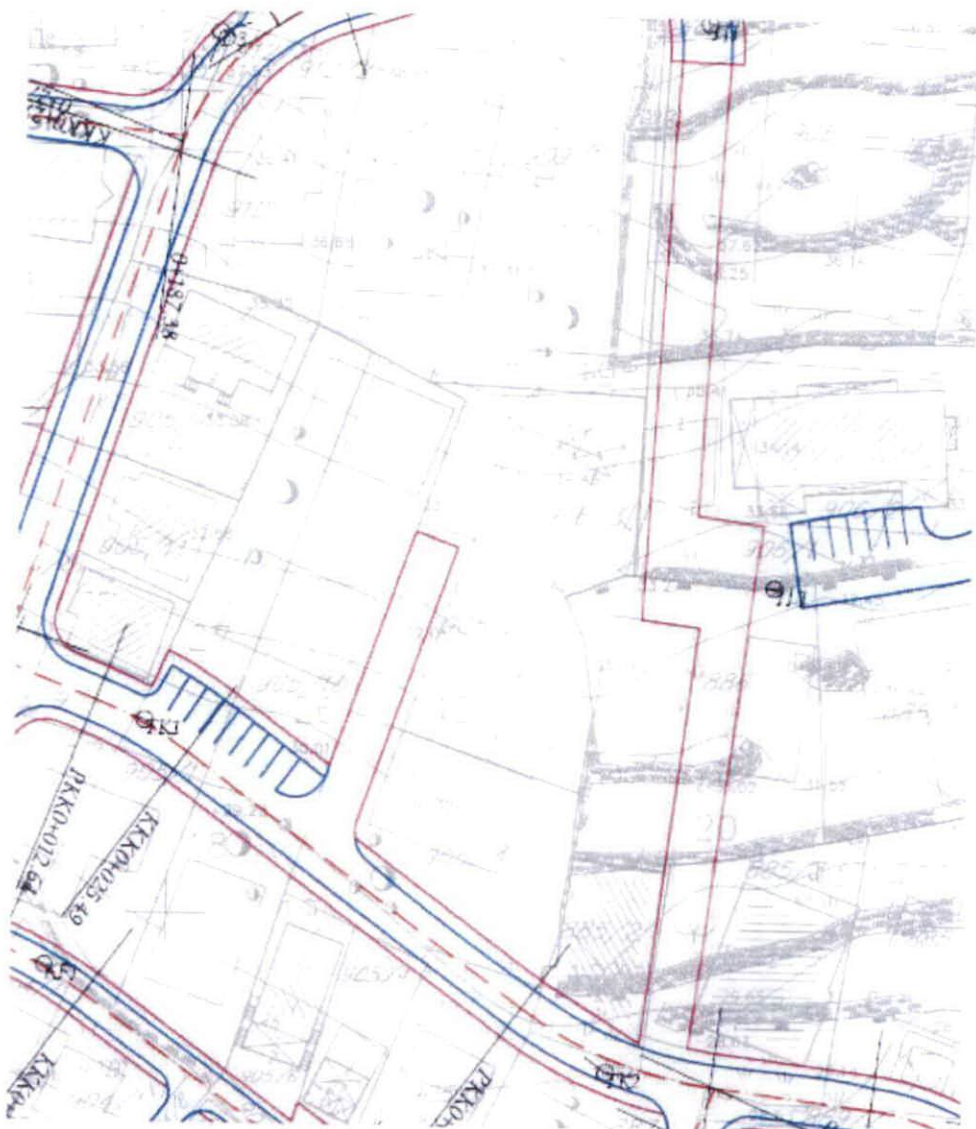
IZVOD IZ DUP-a Podkošljun
 (Službeni list CG-opštinski propisi br.26/08)

Karta regulacija-nivelacija

mr Mladen Ivanović dipl. inž. arh.



Mladen Ivanović
 Budva 10.08.2023.



IZVOD IZ DUP-a Podkošljun
(Službeni list CG-opštinski propisi br.26/08)

Karta saobraćaj

mr Mladen Ivanović dipl. inž. arh.





IZVOD IZ DUP-a Podkošljun
(Službeni list CG-opštinski propisi br.26/08)

Karta hidrotehnika

mr Mladen Ivanović dipl. inž. arh.



Budva 10.08.2023.



IZVOD IZ DUP-a Podkošljun
(Službeni list CG-opštinski propisi br.26/08)

Karta elektro mreža

mr Mladen Ivanović dipl. inž. arh.

Budva 10.08.2023.





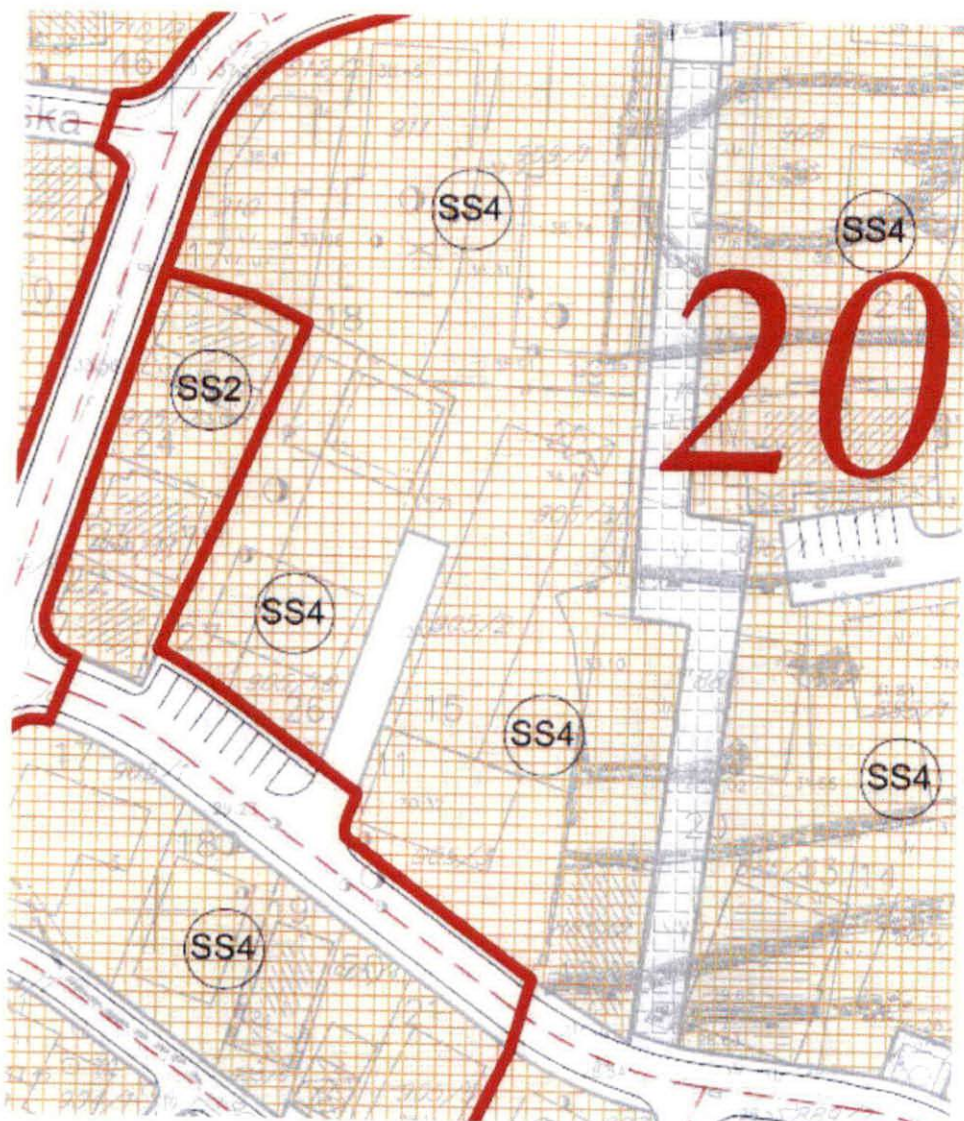
IZVOD IZ DUP-a Podkošljun
(Službeni list CG-opštinski propisi br.26/08)

Karta telekomunikacija

mr Mladen Ivanović dipl. inž. arh.



Budva 10.08.2023.



IZVOD IZ DUP-a Podkošljun
(Službeni list CG-opštinski propisi br.26/08)

Karta namjena

mr Mladen Ivanović dipl. inž. arh.

Budva 10.08.2023.



LEGENDA:



GRANICE

-  granica plana
-  granica bloka
-  granica namjene

POVRŠINE ZA STANOVANJE PRETEŽNO STAMBENA NAMJENA

-  stanovanje manje gustine (jednoporodično stanovanje)
-  stanovanje manje gustine (višeporodično stanovanje u gradskim vilama)
-  stanovanje manje gustine u zoni rekonstrukcije i obnove (višeporodično stanovanje-niski objekti)
-  stanovanje srednje gustine (niski i srednje visoki objekti)
-  stanovanje srednje gustine (srednje visoki ili objekti veće visine ili visoki objekti)
-  stanovanje srednje gustine u zoni rekonstrukcije i obnove (srednje visoki objekti)
-  stanovanje srednje gustine u zoni rekonstrukcije i obnove (objekti veće visine)
-  stanovanje veće gustine (objekti veće visine i visoki objekti)
-  stanovanje velike gustine (visoki objekti)


POVRŠINE ZA RAD PRETEŽNO POVRŠINE ZA RAD

-  socijalna zaštita - predškolska ustanova
-  obrazovanje - osnovna škola

POVRŠINE ZA VJERSKE OBJEKTE I KOMPLEKSE

-  kompleks manastira Podostrog
-  vjerski objekat - crkva

POVRŠINE ZA TURIZAM PRETEŽNO TURISTIČKA NAMJENA

-  površine za hotele i apart hotele

POVRŠINE ZA MJEŠOVITE NAMJENE

-  mješovita namjena (zona visokih objekata)
-  mješovita namjena (zona srednje visokih objekata)



POVRŠINE ZA URBANO ZELENILO

-  gradske šume
-  uređene slobodne površine
-  linearno zelenilo
-  površine za sport i rekreaciju u okviru zelenila
-  maslinjaci

ZASTIČENA PODRUČJA KULTURNOISTORIJSKA BAŠTINA

-  područje spomenika kulture
-  zona pod zaštitom



POVRŠINE ZA KOMUNALNU INFRASTRUKTURU

-  groblje
-  komunalni servisi - vodovod, elektrodistribucija

POVRŠINE ZA SAOBRAĆAJNU INFRASTRUKTURU

-  garaža
-  kolske površine
-  pješačke površine
-  parking

VODNE POVRŠINE

-  regulisani vodotokovi
-  neregulisani vodotokovi

| | | |
|------|---|--|
| 20 | Blok | |
| 13 | Broj urbanističke parcele | |
| 1189 | Površina urbanističke parcele (m ²) | |
| 0 | POVRŠINA POD OBJEKTIMA (m ²) | |
| 0 | UKUPNA BRGP SVIH OBJEKATA (m ²) | |
| | SPRATNOST | |
| 0.00 | Indeks zauzetosti | |
| 0.00 | Indeks izgrađenosti | |

| | | |
|------|--|--|
| SS4 | SIFRA PRETEŽNE NAMJENE | |
| 531 | MAKSIMALNA POVRŠINA POD OBJEKTIMA (m ²) | |
| 2128 | MAKSIMALNA UKUPNA BRGP SVIH OBJEKATA (m ²) | |
| 3 | MAKSIMALNA DOZVOLJENA SPRATNOST | |
| 0.45 | Indeks zauzetosti | |
| 1.79 | Indeks izgrađenosti | |
| | Status postojećih objekata (0 - ruši se, 1 - zadržava se) | |
| 2G | Dozvoljene vrste građenja (00 - bez građenja, 1ZG - planiran nov objekat, 00G - dogradnja, NDG - nadgradnja) | |
| 1594 | MINIMALNO BRGP stanovanja (apartmana) (m ²) | |
| 531 | MAKSIMALNO BRGP komercijalnih i poslovnih djelatnosti (m ²) | |
| | BRGP turizam (hoteli i rent-a-ville) (m ²) | |
| | BRGP radne djelatnosti - obrazovanje (m ²) | |
| | BRGP radne djelatnosti - socijalna zaštita (m ²) | |
| | BRGP manastirski kompleks (m ²) | |
| | BRGP vjerski objekti - crkva (m ²) | |
| | BRGP komunalni servisi (m ²) | |
| | BRGP groblja (m ²) | |
| 329 | Površine pod zelenilom (m ²) | |
| 14 | Broj stanova (apartmana) | |
| | Broj hotelskih ležaja | |
| 51 | Broj stanovnika | |
| 636 | Neizgrađ. površina parcele (m ²) | |
| 6.5 | Površina pod zelenilom po stanovniku (m ² /stanovn) | |
| 4.27 | NETO gustina stanovanja (st/ha) | |

IZVOD IZ DUP-a Podkošljun
(Službeni list CG-opštinski propisi br.26/08)
URBANISTIČKI POKAZATELJI

mr. Miladen Ivanović dipl. inž. arh.



Budva, 10.08.2023.