



CRNA GORA
OPŠTINA BUDVA
Sekretarijat za urbanizam i održivi razvoj

Trg Sunca br. 3, 85310 Budva, Crna Gora, tel: +382 33 451 287, e-mail: urbanizam.bd@budva.me

Broj: 06-332/23-1026/3
Budva, 18.12.2023. godine

Sekretarijat za urbanizam i održivi razvoj Opštine Budva, rješavajući po zahtjevu Adrović Mehmeda i "LEON 44" d.o.o. na osnovu člana 74 Zakona o planiranju prostora i izgradnji objekata ("Službeni list CG", br. 64/17, 44/18, 63/18, 11/19, 82/20, 86/22 i 04/23), Uredbe o povjeravanju dijela poslova Ministarstva ekologije, prostornog planiranja i urbanizma ("Službeni list CG" br. 87/18, 28/19, 75/19, 116/20, 76/21, 141/21 i 151/22), Pravilnika o obrascu za izdavanje urbanističko tehničkih uslova ("Službeni list CG" br. 70/17), Prostornog plana posebne namjene za obalno područje („Službeni list CG“ br. 56/18) i LSL „Komoševina I“ ("Službeni list CG"- opštinski propisi br. 18/11), evidentiranog u Centralnom registru planske dokumentacije, izdaje:

URBANISTIČKO-TEHNIČKE USLOVE
za izradu tehničke dokumentacije za
izgradnju objekta

1. URBANISTIČKA PARCELA

Urbanistička parcela broj:

50 koju čine katastarske parcele **2531/2**, 2531/16, **2532/1**, 2532/5, 2532/7, 2532/8 i 2532/10 KO Budva

51 koju čine katastarske parcele **2531/3**, **2531/17**, 2531/18, **2531/19** i **2532/12** KO Budva

Tačni podaci o katastarskim parcelama koje čine predmetnu urbanističku parcelu utvrdiće se kroz izradu Elaborata parcelacije po planskom dokumentu. Elaborat izrađuje ovlaštena geodetska organizacija i isti mora biti ovjeren od strane Uprave za katastar i državnu imovinu - PJ Budva.

2. POSTOJEĆE STANJE NA URBANISTIČKOJ / KATASTARSKOJ PARCELI

U listu nepokretnosti broj 104-919-21224/2023 za KO Budva, od 30.11.2023.godine, na katastarskim parcelama 2531/2, 2531/3 i 2531/17 KO Budva nema upisanih objekata. Na katastarskim parcelama 2531/2, 2531/3 i 2531/17 KO Budva nema upisanih tereta i ograničenja.

U listu nepokretnosti broj 104-919-21226/2023 za KO Budva, od 30.11.2023.godine, na katastarskoj parceli 2531/19 KO Budva nema upisanih objekata. Na katastarskoj parceli 2531/19 KO Budva nema upisanih tereta i ograničenja.

U listu nepokretnosti broj 104-919-21228/2023 za KO Budva, od 30.11.2023.godine, na katastarskoj parceli 2532/1 KO Budva nema upisanih objekata. Na katastarskoj parceli 2532/1 KO Budva nema upisanih tereta i ograničenja.

U listu nepokretnosti broj 104-919-21231/2023 za KO Budva, od 30.11.2023.godine, na katastarskoj parceli 2532/12 KO Budva nema upisanih objekata. Na katastarskoj parceli 2532/12 KO Budva nema upisanih tereta i ograničenja.

3. PLANIRANA NAMJENA OBJEKTA

SS- površine za stanovanje srednje gustine

Stanovanje u funkciji turizma (jednoporodično, jednoporodično stanovanje sa delatnostima usluga i trgovine, jednoporodično stanovanje sa smeštajnim kapacitetima, višeporodično stanovanje, vikend stanovanje i sl.) (tekstualni dio LSL-a)

Pravilnikom o vrstama, minimalno-tehničkim uslovima i kategorizaciji ugostiteljskih objekata ("Službeni list CG" br. 36/18) definisane su vrste i sadržaj ugostiteljskih objekata za pružanje usluge smještaja i usluge pripremanja i usluživanja hrane i pića.

Zakon o turizmu i ugostiteljstvu ("Službeni list CG" br. 02/18, 04/18, 13/18, 25/19, 67/19 i 76/20) uređuje uslove za obavljanje turističke i ugostiteljske djelatnosti i druga pitanja od značaja za turizam i ugostiteljstvo.

Pravilnikom o vrstama, minimalno-tehničkim uslovima i kategorizaciji ugostiteljskih objekata ("Službeni list CG" broj 36/18) nije predviđena turistička vila kao samostalna poslovna jedinica. Članom 29 stav 1 predviđeno sledeće: "Turistička vila je objekat koji može da bude u privatnoj svojini i koji se nalazi i dio je turističkog rizorta i koristi sadržaje turističkog rizorta kojima upravlja jedan upravljač." U članu 21 definisana je kuća za iznajmljivanje turistima, kao arhitektonski i funkcionalno autonomni građevinski objekat sa sopstvenim dvorištem, koja se izdaje isključivo kao cjelina, pojedincu ili grupi turista na određeno vrijeme. U članu 19 i 20 definisani su turistički apartmani i turistički apartmanski blok. Turistički apartman se sastoji od dnevnog boravka, jedne ili više soba, kuhinje i kupatila i namjenjen je smještaju turista na određeno vrijeme. Apartmanski blok se sastoji od 5 i više turističkih apartmana u okviru istog građevinskog objekta.

4. PRAVILA PARCELACIJE

U skladu sa članom 13, tačka 1 i 2 Pravilnika o načinu izrade i sadržini tehničke dokumentacije za građenje objekta ("Službeni list CG" broj 44/18) uraditi Elaborat parcelacije po planskom dokumentu, kako bi se tačno utvrdila površina predmetnih katastarskih parcela koje formiraju urbanističku parcelu. Stavom 2 člana 13 Pravilnika o načinu izrade i sadržini tehničke dokumentacije za građenje objekta je predviđeno da se za objekte infrastrukture, umjesto Elaborata parcelacije po planskom dokumentu prilaže grafički prikaz buduće trase objekta na ažurnim katastarskim podlogama.

Elaborat izrađuje ovlašćena geodetska organizacija u skladu sa članom 138 Zakona o državnom premjeru i katastru nepokretnosti („Službeni list RCG“ broj 29/07 i „Službeni list CG“ br. 32/11, 40/11, 43/15, 37/17 i 17/18) . Elaborat mora biti ovjeren od strane Uprave za katastar i državnu imovinu - PJ Budva, u skladu sa članom 141 Zakona o državnom premjeru i katastru nepokretnosti kojim je propisano da kontrolu, pregled i prijem Elaborata vrši organ uprave i potvrđuje pečatom i potpisom ovlašćenog lica.

Ukoliko na postojećim granicama parcela dođe do neslaganja između ažurnog katastarskog stanja i plana, mjerodavno je ažurno katastarsko stanje. (tekstualni dio LSL-a)

Članom 237 važećeg zakona, je predviđeno da se do donošenja Plana generalne regulacije Crne Gore može graditi na dijelu urbanističke parcele, ako nedostajući dio urbanističke parcele ne utiče na funkcionalnost i pristup objektu i uz uslov da se urbanistički parametri utvrđeni planom za urbanističku parcelu umanje za nedostajući dio urbanističke parcele.

Kroz izradu Idejnog rješenja urbanističke parcele dokazati ispunjenost uslova propisanih članom 237 Zakona o planiranju prostora i izgradnji objekata.

5. PRAVILA REGULACIJE

Gradnja je moguća do građevinske linije prikazane na grafičkim priložima Plan parcelacije i regulacije. Istureni građevinski elementi ne smiju prelaziti građevinsku liniju.

Građevinska regulacija prema **susjednim objektima:**

- Objekti se mogu graditi do ivice parcele samo uz saglasnost susjeda. Na fasadi sa te strane nije dozvoljeno otvaranje otvora.
- Objekti se mogu graditi 100cm od suseda samo uz saglasnost susjeda, uz mogućnost otvaranja malih otvora radi provjetravanja.
- Objekti se mogu graditi od 100cm do 250cm od susjeda uz mogućnost otvaranja otvora sa visokim parapetom.
- Za udaljenje objekata preko 250cm od susjeda nije potreban saglasnost i mogu se otvarati otvori normalnih dimenzija i parapeta. (tekstualni dio LSL-a)

Posebni urbanističko - tehnički uslovi – STANOVANJE (SS)

- Visina svih etaža je maksimalno 3,10m
- Moguća je izgradnja jedne suterenske etaže za potrebe garaža (parkinga).
- Površine suterenskih etaža namenjenih garažama ne računaju se u BRGP (bruto građevinska površina).
- Moguće je spajanje urbanističkih parcela, u zavisnosti od potreba investitora, u okviru dopuštenih koeficijentata. (tekstualni dio LSL-a)

Krovovi objekata su nagiba 18° - 35° ili ravni. Voda sa krova jednog objekta ne sme se slivati na drugi objekat ili susednu parcelu. (tekstualni dio LSL-a)

6. URBANISTIČKI PARAMETRI

		POVRŠINA URBANISTIČKE PARCELE u m ²	BRGP u m ²	POVRŠINA POD OBJEKTIMA u m ²	INDEKS IZGRADENOSTI	INDEKS ZAUZETOSTI	SPRATNOST/ BR.ETAŽA
URBANISTIČKA PARCELA	50	1.095	657	274	0.60	0.25	P+2
URBANISTIČKA PARCELA	45	572	1.058	286	1.85	0.50	P+3

- Spratnost novoprojektovanih objekata može biti manja od od spratnosti predviđene u tabeli urbanističko tehničkih uslova koja je data u grafičkom prilogu ali je ne smije premašiti. Nije dozvoljena izgradnja poslednje etaže (potkrovlja) u više nivoa.
- Koeficijenti zauzetosti i izgrađenosti su fiksni.
- Površine suterenskih i podrumskih etaža namenjenih pomoćnim prostorijama i garažama ne računaju se u BRGP (bruto građevinska površina). Na urbanističkim parcelama dozvoljena je izgradnja bazena i sportskih terena.
- Dozvoljena je fazna gradnja tako da konačno izgrađeni objekat ne prelazi maksimane propisane površine pod objektima i spratnost, a ove vrednosti mogu biti i manje.

7. POTREBA IZRADE GEOLOŠKIH PODLOGA, POTREBA VRŠENJA GEOLOŠKIH ISTRAŽIVANJA, PREPORUKE ZA SMANJENJE UTICAJA I ZAŠTITU OD ZEMLJOTRESA

Prije izrade tehničke dokumentacije investitor je obavezan da u skladu sa članom 5. Zakona o geološkim istraživanjima ("Službeni list RCG" broj 28/93, 27/94, 42/94 i 26/07 i "Službeni list CG" broj 28/11) izraditi Revidovani Projekat osnovnih geoloških istraživanja tla za predmetnu lokaciju, u cilju utvrđivanja osnovnih geoloških uslova za projektovanje investicionih objekata. Geološka istraživanja, izradu projekta geoloških istraživanja i reviziju vrše privredna društva, odnosno druga pravna lica koja imaju licencu.

Za objekte veće od 1.000 m² ili sa 4 i više nadzemnih etaža, shodno članu 7. Zakona o geološkim istraživanjima ("Službeni list RCG" broj 28/93, 27/94, 42/94 i 26/07 i "Službeni list CG" broj 28/11) izraditi Revidovani Projekat geoloških istraživanja tla za predmetnu lokaciju i Revidovani Elaborat o rezultatima izvršenih geoloških istraživanja, kojima se detaljno određuju inženjersko-geološke, hidro-geološke i geomehaničke karakteristike temeljnog tla, geotehničke i seizmološke karakteristike terena i prikaz i ocjenu

rezultata istraživanja sa obradom dobijenih podataka i zaključkom o uslovima i načinu fundiranja objekta na prostoru koji je istraživani.

Pri projektovanju objekata preporučuje se korišćenje propisa EUROCODES, naročito EUROCODE 8 - Projektni propis za zemljotresnu otpornost konstrukcija. Takođe se preporučuje zadržavanje postojećeg drveća i druge vegetacije na građevinskim parcelama, gdje god je to moguće, jer povoljno utiče na očuvanje stabilnosti terena.

U slučaju da je nagib terena $\beta > 20^\circ$, ako je dubina iskopa veća od $H > 3m$, ako je rastojanje do susjednog objekata manje od 2 visine iskopa, ako su sleganja veća od 5cm ili ako su prisutne podzemne vode, neophodno je uraditi Projekat zaštite temeljne jame.

8. USLOVI ZA ZAŠTITU OD ELEMENTARNIH NEPOGODA I TEHNIČKO-TEHNOLOŠKIH I DRUGIH NESREĆA

U cilju zaštite od elementarnih nepogoda postupiti u skladu sa Zakonom o zaštiti i spasavanju („Službeni list CG“ broj 13/07, 05/08, 86/09 i 32/11) i Pravilnikom o mjerama zaštite od elementarnih nepogoda („Službeni list RCG“ broj 79/04).

Projektom dokumentacijom potrebno je predvideti propisane mere zaštite od požara za objekte sa 4 i više etaža i objekte za javnu upotrebu preko površine preko 400m² (hoteli, pansioni, sportske hale, tržni centri i slično), shodno članu 85, 86, 87, 88 i 89. Zakon o zaštiti i spašavanju („Službeni list CG“ broj 13/07, 05/08, 86/09 i 32/11).

Garaža mora ispunjavati uslove propisane Pravilnikom o tehničkim zahtjevima za zaštitu garaža za putničke automobile od požara i eksplozija („Službeni list CG“ broj 09/12).

Elaboratom zaštite na radu, predvidjeti mjere zaštite na radu za objekte koji imaju jedan ili više poslovnih prostora kao i za rušenje postojećeg objekta bilo koje namjene, shodno članu 9. Zakonu o zaštiti i zdravlju na radu („Službeni list CG“ broj 34/14). Pri izgradnji objekata poslodavac koji izvodi radove dužan je da izradi Elaborat o uređenju gradilišta u skladu sa Pravilnikom o sadržaju Elaborata o uređenju gradilišta („Službeni list RCG“ broj 04/99).

Aktivnosti od interesa za odbranu sprovoditi na osnovu Zakona o odbrani („Službeni list RCG“ 47/2007) i podzakonskih akata koja prizlaze iz ovog zakona.

9. USLOVI ZA ARHITEKTONSKO OBLIKOVANJE

Smjernice za arhitektonsko oblikovanje naselja "Komoševina I":

- Jedan od primarnih pravaca se ogleda u uklapanju savremenog arhitektonskog izraza sa mediteranskim karakterom grada. Poštovanje principa identiteta, kako za objekte kao nezavisne činioce, tako i u kontekstu ukupnog gradskog ambijenta, svakako je neobično važno u procesu stvaranja gradskog prostora. Novi objekti moraju doprineti jačanju karaktera lokalnih ambijentalnih celina u kojima nastaju ili koje stvaraju, ali svakako veliku pažnju treba posvetiti njihovom učešću u slici globalnog gradskog ambijenta.
- Savremena svetska arhitektonska praksa uveliko poznaje i koristi principe ekološke, a posredno i ekonomske održivosti stavljene u funkciju osnovnog opredeljenja u pravcu održivog razvoja društva. Ove tendencije moraju se blagovremeno prepoznati, i usvojiti kao jedine moguće. U tom kontekstu planirani arhitektonski izraz mora prvenstveno priznavati principe i zakonitosti lokalnog klimata, a potom na njega i odgovoriti racionalnim, ali i kreativnim jezikom. U cilju maksimalne valorizacije prednosti podneblja i lokalnog klimata, sugerise se primena elemenata bioklimatskog principa građenja koji se baziraju na tradiciji i iskustvu življenja u mediteranskim uslovima, a iskazuju kroz pravilnu orijentaciju objekata, primenu tradicionalnih građevinskih materijala, korišćenje građevinskih elemenata i detalja koji služe za zaštitu od sunca, korišćenje principa aktivnog zahvata sunčeve energije i sl.
- Arhitekturom objekata treba težiti stvaranju savremenog arhitektonskog i likovnog izraza karakterističnog za urbani gradski prostor mediteranskog karaktera. Oblikovanje planiranih objekata mora biti usklađeno sa kontekstom u kome objekat nastaje, predviđenom namenom i osnovnim principima izgradnje naselja u smislu razvoja visokog turizma.

- Neka od polazišta koja se u procesu izgradnje neizostavno moraju primeniti svakako su i sledeća:
- Ambijentalno uklapanje objekata u urbani kontekst
 - Stvaranje i poštovanje postojećih likovnih i urbanih vrednosti mikroambijenta
 - Racionalno planiranje prostora za izgradnju
 - Odnos prema prirodnom okruženju
 - Korišćenje kvalitetnih i trajnih materijala
 - Korišćenje lokalnih i tradicionalnih materijala.
- Jedna od presudnih karakteristika za oblikovanje naselja "Komoševina I" jesu svakako njegovi lokalni klimati, koji unapred definišu određene zahteve koji se stavljaju pred objekte u cilju ostvarivanja maksimalnog komfora istih (izbor tipa i elemenata konstrukcije, tehnologije građenja, izbor materijala, zaštite objekata od pregrevanja u letnjem periodu i sl.)
- U cilju očuvanja identiteta mediteranskog identiteta, poželjna je primena prirodnih, u upotrebi iskustvom proverenih, lokalnih građevinskih materijala. Sugerise se primena građevinskog kamena za oblaganje fasada, zidanje prizemnih delova objekata, podzida, stepeništa, izvođenja naglašenih elemenata spoljnje fasadne plastike objekata kao i elemenata mobilijara. Primena kamena očekuje se i prilikom uređenja slobodnih parternih površina na parceli. Prilikom materijalizacije objekata, preporuka je izbegavati materijale čija primena nije karakteristična za primorske uslove. Gradacija izbora materijala svakako treba da bude u saglasju sa planiranom namenom i funkcijom objekata, njihovim položajem u gradskoj strukturi i očekivanom ulogom u ukupnom razvoju turističke ponude.
- Kada su u pitanju objekti namenjeni **stanovanju** jedno od osnovnih polazišta bilo bi svakako prepoznavanje karakteristika lokalnog klimata i prilagođavanje formi i organizaciji objekata upravo tim principima. Ovde se prvenstveno misli na mogućnost primene i upotrebe elemenata za zaštitu od sunca, ali u istom trenutku i maksimalno korišćenja te osnovne karakteristike podneblja. Ovo je moguće sprovesti pravilnom organizacijom osnove, ali i korišćenjem elemenata kao što su: natkrivena terasa, tremovi, nadstrešnice, staklene bašte, solarni kolektori i sl.
- Objekti kolektivnog stanovanja srednje gustine naseljenosti sa pratećim komercijalnim sadržajima svakako imaju značajnu ulogu u formiranju identiteta gradskog prostora, što direktno proizilazi iz njihove pozicije u odnosu na grad, ali i planiranih namena. U skladu sa tim, neophodno je posvetiti posebnu pažnju oblikovanju i materijalizaciji koje moraju manifestovati odmeren, ali i prepoznatljiv karakter. Arhitektonsko oblikovanje naselja inspirisano je sledećim parametrima:
- Oblikovno, arhitekturom objekata težilo se stvaranju jedinstvenog arhitektonskog i likovnog izraza, prepoznatljivog kako kroz tradicionalne, tako i kroz savremene forme arhitektonskog oblikovanja uz maksimalnu primenu prirodnih, tradicionalnih i modernih materijala.
 - Prilikom oblikovanja objekata korišćeni su elementi jasne, odmerene i jednostavne forme. Vođeno je računa o ambijentalnim vrednostima okruženja koje su usklađene sa konfiguracijom lokaliteta koje je u obuhvatu naselja "Komoševina I".
 - Prilikom planiranja težilo se poštovanju principa i zakonitosti lokalnog klimata, pa su predviđene terase, pergole i platoi.
 - Stvoreni su mnogobrojni prijatni i komforni mikroambijenti.
 - Krovovi su planirani kao ravni ili kosi, malih nagiba. Ravni krovovi mogu biti ozelenjeni i uređeni kao prostori za odmor. (tekstualni dio LSL-a strana 37)

U cilju stimulisanja primjene lokalnog kamena za obradu fasada, Opština Budva je, Odlukom o naknadi za komunalno opremanje gradskog zemljišta („Službeni list CG – opštinski propisi“ broj 01/15), predvidjela da se naknada umanjuje za 15€ po 1m² ugrađene kamene fasade.

10. USLOVI ZA OGRAĐIVANJE URBANISTIČKE PARCELE

Parcele se ograđuju zidanom ogradom visine 0,9m ili transparentnom ogradom visine 1,6m.

Visina ograde računa se od kote trotoara.

Vrata i kapije na uličnoj ogradi mogu se otvarati jedino prema unutrašnjoj strani parcele. (tekstualni dio LSL-a)

11. USLOVI ZA PEJZAŽNO OBLIKOVANJE URBANISTIČKE PARCELE

Svaka urbanistička parcela sa predviđenim objektom mora da bude sa kultivisanim zelenilom. Voditi računa o elementima mikroubanizma (ozelenjavanje potpornih kamenih zidova, žardinjere, fontane i sl.) (tekstualni dio LSL-a)

U **stambenim objektima** prostorni raspored zelenila zavisi od visine gradnje, ekspozicije, veličine blokovskog prostora. Visoka stabla koristimo za oivičavanje blokova i postizanje sjenke za odmorišta. Upotrebom visokog šiblja apsorbuje prašinu i prigušujemo zvuk. Odnos listopadnog i četinarskog drveća trebalo bi da bude 3:1. Pri izboru vrsta koristiti one koje ne zahtjevaju posebne uslove.

Kada se projektuju pješačke staze treba voditi računa da se postavljaju po najkraćim pravcima do objekata. U zavisnosti od inteziteta korišćenja, njihova širina treba da bude od 1,5 do 3m. Ako prostor to dozvoljava prilikom projektovanja treba predvidjeti prostor za dječiju igru, prostor za miran odmor, koji bi predstavljali mjesta za okupljanje stanovnika. (tekstualni dio LSL-a strana 52)

12. USLOVI ZA IZGRADNJU / POSTAVLJANJE / RUŠENJE POMOĆNIH OBJEKATA

U skladu sa članom 223 važećeg zakona, propisi jedinice lokalne samouprave, kojima se uređuju pomoćni objekti, primjenjivaće se do donošenja Plana generalne regulacije Crne Gore.

Postupak pribavljanja odobrenja za postavljanje ili građenje pomoćnih objekata uređen je Odlukom o postavljanju, odnosno građenju i uklanjanju pomoćnih objekata („Sl. list CG“ – opštinski propisi br. 21/14 od 18.07.2014. godine). Shodno članu 2. Odluke, pomoćni objekti svrstavaju se u tri tipa:

Tip 1: pomoćni objekti koji čine funkcionalnu i ekonomsku cjelinu sa objektom čijem korišćenju služi pomoćni objekat, kao što su: podzemne i nadzemne garaže, ostave, magacini, drvarnice, ljetnje kuhinje, portirnice, objekti za radnike obezbjeđenja i slično.

Tip 2: pomoćni objekti infrastrukture kao što su: septičke bio-jame, bunari, cisterne za vodu, rezervoari, bistjerne, šahtovi, kotlarnice, uređaji za grijanje i hlađenje, plinski sistemi, solarni sistemi i slično.

Tip 3: pomoćni objekti uređenja terena kao što su: ograde, potporni zidovi, bazeni, fontane, nadstrešnice, pergole, manji sportski tereni, dječja igrališta i slično.

13. USLOVI I MJERE ZA ZAŠTITU ŽIVOTNE SREDINE

Za turističke objekte površine veće od 1.000m², stambeno-poslovne objekte koji imaju više od 1.000m² poslovnog prostora i garaže sa više od 200 parking mesta, shodno Zakonu o procjeni uticaja na životnu sredinu („Službeni list CG“ br. 75/18) i Uredbi o projektima za koje se vrši procjena uticaja na životnu sredinu („Službeni list RCG“ br. 20/07), neophodna je izrada Elaborata o proceni uticaja na životnu sredinu.

Za objekte za koje nije propisana obaveza izrade procjene uticaja na životnu sredinu, potrebno je u projektnoj dokumentaciji predvideti mere zaštite od buke u skladu sa članom 19. Zakona o zaštiti od buke u životnoj sredini (Službeni list CG 28/11) i Pravilniku o zvučnoj zaštiti zgrada (Službeni list CG broj 50/16).

Na području LSL-a se može nalaziti jedan broj pojedinačnih primjeraka i niz grupa maslina. Masline i maslinjaci su zaštićeni Zakonom o maslinarstvu i maslinovom ulju („Službeni list CG“, 45/14). Maslinjaci, kao najvažniji i ambijentalno najdragocjeniji dio potkunjica (tradicionalne seoske bašte), čuvaju se u postojećoj formi, sa izvornim suvomeđama i terasama. Nije dozvoljena izgradnja staza ili betoniranje ovih površina. Suvomeđe, suhozidi, podzidi i terase se ne smiju rušiti. Dozvoljena je njihova rekonstrukcija isključivo tradicionalnim načinom zidanja (u suvo).

Obavezno je da se sve masline sačuvaju, a da se pojedina stabla maslina i drugi vrijedni primjerci zelenila, ukoliko je to zaista neophodno, presade na novu poziciju u okviru iste urbanističke parcele uz neophodno pribavljanje odobrenja. Odobrenje za presađivanje maslina u maslinjaku izdaje organ lokalne uprave nadležan za poslove poljoprivrede – Sekretarijat za privredu opštine Budva, u roku od 30 dana od dana podnošenja zahtjeva za presađivanje. **Sječenje i presađivanje maslina starih preko 100 godina je zabranjeno na osnovu člana 15. Zakona o maslinarstvu i maslinovom ulju** („Službeni list CG“, 45/14).

Kada su u pitanju zaštićene biljne i životinjske vrste postupati u skladu sa Rješenjem o stavljanju pod zaštitu rijetkih, prorijeđenih, endemičnih i ugroženih biljnih i životinjskih vrsta („Službeni list SRCG“, 36/82). Rješenje je dostupno na sajtu Agencije za zaštitu životne sredine: www.epa.org.me

Ukoliko se prilikom iskopa terena za izgradnju saobraćajnica i objekata nađe na eventualne paleontološke ili mineraloške nalaze, koji predstavljaju geonasljeđe, obavezno je prekinuti radove, obavjestiti Agenciju, kako bi njihovi stručnjaci prikupili nalaze, odnosno izvršili neophodna istraživanja.

14. USLOVI I MJERE ZAŠTITE NEPOKRETNIH OBJEKATA UPISANIH U REGISTAR KULTURNIH DOBARA CRNE GORE I NJIHOVE ZAŠTIĆENE OKOLINE

U okviru plana, odnosno predmetne lokacije, nema objekata koji su u popisu registrovanih spomenika kulture. U slučaju kada se u okviru predmetne lokacije nalazi ili je u neposrednoj blizini registrovani spomenik kulture, prema kome se treba upravljati shodno Zakonu o zaštiti kulturnih dobara ("Sl. list CG" br. 49/10 i 40/11, 44/17), ovaj Sekretarijat po službenoj dužnosti pribavlja konzervatorske uslove u skladu sa članom 102 Zakona o zaštiti kulturnih dobara. Konzervatorski uslovi čine osnov za izradu konzervatorskog projekta u skladu sa članom 103 istog zakona. Na konzervatorski projekat se pribavlja saglasnost Uprave za zaštitu kulturnih dobara Crne Gore.

15. POTREBA IZRADE URBANISTIČKOG PROJEKTA

Za naselja i dijelove naselja koji predstavljaju nepokretna kulturna dobra od međunarodnog i nacionalnog značaja je obavezno donošenje urbanističkog projekta, što nije slučaj u ovom predmetu.

16. USLOVI ZA PRIKLJUČENJE OBJEKATA NA INFRASTRUKTURU I POSEBNI TEHNIČKI USLOVI

Prikazani su na izvodu iz LSL-a: karta vodovoda i kanalizacije, karta elektroenergetske mreže i postrojenja i karta telekomunikacija. Detaljnije tehničke uslove za priključenje ovaj Sekretarijat, po službenoj dužnosti, pribavlja za investitora.

Prilikom projektovanja, obaveza Projektanta je da poštuje tehničke preporuke EPCG koje su dostupne na sajtu www.epcg.me i propise koji se odnose na zaštitu i izgradnju elektronske komunikacione infrastrukture i elektronskih komunikacionih mreža, odnosno Zakona o elektronskim komunikacijama ("Službeni list Crne Gore" broj 40/13, 56/13, 2/17 i 49/19) i ostalih propisa koji su doneseni na osnovu njega, a koji se nalaze na sajtu www.ekip.me/regulativa/.

Podaci o postojećem stanju elektronske komunikacione infrastrukture nalaze se na sajtu <http://ekinfrastuktura.ekip.me/ekip.me>.

Pristup georeferenciranoj bazi podataka elektronske komunikacione infrastrukture moguć je putem otvaranja korisničkog naloga na web portalu Agencije za telekomunikacije i poštansku djelatnost <http://ekinfrastuktura.ekip.me/ekip/login.jsp>.

Vodovodne i kanalizacione, elektro i tk instalacije u objektu i izvan njega projektovati u skladu sa važećim propisima i standardima, a priključenje objekta na naseljske infrastrukturne sisteme projektovati prema uslovima dobijenim od nadležnih javnih preduzeća i tretirati ih kroz idejna rješenja urbanističke parcele.

U slučaju kada je za predmetnu parcelu planom predviđen prilaz sa magistralnog puta, ovaj Sekretarijat po službenoj dužnosti, za investitora traži i tehničke uslove od Direkcije za saobraćaj, shodno članu 16. Zakona o putevima ("Službeni list RCG" broj 42/04).

U slučaju kada se u okviru predmetne urbanističke parcele nalazi zaštitni pojas ili cjevovod regionalnog vodovoda, ovaj Sekretarijat po službenoj dužnosti, za investitora traži i tehničke uslove od Regionalnog vodovoda Crnogorsko primorje. Na osnovu člana 32 Pravilnika o određivanju i održavanju zona i pojaseva sanitarne zaštite i ograničenjima u tim zonama ("Službeni list CG" br. 66/09), pojas sanitarne zaštite određuje se oko glavnih cjevovoda i u zavisnosti od konfiguracije terena iznosi 2,0m od osovine cjevovoda sa obje strane. U pojasu zaštite nije dozvoljena izgradnja objekata, postavljanje uređaja i vršenje radnji koje na bilo koji način mogu zagaditi vodu ili ugroziti stabilnost cjevovoda.

Sastavni dio ovih urbanističko tehničkih uslova su posebni uslovi za izradu projektne dokumentacije izdati od strane nadležnih službi – DOO Vodovod i kanalizacija Budve.

17. USLOVI ZA OBJEKTE KOJI MOGU DA UTIČU NA PROMJENE U VODNOM REŽIMU

Investitor je dužan da radi izrade tehničke dokumentacije za izgradnju novog ili rekonstrukciju postojećeg objekta i izvođenje geoloških istraživanja i drugih radnji koje mogu trajno, povremeno ili privremeno uticati

na promjene u vodnom režimu pribaviti vodne uslove, u skladu sa članom 114 Zakona o vodama ("Službeni list RCG" broj 27/07, "Službeni list CG" broj 73/10, 32/11, 47/11, 48/11 i 52/16). Pribavljanje vodnih uslova nije potrebno za korišćenje vode koja ne prelazi obim opšte upotrebe vode i u slučaju kada novi ili rekonstruisani stambeni objekat ili manji poslovni i drugi objekat (koji se gradi u skladu sa odgovarajućim prostornim planskim dokumentom) koji se priključuje na Javni vodovod i kanalizaciju, a vodu za potrebe objekta koristi samo za piće i sanitarne potrebe.

18. USLOVI ZA OBJEKTE KOJI MOGU DA UTIČU NA BEZBJEDNOST VAZDUŠNOG SAOBRAĆAJA

U okviru LSL-a ne postoji zona ograničenja prepreka aerodroma. Za privremene ili stalne objekate ili djelove objekta, van zone ograničenja prepreka aerodroma, čija je visina veća od 45m, potrebno je od Agencije za civilno vazduhoplovstvo Crne Gore dobiti saglasnost za izgradnju i postavljanje, kao i uslove za označavanje i održavanje. (Sigurnosni nalog broj 2016/001 rev 00, datum stupanja na snagu 01.08.2016.godine).

19. SAOBRAĆAJNI USLOVI

Uslovi priključenja na kolsku saobraćajnicu prikazani su na izvodu iz LSL-a: karta saobraćaja.

Urbanistička parcela mora imati obezbjeđen kolski pristup sa gradske saobraćajnice ili javnog puta. Izuzetno, u starim gradskim jezgrima u kojima ne postoji mogućnost obezbjeđivanja kolskog pristupa, urbanističkoj parceli se može obezbjediti samo pješачki pristup sa gradske saobraćajnice ili javnog puta (član 51 Zakona o planiranju prostora i izgradnji objekata).

Parkiranje se rešava unutar parcele. **Potrebno je obezbediti jedno parking mjesto na jednu stambenu jedinicu.** (tekstualni dio LSL-a)

Za svaku kuću koja ima kolski prilaz parkiranje vozila treba da se vrši na samoj parceli, ako je to nivelaciono izvodljivo ili u svojim garažama. (tekstualni dio LSL-a)

20. USLOVI ZA NESMETANO KRETANJE INVALIDNIH LICA

Obezbijediti nesmetani pristup, kretanje, boravak i rad lica smanjene pokretljivosti, shodno Pravilniku o bližim uslovima i načinu prilagođavanja objekata za pristup i kretanje lica smanjene pokretljivosti i lica sa invaliditetom („Službeni list Crne Gore“ br. 43/13 i 44/15).

Obavezna primjena elemenata pristupačnosti, propisana članom 46. Pravilnika, predviđa: za stambene objekte je iz člana 17, 18, 23 i 40, a za stambeno-poslovne iz člana 17, 18 i 23 plus dio objekta poslovne namjene mora sadržati elemente pristupačnosti u zavisnosti od namjene poslovnog prostora.

21. USLOVI ZA RACIONALNO KORIŠĆENJE ENERGIJE

Shodno Zakonu o energetske efikasnosti („Službeni list CG“ broj 29/10) i Pravilniku o minimalnim zahtjevima energetske efikasnosti zgrada („Službeni list CG“ broj 75/15) projektovanjem i izgradnjom objekata treba postići smanjenje gubitaka toplote iz objekata, poboljšanje toplotne izolacije spoljnih elemenata, povećanje toplotne efikasnosti pravilnom orijentacijom objekata i korišćenjem sunčeve energije, korišćenje obnovljivih izvora energije, te povećanje energetske efikasnosti sisteme grejanja.

Sadržaj Elaborata energetske efikasnosti objekta propisan je Pravilnikom o sadržaju elaborata energetske efikasnosti zgrada („Službeni list CG“ broj 47/13).

Analizirati lokaciju, orijentaciju i oblik kuće. Primjeniti visok nivo toplotne izolacije kompletnog spoljnog omotača objekta i izbjegavati toplotne mostove. U cilju racionalnog korišćenja energije treba iskoristiti sve mogućnosti smanjenja korišćenja energije u objektima. Pri izgradnji objekata koristiti savremene termoizolacione materijale, kako bi se smanjila potrošnja toplotne energije.

Iskoristiti toplotne dobitke od sunca i zaštititi se od pretjeranog osunčanja. Koristiti održive sisteme protiv pretjerane insolacije – zasjena škurama, pergolama, zelenilom i slično, kako bi se smanjila potrošnja energije za vještačku klimatizaciju. Drvoredima i gustim zasadima smanjiti uticaj vjetera i obezbjediti neophodnu zasjenu u letnjim mjesecima. Nisko energetske tehnologije za grijanje i hlađenje se trebaju koristiti gdje god je to moguće. Pri proračunu koeficijentata prolaza toplote objekata uzeti vrijednosti za 30-25% niže od maksimalno dozvoljenih vrijednosti dozvoljenih za ovu klimatsku zonu.

Sunčani kolektori treba da budu skladno oblikovani i ukomponovani na najmanje uočljivim mjestima na objektu. Koristiti održive sisteme protiv prekomjerne insolacije (zasjenu škurama, građevinskim elementima, zelenilom i slično) kako bi se smanjila potrošnja energije za vještačku klimatizaciju. održivost fotovoltacionih ćelija treba ispitati u svrhu snabdevanja niskonaponskom strujom za rasvjetu naselja, kao i druge mogućnosti, poput punjenja električnih vozila.

U cilju stimulisanja izgradnje energetski efikasnih objekata koji koriste solarnu energiju, Opština Budva je, Odlukom o naknadi za komunalno opremanje gradskog zemljišta („Službeni list CG – opštinski propisi“, broj 01/15), predvidjela da se naknada umanjuje za 200€ po 1m² ugrađenog solarnog kolektora – panela.

Neposredna blizina mora uslovljava relativno mala godišnja kolebanja temperature vazduha – godišnja temperaturna amplituda iznosi 16,4°C. Ipak ističe se visoka temperatura ljetnjih mjeseci u toku kojih se javlja prosječno 25 dana sa žegom (30°C i više). Za potrebe proračuna koristiti podatke Hidrometeorološkog zavoda o klimatskim i hidrološkim karakteristikama zone u kojoj se nalazi predmetna lokacija.

22. USLOVI ZA ODVOŽENJE ČVRSTOG OTPADA

Mjesta za postavljanje kontejnera za smeće predvideti na urbanističkoj parceli. Nije dozvoljeno postavljanje kontejnera na površinama namijenjenim za parkiranje vozila. Mjesta u objektu ili niše za postavljanje kontejnera za smeće kao i njihov potreban broj predvidjeti u saradnji sa nadležnim komunalnim preduzećem, a imajući u vidu produkciju čvrstog komunalnog otpada. Pri tome voditi računa o porastu broja korisnika prostora tokom ljetnjih mjeseci, pa stoga broj kontejnera i periodiku njihovog pražnjenja prilagoditi količini smeća. Poštujući prethodne uslove mjesta za postavljanje kontejnera za smeće trebaju biti što bliže javnim saobraćajnicama uz minimalnu denivelaciju (bez ivičnjaka) u odnosu na saobraćajnicu, sa padom od 5 % prema saobraćajnici. Niše za postavljanje kontejnera za smeće moguće je sa tri strane vizuelno izolovati zelenilom ili zidanim ogradama čija visina ne može biti veća od 1,50 m.

23. MOGUĆNOST FAZNE IZGRADNJE

Za objekat:

Na osnovu Zakona o planiranju prostora i izgradnji objekata i člana 76 kroz izradu idejnog rješenja može se odrediti faznost gradnje (tehničko-tehnološka i funkcionalna cjelina) objekata. Dozvoljena je fazna izgradnja, tako da konačno izgrađeni objekat ne prelazi maksimalne propisane površine pod objektom i spratnost, a ove vrijednosti mogu biti i manje.

Za urbanističku parcelu ili više urbanističkih parcela:

Na osnovu UT uslova, kod urbanističkih parcela na kojima je planom predviđena izgradnja više objekata, potrebno je uraditi revidovano idejno rješenje kompletne urbanističke parcele ili više susjednih urbanističkih parcela (čl. 76 važećeg Zakona), Idejnim rješenjem se utvrđuje generalna koncepcija za izgradnju objekata, a naročito: uklapanje objekta u prostor, položaj objekta u okviru lokacije i prema susjednim objektima.

Za građenje na dijelu urbanističke parcele:

Članom 237 važećeg zakona je predviđeno da se do donošenja Plana generalne regulacije Crne Gore može graditi na dijelu urbanističke parcele, ako nedostajući dio urbanističke parcele ne utiče na funkcionalnost i pristup objektu i uz uslov da se urbanistički parametri za cijelu urbanističku parcelu umanje za nedostajući dio.

Kroz izradu idejnog rješenja provjeriti, da li predmetna izgradnja na dijelu urbanističke parcele, na bilo koji način ugrožava valorizaciju preostalog dijela urbanističke parcele.

24. NAPOMENA

Tekstualni i grafički dio predmetnih planova, kojim su propisani način izgradnje objekata, uslovi za priključenje na infrastrukturu i uslovi za uređenje urbanističke parcele, sastavni su dio urbanističko-tehničkih uslova i dostupni su na sajtu www.planovidozvole.mrt.gov.me/LAMP/PlanningDocument?m=BD i www.budva.me.

Investitor može graditi objekat na osnovu prijave, kod nadležne Urbanističko-građevinske inspekcije i sledeće dokumentacije propisane članom 91 važećeg zakona:

- Saglasnost glavnog gradskog arhitekta na idejno rješenje

- Ovjerenog glavnog projekta
- Izvještaja o pozitivnoj reviziji glavnog projekta
- Dokaza o osiguranju od odgovornosti projektanta koji je izradio odnosno revidenta koji je revidovao glavni projekat u skladu sa Zakonom o planiranju prostora i izgradnji objekata i Uredbi o minimalnoj sumi osiguranja od profesionalne odgovornosti u oblasti izgradnje objekata (Sl. list CG broj 68/17)
- Ugovora o angažovanju izvođača radova
- Ugovora o angažovanju stručnog nadzora
- Dokaza o pravu svojine na zemljištu, odnosno drugom pravu na građenje na zemljištu ili dokaz o pravu svojine na objektu, odnosno drugom pravu na građenje, ako se radi o rekonstrukciji objekta

Sadržaj idejnog rješenja definisan je Stručnim uputsvom Ministarstva održivog razvoja i turizma, broj 101-26/99 od 14.03.2018.godine. Način podnošenja zahtjeva glavnom državnom arhitekti, za davanje saglasnosti na idejno rješenje preciziran je Obavještenjem MORT-a od 21.12.2017.godine.

Idejni odnosno glavni projekat, mora biti urađen u skladu sa članom 7 Pravilnika o načinu izrade i sadržini tehničke dokumentacije ("Službeni list CG" broj 44/18) u elektronskoj formi plus 1 primjerak u analognoj formi za potrebe izvođenja radova na gradilištu.

Shodno Članu 74, stav 5 i 8 Zakona o planiranju prostora i izgradnji objekata ("Službeni list CG" broj 64/17, 44/18, 63/18, 11/19 i 82/20), u slučaju da organ za izdavanje posebnih tehničkih uslova / vodnih uslova / konzervatorskih uslova ne odgovori na službeni zahtjev ovog Sekretarijata u roku od 15 dana od dana prijema zahtjeva, smatraće se da je saglasan sa urbanističko-tehničkim uslovima utvrđenim na osnovu planskog dokumenta.

26. PRILOZI

Kopije grafičkog i tekstualnog dijela predmetnih planova,
List nepokretnosti, Kopija katastarskog plana,
Tehnički uslovi DOO Vodovod i Kanalizacija Budva

Samostalni savjetnik I
mr Mladen Ivanović, dipl.ing.arh.



Dostavljeno:

- Podnosiocu zahtjeva
- Urbanističko-građevinskoj inspekciji
- a/a

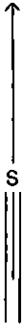
CRNA GORA
UPRAVA ZA KATASTAR I DRŽAVNU IMOVINU
PODRUČNA JEDINICA: BUDVA
Broj: 917-104-DJ-1399/23
Datum: 30.11.2023.



Katastarska opština: BUDVA
Broj lista nepokretnosti:
Broj plana: 22,24
Parcele: 2531/2, 2531/3, 2531/17, 2531/19, 2532/1
2532/12

KOPIJA PLANA

Razmjera 1:1000

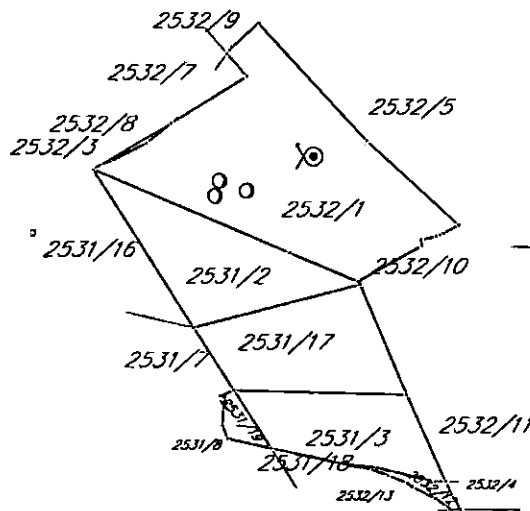


4
682
100
008
565
899

4
682
100
008
565
899

4
682
1000
008
565
899

4
682
1000
008
565
899



4
681
900
008
565
899

4
681
900
008
565
899

IZVOD IZ DIGITALNOG PLANA
Obradio:

Punčić



Ovjerava
Službeno lice:



UPRAVA ZA KATASTAR
I DRŽAVNU IMOVINU

CRNA GORA

PODRUČNA JEDINICA
BUDVA

Broj: 104-919-21224/2023

Datum: 30.11.2023.

KO: BUDVA

Na osnovu člana 173 Zakona o državnom premjeru i katastru nepokretnosti ("Sl. list RCG" br. 29/07, "Sl. list CG" br. 73/10, 032/11, 040/11, 043/15, 037/17 i 17/18), postupajući po zahtjevu OPŠTINA BUDVA SEKRETARIJAT ZA URBANIZAM I ODRŽIVI RAZVOJ, , za potrebe BR 06-332/23-1026/2 izdaje se

LIST NEPOKRETNOSTI 2522 - IZVOD

Podaci o parcelama									
Broj	Podbroj	Broj zgrade	Plan Skica	Datum upisa	Potes ili ulica i kućni broj	Način korišćenja Osnov sticanja	Bon. klasa	Površina m ²	Prihod
2531	2		22 18/22	19/08/2022	VICKOVINA	Sume 4. klase KUPOVINA		293	0.15
2531	3		22 18/22	19/08/2022	VICKOVINA	Sume 4. klase KUPOVINA		224	0.11
2531	17		22 18/22	19/08/2022	VICKOVINA	Sume 4. klase KUPOVINA		294	0.15
								811	0.41

Podaci o vlasniku ili nosiocu			
Matični broj - ID broj	Naziv nosioca prava - adresa i mjesto	Osnov prava	Obim prava
	- DOO „ LEON 44 „ s.r.o. MAGISTAR 921/9a, 140 00 PRAG 4- Michle PRAG IDENT. BR. 03857189	Svojina	1/1

Ne postoje tereti i ograničenja.

Naplata takse je oslobođena na osnovu člana 17 Zakona o administrativnim taksama ("Sl.list CG, br. 18/19). Naplata naknade oslobođena je na osnovu člana 174 Zakona o državnom premjeru i katastru nepokretnosti ("Sl. list RCG" br. 29/07, "Sl. list CG" br. 73/10, 032/11, 040/11, 043/15, 037/17 i 17/18).



Načelnica:

SONJA TOMAŠEVIĆ



UPRAVA ZA KATASTAR
I DRŽAVNU IMOVINU

CRNA GORA

PODRUČNA JEDINICA
BUDVA

Broj: 104-919-21226/2023

Datum: 30.11.2023.

KO: BUDVA

Na osnovu člana 173 Zakona o državnom premjeru i katastru nepokretnosti ("Sl. list RCG" br. 29/07, "Sl. list CG" br. 73/10, 032/11, 040/11, 043/15, 037/17 i 17/18), postupajući po zahtjevu OPŠTINA BUDVA SEKRETARIJAT ZA URBANIZAM I ODRŽIVI RAZVOJ, , za potrebe BR 06-332/23-1026/2 izdaje se

LIST NEPOKRETNOSTI 3138 - IZVOD

Podaci o parcelama									
Broj	Podbroj	Broj zgrade	Plan Skica	Datum upisa	Potes ili ulica i kućni broj	Način korišćenja Osnov sticanja	Bon. klasa	Površina m ²	Prihod
2531	19		22 18/22	29/04/2022	VICKOVINA	Sume 4. klase KUPOVINA		26	0.01
								26	0.01

Podaci o vlasniku ili nosiocu			
Matični broj - ID broj	Naziv nosioca prava - adresa i mjesto	Osnov prava	Obim prava
	ADROVIĆ CUFO MEHMED UL.VELJI VINOGRADI BB, BUDVA BUDVA	Svojina	1/1

Ne postoje tereti i ograničenja.

Naplata takse je oslobođena na osnovu člana 17 Zakona o administrativnim taksama ("Sl.list CG, br. 18/19). Naplata naknade oslobođena je na osnovu člana 174 Zakona o državnom premjeru i katastru nepokretnosti ("Sl. list RCG" br. 29/07, "Sl. list CG" br. 73/10, 032/11, 040/11, 043/15, 037/17 i 17/18).



SPISAK PODNIJETIH ZAHTJEVA NA NEPOKRETNOSTIMA					
Br. parcele podbroj	Zgrada	Predmet	Datum i vrijeme	Podnosilac	Sadržina
	PD				
2531/19		104-2-919-1718/1-2023	20.03.2023 13:21	MEHMED ADROVIĆ	ZA UPIS PO UZZ 286/23 U LN 4182 3138 2522 KO BUDVA NA KP 2532/12 2531/19 2532/12



UPRAVA ZA KATASTAR
I DRŽAVNU IMOVINU

CRNA GORA

PODRUČNA JEDINICA
BUDVA

Broj: 104-919-21228/2023

Datum: 30.11.2023.

KO: BUDVA

Na osnovu člana 173 Zakona o državnom premjeru i katastru nepokretnosti ("Sl. list RCG" br. 29/07, "Sl. list CG" br. 73/10, 032/11, 040/11, 043/15, 037/17 i 17/18), postupajući po zahtjevu OPŠTINA BUDVA SEKRETARIJAT ZA URBANIZAM I ODRŽIVI RAZVOJ, , za potrebe BR 06-332/23-1026/2 izdaje se

LIST NEPOKRETNOSTI 4181 - IZVOD

Podaci o parcelama

Broj	Podbroj	Broj zgrade	Plan Skica	Datum upisa	Potes ili ulica i kućni broj	Način korišćenja Osnov sticanja	Bon. klasa	Površina m ²	Prihod
2532	1		22 135/19	19/08/2022	VICKOVINA	Sume 4. klase KUPOVINA		759	0.38
								759	0.38

Podaci o vlasniku ili nosiocu

Matični broj - ID broj	Naziv nosioca prava - adresa i mjesto	Osnov prava	Obim prava
	- DOO „ LEON 44 „ s.r.o. MAGISTAR 921/9a, 140 00 PRAG 4- Michle PRAG IDENT. BR. 03857189	Svojina	1/1

Ne postoje tereti i ograničenja.

Naplata takse je oslobođena na osnovu člana 17 Zakona o administrativnim taksama ("Sl.list CG, br. 18/19). Naplata naknade oslobođena je na osnovu člana 174 Zakona o državnom premjeru i katastru nepokretnosti ("Sl. list RCG" br. 29/07, "Sl. list CG" br. 73/10, 032/11, 040/11, 043/15, 037/17 i 17/18).



Načelnica:

SONJA TOMAŠEVIĆ



UPRAVA ZA KATASTAR
I DRŽAVNU IMOVINU

CRNA GORA

PODRUČNA JEDINICA
BUDVA

Broj: 104-919-21231/2023

Datum: 30.11.2023.

KO: BUDVA

Na osnovu člana 173 Zakona o državnom premjeru i katastru nepokretnosti ("Sl. list RCG" br. 29/07, "Sl. list CG" br. 73/10, 032/11, 040/11, 043/15, 037/17 i 17/18), postupajući po zahtjevu OPŠTINA BUDVA SEKRETARIJAT ZA URBANIZAM I ODRŽIVI RAZVOJ, , za potrebe BR 06-332/23-1026/2 izdaje se

LIST NEPOKRETNOSTI 4182 - IZVOD

Podaci o parcelama									
Broj	Podbroj	Broj zgrade	Plan Skica	Datum upisa	Potes ili ulica i kućni broj	Način korišćenja Osnov sticanja	Bon. klasa	Površina m ²	Prihod
2532	12		22 18/22	19/08/2022	VICKOVINA	Sume 4. klase KUPOVINA		19	0.01
								19	0.01

Podaci o vlasniku ili nosiocu			
Matični broj - ID broj	Naziv nosioca prava - adresa i mjesto	Osnov prava	Obim prava
	- DOO „ LEON 44 „ s.r.o. MAGISTAR 921/9a, 140 00 PRAG 4- Michle PRAG IDENT. BR. 03857189	Susvojina	1/2
	ADROVIĆ CUFO MEHMED UL.VELJI VINOGRADI BB, BUDVA BUDVA	Susvojina	1/2

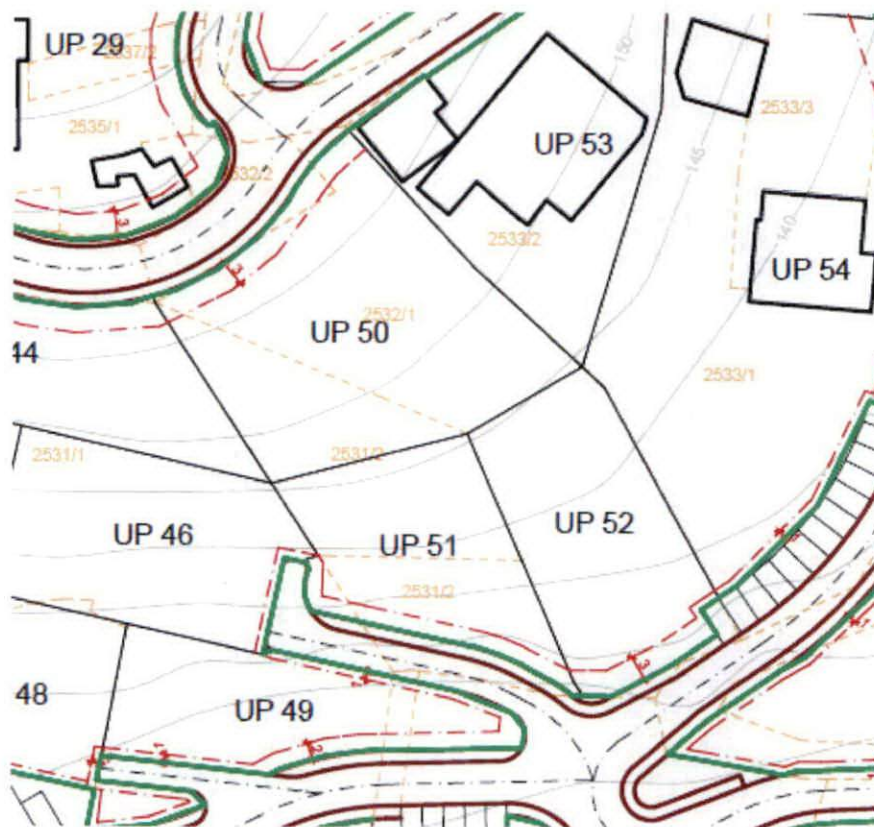
Ne postoje tereti i ograničenja.

Naplata takse je oslobođena na osnovu člana 17 Zakona o administrativnim taksama ("Sl.list CG, br. 18/19). Naplata naknade oslobođena je na osnovu člana 174 Zakona o državnom premjeru i katastru nepokretnosti ("Sl. list RCG" br. 29/07, "Sl. list CG" br. 73/10, 032/11, 040/11, 043/15, 037/17 i 17/18).



SPISAK PODNIJETIH ZAHTIJEVA NA NEPOKRETNOSTIMA

Br. parcele podbroj	Zgrada	Predmet	Datum i vrijeme	Podnosilac	Sadržina
	PD				
2532/12		104-2-919-1718/1-2023	20.03.2023 13:21	MEHMED ADROVIĆ	ZA UPIS PO UZZ 286/23 U LN 4182 3138 2522 KO BUDVA NA KP 2532/12 2531/19 2532/12

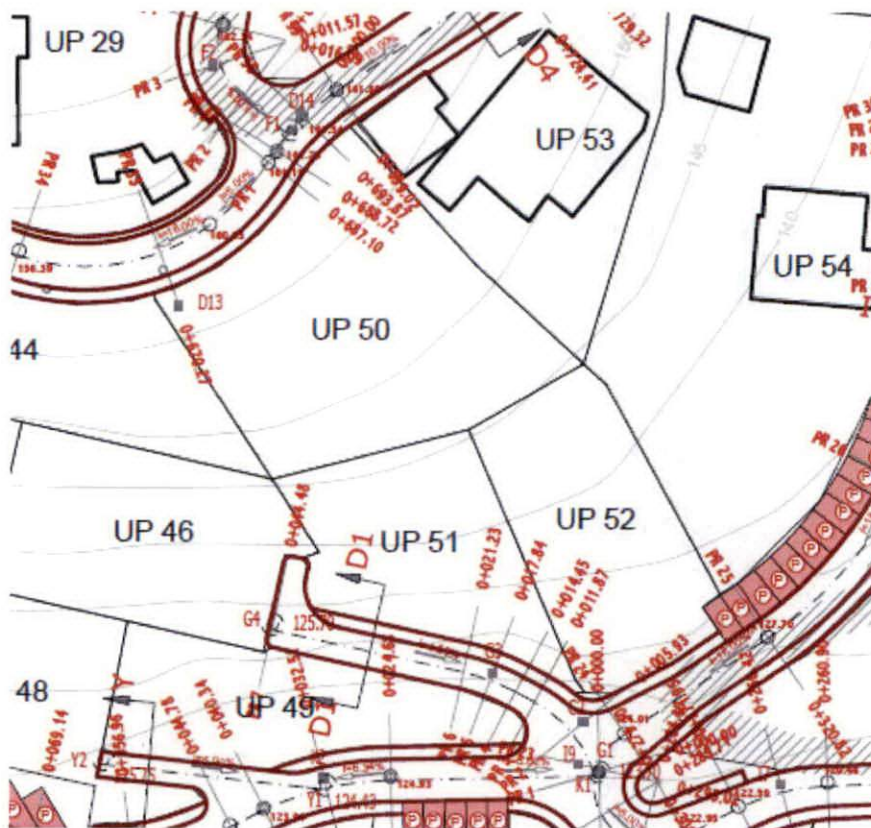


IZVOD IZ LSL-a Komoševina I
(Službeni list CG-opštinski propisi br.18/11)
Karta parcelacija-regulacija

mr Mladen Ivanović dipl. inž. arh.

Budva 18.12.2023.



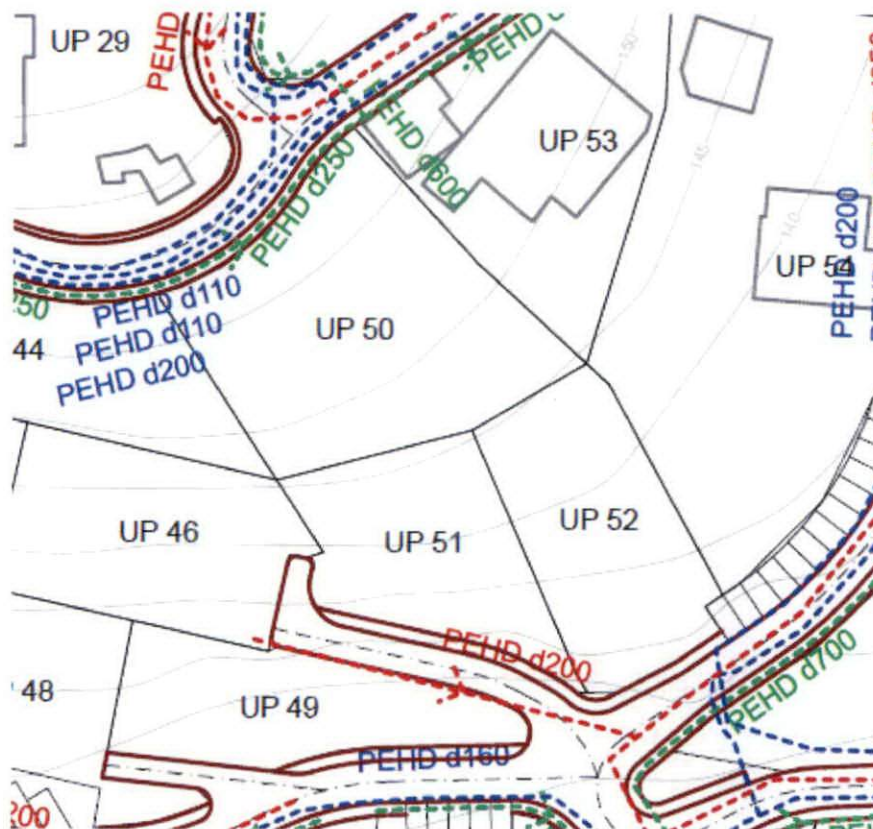


IZVOD IZ LSL-a Komoševina I
 (Službeni list CG-opštinski propisi br.18/11)
Karta saobraćaj

mr Mladen Ivanović dipl. inž. arh.

Budva 18.12.2023.



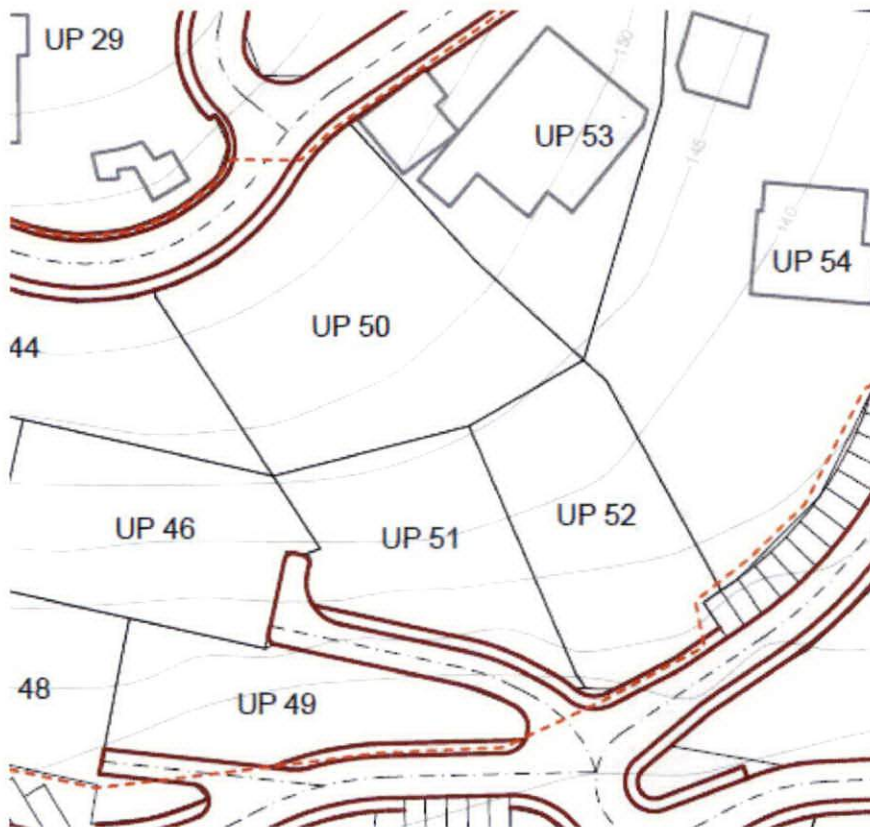


IZVOD IZ LSL-a Komoševina I
(Službeni list CG-opštinski propisi br.18/11)
Karta hidrotehnika

mr Mladen Ivanović dipl. inž. arh.

Budva 18.12.2023.



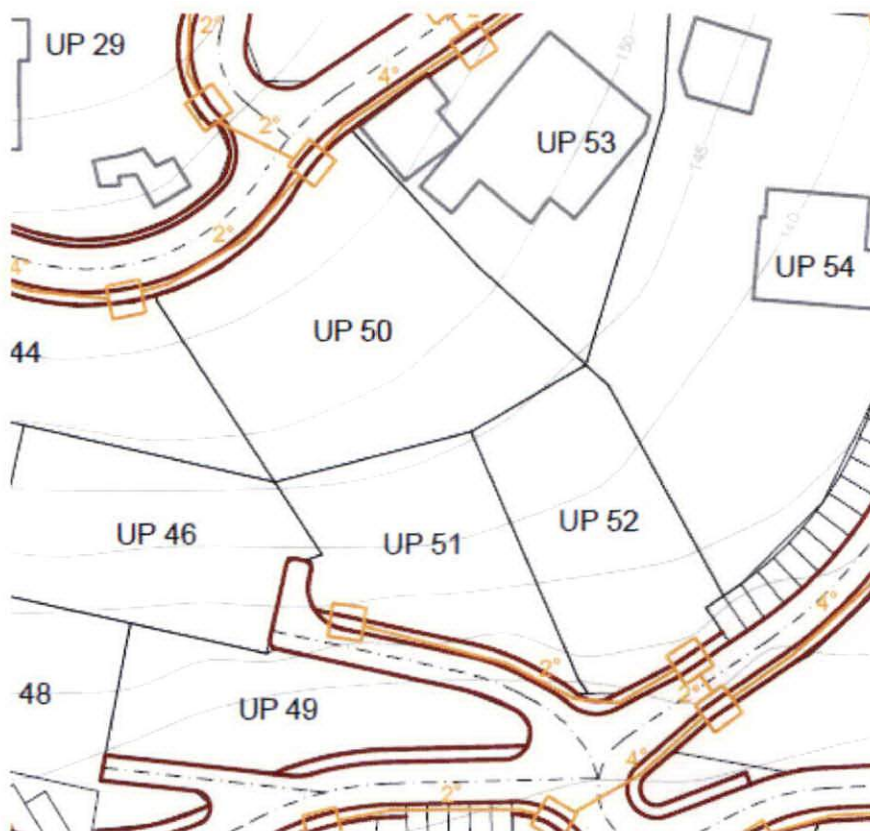


IZVOD IZ LSL-a Komoševina I
(Službeni list CG-opštinski propisi br.18/11)
Karta elektro mreža

mr Mladen Ivanović dipl. inž. arh.

Budva 18.12.2023.

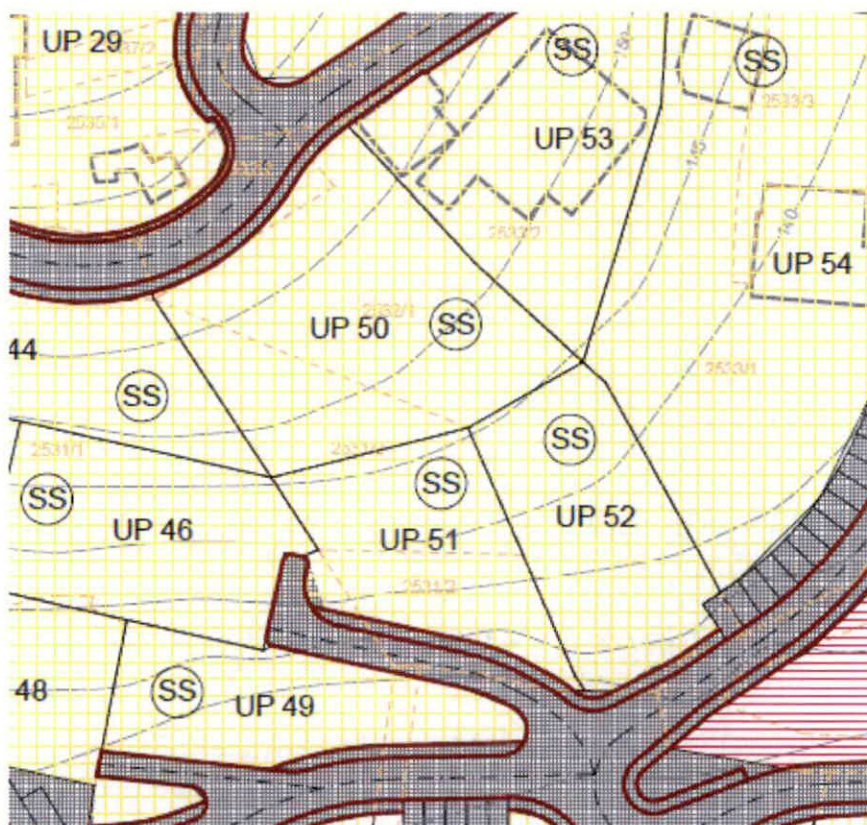




IZVOD IZ LSL-a Komoševina I
(Službeni list CG-opštinski propisi br.18/11)
Karta telekomunikacija

mr Mladen Ivanović dipl. inž. arh.






IZVOD IZ LSL-a Komoševina I
(Službeni list CG-opštinski propisi br.18/11)
Karta namjena








mr Mladen Ivanović dipl. inž. arh.





Budva 18.12.2023.

LEGENDA

-  GRANICA ZAHVATA LOKACIJE KOMOŠEVINA I

-  POVRŠINE ZA STANOVANJE SREDNJE GUSTINE (SS)
-  POVRŠINE ZA TURIZAM - HOTELI (T1)
-  POVRŠINE ZA TURIZAM - TURISTIČKA NASELJA (T2)
-  POVRŠINE ZA PEJZAŽNO UREĐENJE (PU)
-  POVRŠINE ZA SPORT I REKREACIJU (SR)
-  PROSTOR ZA IZGRADNJU TRAFIČNE STANICE (TS)
-  DRUMSKI SAOBRAĆAJ (DS)

-  POSTOJEĆI OBJEKTI
-  GRANICA POSTOJEĆIH KATASTARSKIH PARCELA



BROJ PARCELE	NAMENA PARCELE	POVRŠINA PARCELE	KOEFICIJENT ZAUZETOSTI	KOEFICIJENT IZGRAĐENOSTI	SPRATNOST OBJEKTA	POVRŠINA OSNOVE OBJ.	BRUTO GRAĐ. POVRŠINA
UP 50		1 095 m ²	0.25	0.60	P + 2	274 m ²	657 m ²
UP 51		572 m ²	0.50	1.85	P + 3	286 m ²	1 058 m ²

IZVOD IZ LSL-a Komoševina I
 (Službeni list CG-opštinski propisi br.18/11)
URBANISTIČKI POKAZATELJI

mr Mladen Ivanović dipl. inž. arh.

Budva 18.12.2023.

