



CRNA GORA  
OPŠTINA BUDVA  
Sekretarijat za urbanizam i održivi razvoj

Trg Sunca br. 3, 85310 Budva, Crna Gora, tel: +382 33 451 287, e-mail: urbanizam.bd@budva.me

Broj: 06-332/23-285/2  
Budva, 14.02.2024. godine

Sekretarijat za urbanizam i održivi razvoj Opštine Budva, rješavajući po zahtjevu SEKRETARIJATA ZA INVESTICIJE OPŠTINE BUDVA, na osnovu člana 74 Zakona o planiranju prostora i izgradnji objekata ("Službeni list CG", br. 64/17, 44/18, 63/18, 11/19, 82/20, 86/22 i 04/23), člana 1 Uredbe o povjeravanju dijela poslova Ministarstva održivog razvoja i turizma jedinicama lokalne samouprave ("Službeni list CG" br. 87/18, 28/19, 75/19, 116/20, 76/21, 141/21, 151/22 i 97/23), Pravilnika o obrascu za izdavanje urbanističko tehničkih uslova ("Službeni list CG" br. 70/17), Prostornog plana posebne namjene za obalno područje („Službeni list CG“ br. 56/18) i **DUP-a "PETROVAC – šira zona"** ("Službeni list CG-opštinski propisi" br. 24/08), evidentiranog u Centralnom registru planske dokumentacije, izdaje:

**URBANISTIČKO-TEHNIČKE USLOVE**  
za izradu tehničke dokumentacije za  
**izgradnju objekta**

**1. URBANISTIČKA PARCELA**

**Blok broj: 11**

**Urbanistička parcela broj: 22 koju čini dio katastarske parcele br. 990/1 KO Petrovac**

U tabelarnom pregledu urbanističkih parametara nisu navedene katastarske parcele koje ulaze u sastav urbanističkih parcele. Tačni podaci o katastarskim parcelama koje čine predmetnu urbanističku parcelu utvrđiće se kroz izradu Elaborata parcelacije po planskom dokumentu. Elaborat izrađuje ovlaštena geodetska organizacija i isti mora biti ovjeren od strane Uprave za katastar i državnu imovinu - PJ Budva.

**2. POSTOJEĆE STANJE NA URBANISTIČKOJ / KATASTARSKOJ PARCELI**

U listu nepokretnosti broj 468 za KO Petrovac, od 22.03.2023. godine, na katastarskoj parceli br. **990/1** upisana je livada 1. klase površine 2423m<sup>2</sup> i dječji vrtić površine 1052m<sup>2</sup>. Na katastarskoj parceli nema upisanih tereta i ograničenja, a kao vlasnik upisana je država Crna Gora, sa pravom upravljanja upisanim na J.P.U. "LJUBICA V. JOVANOVIĆ – MAŠE" i pravom raspolaganja upisanim na Vladu Crne Gore.

Postojeći objekat se uklanja

Vlasnik objekta može shodno članu 113, Zakona o planiranju prostora i izgradnji objekata, podnijeti prijavu Urbanističko-građevinskoj inspekciji, za uklanjanje postojećeg objekta, a na osnovu urađenog Revidovanog Elaborata uklanjanja objekta i dokaz o vlasništvu nad objektom (list nepokretnosti).

Ukoliko se postojeći objekat ne ruši, u idejnom rješenju urbanističke parcele i objekta dokumentovati rješenja na osnovu kojih je sagrađen postojeći objekat.

### 3. PLANIRANA NAMJENA OBJEKTA

#### Javni objekti i površine – socijalna zaštita

### 4. PRAVILA PARCELACIJE

U skladu sa članom 13, tačka 1 i 2 Pravilnika o načinu izrade i sadržini tehničke dokumentacije za građenje objekta ("Službeni list CG" broj 44/18 i 43/19) i uraditi Elaborat parcelacije po planskom dokumentu, kako bi se tačno utvrdila površina predmetnih katastarskih parcela koje formiraju urbanističku parcelu. Stavom 2 člana 13 Pravilnika o načinu izrade i sadržini tehničke dokumentacije za građenje objekta je predviđeno da se za objekte infrastrukture, umjesto Elaborata parcelacije po planskom dokumentu, prilaže grafički prikaz buduće trase objekta na ažurnim katastarskim podlogama.

Elaborat izrađuje ovlašćena geodetska organizacija u skladu sa članom 138 Zakona o državnom premjeru i katastru nepokretnosti („Službeni list RCG“ broj 29/07 i „Službeni list CG“ br. 32/11, 40/11, 43/15, 37/17 i 17/18) . Elaborat mora biti ovjeren od strane Uprave za nekretnine, Područna jedinica Budva, u skladu sa članom 141 Zakona o državnom premjeru i katastru nepokretnosti kojim je propisano da kontrolu, pregled i prijem Elaborata vrši organ uprave i potvrđuje pečatom i potpisom ovlašćenog lica.

Ukoliko na postojećim granicama parcela dođe do neslaganja između ažurnog katastarskog stanja i plana, mjerodavno je ažurno katastarsko stanje.

Članom 237 važećeg zakona, je predviđeno da se do donošenja Plana generalne regulacije Crne Gore može graditi na dijelu urbanističke parcele, ako nedostajući dio urbanističke parcele ne utiče na funkcionalnost i pristup objektu i uz uslov da se urbanistički parametri utvrđeni planom za urbanističku parcelu umanje za nedostajući dio urbanističke parcele.

Kroz izradu Idejnog rješenja urbanističke parcele dokazati ispunjenost uslova propisanih članom 237 Zakona o planiranju prostora i izgradnji objekata.

Spajanje ili dioba parcela moguća je izradom urbanističkog projekata na način propisan zakonom, uz saglasnost svih vlasnika – korisnika katastarskih parcela u obuhvatu urbanističkog projekta.

U okviru građevinskog područja na grafičkom prilogu br.6 - «Plan parcelacije» izvršena je numeracija svih parcela po blokovima.

#### **Prije podnošenja prijave građenja potrebno je da se riješe imovinsko pravni odnosi za zemljište u cijelosti na kojem se izvode predmetni radovi**

### 5. PRAVILA REGULACIJE

Prikazana su u grafičkom prilogu plana, karta br.7 Urbanističko tehnički uslovi za izgradnju objekata i uređenje prostora i definisana u tekstualnom djelu DUP-a, poglavlje 5.1 *Opšti urbanističko-tehnički uslovi* (tekstualni dio DUP-a, strana 55)

Objekti na urbanističkoj parceli postavljaju se:

- Kao slobodnostojeći (SO) – objekat ne dodiruje ni jednu granicu parcele;
- Kao objekat u nizu (ON) – objekat dodiruje jednu ili dvije bočne granice parcele.

Objekti u nizu mogu se graditi uz saglasnost vlasnika – korisnika susjednih katastarskih parcela. (tekstualni dio DUP-a, Poglavlje 5.1. Opšti urbanističko – tehnički uslovi)

### **Građevinska linija (GL)**

Građevinske linije su definisane u grafičkom prilogu plana br.7 "Urbanističko-tehnički uslovi za izgradnju objekata i uređenje prostora".

Građevinska linija je linija do koje je dozvoljeno građenje nadzemnog dijela objekta, a predstavlja rastojanje od regulacione linije, odnosno od saobraćajnice ili druge javne površine.

Podzemna građevinska linija je linija do koje je dozvoljeno građenje podrumске etaže objekata i može biti i u pojasu između građevinske i regulacione linije, a najviše na rastojanju 1,5m od regulacione linije.

Na grafičkom prilogu br. 7 – "Urbanističko-tehnički uslovi za izgradnju objekata i uređenje prostora" prikazane su građevinske linije.

Djelovi objekata sa ispadima čija je horizontalna projekcija veća od 1,2m, ne mogu prelaziti građevinsku, odnosno regulacionu liniju.

Građevinski elementi na nivou prizemlja mogu preći građevinsku, odnosno regulacionu liniju (računajući od osnovnog gabarita objekta do horizontalne projekcije građevinskog elementa), i to:

- Izlozi lokala do 0.3m, po cijeloj visini, kada najmanja širina trotoara iznosi 3.0m (ispod navedene širine trotoara nije dozvoljena izgradnja ispada izloga lokala u prizemlju);
- Izlozi lokala do 0.9m, po cijeloj visini, na dijelu trga ili u pješačkoj zoni;
- Transparentne bravarske konzolne nadstrešnice u zoni prizemne etaže do 2.0m, po cijeloj širini objekta, sa visinom iznad 2.5m;
- Platnene nadstrešnice sa masivnom bravarskom konstrukcijom do 1.0m od spoljne ivice trotoara sa visinom iznad 2.5m (na trgu ili pješačkoj zoni prema konkretnoj lokaciji);
- Konzolne reklame do 1.2m na visini iznad 2.5m. (tekstualni dio DUP-a, Poglavlje 5.1.9. i 5.1.10. strana 58)

Otvorene spoljne stepenice koje savladavaju visinu do 0.90m, mogu se postaviti ispred građevinske linije, odnosno na dijelu šireg bočnog dvorišta, odnosno zadnjeg dvorišta. Otvorene spoljne stepenice koje savladavaju visinu veću od 0.90m, postavljaju se na građevinsku liniju, odnosno ulaze u gabarit objekta.

### **Bočna građevinska linija**

Rastojanje osnovnog gabarita (bez ispada) objekta i linije susjedne parcele, prema tipu izgradnje iznosi:

- Za slobodnostojeće objekte (SO), na dijelu do bočne granice parcele pretežno sjeverne orijentacije iznosi najmanje 1,5m, odnosno na dijelu do bočne granice parcele pretežno južne orijentacije iznosi najmanje 2,5m;
- Za objekte u nizu (ON) koji su prvi ili posljednji u nizu, na dijelu do bočne granice parcele iznosi najmanje 2,5m;
- Za objekte u nizu (ON) koji nisu prvi ili posljednji u nizu, na dijelu do bočne granice parcele iznosi 1/2 dilatacije;
- Postojeći objekti čije je rastojanje do granice parcele manje od utvrđene vrijednosti, ne mogu na toj strani imati otvore čiji je parapet niži od 1,80m. (tekstualni dio DUP-a, Poglavlje 5.1.3. strana 55)

### **Zadnja građevinska linija**

Minimalno odstojanje objekta od zadnje granice parcele je 5,0 m. (tekstualni dio DUP-a, Poglavlje 5.1.3. strana 55)

**Kota poda prizemlja objekta** određuje se u odnosu na kotu nivelete saobraćajnice, i to:

- Kota prizemlja novog objekta ne može biti niža od kote nivelete saobraćajnice;
- Kota prizemlja novog objekta može biti najviše do 1,2m viša od kote nivelete saobraćajnice;
- Za objekat koji ima indirektnu vezu sa saobraćajnicom, preko prilaznog puta, kota poda prizemlja utvrđuje se primjenom odgovarajućih pravila ovog poglavlja;
- Za objekte koji u prizemlju imaju nestambenu namjenu (poslovanje) kota prizemlja može biti viša od kote trotoara za najviše 0.2m. Svaka veća denivelacija, ali ne veća od 1.2m, savladava se unutar objekta. (tekstualni dio DUP-a, Poglavlje 5.1.6. strana 56)

**Visina objekta** je rastojanje od kote saobraćajnice ili druge javne površine objekta do kote sljemena ili vijenca objekta. Ukoliko je saobraćajnica ili druga javna površina u nagibu, u odnosu na širinu parcele, kota nivelete saobraćajnice se uzima na mjestu polovine širine parcele.

Relativna visina objekta je ona koja se određuje prema drugim objektima ili širine regulacije, a definiše se kroz sljedeće odnose, i to:

- Visina novog objekta manja je od širine saobraćajnice;
- Visina novog objekta sa vijencem usklađuje se sa vijencem susjednog objekta;
- Kod zamjene graditeljskog fonda novi objekat zadržava visinu starog ili susjednog objekta. (tekstualni dio DUP-a, strana 56)

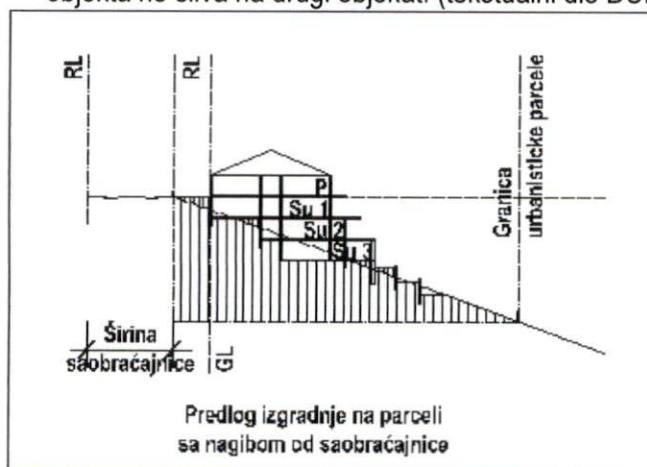
**Spratnost objekata** je iskazana brojem etaža u tabeli, i predstavlja ukupan broj etaža koji je dozvoljen za gradnju i ulazi u obračun urbanističkih parametara, a to su: suterenske etaže, prizemna etaža, spratne etaže i potkrovnna etaža, dok podrumске etaže ne ulaze u obračun. U spratnost objekta ne ulazi suterenska etaža ukoliko se koristi kao ostava ili garažni prostor visine ne veće od 2,40m. Predlaže se na parcelama čiji je nagib terena veći od 10° izgradnja objekata koji kaskadno prate liniju terena.

**Minimalna spratna visina** iznosi 3,0m. (tekstualni dio DUP-a, strana 57)

**Krov** objekata projektovati kao ravan ili kao kos (viševodan) sa nagibom najviše do 23° u zavisnosti od krovnog pokrivača.

Tavanski prostor se može iskoristiti kao korisna površina koja ne ulazi u dozvoljen broj etaža ali ulazi u obračun BRGP objekta sa 60% površine. Osvjetljenje tavanskog prostora se omogućava isključivo otvaranjem krovnih prozora ili povlačenjem etaže za najmanje 5.0m, tako da visina sljemena ne bude viša od 4.0m računajući od međuspratne konstrukcije najviše etaže – visina tavanskog prostora.

Najmanje rastojanje horizontalne projekcije strehe od granice susedne parcele iznosi 0.50m. Rješenjem kosih krovova susjednih objekata koji se dodiruju obezbjediti da se voda sa krova jednog objekta ne sliva na drugi objekat. (tekstualni dio DUP-a, strana 59)



(tekstualni dio DUP-a, strana 56)

## 6. URBANISTIČKI PARAMETRI

	POVRŠINA URBANISTIČKE PARCELE u m <sup>2</sup>	MAX BRGP u m <sup>2</sup>	MAX POVRŠINA POD OBJEKTIMA u m <sup>2</sup>	INDEKS IZGRADENOSTI	INDEKS ZAUZETOSTI	SPRATNOST/ BR.ETAŽA
URBANISTIČKA PARCELA 22, blok 11	3.470	2.082	1.041	0.60	0.30	2 etaže

Urbanističko-tehnički uslovi se izdaju isključivo za definisanu urbanističku parcelu.

Bruto površina podzemnih etaža se uzima ili ne uzima u obzir zavisno od njene namjene:

- ukoliko je namjena podzemnih etaža poslovna (trgovina ili neka druga namjena čija funkcija opterećuje parcelu infrastrukturom) onda se u ukupnu bruto građevinsku površinu računa i površina podzemne etaže.
- ukoliko je namjena podzemne etaže garaža, podrum ili instalaciona etaža i ukoliko visina garaže nije veća od 2,40m onda se njena površina ne uračunava u ukupnu bruto građevinsku površinu. (tekstualni dio DUP-a, strana 57)

Objekti u nizu mogu se graditi uz saglasnost vlasnika – korisnika susjednih katastarskih parcela.

U slučaju zamjene postojećeg graditeljskog fonda izgradnjom novih objekata primjenjuju se urbanistički parametri propisani za pripadajući blok. (tekstualni dio DUP-a, strana 58)

U granicama parcele, a u okviru dozvoljenog indeksa zasetosti i izgrađenosti parcele, mogu se pored glavnog objekta izgrađivati i objekti pratećeg sadržaja koji su u funkciji glavnog objekta. Objekti pratećeg sadržaja su spratnosti P+0, locirani iza glavnog objekta i na udaljenosti od najmanje 1.5m od granice susjedne parcele. Objekat može biti i na graničnoj liniji parcele uz saglasnost vlasnika – korisnika susjedne parcele. Izuzetno kada su objekti pratećeg sadržaja namijenjeni trgovini, ličnim i intelektualnim uslugama mogu se postaviti na građevinskoj liniji utvrđenoj ovim urbanističkim planom uz uslov da se formiraju kao sastavni dio glavnog objekta. (tekstualni dio DUP-a, strana 58)

Predlaže se na parcelama čiji je nagib terena veći od 10° izgradnja objekata koji kaskadno prate liniju terena. (tekstualni dio DUP-a, strana 57)

U skladu sa pravilima izgradnje, postojeći objekti mogu da se rekonstruišu i dograđuju ili se na tim parcelama može vršiti zamjena građevinskog fonda izgradnjom novih objekata uz poštovanje utvrđene građevinske linije. Postojeći objekti između regulacione i građevinske linije, do uklanjanja, mogu da promene namenu, ali bez dogradnje i nadgradnje. (tekstualni dio DUP-a, poglavlje 5.1.16.)

## 7. POTREBA IZRADE GEOLOŠKIH PODLOGA, POTREBA VRŠENJA GEOLOŠKIH ISTRAŽIVANJA, PREPORUKE ZA SMANJENJE UTICAJA I ZAŠTITU OD ZEMLJOTRESA

Prije izrade tehničke dokumentacije investitor je obavezan da u skladu sa Članom 5. Zakona o geološkim istraživanjima ("Službeni list RCG" broj 28/93, 27/94, 42/94 i 26/07 i "Službeni list CG" broj

28/11) izraditi **Revidovani Projekat osnovnih geoloških istraživanja tla** za predmetnu lokaciju, u cilju utvrđivanja osnovnih geoloških uslova za projektovanje investicionih objekata. Geološka istraživanja, izradu projekta geoloških istraživanja i reviziju vrše privredna društva, odnosno druga pravna lica koja imaju licencu.

Za objekte veće od 1000m<sup>2</sup> ili sa 4 i više nadzemnih etaža, shodno članu 7. Zakona o geološkim istraživanjima ("Službeni list RCG" broj 28/93, 27/94, 42/94 i 26/07 i "Službeni list CG" broj 28/11) izraditi **Revidovani Projekat geoloških istraživanja tla za predmetnu lokaciju i Revidovani Elaborat o rezultatima izvršenih geoloških istraživanja**, kojima se detaljno određuju inženjersko-geološke, hidro-geološke i geomehaničke karakteristike temeljnog tla, geotehničke i seizmološke karakteristike terena i prikaz i ocjenu rezultata istraživanja sa obradom dobijenih podataka i zaključkom o uslovima i načinu fundiranja objekta na prostoru koji je istraživan.

Pri projektovanju objekata preporučuje se korišćenje propisa EUROCODES, naročito EUROCODE 8 - Projektni propis za zemljotresnu otpornost konstrukcija. Takođe se preporučuje zadržavanje postojećeg drveća i druge vegetacije na građevinskim parcelama, gdje god je to moguće, jer povoljno utiče na očuvanje stabilnosti terena.

U slučaju da je nagib terena  $\beta > 20^\circ$ , ako je dubina iskopa veća od  $H > 3m$ , ako je rastojanje do susjednog objekata manje od 2 visine iskopa, ako su sleganja veća od 5cm ili ako su prisutne podzemne vode, neophodno je uraditi **Projekat zaštite temeljne jame**.

## **8. USLOVI ZA ZAŠTITU OD ELEMENTARNIH NEPOGODA I TEHNIČKO-TEHNOLOŠKIH I DRUGIH NESREĆA**

U cilju zaštite od elementarnih nepogoda postupiti u skladu sa Zakonom o zaštiti i spasavanju („Službeni list CG“ broj 13/07, 05/08, 86/09, 32/11, 54/16, 146/21 i 3/23) i Pravilnikom o mjerama zaštite od elementarnih nepogoda („Službeni list RCG“ broj 79/04).

Projektnom dokumentacijom potrebno je predvideti propisane mere zaštite od požara za objekte sa 4 i više etaža i objekte za javnu upotrebu preko površine preko 400m<sup>2</sup> (hoteli, pansioni, sportske hale, tržni centri i slično), shodno članu 85, 86, 87, 88 i 89. Zakon o zaštiti i spašavanju („Službeni list CG“ broj 13/07, 05/08, 86/09, 32/11, 54/16, 146/21 i 3/23).

U cilju obezbjeđenja zaštite od požara primjeniti mjere propisane sledećim zakonima i propisima:

- Zakon o zaštiti i spašavanju („Sl. list CG“ broj 13/07, 05/08, 86/09, 32/11, 54/16, 146/21 i 3/23);
- Pravilnik o tehničkim normativima za hidrantsku mrežu za gašenje požara („Sl. list SFRJ“ broj 30/91);
- Pravilnik o tehničkim normativima za pristupne puteve, okretnice i uređene platoe za vatrogasna vozila u blizini objekta povećanog rizika od požara („Sl. list SFRJ“ broj 8/95);
- Pravilnik o tehničkim normativima za zaštitu visokih objekata od požara („Sl. list SFRJ“ br. 7/84).

Garaža mora ispunjavati uslove propisane Pravilnikom o tehničkim zahtjevima za zaštitu garaža za putničke automobile od požara i eksplozija ("Službeni list CG" broj 09/12).

Elaboratom zaštite na radu, predvidjeti mjere zaštite na radu za objekte koji imaju jedan ili više poslovnih prostora kao i za rušenje postojećeg objekta bilo koje namjene, shodno članu 9. Zakonu o zaštiti i zdravlju na radu („Službeni list CG“ broj 34/14 i 44/18). Pri izgradnji objekata poslodavac koji izvodi radove dužan je da izradi Elaborat o uređenju gradilišta u skladu sa Pravilnikom o sadržaju Elaborata o uređenju gradilišta ("Službeni list RCG" broj 04/99).

Aktivnosti od interesa za odbranu sprovesti na osnovu Zakona o odbrani ("Službeni list RCG" 47/2007 i „Službeni list CG“ br. 86/2009, 88/2009, 25/2010, 40/2011, 14/2012, 2/2017, 46/2019 i 74/2020) i podzakonskih akata koja prizlaze iz ovog zakona.

## **9. USLOVI ZA ARHITEKTONSKO OBLIKOVANJE**

Pri projektovanju i izgradnji objekata koristiti savremene građevinske materijale, osim pri rekonstrukciji starih kamenih zgrada kada se koriste isključivo tradicionalni materijali. Oblikovanje i arhitekturu objekata prilagoditi karakteru primorskog naselja, kao i namjeni objekta. Završnu obradu fasada objekata predvidjeti kao malterisanu površina, bojenu bijelom bojom ili zidanu ili obložena kamenom.

U cilju stimulanja primjene lokalnog kamena za obradu fasada, Opština Budva je, Odlukom o naknadi za komunalno opremanje gradskog zemljišta („Službeni list CG – opštinski propisi“, broj 01/15), predvidjela da se naknada umanjuje za 15€ po 1m<sup>2</sup> ugrađene kamene fasade.

## **10. USLOVI ZA OGRAĐIVANJE URBANISTIČKE PARCELE**

Urbanističke parcele se mogu ograđivati pod sledećim uslovima, i to;

- Parcela se ograđuje zidanom ogradom do visine od 0.50m (računajući od kote trotoara) koja na sebi može da ima transparentnu ogradu do visine 1.40m (računajući od kote trotoara) ili živom ogradom do visine 1.40m;
- Ograda se postavlja na regulacionu liniju i to tako da ograda, stubovi ograde i kapije budu na parceli koja se ograđuje;
- Ograda se postavlja po graničnoj liniji parcele i to uz saglasnost susjeda;
- Zelene-žive ograde na dijelu susjednih parcela sade se po graničnoj liniji parcele, a zidane i transparentne ograde postavljaju se prema katastarskom operatu, i to tako da stubovi ograde budu na zemljištu vlasnika parcele koji postavlja ogradu;
- Ograde parcela na uglu ne mogu biti više od 0.50m računajući od kote trotoara, zbog zaštite vizuelne preglednosti raskrsnice;
- Kapije na uličnoj ogradi ne mogu se otvarati izvan regulacione linije;
- Zatečene ograde koje odstupaju od navedenih pravila moraju se porušiti u cilju zaštite opšteg interesa (bezbednost, estetski izgled i slično).

## **11. USLOVI ZA PEJZAŽNO OBLIKOVANJE URBANISTIČKE PARCELE**

Opšte smjernice za uređenje zelenih površina:

1. usklađivanje kompozicionog rješenja zelenila sa namjenom zelenih površina
2. maksimalno očuvanje i uklapanje postojećeg vitalnog zelenila u nova urbanistička rješenja
3. upotreba biljnih vrsta otpornih na ekološke uslove sredine i u skladu sa kompozicionim i funkcionalnim zahtjevima.

## **12. USLOVI ZA IZGRADNJU / POSTAVLJANJE / RUŠENJE POMOĆNIH OBJEKATA**

U skladu sa članom 223 važećeg zakona, propisi jedinice lokalne samouprave, kojima se uređuju pomoćni objekti, primjenjivaće se do donošenja Plana generalne regulacije Crne Gore.

Postupak pribavljanja odobrenja za postavljanje ili građenje pomoćnih objekata uređen je Odlukom o postavljanju, odnosno građenju i uklanjanju pomoćnih objekata („Službeni list CG – opštinski propisi“ br. 21/14 od 18.07.2014. godine). Shodno članu 2. Odluke, pomoćni objekti svrstavaju se u tri tipa:

Tip 1: pomoćni objekti koji čine funkcionalnu i ekonomsku cjelinu sa objektom čijem korišćenju služi pomoćni objekat, kao što su: podzemne i nadzemne garaže, ostave, magacini, drvarnice, ljetnje

kuhinje, portirnice, objekti za radnike obezbjeđenja i slično.

Tip 2: pomoćni objekti infrastrukture kao što su: septičke bio-jame, bunari, cisterne za vodu, rezervoari, bistjerne, šahtovi, kotlarnice, uređaji za grijanje i hlađenje, plinski sistemi, solarni sistemi i slično.

Tip 3: pomoćni objekti uređenja terena kao što su: ograde, potporni zidovi, bazeni, fontane, nadstrešnice, pergole, manji sportski tereni, dječja igrališta i slično.

### 13. USLOVI I MJERE ZA ZAŠTITU ŽIVOTNE SREDINE

U skladu sa članom 40. Zakona o zaštiti prirode („Službeni list CG“ br.54/16), za izgradnju / rekonstrukciju objekta koji se nalazi u zaštićenom području prirode, a koji ne podliježe procjeni uticaja na životnu sredinu u skladu sa posebnim propisima, ocijeni prihvatljivosti, koje nisu utvrđene planom upravljanja, potrebno je od Agencije za zaštitu prirode pribavit dozvolu.

Za turističke objekte površine veće od 1000m<sup>2</sup>, stambeno-poslovne objekte koji imaju više od 1000m<sup>2</sup> poslovnog prostora i garaže sa više od 200 parking mesta, shodno Zakonu o procjeni uticaja na životnu sredinu („Službeni list CG“ br. 75/18 i ) i Uredbi o projektima za koje se vrši procjena uticaja na životnu sredinu („Službeni list RCG“ br. 20/07 i „Službeni list CG“ broj 47/13, 53/14 i 37/18), neophodna je izrada Elaborata o proceni uticaja na životnu sredinu.

Za objekte za koje nije propisana obaveza izrade procjene uticaja na životnu sredinu, potrebno je u projektnoj dokumentaciji predvideti mere zaštite od buke u skladu sa članom 19. Zakona o zaštiti od buke u životnoj sredini („Službeni list CG“ br. 28/11) i Pravilniku o zvučnoj zaštiti zgrada („Službeni list CG“ br. 50/16).

Na području LSL-a nalazi se jedan broj pojedinačnih primjeraka i niz grupa maslina. Masline i maslinjaci su zaštićeni Zakonom o maslinarstvu i maslinovom ulju („Službeni list CG“, 45/14 i 39/16). Maslinjaci, kao najvažniji i ambijentalno najdragocjeniji dio potkunjica (tradicionalne seoske bašte), čuvaju se u postojećoj formi, sa izvornim suvomeđama i terasama. Nije dozvoljena izgradnja staza ili betoniranje ovih površina. Suvomeđe, suhozidi, podzidi i terase se ne smiju rušiti. Dozvoljena je njihova rekonstrukcija isključivo tradicionalnim načinom zidanja (u suvo).

Obavezno je da se sve masline sačuvaju, a da se pojedina stabla maslina i drugi vrijedni primjerci zelenila, ukoliko je to zaista neophodno, presade na novu poziciju u okviru iste urbanističke parcele uz neophodno pribavljanje odobrenja. Odobrenje za presađivanje maslina u maslinjaku izdaje organ lokalne uprave nadležan za poslove poljoprivrede – Sekretarijat za privredu opštine Budva, u roku od 30 dana od dana podnošenja zahtjeva za presađivanje. **Sjećenje i presađivanje maslina starih preko 100 godina je zabranjeno na osnovu člana 15. Zakona o maslinarstvu i maslinovom ulju** („Službeni list CG“, 45/14 i 39/16).

Kada su u pitanju zaštićene biljne i životinjske vrste postupati u skladu sa Rješenjem o stavljanju pod zaštitu rijetkih, prorijeđenih, endemičnih i ugroženih biljnih i životinjskih vrsta („Službeni list SRCG“, 36/82) i Rješenjem o stavljanju pod zaštitu pojedinih biljnih i životinjskih vrsta („Službeni list RCG“ broj 76/06). Rješenje je dostupno na sajtu Agencije za zaštitu životne sredine: [www.epa.org.me](http://www.epa.org.me)

Ukoliko sa prilikom iskopa terena za izgradnju saobraćajnica i objekata naiđe na eventualne paleontološke ili mineraloške nalaze, koji predstavljaju geonasljeđe, obavezno je prekinuti radove, obavjestiti Agenciju, kako bi njihovi stručnjaci prikupili nalaze, odnosno izvršili neophodna istraživanja.



#### **14. USLOVI I MJERE ZAŠTITE NEPOKRETNIH OBJEKATA UPISANIH U REGISTAR KULTURNIH DOBARA CRNE GORE I NJIHOVE ZAŠTIĆENE OKOLINE**

U okviru plana, odnosno predmetne lokacije, nema objekata koji su u popisu registrovanih spomenika kulture.

#### **15. POTREBA IZRADE URBANISTIČKOG PROJEKTA**

Za naselja i dijelove naselja koji predstavljaju nepokretna kulturna dobra od međunarodnog i nacionalnog značaja je obavezno donošenje urbanističkog projekta, što nije slučaj u ovom predmetu.

#### **16. USLOVI ZA PRIKLJUČENJE OBJEKATA NA INFRASTRUKTURU I POSEBNI TEHNIČKI USLOVI**

Prikazani su na izvodu iz LSL-a: karta vodovoda i kanalizacije, karta elektroenergetske mreže i postrojenja i karta telekomunikacija. Detaljnije tehničke uslove za priključenje ovaj Sekretarijat, po službenoj dužnosti, pribavlja za investitora.

Prilikom projektovanja, obaveza Projektanta je da poštuje tehničke preporuke EPCG koje su dostupne na sajtu [www.epcg.me](http://www.epcg.me).

Prilikom izrade tehničke dokumentacije elektronske komunikac. infrastrukt. poštovati:

- Zakon o elektronskim komunikacijama („Sl. list CG“ br. 40/13)
- Pravilnik o širini zaštitnih zona i vrsti radio koridora u kojima nije dopušteno planiranje i gradnja drugih objekata („Sl. list CG“ broj 33/14)
- Pravilnik o tehničkim i drugim uslovima za priključenje, izgradnju i korišćenje elektronske komunikacione mreže, elektronske komunikacione infrastrukture i povezane opreme („Sl. list CG“ br. 59/15)
- Pravilnik o zajedničkom korišćenju elektronske komunikacione infrastrukture i povezane opreme („Sl. list CG“ broj 52/14).

Takođe koristiti sledeće:

- sajt na kome se nalaze relevantni propisi u skladu sa kojim se obavlja izrada tehničke dokumentacije [www.ekip.me/regulativa/](http://www.ekip.me/regulativa/);
- sajt na kome Agencija objavljuje podatke o postojećem stanju elektronske komunikacione infrastrukture <http://ekinfrastuktura.ekip.me/ekip.me> kao i adresu web portala <http://ekinfrastuktura.ekip.me/ekip/login.jsp> preko koga sve zainteresovane strane od Agencije za telekomunikacije i poštansku djelatnost mogu da zatraže otvaranje korisničkog naloga, kako bi pristupili georeferenciranoj bazi podataka elektronske komunikacione infrastrukture.

Vodovodne i kanalizacione, elektro i tk instalacije u objektu i izvan njega projektovati u skladu sa važećim propisima i standardima, a priključenje objekta na naseljske infrastrukturne sisteme projektovati prema uslovima dobijenim od nadležnih javnih preduzeća i tretirati ih kroz idejna rješenja urbanističke parcele.

U slučaju kada je za predmetnu parcelu planom predviđen prilaz sa magistralnog puta, ovaj Sekretarijat po službenoj dužnosti, za investitora traži i tehničke uslove od Uprave za saobraćaj, shodno članu 16. Zakona o putevima (“Službeni list RCG” broj 82/20).

U slučaju kada se u okviru predmetne urbanističke parcele nalazi zaštitni pojas ili cjevovod regionalnog vodovoda, ovaj Sekretarijat po službenoj dužnosti, za investitora traži i tehničke uslove od Regionalnog

vodovoda Crnogorsko primorje. Na osnovu člana 32 Pravilnika o određivanju i održavanju zona i pojaseva sanitarne zaštite i ograničenjima u tim zonama ("Službeni list CG" br. 66/09), pojas sanitarne zaštite određuje se oko glavnih cjevovoda i u zavisnosti od konfiguracije terena iznosi 2,0m od osovine cjevovoda sa obje strane. U pojasu zaštite nije dozvoljena izgradnja objekata, postavljanje uređaja i vršenje radnji koje na bilo koji način mogu zagaditi vodu ili ugroziti stabilnost cjevovoda.

Sastavni dio ovih urbanističko tehničkih uslova su posebni uslovi za izradu projektne dokumentacije izdati od strane nadležnih službi – DOO Vodovod i kanalizacija Budve.

## **17. USLOVI ZA OBJEKTE KOJI MOGU DA UTIČU NA PROMJENE U VODNOM REŽIMU**

Investitor je dužan da radi izrade tehničke dokumentacije za izgradnju novog ili rekonstrukciju postojećeg objekta I izvođenje geoloških istraživanja I drugih radnji koje mogu trajno, povremeno ili privremeno uticati na promjene u vodnom režimu pribaviti vodne uslove , u skladu sa članom 114 Zakona o vodama ("Službeni list RCG" broj 27/07, "Službeni list CG" broj 73/10, 32/11, 47/11, 48/15, 02/17, 80/17 i 84/18). Pribavljanje vodnih uslova nije potrebno za korišćenje vode koja ne prelazi obim opšte upotrebe vode i u slučaju kada novi ili rekonstruisani stambeni objekat ili manji poslovni i drugi objekat (koji se gradi u skladu sa odgovarajućim prostornim planskim dokumentom) koji se priključuje na Javni vodovod i kanalizaciju, a vodu za potrebe objekta koristi samo za piće I sanitarne potrebe.

## **18. USLOVI ZA OBJEKTE KOJI MOGU DA UTIČU NA BEZBJEDNOST VAZDUŠNOG SAOBRAĆAJA**

U okviru LSL-a ne postoji zona ograničenja prepreka aerodroma. Za privremene ili stalne objekte ili djelove objekta, van zone ograničenja prepreka aerodroma, čija je visina veća od 45m, potrebno je od Agencije za civilno vazduhoplovstvo Crne Gore dobiti saglasnost za izgradnju i postavljanje, kao i uslove za označavanje i održavanje. (Sigurnosni nalog broj 2016/001 rev 00, datum stupanja na snagu 01.08.2016.godine).

## **19. SAOBRAĆAJNI USLOVI**

Uslovi priključenja na kolsku saobraćajnicu prikazani su na izvodu iz DUP-a: karta saobraćaja.

Urbanistička parcela mora imati obezbjeđen kolski pristup sa gradske saobraćajnice ili javnog puta. Izuzetno, u starim gradskim jezgrima u kojima ne postoji mogućnost obezbjeđivanja kolskog pristupa, urbanističkoj parcel se može obezbjeđiti samo pješački pristup sa gradske saobraćajnice ili javnog puta (član 51 Zakona o planiranju prostora i izgradnji objekata).

Parkiranje ili garažiranje motornih vozila se obezbjeđuje na parceli, izvan javnih površina, prema sledećim kriterijumima:

<b>Funkcija</b>	<b>Broj vozila</b>
Stanovanje	1,5 mjesta/1 stambenoj jedinici ili turističkom apartmanu
Ugostiteljstvo i turizam	5 mjesta / 100 m2 površine
Poslovni objekti	1 mjesto / 60-90 m2 površine

Ukoliko stambena jedinica ili turistički apartman ima BRGP veću od 100m<sup>2</sup>, na svakih 50m<sup>2</sup> broj parking mjesta se povećava za 0,5.

Površina garaže u okviru suterenske etaže stambenih ili komercijalnih objekata, ne uračunava se pri utvrđivanju indeksa ili stepena izgrađenosti, odnosno stepena iskorišćenosti građevinske parcele.

## **20. USLOVI ZA NESMETANO KRETANJE INVALIDNIH LICA**

Obezbjediti nesmetani pristup, kretanje, boravak i rad lica smanjene pokretljivosti, shodno Pravilniku o bližim uslovima i načinu prilagođavanja objekata za pristup i kretanje lica smanjene pokretljivosti i lica sa invaliditetom („Službeni list Crne Gore“ br. 48/13 i 44/15).

Obavezna primjena elemenata pristupačnosti, propisana članom 46. Pravilnika, predviđa: za stambene objekte je iz člana 17, 18, 23 i 40, a za stambeno-poslovne iz člana 17, 18 i 23 plus dio objekta poslovne namjene mora sadržati elemente pristupačnosti u zavisnosti od namjene poslovnog prostora.

## **21. USLOVI ZA RACIONALNO KORIŠĆENJE ENERGIJE**

Shodno Zakonu o energetskej efikasnosti („Službeni list CG“ broj 29/10 i 40/11) i Pravilniku o minimalnim zahtjevima energetske efikasnosti zgrada („Službeni list CG“ broj 75/15) projektovanjem i izgradnjom objekata treba postići smanjenje gubitaka toplote iz objekata, poboljšanje toplotne izolacije spoljnih elemenata, povećanje toplotne efikasnosti pravilnom orijentacijom objekata i korišćenjem sunčeve energije, korišćenje obnovljivih izvora energije, te povećanje energetske efikasnosti sisteme grejanja.

Sadržaj Elaborata energetske efikasnosti objekta propisan je Pravilnikom o sadržaju elaborata energetske efikasnosti zgrada („Službeni list CG“ broj 47/13).

Analizirati lokaciju, orijentaciju i oblik kuće. Primjeniti visok nivo toplotne izolacije kompletnog spoljnog omotača objekta i izbjegavati toplotne mostove. U cilju racionalnog korišćenja energije treba iskoristiti sve mogućnosti smanjenja korišćenja energije u objektima. Pri izgradnji objekata koristiti savremene termoizolacione materijale, kako bi se smanjila potrošnja toplotne energije.

Iskoristiti toplotne dobitke od sunca i zaštititi se od pretjeranog osunčanja. Koristiti održive sisteme protiv pretjerane insolacije – zasjena škurama, pergolama, zelenilom i slično, kako bi se smanjila potrošnja energije za vještačku klimatizaciju. Drvoredima i gustim zasadima smanjiti uticaj vjetrova i obezbjediti neophodnu zasjenu u letnjim mjesecima. Nisko energetske tehnologije za grijanje i hlađenje se trebaju koristiti gdje god je to moguće. Pri proračunu koeficijenta prolaza toplote objekata uzeti vrijednosti za 30-25% niže od maksimalno dozvoljenih vrijednosti dozvoljenih za ovu klimatsku zonu.

Sunčani kolektori treba da budu skladno oblikovani i ukomponovani na najmanje uočljivim mjestima na objektu. Koristiti održive sisteme protiv prekomjerne insolacije (zasjenu škurama, građevinskim elementima, zelenilom i slično) kako bi se smanjila potrošnja energije za vještačku klimatizaciju. Održivost fotovoltacionih ćelija treba ispitati u svrhu snabdevanja niskonaponskom strujom za rasvjetu naselja, kao i druge mogućnosti, poput punjenja električnih vozila.

U cilju stimulanja izgradnje energetski efikasnih objekata koji koriste solarnu energiju, Opština Budva je, Odlukom o naknadi za komunalno opremanje gradskog zemljišta („Službeni list CG – opštinski propisi“, broj 01/15), predvidjela da se naknada umanjuje za 200€ po 1m<sup>2</sup> ugrađenog solarnog kolektora – panela.

Neposredna blizina mora uslovljava relativno mala godišnja kolebanja temperature vazduha – godišnja temperaturna amplituda iznosi 16,4°C. Ipak ističe se visoka temperatura ljetnjih mjeseci u toku kojih se javlja prosječno 25 dana sa žegom (30°C i više). Za potrebe proračuna koristiti podatke Hidrometeorološkog zavoda o klimatskim i hidrološkim karakteristikama zone u kojoj se nalazi predmetna lokacija.

## 22. USLOVI ZA ODVOŽENJE ČVRSTOG OTPADA

**Mjesta za postavljanje kontejnera za smeće predvideti na urbanističkoj parceli.** Nije dozvoljeno postavljanje kontejnera na površinama namijenjenim za parkiranje vozila. Mjesta u objektu ili niše za postavljanje kontejnera za smeće kao i njihov potreban broj predvidjeti u saradnji sa nadležnim komunalnim preduzećem, a imajući u vidu produkciju čvrstog komunalnog otpada. Pri tome voditi računa o porastu broja korisnika prostora tokom ljetnjih mjeseci, pa stoga broj kontejnera i periodiku njihovog pražnjenja prilagoditi količini smeća. Poštujući prethodne uslove mjesta za postavljanje kontejnera za smeće trebaju biti što bliže javnim saobraćajnicama uz minimalnu denivelaciju (bez ivičnjaka) u odnosu na saobraćajnicu, sa padom od 5 % prema saobraćajnici. Niše za postavljanje kontejnera za smeće moguće je sa tri strane vizuelno izolovati zelenilom ili zidanim ogradama čija visina ne može biti veća od 1,50 m.

## 23. MOGUĆNOST FAZNE IZGRADNJE

### **Za objekat:**

Na osnovu Zakona o planiranju prostora i izgradnji objekata i člana 76 kroz izradu idejnog rješenja može se odrediti faznost gradnje (tehničko-tehnološka i funkcionalna cjelina) objekata. Dozvoljena je fazna izgradnja, tako da konačno izgrađeni objekat ne prelazi maksimalne propisane površine pod objektom i spratnost, a ove vrijednosti mogu biti i manje.

### **Za urbanističku parcelu ili više urbanističkih parcela:**

Na osnovu UT uslova, kod urbanističkih parcela na kojima je planom predviđena izgradnja više objekata, potrebno je uraditi revidovano idejno rješenje kompletne urbanističke parcele ili više susjednih urbanističkih parcela (čl. 76 važećeg Zakona), Idejnim rješenjem se utvrđuje generalna koncepcija za izgradnju objekata, a naročito: uklapanje objekta u prostor, položaj objekta u okviru lokacije i prema susjednim objektima.

### **Za građenje na dijelu urbanističke parcele:**

Članom 237 važećeg zakona je predviđeno da se do donošenja Plana generalne regulacije Crne Gore može graditi na dijelu urbanističke parcele, ako nedostajući dio urbanističke parcele ne utiče na funkcionalnost i pristup objektu i uz uslov da se urbanistički parametri za cijelu urbanističku parcelu umanje za nedostajući dio.

Kroz izradu idejnog rješenja provjeriti, da li predmetna izgradnja na dijelu urbanističke parcele, na bilo koji način ugrožava valorizaciju preostalog dijela urbanističke parcele.

## 24. LOKACIJA u odnosu na PPPNOP

Planom višeg reda, PPPNOP Poglavlje 36.Pravila za sprovođenje plana tačka 3. i 8. (strana 297) istovremeno je propisano:

- **3. Područje opština** se uređuje prema važećoj planskoj dokumentaciji nižeg reda do donošenja Plana generalne regulacije, ali na način da se poštuju odredbe i smjernice ovog Plana u smislu poštovanja koridora infrastrukture i mjera zaštite zaštićenih prirodnih i kulturnih dobara.”
- **8. Važeća planska dokumentacija nižeg reda**, a koja nije u skladu sa pravilima ovog Plana, primjenjivaće se do izrade Plana generalne regulacije, a daje se mogućnost i njene izmjene i dopune, odnosno stavljanja van snage i izrade novog plana, prema Odluci nadležnog organa.

Preklapanjem geodetske podloge sa infrastrukturnim koridorima, zaštićenim prirodnim i kulturnim dobrima iz obuhvata PPPNOP, konstatovano je da se predmetna kat.parcela ne nalazi u trasama koridora infrastrukture i na zonama zaštićenih prirodnih i kulturnih dobara u obuhvatu PPPNOP.

## 25. NAPOMENA

Tekstualni i grafički dio predmetnih planova, kojim su propisani način izgradnje objekata, uslovi za priključenje na infrastrukturu i uslovi za uređenje urbanističke parcele, sastavni su dio urbanističko-tehničkih uslova i dostupni su na sajtu

[www.planovidozvole.mrt.gov.me/LAMP/PlanningDocument?m=BD](http://www.planovidozvole.mrt.gov.me/LAMP/PlanningDocument?m=BD) i  
[www.budva.me](http://www.budva.me)

Investitor može graditi objekat na osnovu prijave, kod nadležne Urbanističko-građevinske inspekcije i sledeće dokumentacije propisane članom 91 važećeg zakona:

- Saglasnost glavnog gradskog arhitekta na idejno rešenje
- Ovjerenog glavnog projekta
- Izveštaja o pozitivnoj reviziji glavnog projekta
- Dokaza o osiguranju od odgovornosti projektanta koji je izradio odnosno revidenta koji je revidovao glavni projekat u skladu sa Zakonom o planiranju prostora i izgradnji objekata i Uredbi o minimalnoj sumi osiguranja od profesionalne odgovornosti u oblasti izgradnje objekata (Sl. list CG broj 68/17)
- Ugovora o angažovanju izvođača radova
- Ugovora o angažovanju stručnog nadzora
- Dokaza o pravu svojine na zemljištu, odnosno drugom pravu na građenje na zemljištu ili dokaz o pravu svojine na objektu, odnosno drugom pravu na građenje, ako se radi o rekonstrukciji objekta

Sadržaj idejnog rešenja definisan je Stručnim uputsvom Ministarstava održivog razvoja i turizma, broj 101-26/99 od 14.03.2018.godine. Način podnošenja zahtjeva glavnom državnom arhitekti, za davanje saglasnosti na idejno rešenje preciziran je Obavještenjem MORT-a od 21.12.2017.godine.

Idejno odnosno glavni projekat, mora biti urađen u skladu sa članom 7 Pravilnika o načinu izrade i sadržini tehničke dokumentacije ("Službeni list CG" broj 44/18 i 43/19) u elektronskoj formi plus 1 primjerak u analognoj formi za potrebe izvođenja radova na gradilištu.

Shodno Članu 74, stav 5 i 8 Zakona o planiranju prostora i izgradnji objekata ("Službeni list CG" broj 64/17, 44/18, 63/18, 11/19, 82/20, 86/22 i 04/23), u slučaju da organ za izdavanje posebnih tehničkih uslova ne odgovori na službeni zahtjev ovog Sekretarijata u roku od 15 dana od dana prijema zahtjeva, smatraće se da je saglasan sa urbanističko-tehničkim uslovima utvrđenim na osnovu planskog dokumenta.

## 26. PRILOZI

Kopije grafičkog i tekstualnog dijela predmetnih planova,  
List nepokretnosti, Kopija katastarskog plana,  
Tehnički uslovi DOO Vodovod i Kanalizacija Budva

Samostalna savjetnica I za urbanizam  
Maja Kišma, dipl.ing.arh.



Dostavljeno: Podnosiocu zahtjeva, Urbanističko-građevinskoj inspekciji i.a.a

CRNA GORA

UPRAVA ZA KATASTAR I DRŽAVNU IMOVINU

PODRUČNA JEDINICA: BUDVA

Broj: 917-104-DJ-416/23

Datum: 04.04.2023.



Katastarska opština: PETROVAC

Broj lista nepokretnosti:

Broj plana: 9

Parcela: 990/1

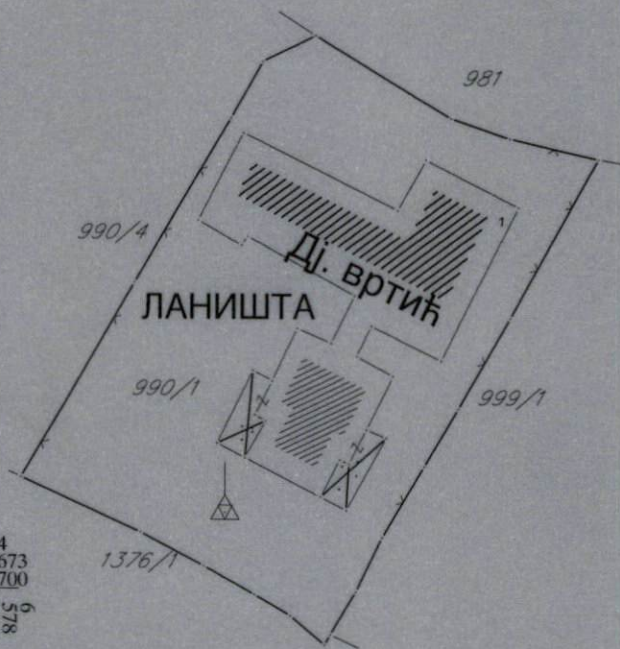
# KOPIJA PLANA

Razmjera 1:1000



4  
673  
800  
6  
578  
700

4  
673  
800  
6  
578  
700



4  
673  
700  
6  
578  
600

4  
673  
700  
6  
578  
700

IZVOD IZ DIGITALNOG PLANA

Obradio:

*R. Radošević*



Ovjerava  
Službeno lice:



3600000322



104-919-5027/2023

**UPRAVA ZA KATASTAR  
I DRŽAVNU IMOVINU****CRNA GORA****PODRUČNA JEDINICA  
BUDVA**

Broj: 104-919-5027/2023

Datum: 22.03.2023.

KO: PETROVAC

Na osnovu člana 173 Zakona o državnom premjeru i katastru nepokretnosti ("Sl. list RCG" br. 29/07, "Sl. list CG" br. 73/10, 032/11, 040/11, 043/15, 037/17 i 17/18), postupajući po zahtjevu OPŠTINA BUDVA SEKRETARIJAT ZA URBANIZAM I ODRŽIVI RAZVOJ, , za potrebe UTU izdaje se

**LIST NEPOKRETNOSTI 468 - PREPIS**

Podaci o parcelama									
Broj	Podbroj	Broj zgrade	Plan Skica	Datum upisa	Potes ili ulica i kućni broj	Način korišćenja Osnov sticanja	Bon. klasa	Površina m <sup>2</sup>	Prihod
990	1		9 2	20/12/2017	PETROVAC	Livada 1. klase PRAVNI PROPIS		2423	18.17
990	1	1	9 2		PETROVAC	Dječiji vrtić PRAVNI PROPIS		1052	0.00
								3475	18.17

Podaci o vlasniku ili nosiocu				
Matični broj - ID broj	Naziv nosioca prava - adresa i mjesto		Prava	Obim prava
6036000005950	CRNA GORA		Svojina	1/1
0000002020149	J.P.U. 'LJUBICAV. JOVANOVIĆ-MAŠE' BUDVA BUDVA Budva		Upravljanje	1/1
6036000006814	VLADA CRNE GORE Subjekt Raspolaganja PODGORICA PODGORICA Podgorica		Raspolaganje	1/1

Podaci o objektima i posebnim djelovima						
Broj	Podbroj	Broj zgrade	Način korišćenja Osnov sticanja Sobnost	PD Godina izgradnje	Spratnost/ Sprat Površina	Prava Vlasnik ili nosilac prava Adresa, Mjesto
990	1	1	Dječiji vrtić ODLUKA DRŽAVNOG ORGANA	980	P 1052	Svojina CRNA GORA 1/1 6036000005950  Upravljanje J.P.U. 'LJUBICAV. JOVANOVIĆ- MAŠE' BUDVA BUDVA Budva 1/1 0000002020149  Raspolaganje VLADA CRNE GORE Subjekt Raspolaganja PODGORICA PODGORICA Podgorica 1/1 6036000006814

**Ne postoje tereti i ograničenja.**

Naplata takse je oslobođena na osnovu člana 17 Zakona o administrativnim taksama ("Sl.list CG, br. 18/19). Naplata naknade oslobođena je na osnovu člana 174 Zakona o državnom premjeru i katastru nepokretnosti ("Sl. list RCG" br. 29/07, "Sl. list CG" br. 73/10, 032/11, 040/11, 043/15, 037/17 i 17/18).



Ovlašćeno lice:

SONJA TOMAŠEVIĆ







# LEGENDA



GRANICA DETALJNOG URBANISTIČKOG PLANA

## SAOBRAĆAJNE POVRŠINE



POSTOJEĆE SAOBRAĆAJNE POVRŠINE



SAOBRAĆAJNE POVRŠINE PREDVIĐENE ZA REKONSTRUKCIJU



PLANIRANE SAOBRAĆAJNE POVRŠINE

P

PARKING

Pbus

PARKING ZA TURISTIČKE AUTOBUSE

TAXI

TAXI STANICA

AS

AUTOBUSKO STAJALIŠTE

V

VIDIKOVAC

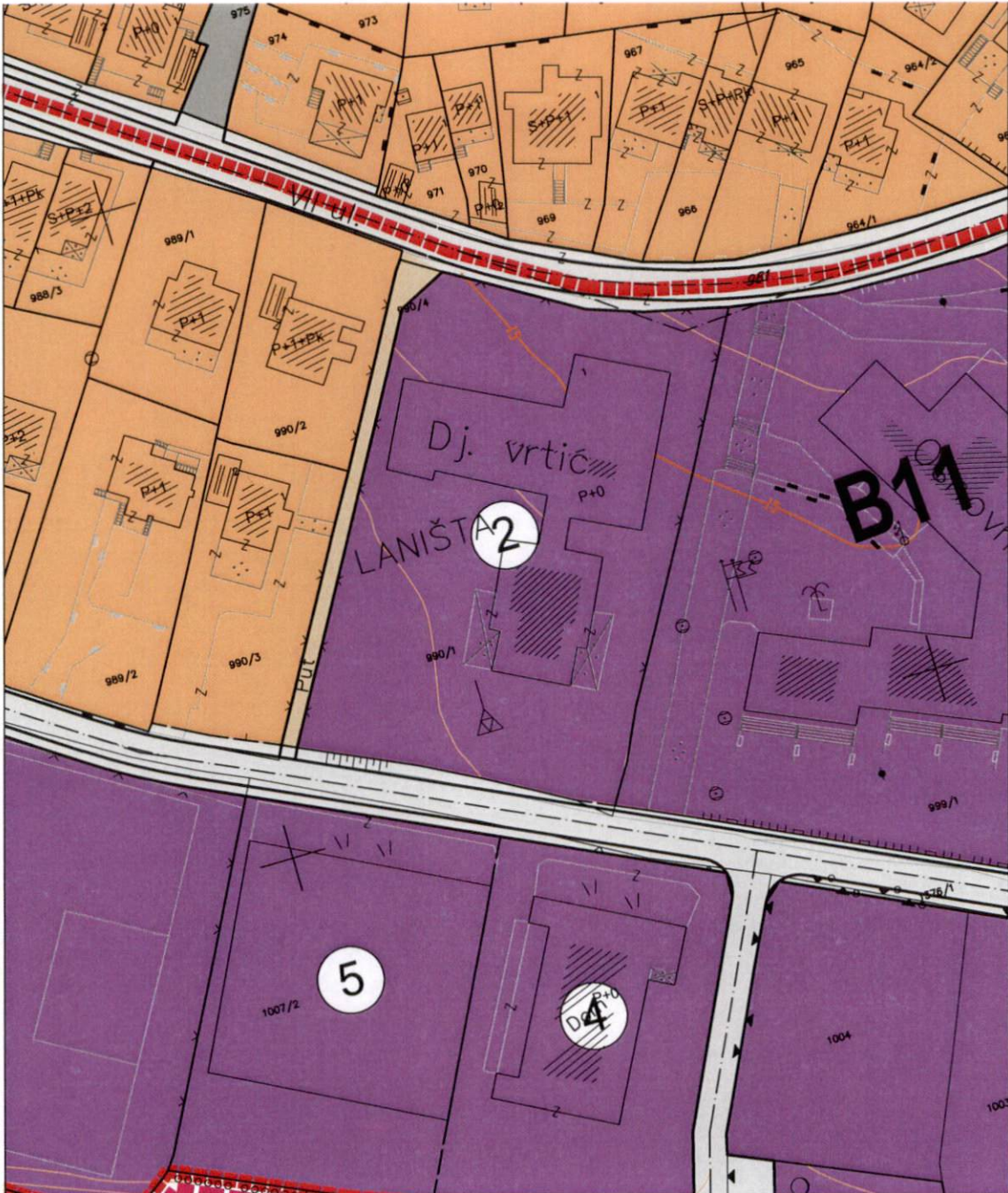


VODOTOK



TRASA ZACEVLJENOG VODOTOKA





**IZVOD IZ DUP-a "PETROVAC ŠIRA ZONA"**

(Službeni list CG - opštinski propisi br. 24/08)

**05 Detaljna namjena površina sa podjelom na blokove**  
R 1:1000

Samostalna savjetnica I za urbanizam  
arh. Maja Tišma, dipl.inž.



*Maja Tišma*  
Budva, 05.06.2023. god.

# LEGENDA

 GRANICA DETALJNOG URBANISTIČKOG PLANA

 GRANICA BLOKA

**B1 - B12** OZNAKA BLOKA

 NOVA MEDJNA LINIJA

 POSTOJEĆA MEDJNA LINIJA


 **STANOVANJE**

- ① MEŠOVITO STANOVANJE (STANOVANJE SA KOMERCIJALNIM I POSLOVNIM SADRŽAJIMA)
- ② REZIDENCIJALNO STANOVANJE

 LOKACIJA ZA IZGRADNJU POD POSEBNIM USLOVIMA U OKVIRU PARCELA MASLINJAKA

 **KOMERCIJALNI OBJEKTI I USLUGE**

- ① UGOSTITELJSTVO I TURIZAM
- ② TURISTIČKI OBJEKTI

 **JAVNI OBJEKTI I POVRŠINE**

- ① OBRAZOVANJE
- ② SOCIJALNA ZAŠTITA
- ③ ZDRAVSTVENA ZAŠTITA
- ④ DRŽAVNI ORGANI I UPRAVA
- ⑤ SPORT I REKREACIJA
- ⑥ KULTURA


 **POSEBNI OBJEKTI (verski objekti)**


 **KOMUNALNI OBJEKTI**


- ① GROBLJE
- ② VODOSNABDEVANJE

 **SAOBRAĆAJ I SAOBRAĆAJNE POVRŠINE**

- ① AUTOBUSKA STANICA SA PRATEĆIM SADRŽAJIMA
- ② GARAŽA

 KOLSKE ULICE

 KOLSKO-PEŠAČKE ULICE

 PEŠAČKE ULICE

**P** PARKING

**P-bus** PARKING ZA TURISTIČKE AUTOBUSE

**TAXI** TAKSI STANICA

**AS** AUTOBUSKO STAJALIŠTE

**V** VIDIKOVAC

**ZELENE POVRŠINE**

 MASLINJACI

 PARK ŠUMA

 SKVER

 ZASTITNO ZELENILO

 ŠUMA

 OBALA

 VODOTOK

 TRASA ZACEVLJENOG VODOTOKA



**IZVOD IZ DUP-a "PETROVAC ŠIRA ZONA"**  
 (Službeni list CG - opštinski propisi br. 24/08)

**06 Plan parcelacije**  
 R 1:1000

Samostalna savjetnica I za urbanizam  
 arh. Maja Tišma, dipl.inž.



Budva, 05.06.2023. god.

# LEGENDA

## GRANICE

 GRANICA DETALJNOG URBANISTIČKOG PLANA

 GRANICA BLOKA

## PARCELACIJA

 NOVA MEDJNA LINIJA

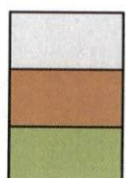
 POSTOJEĆA MEDJNA LINIJA

**1** BROJ URBANISTIČKE PARCELE

## SAOBRAĆAJ I SAOBRAĆAJNE POVRŠINE

**①** AUTOBUSKA STANICA

**②** GARAŽA

 KOLSKE ULICE  
KOLSKO-PEŠAČKE ULICE  
PEŠAČKE ULICE

**P** PARKING

**P-bus** PARKING ZA TURISTIČKE AUTOBUSE

**TAXI** TAKSI STANICA

**AS** AUTOBUSKO STAJALIŠTE

**V** VIDIKOVAC

 VODOTOK

 TRASA ZACEVLJENOG VODOTOKA





# LEGENDA

## GRANICE

 GRANICA DETALJNOG URBANISTIČKOG PLANA

 GRANICA BLOKA

**B1 - B12** OZNAKA BLOKA

## URBANISTIČKE PARCELE

 NOVA MEDJNA LINIJA

 POSTOJEĆA MEDJNA LINIJA

**1** BROJ URBANISTIČKE PARCELE

**R1** BROJ URBANISTIČKE PARCELE U MASLINJACIMA

 GRADJEVINSKA LINIJA

 POSTOJEĆA GRADJEVINSKA LINIJA

**GL=RL** GRADJEVINSKA LINIJA=REGULACIONA LINIJA

## STANOVANJE

① MEŠOVITO STANOVANJE (STANOVANJE SA KOMERCIJALNIM I POSLOVNIM SADRŽAJIMA)

② REZIDENCIJALNO STANOVANJE

 LOKACIJA ZA IZGRADNJU POD POSEBNIM USLOVIMA U OKVIRU PARCELA MASLINJAKA

## KOMERCIJALNI OBJEKTI I USLUGE

① UGOSTITELJSTVO I TURIZAM

② TURISTIČKI OBJEKTI

## JAVNI OBJEKTI I POVRŠINE

① OBRAZOVANJE

② SOCIJALNA ZAŠTITA

③ ZDRAVSTVENA ZAŠTITA

④ DRŽAVNI ORGANI I UPRAVA

⑤ SPORT I REKREACIJA

⑥ KULTURA

 POSEBNI OBJEKTI (vjerski objekti)

 KOMUNALNI OBJEKTI

① GROBLJE

② VODOSNABDEVANJE

 SAOBRAĆAJ I SAOBRAĆAJNE POVRŠINE

① AUTOBUSKA STANICA SA PRATEĆIM SADRŽAJIMA

② GARAŽA

 KOLSKE ULICE

 KOLSKO-PJEŠAČKE ULICE

 PJEŠAČKE ULICE

**P** PARKING

**P-bus** PARKING ZA TURISTIČKE AUTOBUSE


**TAXI** TAKSI STANICA

**AS** AUTOBUSKO STAJALIŠTE

**V** VIDIKOVAC

## ZELENE POVRŠINE

 MASLINJACI

 PARK ŠUMA

 SKVER

 ZAŠTITNO ZELENILLO

 ŠUMA

 OBALA

 VODOTOK

 TRASA ZACEVLJENOG VODOTOKA





**IZVOD IZ DUP-a "PETROVAC ŠIRA ZONA"**

(Službeni list CG - opštinski propisi br. 24/08)



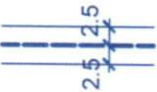






**08.1 Mreža i objekti komunalne infrastrukture - hidrotehnika**  
R 1:1000

Samostalna savjetnica I za urbanizam  
arh. Maja Tišma, dipl.inž.



Budva, 05.06.2023. god.
















# LEGENDA

-  GRANICA DETALJNOG URBANISTIČKOG PLANA
  
-  POSTOJECA VODOVODNA MREZA
-  PLANIRANI REGIONALNI VODOVOD SA ZAŠTITNIM POJASEM
-  NOVOPLANIRANA VODOVODNA MREZA
-  PROTIVPOZARNI HIDRANT
-  REZERVOAR ZA VODU
-  POSTOJECA KANALIZACIJA
-  CRPNA STANICA
-  NOVOPLANIRANA KANALIZACIJA


















# LEGENDA

	GRANICA DETALJNOG URBANISTIČKOG PLANA
	POSTOJECI DALEKOVOD 10kV
	POSTOJECI KABLOVSKI VOD 10kV
	POSTOJECA NISKONAPONSKA MREZA
	POSTOJECA TRAFOSTANICA 10/0.4kV
	POSTOJEC PAZVODNI PRIMAR
	POSTOJECA TRAFOSTANICA ZA IZMESTANJE
	POSTOJECA TRAFOSTANICA ZA ZAMENU SA MBTS 630kVA
	MESTO SECENJA POSTOJECEG KABLA 10kV U CILJU UVODJENJA U NOVU T.S.
	PLANIRANI KABL 35kV
	PLANIRANI KABL 10kV
	PLANIRANA T.S.
	PLANIRANI R.O.
	PLANIRANA MREZA 0.4 kV
	PLANIRANA JAVNA RASVETA

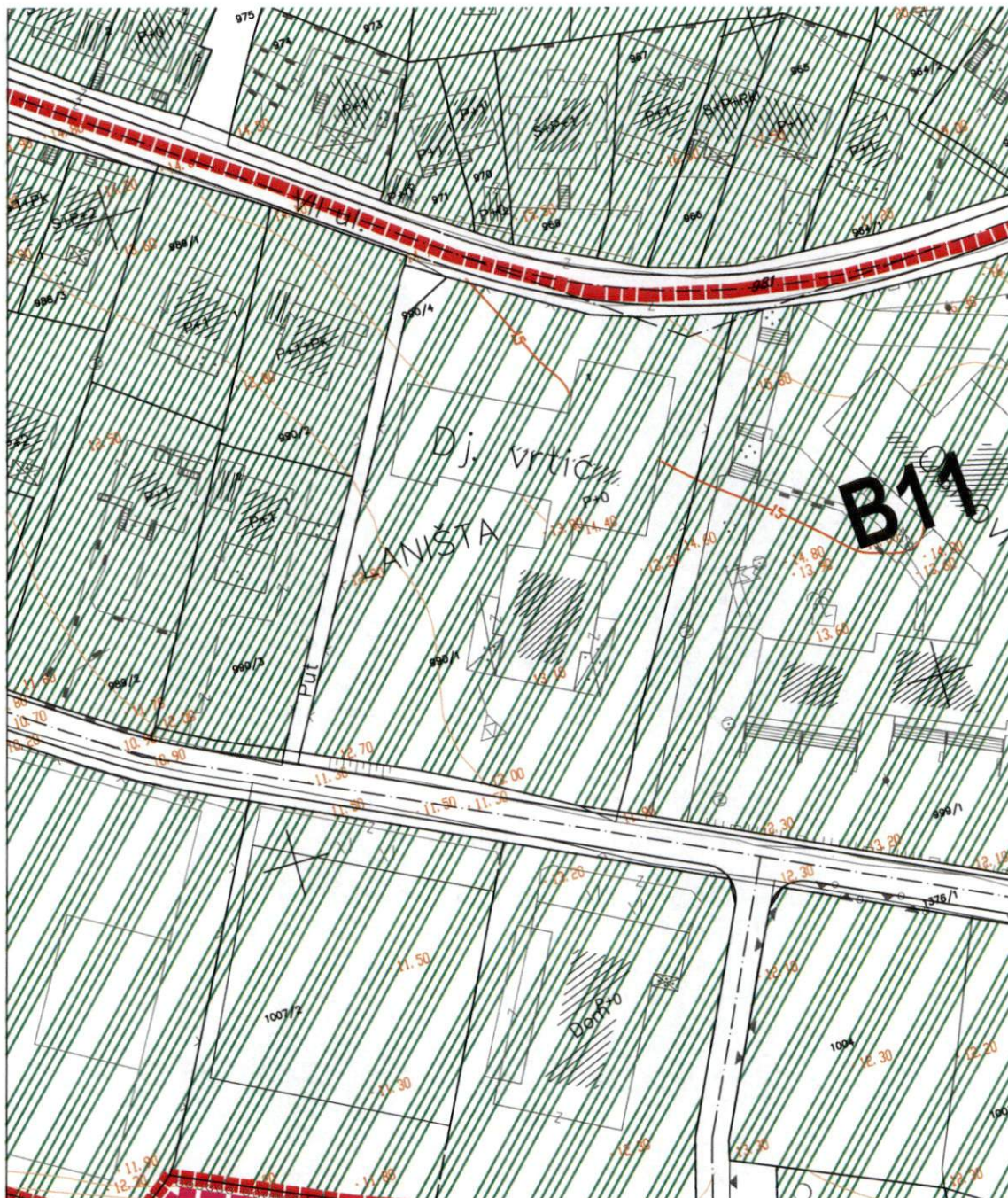




# LEGENDA

-  GRANICA DETALJNOG URBANISTIČKOG PLANA
  
-  POSTOJECA TT CENTRALA
-  POSTOJECA KABLOVSKA TT KANALIZACIJA
-  POSTOJEĆI KABLOVI POLOZENI U ROVU
-  KABLOVSKI RAZDELNIK
-  SPOLJASNI IZVOD
-  UNUTRASNJI IZVOD
  
-  NOVOPROJEKTOVANA TT KANALIZACIJA
-  PROSIRENJE POSTOJEĆE TT KANALIZACIJE
-  TRASA NOVOG PODZEMNOG TT KABLA
  
-  IZVODNI TT STUBIC (u ormanu)
-  SPOLJASNI TT IZVOD
-  UNUTRASNJI TT IZVOD





**IZVOD IZ DUP-a "PETROVAC ŠIRA ZONA"**

(Službeni list CG - opštinski propisi br. 24/08)

**10 Plan zelenila**

R 1:1000

Samostalna savjetnica I za urbanizam  
arh. Maja Tišma, dipl.inž.



Budva, 05.06.2023. god.

# LEGENDA

## GRANICE

 GRANICA DETALJNOG URBANISTIČKOG PLANA

 GRANICA BLOKA


**B1 - B12** OZNAKA BLOKA

## URBANISTIČKE PARCELE

 NOVA MEDJNA LINIJA


 POSTOJEĆA MEDJNA LINIJA

 ZELENILO UZ STANOVANJE

 ZELENILO UZ MEŠOVITO STANOVANJE  
(sa komercijalnim i poslovnim sadržajima)

 ZELENILO UZ REZIDENCIJALNO STANOVANJE

 ZELENILO UZ LOKACIJE ZA IZGRADNJU POD POSEBNIM USLOVIMA  
U OKVIRU PARCELA MASLINJAKA

 ZELENILO UZ KOMERCIJALNE OBJEKTE  
I USLUGE

 ZELENILO UZ JAVNE OBJEKTE

 ZELENILO UZ POSEBNE OBJEKTE

 ZELENILO UZ KOMUNALNE OBJEKTE

 MASLINJACI

 PARK ŠUMA

 SKVER

 ZAŠTITNO ZELENILO

 ŠUMA

 DRVORED





Urbanistička parcela		POSTOJEĆE STANJE						PLANIRANO STANJE																
22	BROJ urbanističke parcele	3.470	POVRŠINA urbanističke parcele (m <sup>2</sup> )	968	POVRŠINA pod objektima BGP (m <sup>2</sup> )	28	INDEKS ZAUZETOSTI (%) BGP / površina urb. parcele	968	UKUPNA POVRŠINA svih etaža objekata BRGP(m <sup>2</sup> )	0,28	INDEKS IZGRAĐENOSTI BRGP / površina urb. parcele	P+0	SPRATNOST	1041	Maksimalna POVRŠINA. pod objektima BGP (m <sup>2</sup> )	30	INDEKS ZAUZETOSTI (%) BGP / površina urb. parcele	2082	UKUPNA POVRŠINA svih etaža objekata BRGP(m <sup>2</sup> )	0,60	INDEKS IZGRAĐENOSTI BRGP / površina urb. parcele	2	Dozvoljeni BROJ ETAŽA (spratnost)	NAMENA social.zastita

BLOK BR. 11

PLANIRANO STANJE

**IZVOD IZ DUP-a "PETROVAC ŠIRA ZONA"**  
(Službeni list CG - opštinski propisi br. 24/08)  
**Tekstualni dio - tabela sa urbanističkim parametrima**

Samostalna savjetnica I za urbanizam  
arh. Maja Tišma, dipl.inž.

Budva, 05.06.2023. god.

