



CRNA GORA  
OPŠTINA BUDVA

**Sekretarijat za urbanizam i održivi razvoj**

Trg Sunca br. 3, 85310 Budva, Crna Gora, tel: +382 33 451 287, e-mail: urbanizam.bd@budva.me

Broj: 06-332/24-321/3  
Budva, 18.04.2024. godine

Sekretarijat za urbanizam i održivi razvoj Opštine Budva, rješavajući po zahtjevu BENEVALENSKAIA KSENIIA (punomoćnik za „Grenville“ – Sveti Stefan) na osnovu člana 74 Zakona o planiranju prostora i izgradnji objekata („Službeni list CG“, br. 64/17, 44/18, 63/18, 11/19, 82/20, 86/22 i 04/23), Uredbe o povjeravanju dijela poslova Ministarstva prostornog planiranja, urbanizma i državne imovine („Službeni list CG“ br. 12/24), Pravilnika o obrascu za izdavanje urbanističko tehničkih uslova („Službeni list CG“ br. 70/17), Prostornog plana posebne namjene za obalno područje („Službeni list CG“ br. 56/18) i LSL „TUDOROVIĆI“ („Službeni list CG“- opštinski propisi br. 11/09), evidentiranog u Centralnom registru planske dokumentacije, izdaje:

**URBANISTIČKO-TEHNIČKE USLOVE**  
za izradu tehničke dokumentacije za  
**izgradnju 2 objekta**

**1. URBANISTIČKA PARCELA**

**Urbanistička parcela broj: T3** koju čini

**Katastarska parcela broj 2269/1 KO Tudorovići**

U tabelarnom pregledu urbanističkih parametara navedeno je da UP T3 čine kat. parcele broj 2267 i 2268 KO Tudorovići. Preklapanjem kopije katastarskog plana i karte parcelacije konstatovano je da je u periodu nakon pribavljanja geodetske podloge za izradu LSL-a došlo do promjene katastarskih podataka, pa predmetnu urbanističku parcelu čini kat. parcela broj 2269/1 KO Tudorovići.

Tačni podaci o katastarskim parcelama koje čine predmetnu urbanističku parcelu utvrdiće se kroz izradu Elaborata parcelacije po planskom dokumentu. Elaborat izrađuje ovlašćena geodetska organizacija i isti mora biti ovjeren od strane Uprave za nekretnine - PJ Budva.

**2. POSTOJEĆE STANJE NA URBANISTIČKOJ / KATASTARSKOJ PARCELI**

U listu nepokretnosti broj 369 za KO Tudorovići, od 09.04.2024. godine, na **katastarskoj parceli broj 2269/1** upisana je livada 6. klase površine 520m<sup>2</sup> i pašnjak 3. klase površine 769m<sup>2</sup>. Na kat. parceli nema upisanih objekata. Na kat. parceli nema upisanih tereta i ograničenja, a kao vlasnik upisan je „Greenville“ doo.

### 3. PLANIRANA NAMJENA OBJEKTA

#### SMG - stanovanje manje gustine

Stambena jedinica je stan ili turistički apartman. (tekstualni dio LSL-a, strana 19)

Stanovanje manje gustine u zoni nove izgradnje sa višeporodičnim stanovanjem podrazumijeva broj stanova u objektu od 4 do 6, pri čemu se i turistički apartman smatra stambenom jedinicom. Objekti porodičnog stanovanja u zoni nove izgradnje mogu biti: slobodnostojeći objekti na parceli, jednostrano uzidani (dvojni objekti) i dvostrano uzidani objekti (u nizu). (strana 24)

U objektima namijenjenim stanovanju dozvoljena je izgradnja prostora namijenjenih djelatnostima u prizemlju objekta ili u djelu objekta. Djelatnosti koje se mogu graditi su one koje ne ugrožavaju životnu sredinu i ne remete komfor stanovanja susjeda. To su: trgovina, poslovanje, uslužne djelatnosti, izvesni zanati, zdravstvene ordinacije, advokatske kancelarije i sl., a prema propisima za izgradnju svake od ovih djelatnosti. Posebnim oblikovanjem i aktiviranjem najmanje jedne (prizemne) etaže u komercijalne svrhe, dopunjava se sistem komercijalnih i poslovnih sadržaja.

Turizam u okviru stanovanja – Turizam se na području zahvata tretira u smislu pružanja usluga smještaja turistima sa funkcijom stanovanja kroz iznajmljivanje vila, kuća, apartmana i soba. Ostali, ranije navedeni objekti za pružanje usluga smještaja turistima se uklapaju u namjenu stanovanja, jer je ona definisana kao pretežna namjena. Urbanistički parametri (indeks zauzetosti, indeks izgrađenosti i spratnost) za ovu namjenu definisani su prema pojedinačnim slučajevima. (tekstualni dio LSL-a, strana 17)

Površine za stanovanje su prvenstveno namijenjene za stanovanje. Dozvoljeni su stambeni objekti. U površinama za stanovanje mogu se dozvoliti i: 1. prodavnice i zanatske radnje, koje ni na koji način ne ometaju osnovnu namjenu i koje služe svakodnevnim potrebama stanovnika i korisnika područja, poslovne djelatnosti koje se mogu obavljati u stanovima, kao i ugostiteljski objekti i manji objekti za smještaj turista, 2. objekti za upravu, vjerski objekti, objekti za kulturu, zdravstvo i sport i ostali objekti društvenih djelatnosti koji služe potrebama stanovnika područja. Djelatnosti i objekti koji su navedeni kao izuzetno dopušteni, mogu se dopustiti samo ako ni na koji način ne ometaju osnovnu dopuštenu djelatnost. (strana 18)

Prema načinu građenja objekti stambene namjene mogu biti rezidencijalni, jednoporodični, višeporodični i višestambeni objekti: Pod **rezidencijalnim objektom**, smatra se objekat visokog standarda stanovanja manje gustine sa jednom funkcionalnom stambenom jedinicom. Pod **jednoporodičnim objektom**, smatra se objekat sa najviše 3 stambene jedinice, pri čemu se i turistički apartman smatra stambenom jedinicom, (turističkim apartmanom smatra se cjelina koja pored spavaćeg bloka ima 1 dnevni boravak). Pod **višeporodičnim objektom**, smatra se objekat s najmanje 4, a najviše 6 funkcionalnih jedinica, pri čemu se i turistički apartman smatra stambenom jedinicom. (strana 19)

Na urbanističkim parcelama namijenjenim stanovanju dozvoljena je izgradnja bazena, sportskih terena, fontana, pomoćnih zgrada i garaža. (strana 21)

**Pravilnikom o vrstama, minimalno-tehničkim uslovima i kategorizaciji ugostiteljskih objekata** ("Službeni list CG" br. 36/18) definisane su vrste i sadržaj ugostiteljskih objekata za pružanje usluge smještaja i usluge pripremanja i usluživanja hrane i pića. **Zakon o turizmu i ugostiteljstvu** ("Službeni list CG" br.

02/18, 04/18, 13/18, 25/19, 67/19, 76/20 i 130/21) uređuje uslove za obavljanje turističke i ugostiteljske djelatnosti i druga pitanja od značaja za turizam i ugostiteljstvo.

Pravilnikom o vrstama, minimalno-tehničkim uslovima i kategorizaciji ugostiteljskih objekata ("Službeni list CG" broj 36/18) nije predviđena turistička vila kao samostalna poslovna jedinica. Članom 29 stav 1 predviđeno sledeće: "Turistička vila je objekat koji može da bude u privatnoj svojini i koji se nalazi i dio je turističkog rizorta i koristi sadržaje turističkog rizorta kojima upravlja jedan upravljač."

U članu 21 definisana je kuća za iznajmljivanje turistima, kao arhitektonski i funkcionalno autonomni građevinski objekat sa sopstvenim dvorištem, koja se izdaje isključivo kao cjelina, pojedincu ili grupi turista na određeno vrijeme.

U članu 19 i 20 definisani su turistički apartmani i turistički apartmanski blok. Turistički apartman se sastoji od dnevnog boravka, jedne ili više soba, kuhinje i kupatila i namjenjen je smještaju turista na određeno vrijeme. Apartmanski blok se sastoji od 5 i više turističkih apartmana u okviru istog građevinskog objekta.

#### **4. PRAVILA PARCELACIJE**

U skladu sa članom 13, tačka 1 i 2 Pravilnika o načinu izrade i sadržini tehničke dokumentacije za građenje objekta ("Službeni list CG" broj 44/18 i 43/19) uraditi Elaborat parcelacije po planskom dokumentu, kako bi se tačno utvrdila površina predmetnih katastarskih parcela koje formiraju urbanističku parcelu. Stavom 2 člana 13 Pravilnika o načinu izrade i sadržini tehničke dokumentacije za građenje objekta je predviđeno da se za objekte infrastrukture, umjesto Elaborata parcelacije po planskom dokumentu prilaže grafički prikaz buduće trase objekta na ažurnim katastarskim podlogama.

Elaborat izrađuje ovlašćena geodetska organizacija u skladu sa članom 138 Zakona o državnom premjeru i katastru nepokretnosti („Službeni list RCG" broj 29/07 i „Službeni list CG" br. 32/11, 40/11, 43/15, 37/17 i 17/18) . Elaborat mora biti ovjeren od strane Uprave za nekretnine - PJ Budva, u skladu sa članom 141 Zakona o državnom premjeru i katastru nepokretnosti kojim je propisano da kontrolu, pregled i prijem Elaborata vrši organ uprave i potvrđuje pečatom i potpisom ovlašćenog lica.

Ukoliko na postojećim granicama parcela dođe do neslaganja između ažurnog katastarskog stanja i plana, mjerodavno je ažurno katastarsko stanje.

Članom 237 važećeg zakona, je predviđeno da se do donošenja Plana generalne regulacije Crne Gore može graditi na dijelu urbanističke parcele, ako nedostajući dio urbanističke parcele ne utiče na funkcionalnost i pristup objektu i uz uslov da se urbanistički parametri utvrđeni planom za urbanističku parcelu umanje za nedostajući dio urbanističke parcele.

Kroz izradu Idejnog rješenja urbanističke parcele dokazati ispunjenost uslova propisanih članom 237 Zakona o planiranju prostora i izgradnji objekata.

#### **5. PRAVILA REGULACIJE**

Objašnjenje pojmova koji se koriste u planu

**Nadzemna etaža** je bilo koja etaža objekta (na i iznad konačno nivelisanog i uređenog terena), uključujući i prizemlje (ali ne i potkrovlje, koje u selima nije dozvoljeno). Najveća spratna visina (mjereno od poda do poda) za obračun visine objekta, iznosi za:

- stambenu etažu do 3,0 m;
- poslovno-komercijalnu etažu do 4 m;
- izuzetno, za osiguranje kolskog pristupa za interventna vozila kroz objekat, najveća svijetla visina etaže prizemlja samo na mjestu prolaza iznosi do 4,5 m.

Spratne visine mogu biti i više od navedenih ukoliko to zahtijeva specijalna namjena objekta ili posebni propisi, ali visina objekta ne može biti viša od najveće visine (definisane u metrima) određene urbanističkim uslovima, osim u slučaju vjerskog objekta.

Spratnost objekta ne može biti veća od one date planom u grafičkom prilogu.

**Podzemna etaža** (garaža - G, podrum - Po ili suteran - Su) je dio objekta koji je sasvim ili do 2/3 svoje visine ispod konačno nivelisanog terena.

Na pretežno ravnom terenu kota poda prizemlja može biti najviše 1,20 m iznad kote konačno uređenog i nivelisanog terena; spratna visina (od poda do poda) podzemne etaže je najviše 3,0m.

Na terenu u većem nagibu kota poda prizemlja može biti najviše 3,50 m iznad kote konačno uređenog i nivelisanog terena uz najniži dio objekta; spratna visina (od poda do poda) podzemne etaže je najviše 3,0 m.

Objekti mogu imati samo jedan podrum (garažu), osim objekata javne namjene, višestambenih objekata i poslovnih objekata. Spratne visine podruma ili suterana ne mogu biti više od 3,0 m, ni niže od 2,20 m.

**Suteran** se smatra korisnom etažom koja je dijelom ukopana u teren, ali manje od 2/3 svoje visine ispod konačno uređenog i nivelisanog terena. Objekti mogu imati samo jedan suteran, u izuzetnim slučajevima gdje su tereni u većem nagibu a prilaz objektu sa više kote, kao i uslovi fundiranja, broj suterana se može povećati, što će biti regulisano UTU-vima.

**Tavan** je dio objekta isključivo ispod kosog krova bez nazitka, bez namjene, s minimalnim otvorima za svjetlo i provjetranje. U okviru tavanskog prostora je moguće smjestiti instalacije solarnog grijanja, rezervoare za vodu i sl.

**Korisna etaža** objekta je etaža kojoj je visinska razlika između plafona i najniže tačke konačno uređenog i nivelisanog terena neposredno uz objekat veća od 1,00 m. (strana 18-19)

**Krovna badža** je dio krovne konstrukcije iznad ravnine krovne ravni. Ukupna dužina krovnih badža može biti najviše do jedne trećine dužine pripadajućeg pročelja (fasade) objekta. Krovne badže se ne predviđaju u seoskim područjima. (strana 20)

#### **Postavljanje objekta u odnosu na javne površine**

Građevinska linija je linija do koje je dozvoljeno građenje (granica građenja), a prikazana je u grafičkom prilogu regulacija i nivelacija. Građevinska linija (granica građenja) može da se poklapa sa regulacionom

linijom ili je na određenom odstojanju od regulacione linije. Građevinska linija prizemlja je i linija objekta, nema erkernih ispusta po spratovima. Van ove linije ne mogu se nalaziti stepeništa, ulazi u objekte i sl.

Novi objekat ukoliko se gradi kao zamjena postojećeg objekat, postavlja se u skladu sa planiranim građevinskim linijama, odnosno uslovima izgradnje iz ovog plana.

**Nije dozvoljeno** građenje između građevinske i regulacione linije. Iz prethodnog stava se izuzima potpuno ukopani dio zgrade namijenjen za garaže. (strana 21-22)

#### **Postavljanje objekta u odnosu na susjedne parcele**

Postavljanje novoplaniranih objekata na granicu susjedne parcele definiše se na sljedeći način:

- Nije dozvoljeno zatvarati svjetlarnike postojećih objekata, već formirati iste ili slične u novoprojektovanim objektima.
- Ukoliko je novi objekat udaljen od postojećeg manje od 3,0 m, nije dozvoljeno sa te strane novog objekta predviđati otvore stambenih prostorija, već samo pomoćnih sa visinom parapeta 1,80. Ukoliko se objekat postavlja na granicu sa susjednom parcelom, sa te strane nije dozvoljeno predviđati otvore.
- Na objektima koji svojom bočnom fasadom gledaju na javni prolaz, saobraćajnicu unutar bloka, dozvoljeno je ostaviti otvore na toj fasadi samo u slučajevima kada je širina ovog javnog prolaza 5,5 metara i više. (strana 22)

#### **Uslovi za nivelaciju**

Planirana nivelacija terena određena je u odnosu na postojeću nivelaciju ulične mreže. Planirane ulice kao i planirani platoi vezuju se za kontaktne, već nivelaciono definisane prostore. Planom je definisana nivelacija javnih površina iz koje proizilazi i nivelacija prostora za izgradnju objekata. Visinske kote na ulicama su bazni elementi za definisanje nivelacije ostalih tačaka i dobijaju se interpoliranjem. Nivelacije terena parcela korisnika rješavati tako što će se odvodnjavanje terena vršiti prema javnim saobraćajnim površinama ili putem atmosferske kanalizacije. Nije dozvoljeno odvodnjavanje prema susjednim parcelama. (strana 22)

#### **Horizontalna i vertikalna regulacija**

**Građevinska linija** je linija do koje je dozvoljeno građenje (granica građenja), a prikazana je u grafičkom prilogu regulacija i nivelacija.

Građevinska linija (granica građenja) može da se poklapa sa regulacionom linijom ili je nam određenom odstojanju od regulacione linije. Građevinska linija prizemlja je i linija objekta, nema erkernih ispusta po spratovima. Van ove linije ne mogu se nalaziti stepeništa, ulazi u objekte i sl.

#### **Minimalno odstojanje objekta od bočnih granica parcele:**

- slobodnostojeći objekti - 2,5m
- jednostrano uzidani objekti - 5 m prema slobodnom djelu parcele
- obostrano uzidani objekti - 0,0 m

**Minimalno odstojanje objekta od zadnje granice parcele je 3 m.**

**Minimalno odstojanje objekta od susednog objekta je 4 m.**

Izgradnja na ivici parcele (dvojni objekti i objekti u prekinutom nizu) je moguća isključivo uz pisanu saglasnost vlasnika susjedne parcele na čijoj granici je predviđena izgradnja.

**Maksimalna visina sljemena krova objekta** (ili vrha najvišeg sljemena, kod složenih krovova) je 3,50 m mjereno od gornjeg ivice vijenca do sljemena krova.

**Kota prizemlja je:**

- na pretežno ravnom terenu: najviše do 1,20 m iznad konačno nivelisanog i uređenog terena. Za objekte sa podrumskim ili suterenskim etažama, orijentaciona kota poda prizemlja može biti najviše 1.50 m iznad konačno nivelisanog i uređenog terena;
- na terenu u većem nagibu: u nivou poda najniže korisne etaže i iznosi najviše 3,50 m
- iznad kote konačno nivelisanog i uređenog terena najnižeg dijela objekta.

**Krovovi** ovih objekata su kosi, krovni pokrivači adekvatni nagibu, koji iznosi 18-30°. Voda sa krova jednog objekta ne smije se slivati na drugi objekat.

Radi očuvanja izgleda padina na parcelama koje su na terenu u većem nagibu, zabranjuje se izgradnja **podzida** viših od 1,50 m. Veće denivelacije rješavati kaskadnim ravnima sa podzidima. Podzidi se izgrađuju kao kameni zid ili se oblažu kamenom. (strana 24)

## 6. URBANISTIČKI PARAMETRI

	POVRŠINA URBANISTIČKE PARCELE u m <sup>2</sup>	BRGP u m <sup>2</sup>	POVRŠINA POD OBJEKTIMA u m <sup>2</sup>	INDEKS IZGRADENOSTI	INDEKS ZAUZETOSTI	SPRATNOST/ BRLETAŽA
URBANISTIČKA PARCELA T3	1289.28	780	260	0.60	0.20	S+P+1

**BRGP - bruto razvijena građevinska površina** je zbir bruto površina svih etaža objekta, a određena je spoljašnjim mjerama finalno obrađenih zidova. BRGP podruma ili suterena se uzima ili ne uzima u obzir zavisno od namjene:

- ukoliko je namjena podruma ili suterena stambeni prostor ili poslovni (trgovina, diskoteka ili neka druga namjena čija funkcija opterećuje parcelu infrastrukturom) onda se u ukupnu BRGP računa i površina podruma ili suterena.

- ukoliko je namjena podruma ili suterena garaža, stanarske ostave (podrumi), magacini ili instalaciona etaža onda se njihova površina ne računava u ukupnu BRGP. (strana 20)

Urbanistički pokazatelji i kapaciteti (indeks zauzetosti, izgrađenosti i spratnost), namjena površina i planiranih objekata i drugo, dati su u Tabeli: *Planirano stanje - urbanistički pokazatelji*.

Ovi parametri predstavljaju maksimalne vrijednosti koje se ne mogu prekoračiti, i od njih se može odstupati na niže vrijednosti. Iskazana BRGP podrazumijeva isključivo površinu nadzemnih etaža objekata i u nju nisu

uključeni potpuno ili djelimično ukopani dijelovi objekata (garaže, podrumi i sutereni koji se koriste isključivo za garažiranje vozila i kao pomoćne prostorije). Ovi podrumi, garaže i sutereni ne mogu se u toku izgradnje ili kasnije prenamjeniti u korisnu površinu.

Na urbanističkim parcelama namijenjenim stanovanju dozvoljena je izgradnja bazena, sportskih terena, fontana, pomoćnih zgrada i garaža. Na zemljištu namijenjenom za: javne saobraćajne kolske i pješačke površine, urbano zelenilo i na vodnom zemljištu nije dozvoljeno građenje objekata. Nisu dozvoljene namjene i izgradnja koje bi mogle da ugroze životnu sredinu, osnovne uslove življenja susjeda ili sigurnost susjednih zgrada. (strana 21)

Na parceli se mogu graditi pomoćni objekti koji su u funkciji korišćenja stambenog objekta (garaža, ostava i sl.). Veličina pomoćnih objekata je maksimalne do 30 m<sup>2</sup>.

Dozvoljena je fazna izgradnja (osim za objekte u nizu koji moraju biti izrađeni jednovremeno i prema jedinstvenom projektu za svaki niz), tako da konačno izgrađeni objekat ne prelazi maksimalne propisane površine pod objektom i spratnost, a ove vrijednosti mogu biti i manje.

Objekti, po potrebi mogu imati podrumске ili suterenske prostorije. Površine suterenskih i podrumskih prostorija ne uračunavaju se u ukupnu BRGP ukoliko se koriste kao garaža, podrum ili instalaciona etaža. Ukoliko se podrum ili suteran koriste kao koristan prostor (stanovanje, turizam, komercijala i poslovanje), uračunavaju se u ukupnu BRGP i postaju sprat (korisna etaža).

U prizemljima ili djelu prizemlja mogu biti lokali sa djelatnostima koje ne ugrožavaju okolinu. (strana 24)

## **7. POTREBA IZRADE GEOLOŠKIH PODLOGA, POTREBA VRŠENJA GEOLOŠKIH ISTRAŽIVANJA, PREPORUKE ZA SMANJENJE UTICAJA I ZAŠTITU OD ZEMLJOTRESA**

Prije izrade tehničke dokumentacije investitor je obavezan da u skladu sa članom 5. Zakona o geološkim istraživanjima ("Službeni list RCG" broj 28/93, 27/94, 42/94 i 26/07 i "Službeni list CG" broj 28/11) izradi Revidovani Projekat osnovnih geoloških istraživanja tla za predmetnu lokaciju, u cilju utvrđivanja osnovnih geoloških uslova za projektovanje investicionih objekata. Geološka istraživanja, izradu projekta geoloških istraživanja i reviziju vrše privredna društva, odnosno druga pravna lica koja imaju licencu.

Za objekte veće od 1.000 m<sup>2</sup> ili sa 4 i više nadzemnih etaža, shodno članu 7. Zakona o geološkim istraživanjima ("Službeni list RCG" broj 28/93, 27/94, 42/94 i 26/07 i "Službeni list CG" broj 28/11) izradi Revidovani Projekat geoloških istraživanja tla za predmetnu lokaciju i Revidovani Elaborat o rezultatima izvršenih geoloških istraživanja, kojima se detaljno određuju inženjersko-geološke, hidro-geološke i geomehaničke karakteristike temeljnog tla, geotehničke i seizmološke karakteristike terena i prikaz i ocjenu rezultata istraživanja sa obradom dobijenih podataka i zaključkom o uslovima i načinu fundiranja objekta na prostoru koji je istraživan.

Pri projektovanju objekata preporučuje se korišćenje propisa EUROCODES, naročito EUROCODE 8 - Projektni propis za zemljotresnu otpornost konstrukcija. Takođe se preporučuje zadržavanje postojećeg drveća i druge vegetacije na građevinskim parcelama, gdje god je to moguće, jer povoljno utiče na očuvanje stabilnosti terena.

U slučaju da je nagib terena  $\beta > 20^\circ$ , ako je dubina iskopa veća od  $H > 3\text{m}$ , ako je rastojanje do susjednog objekata manje od 2 visine iskopa, ako su sleganja veća od 5cm ili ako su prisutne podzemne vode, neophodno je uraditi Projekat zaštite temeljne jame.

U jednoj od smjernica tekstualnog priloga LSL "Tudorovići", navedeno je sledeće: "Prije zahtjeva za izradu urbanističko-tehničkih uslova obavezno je provjeriti geomehanička svojstva terena na mikrolokaciji, na osnovu uslova I UTU za stabilnost terena I objekata I prihvatljiv ni nivo seizmičkog rizika." U skladu sa tom smjernicom, podnosilac zahtjeva je dostavio Elaborat detaljnih geotehničkih istraživanja terena za definisanje geotehničkih uslova za potrebe dobijanja UTU za izgradnju objekta na lokaciji: kat. parcela broj 2269/1 KO Tudorovići, zaveden pod brojem 22/12 od 22.12.2023. godine i odrađen od strane Geotehnika doo Bijelo Polje, kao i Izvještaj o reviziji Elaborata koji je potpisan od strane M. Vojvodić, M. Blagojević i R. Lalatović u Podgorici u decembru 2023. godine.

## **8. USLOVI ZA ZAŠTITU OD ELEMENTARNIH NEPOGODA I TEHNIČKO-TEHNOLOŠKIH I DRUGIH NESREĆA**

U cilju zaštite od elementarnih nepogoda postupiti u skladu sa Zakonom o zaštiti i spasavanju („Službeni list CG“ broj 13/07, 05/08, 86/09, 32/11, 54/16, 146/21 i 3/23) i Pravilnikom o mjerama zaštite od elementarnih nepogoda („Službeni list RCG“ broj 79/04).

Projektnom dokumentacijom potrebno je predvideti propisane mere zaštite od požara za objekte sa 4 i više etaža i objekte za javnu upotrebu preko površine preko 400m<sup>2</sup> (hoteli, pansioni, sportske hale, tržni centri i slično), shodno članu 85, 86, 87, 88 i 89. Zakon o zaštiti i spašavanju („Službeni list CG“ broj 13/07, 05/08, 86/09, 32/11, 54/16, 146/21 i 3/23).

U cilju obezbjeđenja zaštite od požara primjeniti mjere propisane sledećim zakonima i propisima:

- Zakon o zaštiti i spašavanju („Sl. list CG“ broj 13/07, 05/08, 86/09, 32/11, 54/16, 146/21 i 3/23);
- Pravilnik o tehničkim normativima za hidrantsku mrežu za gašenje požara („Sl. list SFRJ“ broj 30/91);
- Pravilnik o tehničkim normativima za pristupne puteve, okretnice i uređene platoe za vatrogasna vozila u blizini objekta povećanog rizika od požara („Sl. list SFRJ“ broj 8/95);
- Pravilnik o tehničkim normativima za zaštitu visokih objekata od požara („Sl. list SFRJ“ br. 7/84).

Garaža mora ispunjavati uslove propisane Pravilnikom o tehničkim zahtjevima za zaštitu garaža za putničke automobile od požara i eksplozija („Službeni list CG“ broj 09/12).

Elaboratom zaštite na radu, predvidjeti mjere zaštite na radu za objekte koji imaju jedan ili više poslovnih prostora kao i za rušenje postojećeg objekta bilo koje namjene, shodno članu 9. Zakona o zaštiti i zdravlju na radu („Službeni list CG“ broj 34/14 i 44/18). Pri izgradnji objekata poslodavac koji izvodi radove dužan je da izradi Elaborat o uređenju gradilišta u skladu sa Pravilnikom o sadržaju Elaborata o uređenju gradilišta („Službeni list RCG“ broj 04/99).

Aktivnosti od interesa za odbranu sprovoditi na osnovu Zakona o odbrani („Službeni list RCG“ br. 47/2007 i „Službeni list CG“ br. 86/2009, 88/2009, 25/2010, 40/2011, 14/2012, 2/2017, 46/2019 i 74/2020) i podzakonskih akata koja proizlaze iz ovog zakona.

## **9. USLOVI ZA ARHITEKTONSKO OBLIKOVANJE**



Fasada je od lokalnog kamena sлагanog u horizontalne redove visine od 16-23cm s vidljivim fugama u boji kamena. Malterisane površine koristiti na dijelovima fasada koje nisu direktno vidljive (ispod pergole npr.). Boje na malterisanim dijelovima fasade su prigušene, srodne bojama iz prirode kao što su siva, bež. Isključuje se primjena bijele boje.

Za stolariju koja je obavezna, koristiti primorske boje, morsko plavu, maslinastu zelenu ili u boji prirodnog drveta.

Garažu planirati izvan osnovnog volumena objekta ali obavezno uz njega, max.dim.3,6x6,0m. uz poštovanje date građevinske linije. (strana 26)

U cilju stimulanja primjene lokalnog kamena za obradu fasada, Opština Budva je, Odlukom o naknadi za komunalno opremanje gradskog zemljišta („Službeni list CG – opštinski propisi“ broj 01/15), predvidjela da se naknada umanjuje za 15€ po 1m<sup>2</sup> ugrađene kamene fasade.

## **10. USLOVI ZA OGRAĐIVANJE URBANISTIČKE PARCELE**

Parcele objekata se mogu ograđivati uz uslove utvrđene ovim planom:

- parcele se ograđuju zidanom ogradom do visine od 0.90 m (računajući od kote trotoara) ili transparentnom ogradom do visine od 1.50 m.
- zidane i druge vrste ograda postavljaju se na regulacionu liniju, i to tako da ograda, stubovi ograde i kapije budu unutar parcele koja se ograđuje.
- ograde objekata na uglu ne mogu biti više od 0.90 m računajući od kote trotoara, zbog obezbjeđenja vizuelne preglednosti raskrsnice.
- vrata i kapije na uličnoj ogradbi mogu se otvarati jedino prema unutrašnjosti parcele. (strana 25)

## **11. USLOVI ZA PEJZAŽNO OBLIKOVANJE URBANISTIČKE PARCELE**

Uređenja zelenila u okviru stambenih parcela vršiti na način dat ovim dokumentom, UTU za uređenje površina pod zelenilom i slobodnih površina, a detaljna razrada je ostavljena vlasnicima. Najmanje 50% urbanističke parcele mora biti hortikulturno uređeno. (strana 23)

Turistički objekti treba da sadrže min. 50% zelenih površina u odnosu na urb.parcelu i 30% pješačke i prilazne puteve.

Novoplanirani individualni stambeni objekti –kuće treba da sadrže min. 50% zelenih površina (hortikulturno + poljoprivredno zemljište u odnosu na urb.parcelu i 30% pješačke i prilazne puteve.

U toku izrade projektne dokumentacije izvršiti potpunu inventarizaciju postojećeg biljnog fonda i kompozicionih ansambala;

- izvršiti taksaciju biljnog materijala, vrijednovanje zdravstveno i dekorativno, sa predloženim mjerama njege,
- maksimalno sačuvati i uklopiti zdravo i funkcionalno zelenilo, posebno stara, reprezentativna stabla, postojeće masline maksimalno sačuvati, ali na mjestima gdje nije moguće njihovo uklapanje i zadržavanje planira se njihovo presađivanje, u okviru iste parcele,
- na parcelama je moguće formirati voćnjake i povrtnjake u zadnjoj bašti, obnoviti maslinjake.
- ograde mogu biti od biljnog materijala (žive ograde) ili od čvrstog materijala (kamen, metal) u kombinaciji sa odgovarajućom vegetacijom kao što su puzavice i žbunaste vrste,

- obodom, granicom parcele preporučuje se visoka živica i drvored (dat šematski prikaz drvoreda). Planiranom drvorednom sadnjom i u okviru ovih objekata postići jedinstvo cijelog naselja. Predlaže se drvored od Olea europea-masline i Quercus pubescens-medunac.,
- rastojanje između drvorednih sadnica mora biti od 5-9m (uslove za drvorednu sadnju preuzeti iz kategorije Linearno zelenilo),
- fasade i terase objekata ozelenjeti puzavicama,
- zastrte površine (staze, stepenice, platoe, terase) popločati kamenim pločama ili u skladu sa fasadnom objekta,
- denivelaciju terena riješiti terasasto, podzidama,
- koristiti autohtone biljne vrste, visokodekorativne alohtone vrste kao i odomaćene egzote
- u okviru slobodnih površina mogući su bazeni, pergole ili gazebo. (strana 33)

## **12. USLOVI ZA IZGRADNJU / POSTAVLJANJE / RUŠENJE POMOĆNIH OBJEKATA**

U skladu sa članom 223 važećeg zakona, propisi jedinice lokalne samouprave, kojima se uređuju pomoćni objekti, primjenjivaće se do donošenja Plana generalne regulacije Crne Gore.

Postupak pribavljanja odobrenja za postavljanje ili građenje pomoćnih objekata uređen je Odlukom o postavljanju, odnosno građenju i uklanjanju pomoćnih objekata („Sl. list CG“ – opštinski propisi br. 21/14 i 66/23) Shodno članu 2. Odluke, pomoćni objekti svrstavaju se u 5 tipova:

- tip 1 pomoćni objekti koji čine funkcionalnu i ekonomsku cjelinu sa objektom čijem korišćenju služe, kao što su: podzemne i nadzemne garaže, ostave, ljetnje kuhinje, portirnice;
- tip 2 pomoćni objekti infrastrukture, kao što su: septičke bio-jame, bunari, cisterne za vodu, rezervoari, bistjerne, kotlarnice, plinski sistemi;
- tip 3 pomoćni objekti uređenja terena, kao što su: ograde, potporni zidovi, otvoreni bazeni, pergole;
- tip 4 pomoćni objekti u funkciji zaštite i valorizacije nepokretnih kulturnih dobara (zaštitne konstrukcije, centri za posjetioce, info pultovi, prostori za prezentacije);
- tip 5 ekonomski objekti na poljoprivrednom gazdinstvu (objekti za gajenje životinja, prateći objekti za gajenje životinja, objekti za skladištenje stočne hrane, objekti za smještaj poljoprivredne mehanizacije, alata i oruđa, objekti za skladištenje poljoprivrednih proizvoda i drugi slični objekti).

## **13. USLOVI I MJERE ZA ZAŠTITU ŽIVOTNE SREDINE**

U skladu sa članom 40. Zakona o zaštiti prirode („Službeni list CG“ br.54/16), za izgradnju / rekonstrukciju objekata koji se nalazi u zaštićenom području prirode, a koji ne podliježe procjeni uticaja na životnu sredinu u skladu sa posebnim propisima, ocijeni prihvatljivosti, koje nisu utvrđene planom upravljanja, potrebno je od Agencije za zaštitu prirode pribaviti dozvolu.

Za turističke objekte površine veće od 1.000m<sup>2</sup>, stambeno-poslovne objekte koji imaju više od 1.000m<sup>2</sup> poslovnog prostora i garaže sa više od 200 parking mesta, shodno Zakonu o procjeni uticaja na životnu sredinu („Službeni list CG“ br. 75/18) i Uredbi o projektima za koje se vrši procjena uticaja na životnu sredinu („Službeni list RCG“ br. 20/07, „Službeni list CG“ broj 47/13, 53/14 i 37/18), neophodna je izrada Elaborata o procjeni uticaja na životnu sredinu.

Za objekte za koje nije propisana obaveza izrade procjene uticaja na životnu sredinu, potrebno je u projektnoj dokumentaciji predvideti mere zaštite od buke u skladu sa članom 19. Zakona o zaštiti od buke u životnoj sredini (Službeni list CG 28/11) i Pravilniku o zvučnoj zaštiti zgrada (Službeni list CG broj 50/16).

Na području DUP-a nalazi se jedan broj pojedinačnih primjeraka i niz grupa maslina. Masline i maslinjaci su zaštićeni Zakonom o maslinarstvu i maslinovom ulju ("Službeni list CG", 45/14 i 39/16). Maslinjaci, kao najvažniji i ambijentalno najdragocjeniji dio potkunjica (tradicionalne seoske bašte), čuvaju se u postojećoj formi, sa izvornim suvomeđama i terasama. Nije dozvoljena izgradnja staza ili betoniranje ovih površina. Suvomeđe, suhozidi, podzidi i terase se ne smiju rušiti. Dozvoljena je njihova rekonstrukcija isključivo tradicionalnim načinom zidanja (u suvo).

Obavezno je da se sve masline sačuvaju, a da se pojedina stabla maslina i drugi vrijedni primjerci zelenila, ukoliko je to zaista neophodno, presađe na novu poziciju u okviru iste urbanističke parcele uz neophodno pribavljanje odobrenja. Odobrenje za presađivanje maslina u maslinjaku izdaje organ lokalne uprave nadležan za poslove poljoprivrede – Sekretarijat za privredu opštine Budva, u roku od 30 dana od dana podnošenja zahtjeva za presađivanje. **Sjećenje i presađivanje maslina starih preko 100 godina je zabranjeno na osnovu člana 15. Zakona o maslinarstvu i maslinovom ulju ("Službeni list CG", 45/14).**

Kada su u pitanju zaštićene biljne i životinjske vrste postupati u skladu sa Rješenjem o stavljanju pod zaštitu rijetkih, prorijeđenih, endemičnih i ugroženih biljnih i životinjskih vrsta ("Službeni list SRCG" broj 36/82 i Rješenjem o stavljanju pod zaštitu pojedinih biljnih i životinjskih vrsta ("Službeni list RCG" broj 76/06). Rješenja su dostupna na sajtu Agencije za zaštitu životne sredine: [www.epa.org.me](http://www.epa.org.me).

Ukoliko sa prilikom iskopa terena za izgradnju saobraćajnica i objekata naiđe na eventualne paleontološke ili mineraloške nalaze, koji predstavljaju geonasljeđe, obavezno je prekinuti radove, obavjestiti Agenciju, kako bi njihovi stručnjaci prikupili nalaze, odnosno izvršili neophodna istraživanja.

#### **14. USLOVI I MJERE ZAŠTITE NEPOKRETNIH OBJEKATA UPISANIH U REGISTAR KULTURNIH DOBARA CRNE GORE I NJIHOVE ZAŠTIĆENE OKOLINE**

U neposrednoj blizini predmetne lokacije nema objekata koji su u popisu registrovanih spomenika kulture.

#### **15. POTREBA IZRADE URBANISTIČKOG PROJEKTA**

Za naselja i dijelove naselja koji predstavljaju nepokretna kulturna dobra od međunarodnog i nacionalnog značaja je obavezno donošenje urbanističkog projekta, što nije slučaj u ovom predmetu.

#### **16. USLOVI ZA PRIKLJUČENJE OBJEKATA NA INFRASTRUKTURU I POSEBNI TEHNIČKI USLOVI**

Prikazani su na izvodu iz DUP-a: karta vodovoda i kanalizacije, karta elektroenergetske mreže i postrojenja i karta telekomunikacija. Detaljnije tehničke uslove za priključenje ovaj Sekretarijat, po službenoj dužnosti, pribavlja za investitora.

**Telekomunikaciona mreža** – Prilikom izrade tehničke dokumentacije elektronske komunikac. infrastrukt. poštovati:

- Zakon o elektronskim komunikacijama („Sl. list CG“ br. 40/13)
- Pravilnik o širini zaštitnih zona i vrsti radio koridora u kojima nije dopušteno planiranje i gradnja drugih objekata („Sl. list CG“ broj 33/14)

- Pravilnik o tehničkim i drugim uslovima za priključenje, izgradnju i korišćenje elektronske komunikacione mreže, elektronske komunikacione infrastrukture i povezane opreme („Sl. list CG“ br. 59/15)
- Pravilnik o zajedničkom korišćenju elektronske komunikacione infrastrukture i povezane opreme („Sl. list CG“ broj 52/14).

Takođe koristiti sledeće:

- sajt na kome se nalaze relevantni propisi u skladu sa kojim se obavlja izrada tehničke dokumentacije [www.ekip.me/regulativa/](http://www.ekip.me/regulativa/);
- sajt na kome Agencija objavljuje podatke o postojećem stanju elektronske komunikacione infrastrukture <http://ekinfrastuktura.ekip.me/ekip.me> kao i adresu web portala <http://ekinfrastuktura.ekip.me/ekip/login.jsp> preko koga sve zainteresovane strane od Agencije za telekomunikacije i poštansku djelatnost mogu da zatraže otvaranje korisničkog naloga, kako bi pristupili georeferenciranoj bazi podataka elektronske komunikacione infrastrukture.

Prilikom projektovanja, obaveza Projektanta je da poštuje tehničke preporuke EPCG koje su dostupne na sajtu [www.epcg.me](http://www.epcg.me).

Vodovodne i kanalizacione, elektro i tk instalacije u objektu i izvan njega projektovati u skladu sa važećim propisima i standardima, a priključenje objekta na naseljske infrastrukturne sisteme projektovati prema uslovima dobijenim od nadležnih javnih preduzeća i tretirati ih kroz idejna rješenja urbanističke parcele.

U slučaju kada je za predmetnu parcelu planom predviđen prilaz sa magistralnog puta, ovaj Sekretarijat po službenoj dužnosti, za investitora traži i tehničke uslove od Direkcije za saobraćaj, shodno članu 16. Zakona o putevima ("Službeni list RCG" broj 82/20).

U slučaju kada se u okviru predmetne urbanističke parcele nalazi zaštitni pojas ili cjevovod regionalnog vodovoda, ovaj Sekretarijat po službenoj dužnosti, za investitora traži i tehničke uslove od Regionalnog vodovoda Crnogorsko primorje. Na osnovu člana 32 Pravilnika o određivanju i održavanju zona i pojaseva sanitarne zaštite i ograničenjima u tim zonama ("Službeni list CG" br. 66/09), pojas sanitarne zaštite određuje se oko glavnih cjevovoda i u zavisnosti od konfiguracije terena iznosi 2,0m od osovine cjevovoda sa obje strane. U pojasu zaštite nije dozvoljena izgradnja objekata, postavljanje uređaja i vršenje radnji koje na bilo koji način mogu zagaditi vodu ili ugroziti stabilnost cjevovoda.

Sastavni dio ovih urbanističko tehničkih uslova su posebni uslovi za izradu projektne dokumentacije izdati od strane nadležnih službi – DOO Vodovod i kanalizacija Budve.

## **17. USLOVI ZA OBJEKTE KOJI MOGU DA UTIČU NA PROMJENE U VODNOM REŽIMU**

Investitor je dužan da radi izrade tehničke dokumentacije za izgradnju novog ili rekonstrukciju postojećeg objekta I izvođenje geoloških istraživanja I drugih radnji koje mogu trajno, povremeno ili privremeno uticati na promjene u vodnom režimu pribaviti vodne uslove, u skladu sa članom 114 Zakona o vodama ("Službeni list RCG" broj 27/07, "Službeni list CG" broj 73/10, 32/11, 47/11, 48/15, 52/16, 55/16, 2/17, 80/17 i 84/18). Pribavljanje vodnih uslova nije potrebno za korišćenje vode koja ne prelazi obim opšte upotrebe vode i u slučaju kada novi ili rekonstruisani stambeni objekat ili manji poslovni i drugi objekat (koji se gradi u skladu sa odgovarajućim prostornim planskim dokumentom) koji se priključuje na Javni vodovod i kanalizaciju, a vodu za potrebe objekta koristi samo za piće I sanitarne potrebe.



## 18. USLOVI ZA OBJEKTE KOJI MOGU DA UTIČU NA BEZBJEDNOST VAZDUŠNOG SAOBRAĆAJA

U okviru LSL-a ne postoji zona ograničenja prepreka aerodroma. Za privremene ili stalne objekte ili djelove objekta, van zone ograničenja prepreka aerodroma, čija je visina veća od 45m, potrebno je od Agencije za civilno vazduhoplovstvo Crne Gore dobiti saglasnost za izgradnju i postavljanje, kao i uslove za označavanje i održavanje. (Sigurnosni nalog broj 2016/001 rev 00, datum stupanja na snagu 01.08.2016.godine).

## 19. SAOBRAĆAJNI USLOVI

Uslovi priključenja na kolsku saobraćajnicu prikazani su na izvodu iz LSL-a: karta saobraćaja.

Urbanistička parcela mora imati obezbjeđen kolski pristup sa gradske saobraćajnice ili javnog puta. Izuzetno, u starim gradskim jezgrima u kojima ne postoji mogućnost obezbjeđivanja kolskog pristupa, urbanističkoj parceli se može obezbjeđiti samo pješački pristup sa gradske saobraćajnice ili javnog puta (član 51 Zakona o planiranju prostora i izgradnji objekata).

Potreban broj parking mjesta (PM) obezbjeđiti u okviru sopstvene parcele, na otvorenim parkinzima ili kao garažna mjesta (GM) u podzemnim etažama, prema normativu:

Namjena	Potreban broj PM, odnosno GM
STAN	1,5 PM/stanu 100m <sup>2</sup>
APARTMANI	1,5 PM/apartmanu 60m <sup>2</sup>
UGOSTITELJSKI SADRŽAJI	1 PM/4 stolice
TRGOVINSKI SADRŽAJI	1 PM/75 m <sup>2</sup> bruto površine
OSTALI SADRŽAJI	prema analizi planera - projektanta

Sva potrebna mjesta za parkiranje kod nove izgradnje, uključujući dogradnju i nadogradnju, obezbjeđuju se u okviru zgrade u garažama ili na parkinzima u okviru parcele korisnika.

Ne dozvoljava se prenamjena garaža i prostora za parkiranje u stambene, turističke i druge namjene (npr. prodavnice, auto – radionice i sl.). (strana 22)

Obavezno planirati na 100m<sup>2</sup> BGP objekta 1 parking mjesto odnosno, ako objekat ima turističku namjenu, planirati 1,5 parking mjesto na 50m<sup>2</sup> tur. prostora (1 apartman). (strana 26)

Prema parametrima GUP-a potrebno je da se obezbijedi potreban broj parking mjesta po normativima koji su dati u tabeli: (strana 35)

Funkcija	Broj vozila
STAMBENA IZGRADNJA	1 vozilo za stan do 100 m <sup>2</sup> , 2 vozila za veći stan
APARTMANI	4 vozila za 5 apartmana
HOTELI I TURISTIČKA NASELJA (u kompleksima)	1 vozilo za na 6 ležajeva
ADMINISTRATIVNO - POSLOVNI OBJEKAT	1 vozilo na 100 m <sup>2</sup> bruto površine
UGOSTITELJSKI OBJEKTI	1 vozilo na 4 stolice
TRGOVINSKI SADRŽAJI	1 vozilo na 80 m <sup>2</sup> bruto površine

U planu se predviđa da svaki objekat koji se gradi treba da zadovolji svoje potrebe za stacioniranjem vozila na parceli na kojoj se objekat gradi (ispod ili pored objekta) ili u neposrednoj blizini). Tačan broj potrebnih parking mjesta za svaki objekat(urbanističku parcelu), odnosno lokaciju(ukoliko se radi kompleks) biće određen nakon dostavljanja projektne dokumentacije, a uz poštovanje već navedenih normativa.

Ukoliko se u nekom objektu ili na lokaciji planira garaža obavezno iskoristiti nagibe i denivelaciju terena kao povoljnost. Garaža može biti jednoetažna ili višetažna, a može se izvesti kao klasična ili mehanička. Ukoliko se gradi klasična garaža, rampa za ulaz u garažu mora početi od definisane građevinske linije. Rampe za ulazak u garaže ispod objekata projektovati sa podužnim nagibom za otkrivene max.12% a za pokrivene max.15%.širina prave rampe po voznoj traci min.2,75m, slobodna visina garaže min.2,30m, dimenzija parking mjesta min.5,0mx2,5ma širina prolaza min.5,5m. Prilikom projektovanja i izgradnje garaže pridržavati se pravilnika o tehničkim zahtjevima za zaštitu garaža za putničke automobile od požara i eksplozija. (strana 35)

## **20. USLOVI ZA NESMETANO KRETANJE INVALIDNIH LICA**

Obezbijediti nesmetani pristup, kretanje, boravak i rad lica smanjene pokretljivosti, shodno Pravilniku o bližim uslovima i načinu prilagođavanja objekata za pristup i kretanje lica smanjene pokretljivosti i lica sa invaliditetom („Službeni list Crne Gore“ br. 48/13 i 44/15).

Obavezna primjena elemenata pristupačnosti, propisana članom 46. Pravilnika, predviđa: za stambene objekte je iz člana 17, 18, 23 i 40, a za stambeno-poslovne iz člana 17, 18 i 23 plus dio objekta poslovne namjene mora sadržati elemente pristupačnosti u zavisnosti od namjene poslovnog prostora.

## **21. USLOVI ZA RACIONALNO KORIŠĆENJE ENERGIJE**

Shodno Zakonu o energetskej efikasnosti („Službeni list CG“ broj 29/10 i 40/11) i Pravilniku o minimalnim zahtjevima energetske efikasnosti zgrada („Službeni list CG“ broj 75/15) projektovanjem i izgradnjom objekata treba postići smanjenje gubitaka toplote iz objekata, poboljšanje toplotne izolacije spoljnih elemenata, povećanje toplotne efikasnosti pravilnom orijentacijom objekata i korišćenjem sunčeve energije, korišćenje obnovljivih izvora energije, te povećanje energetske efikasnosti sisteme grejanja.

Sadržaj Elaborata energetske efikasnosti objekta propisan je Pravilnikom o sadržaju elaborata energetske efikasnosti zgrada („Službeni list CG“ broj 47/13).

Analizirati lokaciju, orijentaciju i oblik kuće. Primjeniti visok nivo toplotne izolacije kompletnog spoljnog omotača objekta i izbjegavati toplotne mostove. U cilju racionalnog korišćenja energije treba iskoristiti sve mogućnosti smanjenja korišćenja energije u objektima. Pri izgradnji objekata koristiti savremene termoizolacione materijale, kako bi se smanjila potrošnja toplotne energije.

Iskoristiti toplotne dobitke od sunca i zaštititi se od pretjeranog osunčanja. Koristiti održive sisteme protiv pretjerane insolacije – zasjena škurama, pergolama, zelenilom i slično, kako bi se smanjila potrošnja energije za vještačku klimatizaciju. Drvoredima i gustim zasadima smanjiti uticaj vjetra i obezbijediti neophodnu zasjenu u letnjim mjesecima. Nisko energetske tehnologije za grijanje i hlađenje se trebaju koristiti gdje god je to moguće. Pri proračunu koeficijenata prolaza toplote objekata uzeti vrijednosti za 30-25% niže od maksimalno dozvoljenih vrijednosti dozvoljenih za ovu klimatsku zonu.

Sunčani kolektori treba da budu skladno oblikovani i ukomponovani na najmanje uočljivim mjestima na objektu. Koristiti održive sisteme protiv prekomjerne insolacije (zasjenu škurama, građevinskim elementima, zelenilom i slično) kako bi se smanjila potrošnja energije za vještačku klimatizaciju. održivost fotovoltacionih ćelija treba ispitati u svrhu snadbevanja niskonaponskom strujom za rasvjetu naselja, kao i druge mogućnosti, poput punjenja električnih vozila.

U cilju stimulisanja izgradnje energetski efikasnih objekata koji koriste solarnu energiju, Opština Budva je, Odlukom o naknadi za komunalno opremanje gradskog zemljišta („Službeni list CG – opštinski propisi“, broj 01/15), predvidjela da se naknada umanjuje za 200€ po 1m<sup>2</sup> ugrađenog solarnog kolektora – panela.

Neposredna blizina mora uslovljava relativno mala godišnja kolebanja temperature vazduha – godišnja temperaturna amplituda iznosi 16,4°C. Ipak ističe se visoka temperatura ljetnjih mjeseci u toku kojih se javlja prosječno 25 dana sa žegom (30°C i više). Za potrebe proračuna koristiti podatke Hidrometeorološkog zavoda o klimatskim i hidrološkim karakteristikama zone u kojoj se nalazi predmetna lokacija.

## **22. USLOVI ZA ODVOŽENJE ČVRSTOG OTPADA**

**Mjesta za postavljanje kontejnera za smeće predvideti na urbanističkoj parceli.** Nije dozvoljeno postavljanje kontejnera na površinama namijenjenim za parkiranje vozila. Mjesta u objektu ili niše za postavljanje kontejnera za smeće kao i njihov potreban broj predvidjeti u saradnji sa nadležnim komunalnim preduzećem, a imajući u vidu produkciju čvrstog komunalnog otpada. Pri tome voditi računa o porastu broja korisnika prostora tokom ljetnjih mjeseci, pa stoga broj kontejnera i periodiku njihovog pražnjenja prilagoditi količini smeća. Poštujući prethodne uslove mjesta za postavljanje kontejnera za smeće trebaju biti što bliže javnim saobraćajnicama uz minimalnu denivelaciju (bez ivičnjaka) u odnosu na saobraćajnicu, sa padom od 5 % prema saobraćajnici. Niše za postavljanje kontejnera za smeće moguće je sa tri strane vizuelno izolovati zelenilom ili zidanim ogradama čija visina ne može biti veća od 1,50 m.

## **23. MOGUĆNOST FAZNE IZGRADNJE**

### **Za objekat:**

Na osnovu Zakona o planiranju prostora i izgradnji objekata i člana 76 kroz izradu idejnog rješenja može se odrediti faznost gradnje (tehničko-tehnološka i funkcionalna cjelina) objekata. Dozvoljena je fazna izgradnja, tako da konačno izgrađeni objekat ne prelazi maksimalne propisane površine pod objektom i spratnost, a ove vrijednosti mogu biti i manje.

### **Za urbanističku parcelu ili više urbanističkih parcela:**

Na osnovu UT uslova, kod urbanističkih parcela na kojima je planom predviđena izgradnja više objekata, potrebno je uraditi revidovano idejno rješenje kompletne urbanističke parcele ili više susjednih urbanističkih parcela (čl. 76 važećeg Zakona), Idejnim rješenjem se utvrđuje generalna koncepcija za izgradnju objekata, a naročito: uklapanje objekta u prostor, položaj objekta u okviru lokacije i prema susjednim objektima.

### **Za građenje na dijelu urbanističke parcele:**

Članom 237 važećeg zakona je predviđeno da se do donošenja Plana generalne regulacije Crne Gore može graditi na dijelu urbanističke parcele, ako nedostajući dio urbanističke parcele ne utiče na funkcionalnost i pristup objektu i uz uslov da se urbanistički parametri za cijelu urbanističku parcelu umanje za nedostajući dio.



Kroz izradu idejnog rješenja provjeriti, da li predmetna izgradnja na dijelu urbanističke parcele, na bilo koji način ugrožava valorizaciju preostalog dijela urbanističke parcele.

## 24. LOKACIJA u odnosu na PPPNOP

Planom višeg reda, PPPNOP Poglavlje 36. Pravila za sprovođenje plana tačka 3. i 8. (strana 297) istovremeno je propisano:

- **3. Područje opština se uređuje prema važećoj planskoj dokumentaciji nižeg reda do donošenja Plana generalne regulacije, ali na način da se poštuju odredbe i smjernice ovog Plana u smislu poštovanja koridora infrastrukture i mjera zaštite zaštićenih prirodnih i kulturnih dobara.**
- **8. Važeća planska dokumentacija nižeg reda, a koja nije u skladu sa pravilima ovog Plana, primjenjivaće se do izrade Plana generalne regulacije, a daje se mogućnost i njene izmjene i dopune, odnosno stavljanja van snage i izrade novog plana, prema Odluci nadležnog organa.**

Preklapanjem katastarske podloge sa Infrastrukturnim koridorima – saobraćaj iz obuhvata PPPNOP, konstatovano je sledeće:

- Predmetna kat. parcela djelimično ulazi u trasu koridora saobraćajnica u obuhvatu PPPNOP (opštinski put)

„Širina zaštitnog pojasa u kome se ne mogu graditi stambene, poslovne, pomoćne i slične zgrade, kopati rezervoari, septičke jame i sl., niti podizati električni dalekovodi iznosi: pored autoputeva 40 metara, pored magistralnih puteva 25 metara, pored regionalnih puteva 15 metara, a pored opštinskih puteva 10 metara, računajući od spoljne ivice putnog pojasa.” (Poglavlje Uslovi uređenja i izgradnje objekata drumskog saobraćaja, strana 125)

Navedene širine koridora su preuzete iz člana 70 stav 3 Zakona o putevima (službeni list RCG broj 42/04 i Službeni list CG broj 21/09, 54/09, 40/10, 73/10, 36/11, 40/11, 92/17, 82/20 i 140/22). Međutim, u stavu 8 istog člana Zakona o putevima navedeno je da se odredbe iz stava 1 do 7 ne odnose na dio javnog puta koji prolazi kroz naseljeno mesto, ako je izgrađen kao gradska ulica ili ako je detaljnim planom predviđeno da se izgradi kao gradska ulica (ove djelove javnog puta uređuje jedinica lokalne samouprave u skladu sa svojim propisima – stav 9 člana 70).

Preklapanjem katastarske podloge sa ostalim infrastrukturnim koridorima, zaštićenim prirodnim i kulturnim dobrima iz obuhvata PPPNOP, konstatovano je da se predmetna kat. parcela ne nalazi u trasama koridora ostale infrastrukture, ni u zaštićenim zonama u obuhvatu PPPNOP.

## 25. NAPOMENA

Tekstualni i grafički dio predmetnih planova, kojim su propisani način izgradnje objekata, uslovi za priključenje na infrastrukturu i uslovi za uređenje urbanističke parcele, sastavni su dio urbanističko-tehničkih uslova i dostupni su na sajtu [www.planovidozvole.mrt.gov.me/LAMP/PlanningDocument?m=BD](http://www.planovidozvole.mrt.gov.me/LAMP/PlanningDocument?m=BD) i [www.budva.me](http://www.budva.me).

Investitor može graditi objekat na osnovu prijave, kod nadležne Urbanističko-građevinske inspekcije i sledeće dokumentacije propisane članom 91 važećeg zakona:

- Saglasnost glavnog gradskog arhitekta na idejno rješenje



- Ovjerenog glavnog projekta
- Izvještaja o pozitivnoj reviziji glavnog projekta
- Dokaza o osiguranju od odgovornosti projektanta koji je izradio odnosno revidenta koji je revidovao glavni projekat u skladu sa Zakonom o planiranju prostora i izgradnji objekata i Uredbi o minimalnoj sumi osiguranja od profesionalne odgovornosti u oblasti izgradnje objekata (Sl. list CG broj 68/17)
- Ugovora o angažovanju izvođača radova
- Ugovora o angažovanju stručnog nadzora
- Dokaza o pravu svojine na zemljištu, odnosno drugom pravu na građenje na zemljištu ili dokaz o pravu svojine na objektu, odnosno drugom pravu na građenje, ako se radi o rekonstrukciji objekta

Sadržaj idejnog rješenja definisan je Stručnim uputstvom Ministarstva održivog razvoja i turizma, broj 101-26/99 od 14.03.2018.godine. Način podnošenja zahtjeva glavnom državnom arhitekti, za davanje saglasnosti na idejno rješenje preciziran je Obavještenjem MORT-a od 21.12.2017.godine.

Idejni odnosno glavni projekat, mora biti urađen u skladu sa članom 7 Pravilnika o načinu izrade i sadržini tehničke dokumentacije ("Službeni list CG" broj 44/18 i 43/19) u elektronskoj formi plus 1 primjerak u analognoj formi za potrebe izvođenja radova na gradilištu.

Shodno Članu 74, stav 5 i 8 Zakona o planiranju prostora i izgradnji objekata ("Službeni list CG" broj 64/17, 44/18, 63/18, 11/19, 82/20, 86/22 i 04/23), u slučaju da organ za izdavanje posebnih tehničkih uslova ne odgovori na službeni zahtjev ovog Sekretarijata u roku od 15 dana od dana prijema zahtjeva, smatraće se da je saglasan sa urbanističko-tehničkim uslovima utvrđenim na osnovu planskog dokumenta..

## 26. PRILOZI

Kopije grafičkog i tekstualnog dijela predmetnih planova,  
List nepokretnosti, Kopija katastarskog plana,  
Tehnički uslovi DOO Vodovod i Kanalizacija Budva

Rukovodilac Sektora za urbanizam  
Mila Mitrović, dipl.ing.arh.



Dostavljeno:

- Podnosiocu zahtjeva
- Urbanističko-građevinskoj inspekciji
- a/a

CRNA GORA  
UPRAVA ZA NEKRETNINE  
PODRUČNA JEDINICA: BUDVA  
Broj: 917-104-DJ-366/24  
Datum: 11.04.2024.



Katastarska opština: TUDOROVIĆI  
Broj lista nepokretnosti:  
Broj plana: 5  
Parcela: 2269/1

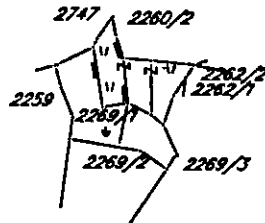
# KOPIJA PLANA

Razmjera 1: 2500



4  
678  
750  
6  
575  
500

4  
678  
750  
6  
575  
500



4  
678  
500  
6  
575  
500

4  
678  
500  
6  
575  
750

IZVOD IZ DIGITALNOG PLANA  
Obradio:

Purčić



Ovjerava  
Službeno lice:

\_\_\_\_\_



UPRAVA ZA NEKRETNINE

CRNA GORA

PODRUČNA JEDINICA  
BUDVA

Broj: 104-919-8177/2024

Datum: 09.04.2024.

KO: TUDOROVIĆI

Na osnovu člana 173 Zakona o državnom premjeru i katastru nepokretnosti ("Sl. list RCG" br. 29/07, "Sl. list CG" br. 73/10, 032/11, 040/11, 043/15, 037/17 i 17/18), postupajući po zahtjevu CHERNYAVSKIY IVAN, , za potrebe MINISTARSTVA izdaje se

### LIST NEPOKRETNOSTI 369 - IZVOD

Podaci o parcelama									
Broj	Podbroj	Broj zgrade	Plan Skica	Datum upisa	Potes ili ulica i kućni broj	Način korišćenja Osnov sticanja	Bon. klasa	Površina m <sup>2</sup>	Prihod
2269	1		6/21	15/12/2021	VRBA-NA KORDIN POTOK	Livada 6. klase KUPOVINA		520	1.56
2269	1		6/21	15/12/2021	VRBA-NA KORDIN POTOK	Pašnjak 3. klase KUPOVINA		769	0.85
								1289	2.41

Podaci o vlasniku ili nosiocu			
Matični broj - ID broj	Naziv nosioca prava - adresa i mjesto	Osnov prava	Obim prava
0000002469162	D.O.O."GREENVILLE" UL.SLOBODE 22,SVETI STEFAN SVETI STEFAN Sveti Stefan	Svojina	1/1

Ne postoje tereti i ograničenja.

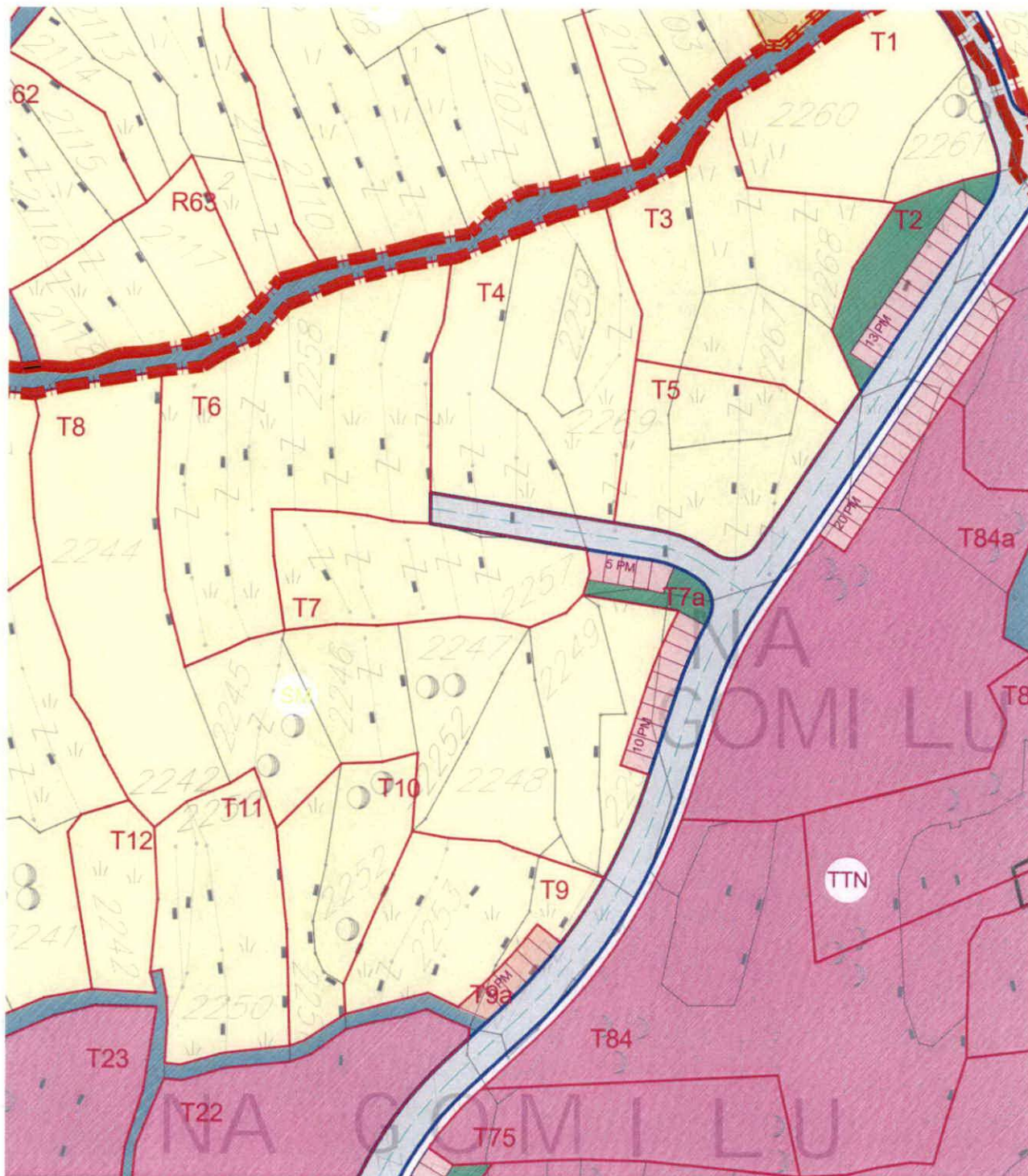
Taksa naplaćena na osnovu Tarifnog broja 1, Zakona o administrativnim taksama ("Sl.list CG, br. 18/19) u iznosu od 2 eura. Naknada za korišćenje podataka premjera, katastra nepokretnosti i usluga, naplaćena na osnovu člana 174 Zakona o državnom premjeru i katastru nepokretnosti ("Sl. list RCG" br. 29/07, "Sl. list CG" br. 73/10, 032/11, 040/11, 043/15, 037/17 i 17/18) u iznosu od 3 eura.

u Načelnica:   
SONJA TOMAŠEVIĆ





IZVOD IZ LOKALNE STUDIJE LOKACIJE TUDOROVIĆI, karta: T11 NAMJENA OBJEKATA I POVRŠINA  
Službeni list CG – opštinski propisi broj 11/09



Rukovodilac Sektora za urbanizam,  
Mila Mitrović, dipl.ing.arh.



Budva, 15.04.2024. godine



GRANICA STUDIJA LOKACIJE



SEOSKA NASELJA - SN



STANOVANJE MANJE GUSTINE - SM



TURISTIČKA NASELJA



KOLSKE POVRŠINE



TROTOAR



JAVNI PARKING




PJEŠAČKE KOMUNIKACIJE



ZELENE POVRŠINE



POTOK



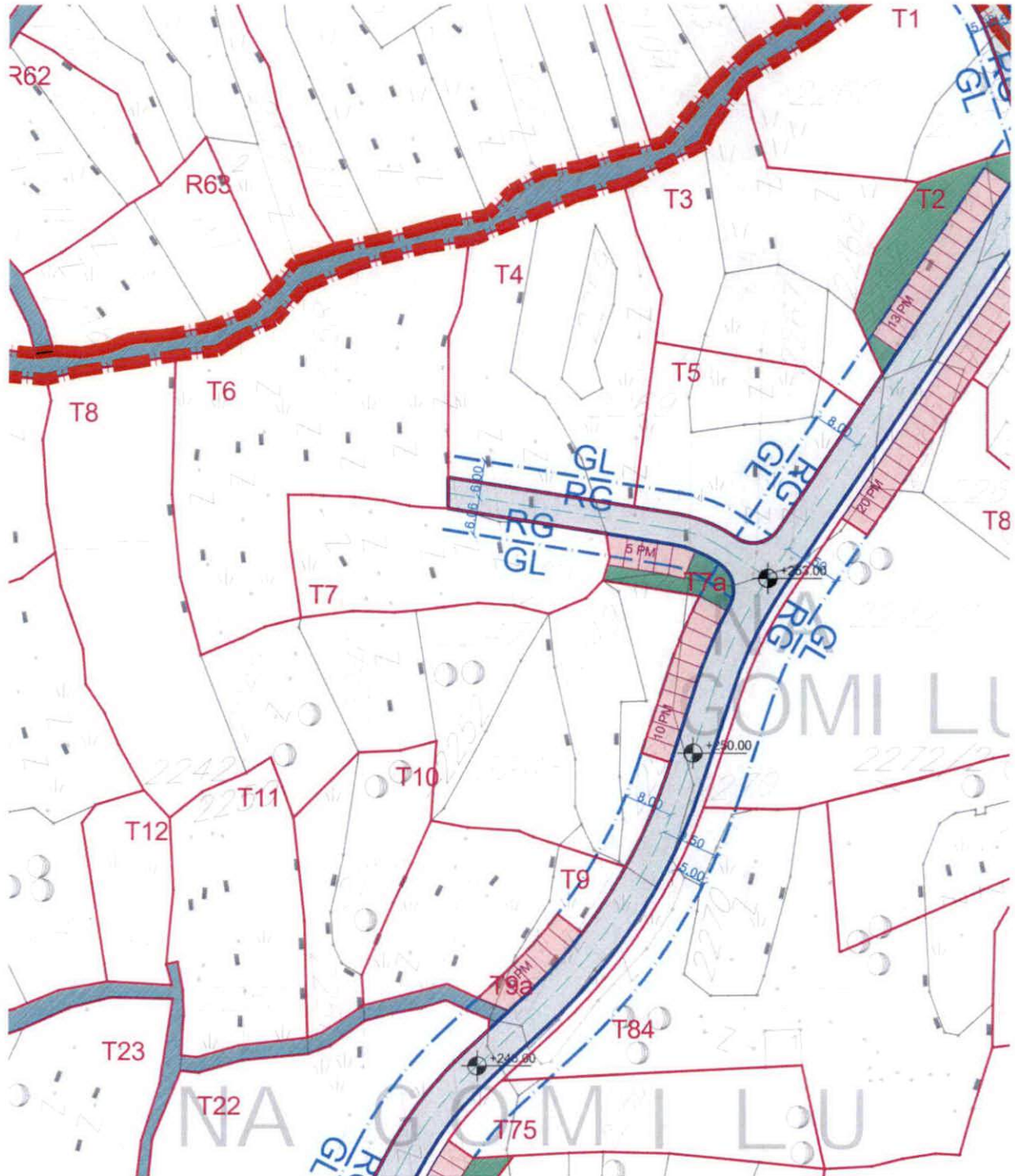
PODRUČJE SPOMENIKA KULTURE



SAKRALNA GRAĐEVINA




IZVOD IZ LOKALNE STUDIJE LOKACIJE TUDOROVIĆI, karta: T13 PARCELACIJA I REGULACIJA  
Službeni list CG – opštinski propisi broj 11/09



Rukovodilac Sektora za urbanizam,  
Mila Mitrović, dipl.ing.arh.



Budva, 15.04.2024. godine



GRANICA STUDIJA LOKACIJE



GRANICA URBANISTIČKE PARCELE



BROJ URBANISTIČKE PARCELE

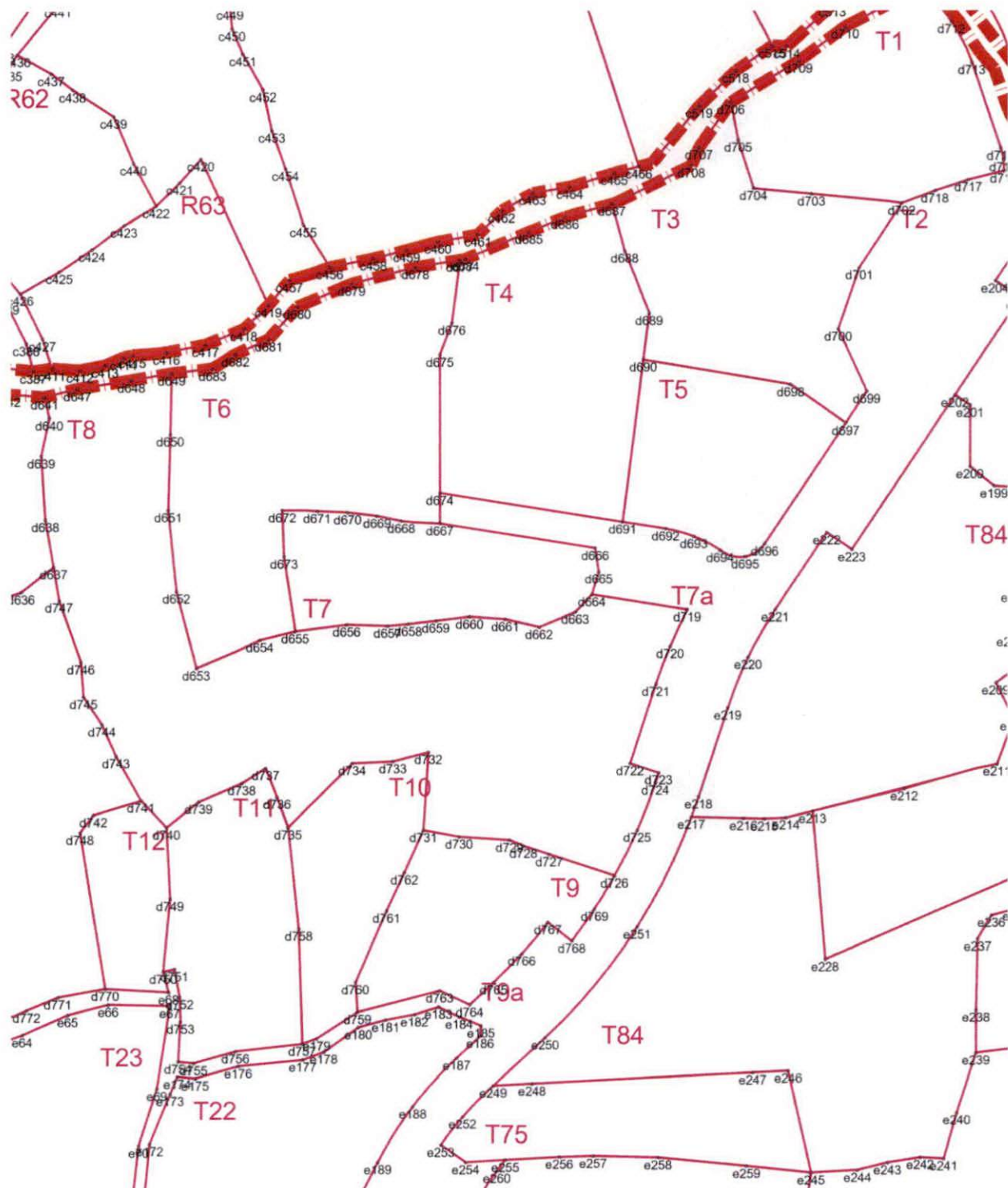


REGULACIONA LINIJA  
GRAĐEVINSKA LINIJA



ZELENI POJAS

IZVOD IZ LOKALNE STUDIJE LOKACIJE TUDOROVIĆI, karta: T14 PARCELACIJE I KOORDINATNE TAČKE  
Službeni list CG – opštinski propisi broj 11/09



Rukovodilac Sektora za urbanizam,  
Mila Mitrović, dipl.ing.arh.




Budva, 15.04.2024. godine



## Koordinatne tačke planiranih urbanističkih parcela

b630 6575115.50 4679332.99	b691 6575179.57 4679383.33
b631 6575120.08 4679337.30	b692 6575168.60 4679378.78
b632 6575120.90 4679339.27	b693 6575062.86 4679219.21
b633 6575120.90 4679342.27	b694 6575064.73 4679219.82
b634 6575121.00 4679349.40	b695 6575066.68 4679219.95
b635 6575122.76 4679352.51	b696 6575112.50 4679217.50
b636 6575127.86 4679358.66	b697 6575119.35 4679217.13
b637 6575132.42 4679365.28	b698 6575140.87 4679212.44
b638 6575134.69 4679367.35	b699 6575131.79 4679215.04
b639 6575139.66 4679370.04	b700 6575149.96 4679209.83
b640 6575152.73 4679374.51	b701 6575150.11 4679203.51
b641 6575162.15 4679377.41	b702 6575154.24 4679196.45
b642 6575164.05 4679377.85	b703 6575142.66 4679184.56
b643 6575164.19 4679372.81	b704 6575141.17 4679186.81
b644 6575169.44 4679342.10	b705 6575139.93 4679186.42
b645 6575191.89 4679335.50	b706 6575136.83 4679183.43
b646 6575208.43 4679335.96	b707 6575135.78 4679182.49
b647 6575249.03 4679341.97	b708 6575131.03 4679176.69
b648 6575259.70 4679344.08	b709 6575125.87 4679170.52
b649 6575282.78 4679347.17	b710 6575121.87 4679165.05
b650 6575295.31 4679343.11	b711 6575118.16 4679168.54
b651 6575311.27 4679345.38	b712 6575114.29 4679172.91
b652 6575313.46 4679344.85	b713 6575110.28 4679178.74
b653 6575312.35 4679340.79	b714 6575109.57 4679182.31
b654 6575311.03 4679336.80	b715 6575110.60 4679184.06
b655 6575318.32 4679343.66	b716 6575111.34 4679184.81
b656 6575319.32 4679377.74	b717 6575115.17 4679188.09
b657 6575306.38 4679409.28	b718 6575118.64 4679190.14
b658 6575302.70 4679414.68	b719 6575119.54 4679191.43
b659 6575295.50 4679413.76	b720 6575118.76 4679193.61
b660 6575282.40 4679412.40	
b661 6575282.03 4679396.15	
b662 6575291.26 4679365.01	
b663 6575260.50 4679412.20	
b664 6575250.40 4679407.49	
b665 6575240.33 4679401.06	
b666 6575231.13 4679399.86	
b667 6575236.17 4679381.41	
b668 6575241.88 4679362.95	
b669 6575230.32 4679402.78	
b670 6575239.28 4679403.95	
b671 6575248.95 4679410.13	
b672 6575259.82 4679415.19	
b673 6575282.23 4679415.40	
b674 6575295.15 4679416.74	
b675 6575300.80 4679417.46	
b676 6575282.78 4679443.88	
b677 6575282.25 4679444.63	
b678 6575277.31 4679442.74	
b679 6575273.57 4679441.37	
b680 6575259.90 4679437.35	
b681 6575250.76 4679435.35	
b682 6575246.11 4679433.51	
b683 6575241.55 4679429.89	
b684 6575237.83 4679426.06	
b685 6575234.41 4679421.51	
b686 6575230.79 4679418.10	
b687 6575226.85 4679415.31	
b688 6575219.38 4679408.73	
b689 6575210.25 4679401.14	
b690 6575196.58 4679391.73	

Rukovodilac Sektora za urbanizam,  
Mila Mitrović, dipl.ing.arh.




Budva, 15.04.2024. godine



GRANICA STUDIJA LOKACIJE



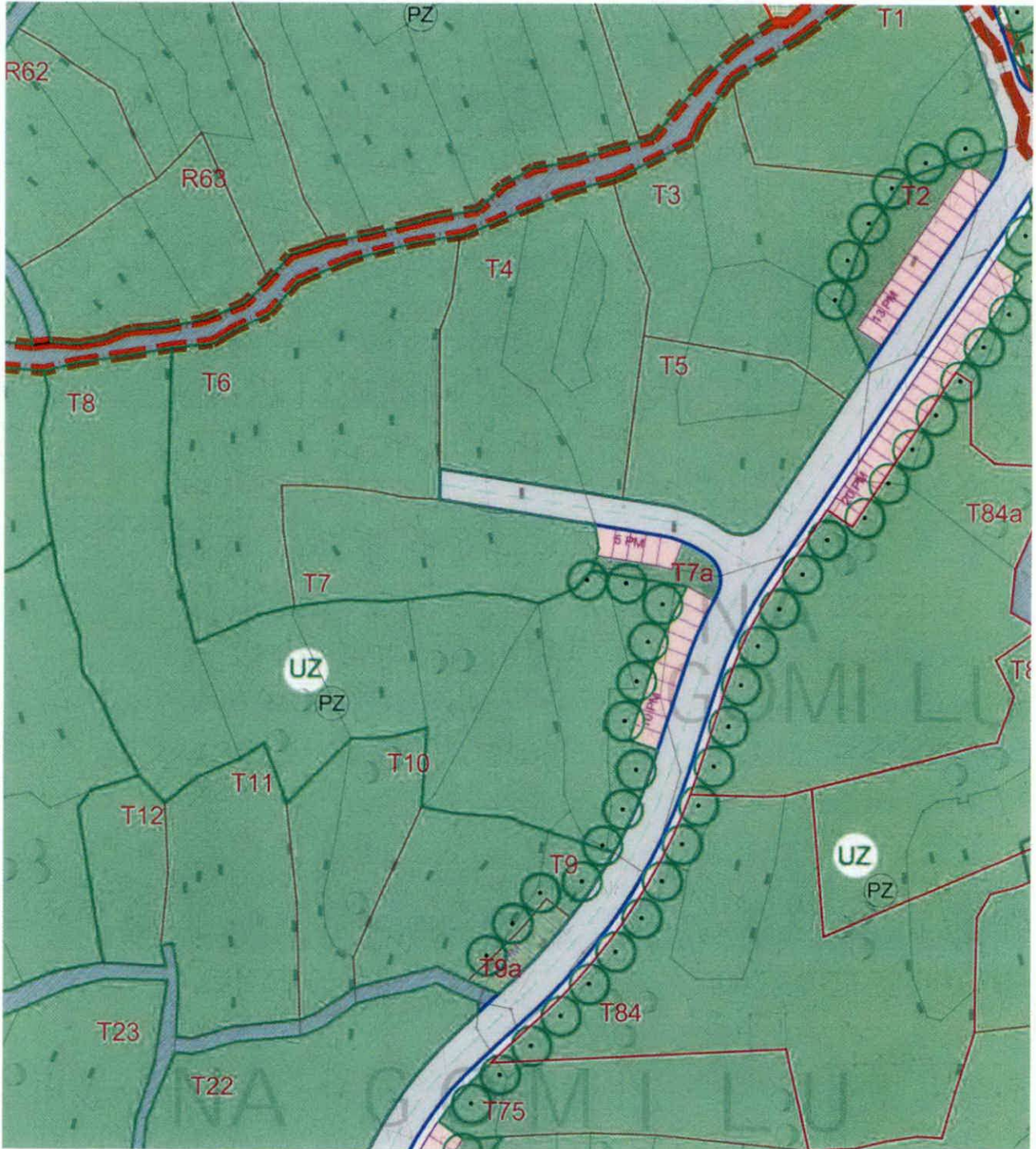
GRANICA URBANISTIČKE PARCELE



KOORDINATNE TAČKE



IZVOD IZ LOKALNE STUDIJE LOKACIJE TUDOROVIĆI, karta: T15 PEJZAŽNA ARHITEKTURA  
Službeni list CG – opštinski propisi broj 11/09



Rukovodilac Sektora za urbanizam,  
Mila Mitrović, dipl.ing.arh.



Budva, 15.04.2024. godine



GRANICA STUDIJA LOKACIJE



ZAŠTITNE ŠUME - POJASEVI



POVRŠINE ZA URBANO ZELENILO



PARK



LINEARNO ZELENILO



OBLIKOVNO VRIJEDNO PODRUČJE -  
SEOSKA CJELINA



DRVORED

PZ

PRIVATNO ZELENILO

JZ

JAVNO ZELENILO



KOLSKE POVRŠINE



TROTOAR



JAVNI PARKING




PJEŠAČKE KOMUNIKACIJE



PODRUČJE SPOMENIKA KULTURE



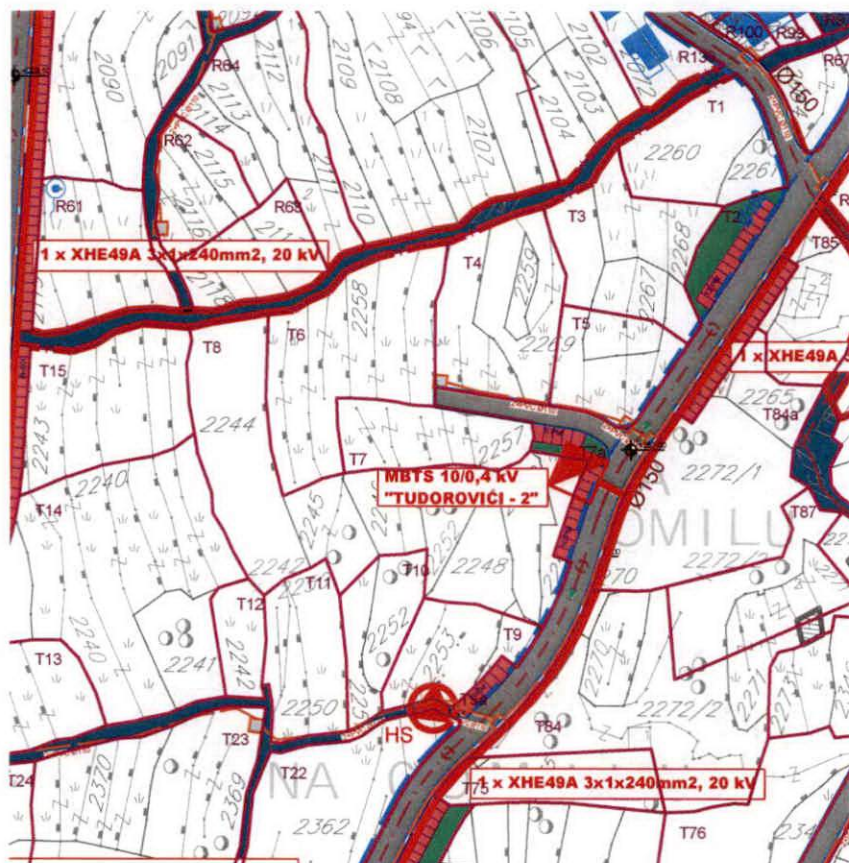
POTOK



DALEKOVOD


















IZVOD IZ LOKALNE STUDIJE LOKACIJE TUDOROVIĆI, karta: T16 SAOBRAĆAJ SA INFRASTRUKTUROM  
Službeni list CG – opštinski propisi broj 11/09



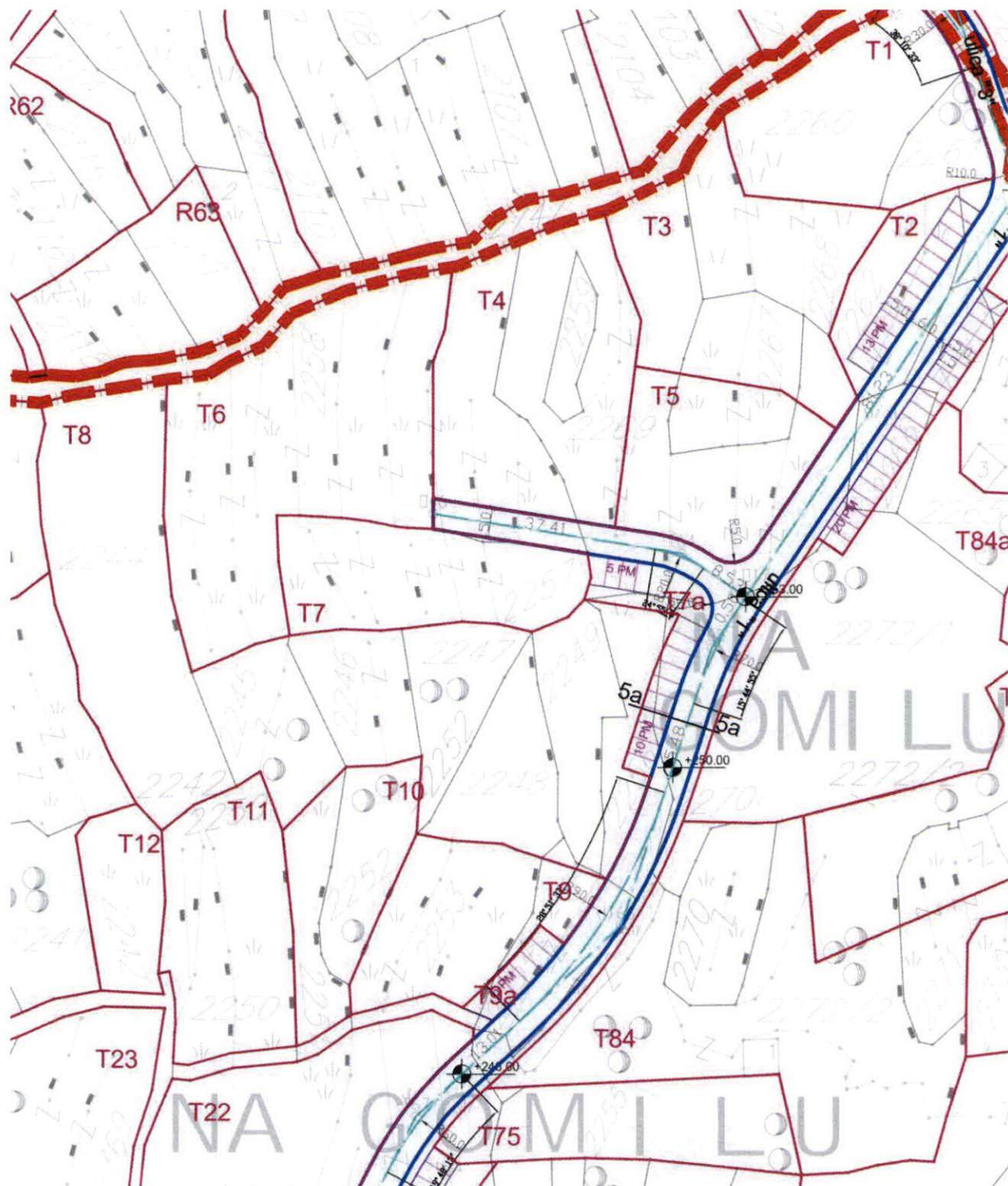
Rukovodilac Sektora za urbanizam,  
Mila Mitrović, dipl.ing.arh.



Budva, 15.04.2024. godine

	GRANICA STUDIJA LOKACIJE
	SAOBRAĆAJ
	POSTOJEĆI VODOVOD
	PLANIRANI VODOVOD
	REZERVOAR
	HIDRO STANICA SA RZ 5000m <sup>3</sup>
	IZVOR
	FEKALNA KANALIZACIJA
	OTPADNE VODE - PREČIŠĆENA 97%
	BIOPRERAĐIVAČ 1000-2000J
	POSTOJEĆI DV 110 kV
	POSTOJEĆI DV 35 kV
	NOVOPREDVIĐENA 10KV MREŽA
	MBTS 10/0,4 kV, 2 x 630 kVA
	PLANIRANO TK OKNO
	PLANIRANA TK KANALIZACIJA
	KAPACITET (BROJ CIJEVI) TK KANALIZACIJE

IZVOD IZ LOKALNE STUDIJE LOKACIJE TUDOROVIĆI, karta: T17 SAOBRAĆAJ  
Službeni list CG – opštinski propisi broj 11/09



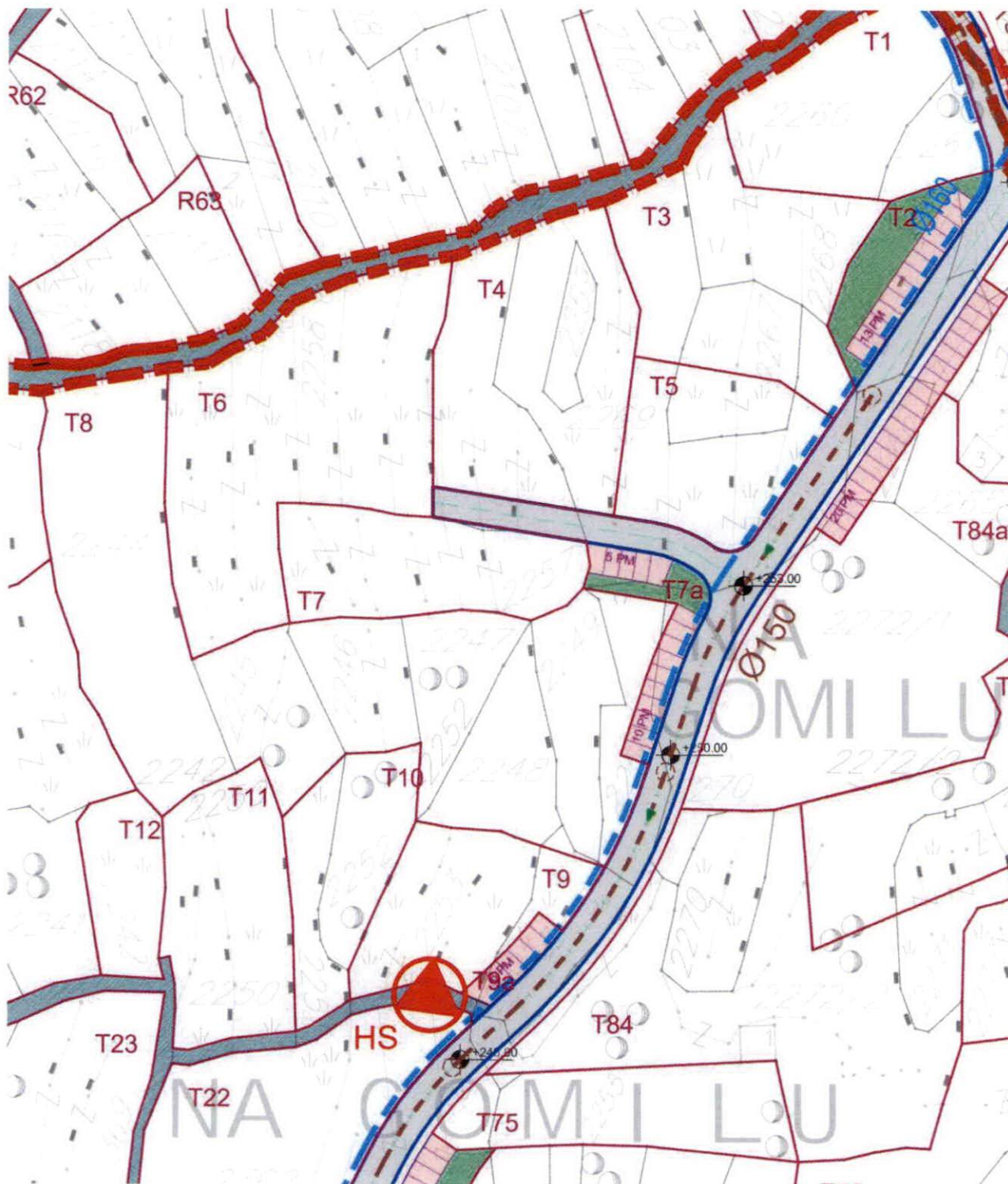
Rukovodilac Sektora za urbanizam,  
Mila Mitrović, dipl.ing.arh.



Budva, 15.04.2024. godine



IZVOD IZ LOKALNE STUDIJE LOKACIJE TUDOROVIĆI, karta: T18 VODOVODNA I KANALIZACIONA MREŽA  
Službeni list CG – opštinski propisi broj 11/09



Rukovodilac Sektora za urbanizam,  
Mila Mitrović, dipl.ing.arh.



Budva, 15.04.2024. godine





GRANICA STUDIJA LOKACIJE



POSTOJEĆI VODOVOD



PLANIRANI VODOVOD



REZERVOAR



HIDRO STANICA SA RZ 5000m<sup>3</sup>



IZVOR



FEKALNA KANALIZACIJA



OTPADNE VODE - PREČIŠĆENA 97%



BIOPRERAĐIVAČ 1000-2000J

IZVOD IZ LOKALNE STUDIJE LOKACIJE TUDOROVIĆI, T19 ELEKTROENERGETSKA MREŽA  
Službeni list CG – opštinski propisi broj 11/09




Rukovodilac Sektora za urbanizam,  
Mila Mitrović, dipl.ing.arh.



Budva, 15.04.2024. godine



GRANICA STUDIJA LOKACIJE



POSTOJEĆI DV 110 kV



POSTOJEĆI DV 35 kV



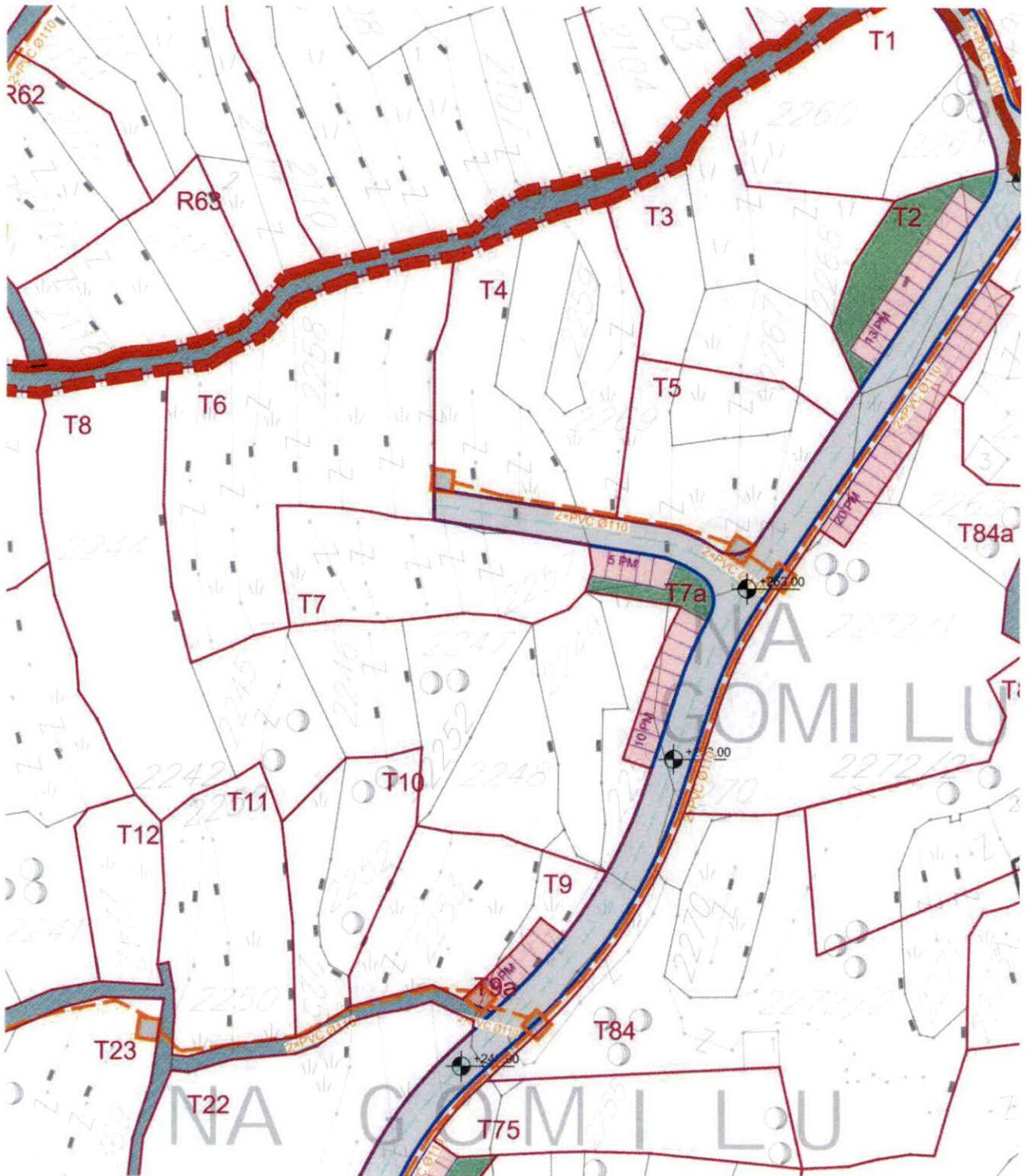
NOVOPREDVIĐENA 10KV MREŽA



MBTS 10/0,4 kV, 2 x 630 kVA




IZVOD IZ LOKALNE STUDIJE LOKACIJE TUDOROVIĆI, T20 TELEFONIJA  
Službeni list CG – opštinski propisi broj 11/09



Rukovodilac Sektora za urbanizam,  
Mila Mitrović, dipl.ing.arh.



Budva, 15.04.2024. godine



GRANICA STUDIJA LOKACIJE



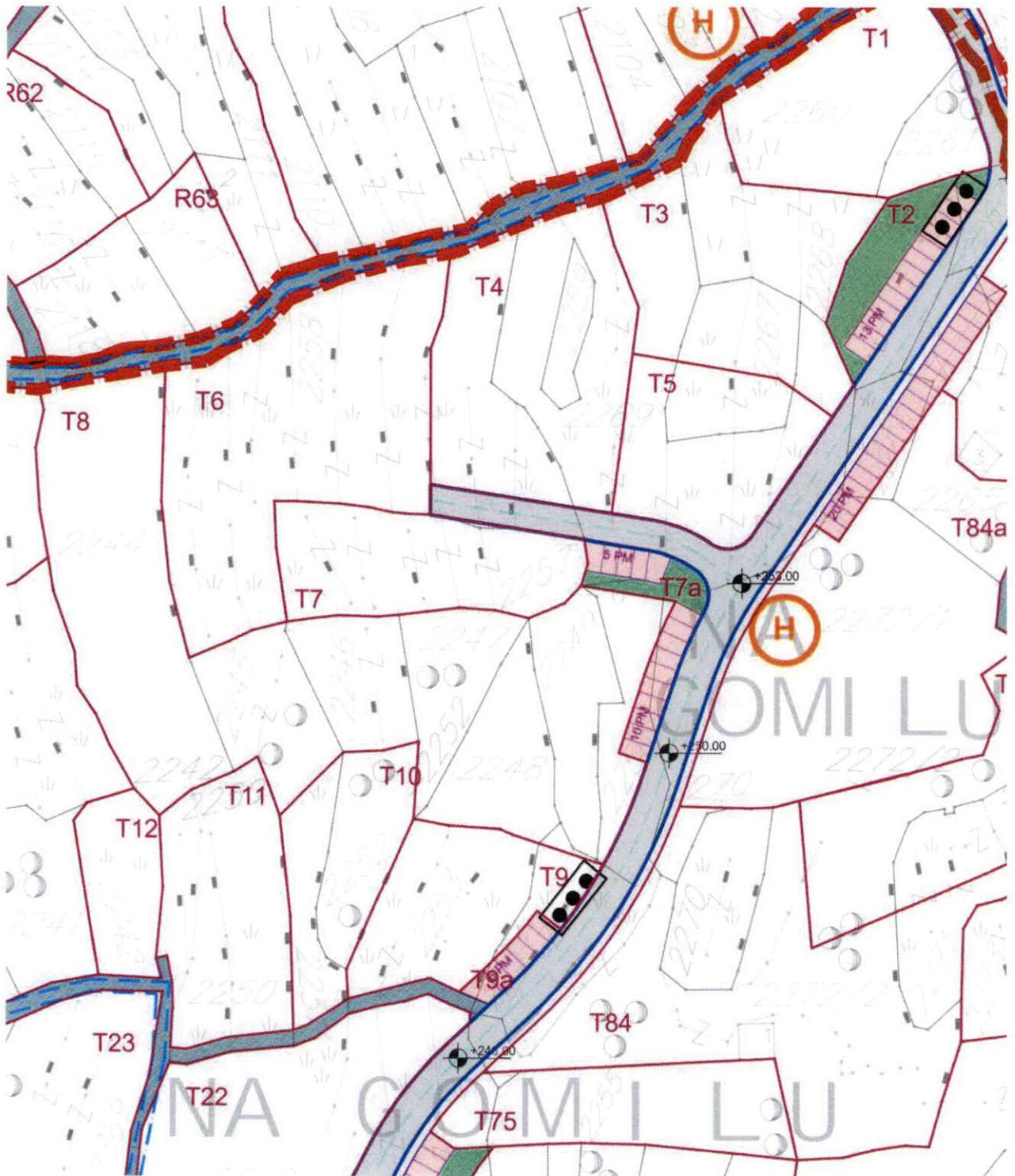
PLANIRANO TK OKNO



PLANIRANA TK KANALIZACIJA



KAPACITET (BROJ CIJEVI)  
TK KANALIZACIJE




Rukovodilac Sektora za urbanizam,  
Mila Mitrović, dipl.ing.arh.




Budva, 15.04.2024. godine







GRANICA STUDIJA LOKACIJE



UTICAJ ELEKTROMAGNETNOG ZRAČENJA



UTICAJ SAOBRAĆAJNICE



ODLAGANJE SMEĆA



IZVOR



REGULACIJA POTOKA



PROTIVPOŽARNI HIDRANTI



KANALIZACIONI KOLEKTORI  
SA PREĆISĆIVAČEM

## LOKALNA STUDIJA LOKACIJE – TUDOROVIĆI

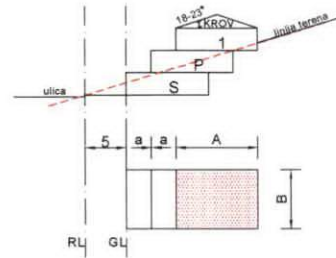
UP	BROJ KATSTARSKE PARCELE	POVRŠINA URB. PARC. M <sup>2</sup>	POSTOJEĆA POVRŠINA POD OBJEKTOM m <sup>2</sup>	POSTOJEĆA SPRATNOST	PLANIRANA NAMJENA	PLANIRANA POVRŠINA POD OBJEKTOM m <sup>2</sup>	MAX. POVRŠINA POD OBJEKTIMA m <sup>2</sup>	STATUS OBJEKATA 1. POSTOJEĆI OBJEKAT 2. NOVI OBJEKAT 3. DOGRADNJA 4. NADOGRADNJA 5. REKONSTRUKCIJA	BRGP m <sup>2</sup>	POSL. PROSTOR - 20% OD BRGP	KZ	KI	PLANIRANA SPRATNOST
1	2260,2261	1051.43			STANOVANJE	210.00	210.00	2 NOVA OBJEKTA	630.00	20.00	0.20	0.60	S+P+1
2	2263	237.31			ZELENILO+PARKING								
3	2267, 2268	1289.28			STANOVANJE	260.00	260.00	2 NOVA OBJEKTA	780.00	20.00	0.20	0.60	S+P+1
4	2259, dio 2269	1432.55			STANOVANJE	280.00	280.00	2 NOVA OBJEKTA	840.00		0.20	0.60	S+P+1
5	Dio 2269	804.66			STANOVANJE	160.00	160.00	1 NOVI OBJEKAT	480.00		0.20	0.60	S+P+1
6	2258	1904.69			STANOVANJE	380.00	380.00	3 NOVA OBJEKTA	1,140.00		0.20	0.60	S+P+1
7	2257	805.61			STANOVANJE	160.00	160.00	1 NOVI OBJEKAT	480.00		0.20	0.60	S+P+1
8	2244, 2245, 2246, 2247, 2248, 2249	3655.26			STANOVANJE	730.00	730.00	5 NOVIH OBJEKATA	2,190.00		0.20	0.60	S+P+1
9	2253	741.88			STANOVANJE	140.00	140.00	1 NOVI OBJEKAT	420.00		0.20	0.60	S+P+1
10	2251, 2252	660.83			STANOVANJE	130.00	130.00	1 NOVI OBJEKAT	390.00		0.20	0.60	S+P+1
11	2250	873.76			STANOVANJE	170.00	170.00	1 NOVI OBJEKAT	510.00		0.20	0.60	S+P+1
12	2242	366.03			STANOVANJE	110.00	110.00	1 NOVI OBJEKAT	330.00		0.30	0.90	S+P+1
13	2239	992.44			STANOVANJE	190.00	190.00	1 NOVI OBJEKAT	570.00		0.20	0.60	S+P+1
14	2240, 2241	3303.49			STANOVANJE	660.00	660.00	4 NOVA OBJEKTA	1,980.00		0.20	0.60	S+P+1
15	2243	1481.4			STANOVANJE	300.00	300.00	2 NOVA OBJEKTA	900.00		0.20	0.60	S+P+1
16	2235, 2237	1451.46			STANOVANJE	300.00	300.00	2 NOVA OBJEKTA	900.00		0.20	0.60	S+P+1
17	2234	370.04			ZELENILO								
18	2233	474.02			ZELENILO								
19	2232	1073.37			ZELENILO								
20	2238	2122.94			STANOVANJE	420.00	420.00	3 NOVA OBJEKTA	1,260.00		0.20	0.60	S+P+1
21	2374	866.91			ZELENILO								
22	2362	2858.36			TURIZAM	570.00	570.00	4 NOVA OBJEKTA	1,710.00		0.20	0.60	S+P+1
23	2368, 2369, 2370	3877.79			TURIZAM	770.00	770.00	5 NOVIH OBJEKATA	2,310.00		0.20	0.60	S+P+1
24	2373	614.83			TURIZAM	120.00	120.00	1 NOVI OBJEKAT	360.00		0.20	0.60	S+P+1



**URBANISTIČKO TEHNIČKI USLOVI  
ZA INDIVIDUALNE STAMBENE OBJEKTE NA TERENU U NAGIBU - PRILAZ ODOZDO**

**URBANISTICKO TEHNIČKI USLOVI  
ZA INDIVIDUALNE STAMBENE OBJEKTE NA  
TERENU U NAGIBU - PRILAZ ODOZDO -**

1



**OSNOVNI URBANISTICKI PARAMETRI**

Preporuke za primjenu planskih parametara za stambenu i mješovitu izgradnju u selima

Parametri se odnose na pojedinačne Urbanisticke parcele i ne obuhvataju kolske saobraćajnice i naseljsko zelenilo.

**OSNOVNI PARAMETRI**

Zauzetost parcele objektom izražavaju se procentom:

-za seoska područja indeks zauzetosti iznosi 0,2 ili 20%

-indeks izgrađenosti predstavlja odnos ukupno izgrađenih bruto građevinskih površina objekata i površine parcele. Za seoska područja ovaj indeks iznosi

0,4 do 0,5 (za objekte na kosom terenu).

**SPRATNOST**

Max. spratnost objekta S+P+1. Nije dozvoljena podkrovnna etaža. Na karti nivelacije i spratnosti nije data kota poda suterena za svaki pojedinačni objekat, potrebno je dostaviti detaljnu geodetsku podlogu pri izdavanju uslova.

**URBANISTICKO TEHNIČKI USLOVI  
ZA INDIVIDUALNE STAMBENE OBJEKTE NA  
TERENU U NAGIBU - PRILAZ ODOZDO -**

2

**ARHITEKTURA**

Krovovi su u nagibu, dvovodni ili kombinacija jednovodnih i dvovodnih a nagibi prate teren.

Nagibi krovnih ravni 18-23°, pokrivač mediteran crijep.

Fasada je od lokalnog kamena sлагanog u horizontalne redove visine od 16-23cm s vidljivim fugama u boji kamena.

Malterisane površine koristiti na dijelovima fasada koje nisu direktno vidljive (ispod pergole npr.). Boje na malterisanim dijelovima fasade su prigušene, srodne bojama iz prirode kao što su siva, bež. Isključuje se primjena bijele boje.

Za stolariju koja je obavezna, koristiti primorske boje, morsko plavu, maslinastu zelenu ili u boji prirodnog drveta.

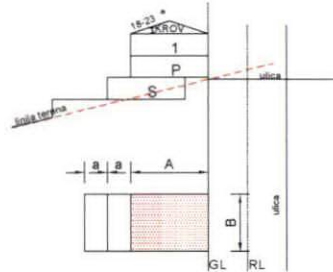
Garažu planirati izvan osnovnog volumena objekta ali obavezno uz njega, max. dim. 3,6x6,0m. uz poštovanje date građevinske linije.

Obavezno planirati na 100m<sup>2</sup> BGP objekta 1 parking mjesto odnosno ako objekat ima turističku namjenu planirati 1,5 parking mjesto na 50m<sup>2</sup> tur. prostora (1 apartman).

**OSNOVNI URBANISTIČKI PARAMETRI- URBANISTIČKO TEHNIČKI USLOVI  
ZA INDIVIDUALNE STAMBENE OBJEKTE NA TERENU U NAGIBU - PRILAZ ODOZGO**

**URBANISTICKO TEHNIČKI USLOVI  
ZA INDIVIDUALNE STAMBENE OBJEKTE NA  
TERENU U NAGIBU - PRILAZ ODOZGO -**

1



**OSNOVNI URBANISTICKI PARAMETRI**

Preporuke za primjenu planskih parametara za stambenu i mješovitu izgradnju u selima

Parametri se odnose na pojedinačne Urbanističke parcele i ne obuhvataju kolske saobraćajnice i naseljsko zelenilo.

**OSNOVNI PARAMETRI**

Zauzetost parcele objektom izražavaju se procentom:

-za seoska područja indeks zauzetosti iznosi 0,2 ili 20%

-indeks izgrađenosti predstavlja odnos ukupno izgrađenih bruto građevinskih površina objekata i površine parcele. Za seoska područja ovaj indeks iznosi

0,4 do 0,5 (za objekte na kosom terenu).

**SPRATNOST**

Max. spratnost objekta S+P+1. Nije dozvoljena podkrovnna etaža.

Na karti nivelacije i spratnosti nije data kota poda suterena za svaki pojedinačni objekat, potrebno je dostaviti detaljnu geodetsku podlogu pri izdavanju uslova.

**URBANISTICKO TEHNIČKI USLOVI  
ZA INDIVIDUALNE STAMBENE OBJEKTE NA  
TERENU U NAGIBU - PRILAZ ODOZGO -**

2

**ARHITEKTURA**

Krovovi su u nagibu, dvovodni ili kombinacija jednovodnih i dvovodnih a nagibi prate teren. Nagibi krovnih ravni 18-23° ,pokrivac mediteran crijep.

Fasada je od lokalnog kamena sлагanog u horizontalne redove visine od 16-23cm s vidljivim fugama u boji kamena.

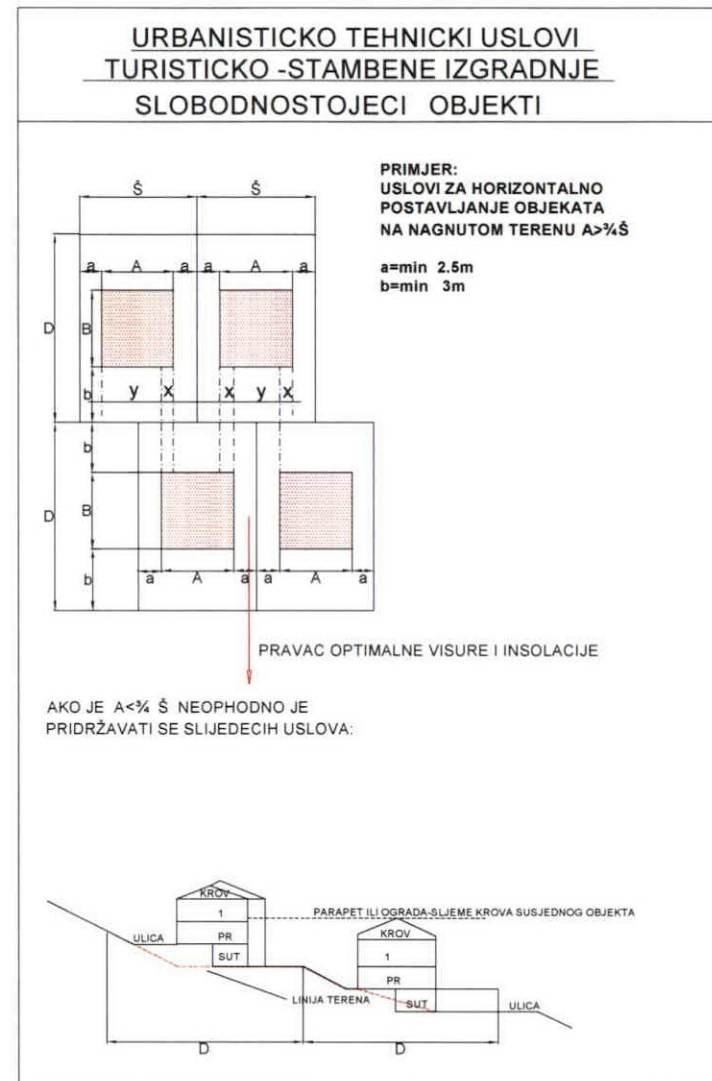
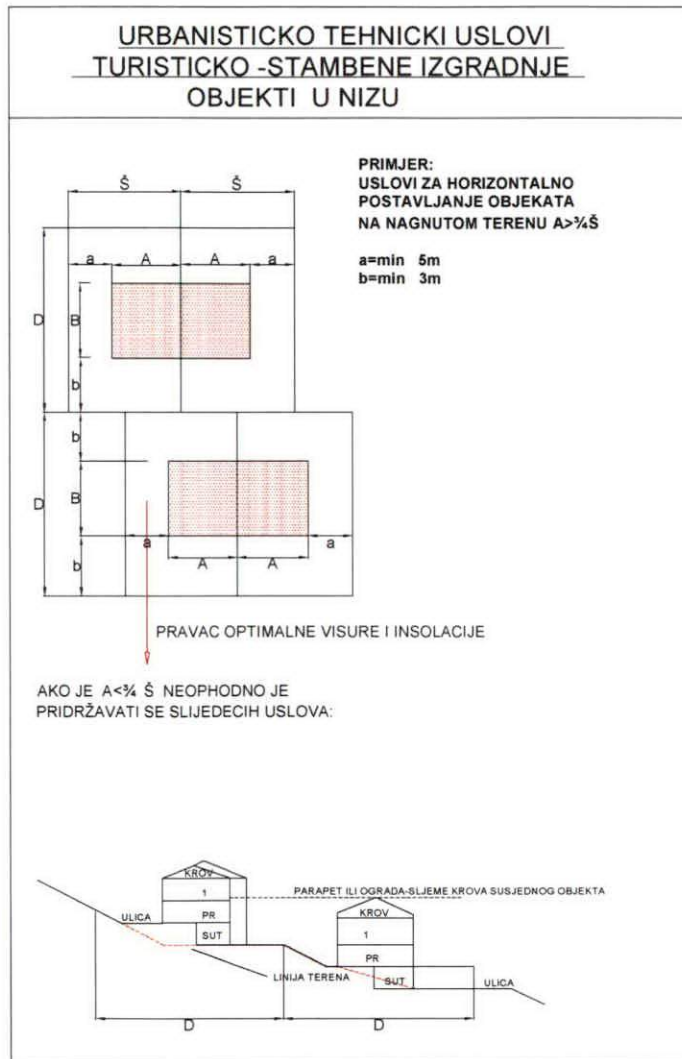
Malterisane površine koristiti na dijelovima fasada koje nisu direktno vidljive (ispod pergole npr.). Boje na malterisanim dijelovima fasade su prigušene, srodne bojama iz prirode kao što su siva, bež. Isključuje se primjena bijele boje.

Za stolariju koja je obavezna, koristiti primorske boje, morsko plavu, maslinasto zelenu ili u boji prirodnog drveta.

Garažu planirati izvan osnovnog volumena objekta ali obavezno uz njega, max. dim. 3,6x6,0m. uz poštovanje date građevinske linije.

Obavezno planirati na 100m<sup>2</sup> BGP objekta 1 parking mjesto odnosno ako objekat ima turističku namjenu planirati 1,5 parking mjesto na 50m<sup>2</sup> tur. prostora (1 apartman).

URBANISTIČKO TEHNIČKI USLOVI-TURISTIČKO -STAMBENE IZGRADNJE





Katastarska podloga preklopljena sa kartom 19 - Plan saobraćajne infrastrukture  
iz obuhvata PPPNOP (Službeni list CG, 56/18)









## LEGENDA

### ELEMENTI TRANSPORTNOG SISTEMA

	autoput
	autoput - alternativna trasa
	"brza saobraćajnica"
	"brza saobraćajnica" - alternativna trasa
	magistralni put
	regionalni put
	opštinski put
	staze
	eurovelo 8
	željeznička pruga
	denivelisana raskrsnica
	aerodrom
	letjelište
	drop zona
	stalni granični prelaz
	granični pomorski prelaz
	autobuska stanica
	željeznička stanica
	željezničko stajalište
	međunarodna luka
	lokalna luka
	marina
	sidrište
	kruzer terminal
	terminal integralnog transporta
	trajekt
	pristan

### CENTRI NASELJA

	centar posebnog značaja
	centar regionalnog značaja
	značajan lokalni centar
	lokalni centar