



CRNA GORA
OPŠTINA BUDVA

Sekretarijat za urbanizam i održivi razvoj

Trg Sunca br. 3, 85310 Budva, Crna Gora, tel: +382 33 451 287, e-mail: urbanizam.bd@budva.me

Broj: 06-332/24-217/3
Budva, 19.04.2024 godine

Sekretarijat za urbanizam i održivi razvoj Opštine Budva, rješavajući po zahtjevu MARIČIĆ ŽELJKA na osnovu člana 223. Zakona o planiranju prostora i izgradnji objekata ("Službeni list CG", br. 64/17, 44/18, 63/18, 11/19, 82/20, 86/22 i 04/23), na osnovu člana 13. Odluke o izmjeni i dopuni odluke o postavljanju, odnosno građenju i uklanjanju pomoćnih objekata na teritoriji Opštine Budva („Službeni list“ CG - opštinski propisi br. 21/14 i 66/23) i DUP-a „Podkošljun“ („Službeni list CG - opštinski propisi“ br. 26/08) izdaje:

URBANISTIČKO-TEHNIČKE USLOVE
za izradu tehničke dokumentacije za
izgradnju pomoćnog objekta tipa 3 – ograda

1. LOKACIJA

Blok broj: 21

Urbanistička parcela broj: UP16

koju čine **katstarska parcela br. 827** i dio katstarske parcele br. 826 KO Budva

Dio kat. parcele broj 826 KO Budva ulazi u trasu saobraćajnica po DUP-u.

Tačni podaci o katstarskim parcelama koje čine predmetnu urbanističku parcelu utvrdiće se kroz izradu Elaborata parcelacije po planskom dokumentu. Elaborat izrađuje ovlašćena geodetska organizacija i isti mora biti ovjeren od strane Uprave za nekretnine - PJ Budva.

Pomoćni objekat postavlja se, odnosno gradi u granicama urbanističke parcele u skladu sa planskim dokumentom, odnosno u granicama katstarske parcele ukoliko nije donijet plan detaljne razrade. (Odluka, član 4)

Shodno zahtjevu za UTU, ograda se postavlja odnosno gradi na dijelu urbanističke parcele, unutar kat. parcele broj 827 KO Budva.

2. NAMJENA OBJEKTA

Pomoćni objekat tipa 3 – ograda

3. POSTOJEĆE STANJE NA KATASTARSKOJ/ URBANISTIČKOJ PARCELI

U listu nepokretnosti broj 778 od 27.03.2024. godine za KO Budva na katastarskoj parceli broj 827 upisano je dvorište površine 129m² i porodična stambena zgrada površine 96m². Na katastarskoj parceli nema upisanih tereta i ograničenja, a kao sukorisnici upisani su Šikanja Ajša (obim prava 10/12), Kovačević Srđa (obim prava 2/12) i upisano je pravo zajedničke nedjeljive etažne svojine, a kao nosilac prava Bušković Borislav (obim prava 0/1). U podacima o objektima i posebnim djelovima upisano je više različitih vlasnika.

Potrebno je regulisati imovinsko pravne odnose među vlasnicima na kat. parceli.

Shodno članu 187 Zakona o svojinsko- pravnim odnosima ("Službeni list CG" br. 19/09), za stambene objekte u kojima je broj vlasnika veći od 4, potrebno je formirati organe upravljanja zgradom (Skupština stanara i upravnik). Članom 171 Zakona o svojinsko- pravnim odnosima je propisano da vlasnici posebnih dijelova imaju zajedničku nedjeljivu svojinu na urbanističkoj parceli na kojoj je stambena zgrada izgrađena.

4. USLOVI ZA OGRAĐIVANJE KATASTARSKE/ URBANISTIČKE PARCELE

Prema tekstualnom dijelu DUP-a „Podkošljun“, za izgradnju novih objekata u zoni rekonstrukcije i obnove (SS3) u dijelu ograđivanja navedeno je sledeće:

Parcele objekata se mogu ograđivati uz uslove utvrđene ovim planom:

- parcele se ograđuju zidanom ogradom do visine od 0.90 m (računajući od kote trotoara) ili transparentnom ogradom do visine od 1.60 m.
- zidane i druge vrste ograda postavljaju se na regulacionu liniju, i to tako da ograda, stubovi ograde i kapije budu unutar parcele koja se ograđuje.
- ograde objekata na uglovima raskrsnica ne mogu biti više od 0.90 m računajući od kote trotoara, zbog obezbjeđenja vizuelne preglednosti raskrsnice.
- vrata i kapije na uličnoj ogradi mogu se otvarati jedino prema unutrašnjosti parcele. (tekstualni dio DUP-a, strana 84)

Prema Odluci o postavljanju odnosno građenju i uklanjanju pomoćnih objekata („Službeni list CG - opštinski propisi“ br.21/14 i 66/23):

„Na jednoj urbanističkoj, odnosno katastarskoj parceli dozvoljeno je postavljanje, odnosno građenje samo jednog pomoćnog objekta tipa 1 i 5 i više pomoćnih objekata tipa 2, 3 i 4. Izuzetno ograde, potporni zidovi i ekonomski objekti na poljoprivrednom gazdinstvu mogu se postavljati, odnosno graditi iako na urbanističkoj odnosno katastarskoj parceli nije izgrađen objekat, pod uslovima propisanim ovom odlukom.

Nije dozvoljena promjena namjene pomoćnog objekta. (Član 3)

Pomoćni objekat postavlja se, odnosno gradi u granicama urbanističke parcele u skladu sa planskim dokumentom, odnosno u granicama katastarske parcele ukoliko nije donijet plan detaljne razrade.

Planski parametri u smislu zauzetosti i izgrađenosti urbanističke, odnosno katastarske parcele za pomoćne objekte se ne primjenjuju.

Ukoliko se pomoćni objekat postavlja, odnosno gradi na prostoru za koji nije donijet plan detaljne razrade ili ako se pomoćni objekat postavlja odnosno gradi na prostoru za koji planom detaljne razrade

nijesu precizno utvrđeni uslovi postavljanja, odnosno građenja, uslovi se određuju odredbama ove odluke. (Član 4)

Na osnovu planskog dokumenta detaljne razrade mogu se na granici urbanističke parcele u cjelosti ili djelimično postavljati, odnosno graditi **ograde**.

Na teritoriji koja nije pokrivena planskim dokumentom detaljne razrade ograde se mogu postavljati i na granici katastarske parcele. Izuzetno, mogu se postavljati montažne transparentne ograde uz granicu katastarske odnosno urbanističke parcele u zahvatu planskog dokumenta detaljne razrade, do privođenja zemljišta planiranoj namjeni.

Ograde moraju biti unutar parcele koja se ograđuje. Ukoliko se radi o zajedničkoj ogradi dva susjeda, ograda se može postaviti na samoj granici parcele, uz međusobnu saglasnost vlasnika katastarskih parcela.

Vrata i kapije mogu se otvarati jedino prema unutrašnjosti parcele. Vrata i kapije ka uličnoj ogradi ne smiju se otvarati van regulacione linije. (Član 7)

Ograda može biti puna i transparentna, a materijalizacija može biti kamen, beton, metal, zelena ograda ili kombinacija navedenih materijala.

Maksimalna visina transparentne ograde kojom se ograđuje urbanistička ili katastarska parcela na kojoj je planirana izgradnja objekta iznosi 1,60 m.

Maksimalna visina zidane ograde kojom se ograđuje urbanistička ili katastarska parcela na kojoj je planirana izgradnja objekta iznosi 0,90 m, od kote trotoara.

Prema javnim površinama ograda mora biti transparentna iznad visine od 60 cm, izuzev ako se postavlja živa ograda, a materijali moraju biti u skladu sa ambijentom.

Ograde objekata na uglu, raskrsnici saobraćajnica, moraju biti transparentne i ne mogu biti višoj od 0,90 m, računajući od kote trotoara, zbog obezbjeđenja vizuelne preglednosti raskrsnice.

Prema susjednim urbanističkim, odnosno katastarskim parcelama ograda može biti i transparentna pod uslovom da ne prelazi visinu iz stava 2 ovog člana. Izuzetno visina neprozirne ograde može iznositi do 2,2 m, uz saglasnost susjeda i pod uslovom da nije ugrožena saobraćajna bezbjednost u neposrednoj blizini.

Ukoliko planski dokument sadrži precizne odredbe o načinu ograđivanja, ograda će se postavljati prema tim odredbama, u suprotnom, primjenjivaće se smjernice ove odluke. (Član 8)

Na urbanističkim, odnosno katastarskim parcelama na kojima je planirana izgradnja objekta čija je namjena "privredni objekti, proizvodno zanatstvo, skladišta, stovarišta, robno distributivni centri, servisne i slobodne zone" mogu se graditi ograde visine do 2,2 m.

Na urbanističkoj, odnosno katastarskoj parceli na kojoj je planirana izgradnja objekata posebne namjene (diplomacija, bezbjednost, odbrana, banke, komunalni objekti i sl.) ograda se gradi u skladu sa sigurnosnim zahtjevima djelatnosti koja se obavlja na parceli koja se ograđuje, uz uslov da se ne narušava ambijent.

Za objekte iz stava 2 ovog člana, može se izdati odobrenje za postavljanje ograde i van granica urbanističke parcele, ukoliko su riješeni imovinsko - pravni odnosi, odnosno data saglasnost vlasnika

katatarske parcele ili objekta, na kojem se ista postavlja, a u skladu sa sigurnosnim zahtjevima korisnika. (Član 9)

5. USLOVI ZA IZGRADNJU NADZEMNIH I PODZEMNIH POMOĆNIH OBJEKATA

Nadzemni pomoćni objekat, osim ograde i potpornog zida, gradi se u granicama urbanističke, odnosno katatarske parcele, na udaljenosti propisanoj lokalnim planskim dokumentima, odnosno na udaljenosti od 2 m od njene granice, ukoliko minimalna udaljenost nije propisana planom. Izuzetno od stava 1 ovog člana, pomoćni objekat se može graditi na manjoj udaljenosti, po prethodno pribavljenoj saglasnosti vlasnika susjedne katatarske parcele.

Podzemni pomoćni objekat tipa 1 postavlja se, odnosno gradi u granicama urbanističke, odnosno katatarske parcele, na udaljenosti od najmanje 1,0 metra od njene granice. (Član 5)

6. USLOVI ZA ZAŠTITU MASLINJAKA

Ukoliko se na području lokacije nalazi jedan broj pojedinačnih primjeraka ili niz grupa maslina potrebno je postupati po Zakonu. Masline i maslinjaci su zaštićeni Zakonom o maslinarstvu i maslinovom ulju. Maslinjaci, kao najvažniji i ambijentalno najdragocjeniji dio potkunjica (tradicionalne seoske bašte), čuvaju se u postojećoj formi, sa izvornim suvomeđama i terasama. Nije dozvoljena izgradnja staza ili betoniranje ovih površina. Suvomeđe, suhozidi, podzidi i terase se ne smiju rušiti. Dozvoljena je njihova rekonstrukcija isključivo tradicionalnim načinom zidanja (u suvo). Obavezno je da se sve masline sačuvaju, a da se pojedina stabla maslina i drugi vrijedni primjerci zelenila, ukoliko je to zaista neophodno, presađe na novu poziciju u okviru iste urbanističke parcele uz neophodno pribavljanje odobrenja. Odobrenje za presađivanje maslina u maslinjaku izdaje organ lokalne uprave nadležan za poslove poljoprivrede – Sekretarijat za privredu opštine Budva, u roku od 30 dana od dana podnošenja zahtjeva za presađivanje. **Sjećenje i presađivanje maslina starih preko 100 godina je zabranjeno na osnovu člana 15. Zakona o maslinarstvu i maslinovom ulju.** ("Službeni list CG", 45/14).

7. USLOVI ZA OBJEKTE KOJI MOGU DA UTIČU NA PROMJENE U VODNOM REŽIMU

Pomoćni objekti postavljaju se, odnosno grade tako da se ne promijeni prirodno oticanje vode na štetu susjednih parcela i objekata. (Član 10)

Investitor je dužan da radi izrade tehničke dokumentacije za izgradnju novog ili rekonstrukciju postojećeg objekta i izvođenje geoloških istraživanja i drugih radnji koje mogu trajno, povremeno ili privremeno uticati na promjene u vodnom režimu pribaviti vodne uslove, u skladu sa članom 114 Zakona o vodama ("Službeni list RCG" broj 27/07, "Službeni list CG" broj 73/10, 32/11, 47/11, 48/11 i 52/16). Pribavljanje vodnih uslova nije potrebno za korišćenje vode koja ne prelazi obim opšte upotrebe vode i u slučaju kada novi ili rekonstruisani stambeni objekat ili manji poslovni i drugi objekat (koji se gradi u skladu sa odgovarajućim prostornim planskim dokumentom) koji se priključuje na Javni vodovod i kanalizaciju, a vodu za potrebe objekta koristi samo za piće i sanitarne potrebe.

U skladu sa članom 74 stav 5 Zakona o planiranju prostora i izgradnji objekata, Sekretarijat po službenoj dužnosti pribavlja Vodne uslove za izradu projektne dokumentacije za vodne uslove za izgradnju / rekonstrukciju lokalnih, nekategorisanih i šumskih puteva sa pripadajućim objektima i mostova od lokalnog značaja (tačka 31 stav 1 člana 115 Zakona o vodama), od Sekretarijata za privredu Opštine Budva.

Pravilnik o sadržini zahtjeva i dokumentaciji za izdavanje vodnih akata, načinu i uslovima za obavezno oglašavanje u postupku utvrđivanja vodnih uslova i sadržaju vodnih akata ("Sl. list CG" broj 07/08).

Sastavni dio ovih urbanističko tehničkih uslova su vodni uslovi za izradu projektne dokumentacije izdati od strane Sekretarijata za privredu Opštine Budva.

8. TEHNIČKA DOKUMENTACIJA

U skladu sa odredbama članova 14, 15 i 16. Odluke o postavljanju, građenju i uklanjanju pomoćnih objekata navedeno je sledeće:

„Tehničku dokumentaciju za postavljanje odnosno građenje pomoćnog objekta izrađuje privredno društvo, pravno lice, odnosno preduzetnik koja ispunjava uslove propisane Zakonom o planiranju prostora i izgradnji objekata za obavljanje djelatnosti izrade tehničke dokumentacije, na osnovu uslova izdatih u skladu sa ovom odlukom i u skladu sa Pravilnikom o načinu izrade i sadržini tehničke dokumentacije za građenje objekta („Sl. list CG“ br. 44/18, 43/19).

Tehnička dokumentacija za postavljanje, odnosno građenje pomoćnog objekta izrađuje se na nivou idejnog rješenja, odnosno revidovanog glavnog projekta za potporne zidove visine preko 1 m i pomoćne objekte tip 5 preko 30 m².

Izuzetno od prethodnog stava ovog člana, tehničku dokumentaciju za postavljanje pomoćnog objekta koji se postavlja kao gotov proizvod, odnosno koji je fabričke proizvodnje čini tipski projekat dobijen od proizvođača.

Tehnička dokumentacija izrađuje se u elektronskoj formi i čini je skup fajlova, elektronski formatizovanih kao elektronski zapisi nazvani i povezani u skladu sa naslovom projekta, odnosno dijela projekta u foldere.

Tehnička dokumentacija izrađuje se na način da se onemogućiti promjena njenog sadržaja, u formatu kojim će se omogućiti komunikacija, autentifikacija i pregled elektronskog zapisa pomoću dostupnih pretraživača podataka odnosno alata za izradu teksta ili crteža.

Pomoćni objekat se postavlja, odnosno gradi na osnovu odobrenja organa lokalne uprave nadležnog za poslove urbanizma i održivog razvoja.

Odobrenje iz stava 1 ovog člana izdaje se na osnovu sljedeće dokumentacije:

- dokaza o pravu svojine za katastarsku parcelu, odnosno objekat čijem korišćenju služi pomoćni objekat, bez upisanih tereta u smislu eventualnog prekoračenja u odnosu na izdatu građevinsku i upotrebnu dozvolu;
- urbanističko-tehničkih uslova za postavljanje, odnosno građenje pomoćnog objekta;
- tehničke dokumentacije urađene na nivou idejnog rješenja u skladu sa ovom odlukom i urbanističko- tehničkim uslovima, izrađene u četiri primjerka od kojih su dva u zaštićenoj digitalnoj formi;
- saglasnosti, mišljenja i drugih dokaza utvrđenih posebnim propisima.

Odobrenje iz stava 1 ovog člana izdaje se rješenjem u roku od 15 (petnaest) dana od dana podnošenja zahtjeva, ukoliko su ispunjeni svi uslovi propisani ovom odlukom. Zahtjev za izdavanje odobrenja i odobrenje objavljuju se na internet stranici Opštine Budva www.budva.me u roku od 7 dana od dana podnošenja zahtjeva, odnosno izdavanja.

Investitoru prestaje pravo građenja po izdatom odobrenju, ukoliko ne započne izgradnju objekata u roku od šest (6) mjeseci od dana izdavanja istog, odnosno ukoliko ne završi radove na izgradnji objekata u roku od jedne (1) godine od dana pravosnažnosti odobrenja.

Prijavu gradnje i dokumentaciju, investitor je dužan da podnese nadležnom inspekcijskom organu lokalne uprave u roku od 15 dana prije početka postavljanja odnosno građenja."

9. PRILOZI

List nepokretnosti, Kopija katastarskog plana,
Izvod iz planske dokumentacije
Vodni uslovi Sekretarijata za privredu Opštine Budva

Obrađivač

**Samostalni savjetnik II,
Dijana Perović, spec.sci.arh**



**Rukovodilac Sektora za urbanizam
Mila Mitrović, dipl.ing.arh**



Dostavljeno:

- Podnosiocu zahtjeva,
- Urbanističko- građevinskoj inspekciji,
- a/a

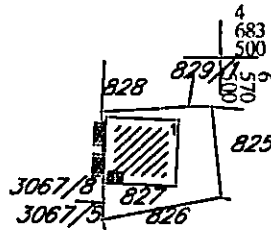
CRNA GORA
UPRAVA ZA NEKRETNINE
PODRUČNA JEDINICA: BUDVA
Broj: 917-104-DJ-236/24
Datum: 02.04.2024.



Katastarska opština: BUDVA
Broj lista nepokretnosti:
Broj plana: 10
Parcela: 827

KOPIJA PLANA

Razmjera 1: 1000




IZVOD IZ DIGITALNOG PLANA

Obradio:

[Handwritten signature]

Ovjerava
Službeno lice:



UPRAVA ZA NEKRETNINE

CRNA GORA

PODRUČNA JEDINICA
BUDVA

Broj: 104-919-6758/2024

Datum: 27.03.2024

KO: BUDVA

Na osnovu člana 173 Zakona o državnom premjeru i katastru nepokretnosti ("Sl. list RCG" br. 29/07, "Sl. list CG" br. 73/10, 032/11, 040/11, 043/15, 037/17 i 17/18), postupajući po zahtjevu OPŠTINA BUDVA SEKRETARIJAT ZA URBANIZAM I ODRŽIVI RAZVOJ, , za potrebe 06-332/24-217/2 izdaje se

LIST NEPOKRETNOSTI 778 - PREPIS

Podaci o parcelama									
Broj	Podbroj	Broj zgrade	Plan Skica	Datum upisa	Potes ili ulica i kućni broj	Način korišćenja Osnov sticanja	Bon. klasa	Površina m ²	Prihod
827			9 9		POD KOŠLJUN	Dvorište PRAVNI PROPIS		129	0.00
827		1	9 9		POD KOŠLJUN	Porodična stambena zgrada GRADENJE		96	0.00
								225	0.00

Podaci o vlasniku ili nosiocu			
Matični broj - ID broj	Naziv nosioca prava - adresa i mjesto	Prava	Obim prava
	ŠIKANJA AJŠA ul.MARŠALA BIRJUZOVA.BR.16 BEOGRAD Beograd	Sukorišćenje	10/12
	BUŠKOVIĆ DRAGA BORISLAV GOLUBOVCI Budva	Zajednička nedjeljiva etažna svojina	0/1
	KOVAČEVIĆ BOGOLJUB SRDJA RAKOVICA BEOGRAD BEOGRAD MILJAČKE STAZE 16 Beograd	Sukorišćenje	2/12

Podaci o objektima i posebnim djelovima						
Broj	Podbroj	Broj zgrade	Način korišćenja Osnov sticanja Sobjnost	PD Godina izgradnje	Spratnost/ Sprat Površina	Prava Vlasnik ili nosilac prava Adresa, Mjesto
827		1	Porodična stambena zgrada GRADENJE	0	P1 96	/
827		1	Stambeni prostor KUPOVINA	1	P 33	Svojina KOVAČEVIĆ BOGOLJUB SRDJA RAKOVICA BEOGRAD BEOGRAD 1/1
827		1	Stambeni prostor KUPOVINA	2	P 33	Susvojina PANDUREVIĆ DRAGANA 1/2 PALE UL.ILJE GARAŠANINA BR.15. Susvojina MARKOVIĆ ZORICA 1/2 PALE UL.VOJVODE RADOMIRA
827		1	Stambeni prostor KUPOVINA	3	P1 35	Svojina BUŠKOVIĆ DRAGA BORISLAV GOLUBOVCI Budva 1/1
827		1	Stambeni prostor KUPOVINA	4	P1 35	Svojina KRIVOSHEINA ALEKSEY NINA MOLODOGVADEJSKAJA DOM 25. 1/1
827		1	Stambeni prostor POKLON	5	PN 35	Susvojina KORSHNOVA ELINE 1/2 RUS.FEDER Budva

Podaci o objektima i posebnim djelovima					
Broj Podbroj	Broj zgrade	Način korišćenja Osnov sticanja Sobnost	PD Godina izgradnje	Spratnost/ Sprat Površina	Prava Vlasnik ili nosilac prava Adresa, Mjesto
					Susvojina BOGUNOV IGOR ULJUROVSKAJA BR.13 MOSKVA
827	1	Stambeni prostor POKLON	6	PN 35	Svojina OBRADOVIĆ NENAD ALEKSINAČKIH RUDARA BR. 083

Ne postoje tereti i ograničenja.

Naplata takse je oslobođena na osnovu člana 17 Zakona o administrativnim taksama ("Sl.list CG, br. 18/19). Naplata naknade oslobođena je na osnovu člana 174 Zakona o državnom premjeru i katastru nepokretnosti ("Sl. list RCG" br. 29/07, "Sl. list CG" br. 73/10, 032/11, 040/11, 043/15, 037/17 i 17/18).

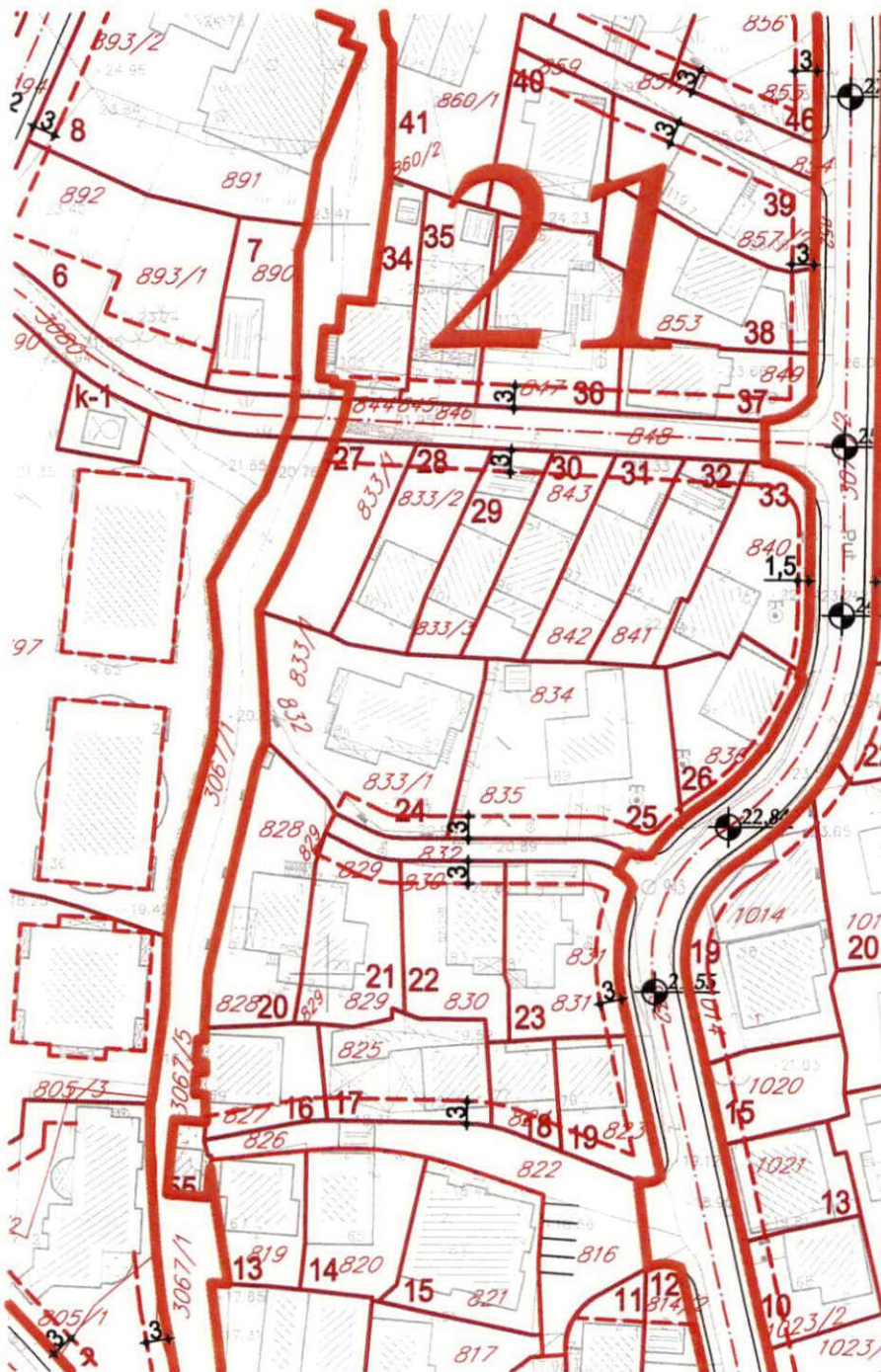


u Načelnica:

Sonja Tomašević

SONJA TOMAŠEVIĆ

IZVOD IZ DUP-a PODKOŠLJUN, list 11 Planirano stanje parcelacija i preparcelacija
(Službeni list CG, opštinski propisi 26/08)



Rukovodilac Sektora za urbanizam,
Mila Mitrović, dipl.ing.arh.



Budva, 15.04.2024. godine