



CRNA GORA
OPŠTINA BUDVA
Sekretarijat za urbanizam i održivi razvoj

Trg Sunca br. 3, 85310 Budva, Crna Gora, tel: +382 33 451 287, e-mail: urbanizam.bd@budva.me

Broj: 06-332/23-1550/4
Budva, 08.05.2024. godine

Sekretarijat za urbanizam i održivi razvoj opštine Budva, rješavajući po zahtjevu Rađenović Ljubomira, Pavlović Melanije i Rađenović Petra na osnovu člana 74 Zakona o planiranju prostora i izgradnji objekata ("Službeni list CG", br. 64/17, 44/18, 63/18, 11/19, 82/20, 86/22 i 04/23), Uredbe o izmjeni uredbe o povjeravanju dijela poslova Ministarstva prostornog planiranja, urbanizma i državne imovine jedinicama lokalne samouprave ("Službeni list CG" br. 12/24), Pravilnika o obrascu za izdavanje urbanističko tehničkih uslova ("Službeni list CG" br. 70/17), Prostornog plana posebne namjene za obalno područje („Službeni list CG" br. 56/18) i DUP Budva centar – izmjene i dopune ("Službeni list CG"- opštinski propisi br. 25/11), evidentiranog u Centralnom registru planske dokumentacije, izdaje:

URBANISTIČKO-TEHNIČKE USLOVE
za izradu tehničke dokumentacije za
izgradnju objekta
(Postojeći objekat se uklanja)

1. URBANISTIČKA PARCELA

Blok broj: 4

Urbanistička parcela broj: 4.8 koju čini katastarska parcela 2335 KO Budva

Tačni podaci o katastarskim parcelama koje čine predmetnu urbanističku parcelu utvrdiće se kroz izradu Elaborat parcelacije po planskom dokumentu. Elaborat izrađuje ovlaštena geodetska organizacija i mora biti ovjeren od strane Uprave za nekretnine – PJ Budva.

2. POSTOJEĆE STANJE NA URBANISTIČKOJ / KATASTARSKOJ PARCELI

U listu nepokretnosti broj 104-919-9974/2024 za KO Budva, od 25.04.2024.godine, na katastarskoj parceli 2335 KO Budva upisana je porodična stambena zgrada. Na katastarskoj parceli 2335 KO Budva upisani su teret i ograničenje.

Postojeći objekat se uklanja.

Vlasnik objekta može shodno članu 113 Zakona o planiranju prostora i izgradnji objekata, podnijeti prijavu Urbanističko-građevinskoj inspekciji, za uklanjanje postojećeg objekta, a na osnovu urađenog Revidovanog Elaborata uklanjanja objekta i dokaza o vlasništvu nad objektom (list nepokretnosti).

3. PLANIRANA NAMJENA OBJEKTA

Stanovanje VPS

4. PRAVILA PARCELACIJE

U skladu sa članom 13, tačka 1 i 2 Pravilnika o načinu izrade i sadržini tehničke dokumentacije za građenje objekta ("Službeni list CG" broj 44/18) uraditi Elaborat parcelacije po planskom dokumentu, kako bi se tačno utvrdila površina predmetnih katastarskih parcela koje formiraju urbanističku parcelu. Stavom 2 člana 13 Pravilnika o načinu izrade i sadržini tehničke dokumentacije za građenje objekta je predviđeno da se za objekte infrastrukture, umjesto Elaborata parcelacije po planskom dokumentu prilaže grafički prikaz buduće trase objekta na ažurnim katastarskim podlogama.

Elaborat izrađuje ovlaštena geodetska organizacija u skladu sa članom 138 Zakona o državnom premjeru i katastru nepokretnosti („Službeni list RCG" broj 29/07 i „Službeni list CG" br. 32/11, 40/11, 43/15, 37/17 i 17/18) . Elaborat mora biti ovjeren od strane Uprave za nekretnine, Područna jedinica Budva, u skladu sa članom 141 Zakona o državnom premjeru i katastru nepokretnosti kojim je propisano da kontrolu, pregled i prijem Elaborata vrši organ uprave i potvrđuje pečatom i potpisom ovlaštenog lica.

Ukoliko na postojećim granicama parcela dođe do neslaganja između ažurnog katastarskog stanja i plana, mjerodavno je ažurno katastarsko stanje. (tekstualni dio DUP-a, strana 154)

Članom 237 važećeg zakona, je predviđeno da se do donošenja Plana generalne regulacije Crne Gore može graditi na dijelu urbanističke parcele, ako nedostajući dio urbanističke parcele ne utiče na funkcionalnost i pristup objektu i uz uslov da se urbanistički parametri utvrđeni planom za urbanističku parcelu umanje za nedostajući dio urbanističke parcele.

Kroz izradu Idejnog rješenja urbanističke parcele dokazati ispunjenost uslova propisanih članom 237 Zakona o planiranju prostora i izgradnji objekata.

5. PRAVILA REGULACIJE

Prikazane su u grafičkom prilogu plana i definisane u tekstualnom delu plana – poglavlje: UTU za izgradnju objekata – višeporodično stanovanje, Horizontalna i vertikalna regulacija (tekstualni dio DUP-a strana 217). Izgradnja na ivici parcele ili manjoj udaljenosti od bočne ili zadnje granice parcele od planom predviđene je moguća isključivo uz pismenu saglasnost vlasnika susedne parcele na čijoj granici je predviđena izgradnja, osim za slučajeve koji su ovim planom predviđeni da se grade na ivici parcele. U okviru saglasnosti suseda potrebno je definisati, osim dozvoljenog udaljenja i otvore na predmetnoj fasadi. (tekstualni dio DUP-a strana 214).

Postojeći objekti koji se nalaze u pojasu između planirane regulacione i građevinske linije ne mogu se rekonstruisati, nadziđivati ili dograđivati, već samo investiciono održavati.

Građevinska linija

Definisana u grafičkom prilogu karta regulacije i u tekstualnom djelu DUP-a:

Predstavlja krajnju granicu za izgradnju objekta. Građevinska liniji je obavezujuća i na nju se postavlja jedna fasada objekta. Najveći dopušteni indeks zauzetosti podzemne etaže iznosi 1.0 (100%)

Zgrada može biti postavljena svojim najisturenijim dijelom do građevinske linije. Erkeri, terase, balkoni i drugi istureni dijelovi objekta mogu da prelaze građevinsku liniju prema neizgrađenim javnim površinama (zelenilo i saobraćajnice) najviše do 1,20 m, na minimalnoj visini od 3,0 m od konačno nivelisanog i uređenog okolnog terena ili trotoara.(tekstualni dio DUP-a, strana 214)

Bočna građevinska linija u tekstualnom delu DUP-a:

Objekti mogu da se grade na granici parcele samo uz saglasnost suseda ali u vidu kalkana bez otvora, osim ako ovim planom nije predviđeno da se gradin a ivici parcele.

Objekti mogu da se grade na udaljenju 75-100cm od granice parcele, pod uslovom da se dobije saglasnost suseda, uz mogućnost otvaranja malih otvora za higijenske prostorije.

Objekti mogu da se grade na udaljenju 100-200cm od granica parcele, uz poželjnu saglasnost suseda i uz mogućnost otvaranja prozora sa visokim parapetom.

Objekti na udaljenju većem od 250cm omogućava otvaranje otvora normalnih dimenzija i parapeta. (tekstualni dio DUP-a strana 214)

Min. odstojanje objekta od susednog objekta je 6,0m.

Min. odstojanje objekta od bočne granice parcele je 3,0 m.

Razmak između nizova objekata iznosi minimalno 20m ili dvostruku visinu objekta, računajući od vjenca do najniže tačke konačno nivelisanog i uređenog terena.

Zadnja građevinska linija u tekstualnom delu DUP-a:

Odstojanje do 200cm, za koje je potrebna saglasnost suseda pruža mogućnost otvaranja prozora sa visokim parapetom.

Odstojanje od 200 do 400, za koje je potrebna saglasnost suseda pruža mogućnost otvaranja otvora sa standardnim parapetima.(tekstualni dio DUP-a strana 214)

Krovovi

Krovovi su kosi, krovni pokrivač adekvatan nagibu, koji iznosi 18-23°. Voda sa krova jednog objekta ne sme se slivati na drugi objekat.

Visina nazitka potkrovlja iznosi najviše 1,5m računajući od kote poda potkrovlja do tačke preloma krovne konstrukcije. (tekstualni dio DUP-a strana 217)

Kota prizemlja: Na pretežno ravnom terenu: najviše do 1,20 m iznad konačno nivelisanog i uređenog terena. Za objekte sa podrumskim ili suterenskim etažama, orjentaciona kota poda prizemlja može biti najviše 1,50 m iznad konačno nivelisanog i uređenog terena; Na terenu u većem nagibu: u nivou poda najniže korisne etaže i iznosi najviše 3,50 m iznad kote konačno nivelisanog i uređenog terena najnižeg djela objekta.

6. URBANISTIČKI PARAMETRI

	POVRŠINA URBANISTIČKE PARCELE u m ²	BRGP u m ²	POVRŠINA POD OBJEKTIMA u m ²	INDEKS IZGRADENOSTI	INDEKS ZAUZETOSTI	SPRATNOST/BR.ETAŽA
URBANISTIČKA PARCELA 4.8	422,03	1.161,30	232,26	2.75	0.55	P+4

Urbanističko-tehnički uslovi se izdaju isključivo za definisane urbanističke parcele (tekstualni dio DUP-a strana 214). Projektovanje i izgradnja objekata može se definisati kroz više faza koje se moraju uklopiti i definisati kroz urbanističko-tehničke uslove na nivou urbanističke parcele (tekstualni dio DUP-a strana 154).

Dozvoljena je fazna izgradnja u kompleksu slobodnostojećih objekata, tako da je moguće graditi jedan po jedan objekat, tako da konačno izgrađeni objekat ne prelazi maksimalne propisane površine pod objektom i spratnost, a ove vrijednosti mogu biti i manje. Objekti u nizu moraju biti izvedeni jednovremeno i prema jedinstvenom projektu za svaki niz. (tekstualni dio DUP-a, strana 217)

Indeks izgrađenosti i zauzetosti su maksimalni. U njihovim okvirima graditelj može graditi manje kapacitete, ali veće ne može.

Planom definisana bruto razvijena građevinska površina (BGRP) je maksimizirana, obavezujuća je i preko nje se ne može graditi. Suterren, podrum i svi vidovi podrumskih (podzemnih) etaža ne ulazi u zadatu BGRP, osim ako se u suterenskom prostoru predviđa namjena stanovanja, turizma ili komercijalne i uslužne djelatnosti, i u tom slučaju BRGP suterena ulazi u ukupnu BRGP objekta.

Spratnost je data kao preporučeni parametar koji se može prilagoditi konkretnim programskim zahtjevima prilikom projektovanja ali se arhitektonska postavka mora uklopiti u srazmerno povećana udaljenja od granica parcela – zadnja i bočne građevinske linije, uz neophodno poštovanje osnovne građevinske linije i planom date bruto razvijene građevinske površine (tekstualni dio DUP-a, strana 153).

7. POTREBA IZRADE GEOLOŠKIH PODLOGA, POTREBA VRŠENJA GEOLOŠKIH ISTRAŽIVANJA, PREPORUKE ZA SMANJENJE UTICAJA I ZAŠTITU OD ZEMLJOTRESA

Prije izrade tehničke dokumentacije investitor je obavezan da u skladu sa Članom 5. Zakona o geološkim istraživanjima ("Službeni list RCG" broj 28/93, 27/94, 42/94 i 26/07 i "Službeni list CG" broj 28/11) izraditi **Revidovani Projekat osnovnih geoloških istraživanja tla** za predmetnu lokaciju, u cilju utvrđivanja osnovnih geoloških uslova za projektovanje investicionih objekata. Geološka istraživanja, izradu projekta geoloških istraživanja i reviziju vrše privredna društva, odnosno druga pravna lica koja imaju licencu.

Za objekte veće od 1000m² ili sa 4 i više nadzemnih etaža, shodno članu 7. Zakona o geološkim istraživanjima ("Službeni list RCG" broj 28/93, 27/94, 42/94 i 26/07 i "Službeni list CG" broj 28/11) izraditi **Revidovani Projekat geoloških istraživanja tla za predmetnu lokaciju i Revidovani Elaborat o rezultatima izvršenih geoloških istraživanja**, kojima se detaljno određuju inženjersko-geološke, hidro-geološke i geomehničke karakteristike temeljnog tla, geotehničke i seizmološke karakteristike terena i prikaz i ocjenu rezultata istraživanja sa obradom dobijenih podataka i zaključkom o uslovima i načinu fundiranja objekta na prostoru koji je istraživan.

Pri projektovanju objekata preporučuje se korišćenje propisa EUROCODES, naročito EUROCODE 8 - Projektni propis za zemljotresnu otpornost konstrukcija. Takođe se preporučuje zadržavanje postojećeg drveća i druge vegetacije na građevinskim parcelama, gdje god je to moguće, jer povoljno utiče na očuvanje stabilnosti terena.

U slučaju da je nagib terena $\beta > 20^\circ$, ako je dubina iskopa veća od $H > 3m$, ako je rastojanje do susjednog objekata manje od 2 visine iskopa, ako su sleganja veća od 5cm ili ako su prisutne podzemne vode, neophodno je uraditi **Projekat zaštite temeljne jame**.

U jednoj od smjernica tekstualnog priloga DUP-a "Budva-centar", navedeno je sledeće: "Prije zahtjeva za izradu urbanističko-tehničkih uslova obavezno je provjeriti geomehnička svojstva terena na mikrolokaciji, na osnovu uslova i UTU za stabilnost terena i objekata i prihvatljiv ni nivo seizmičkog rizika."

U skladu sa tom smjernicom, podnosilac zahtjeva je dostavio Elaborat detaljnih geotehničkih istraživanja terena za definisanje geotehničkih uslova za potrebe izdavanja UTU za izgradnju objekta na katastarskoj parceli 2335 KO Budva, zaveden pod brojem 0427/016 od 27.04.2016. godine koji je odrađen od strane „Geotehnika Montenegro“ doo Nikšić.

8. USLOVI ZA ZAŠTITU OD ELEMENTARNIH NEPOGODA I TEHNIČKO-TEHNOLOŠKIH I DRUGIH NESREĆA

U cilju zaštite od elementarnih nepogoda postupiti u skladu sa Zakonom o zaštiti i spasavanju („Službeni list CG" broj 13/07, 05/08, 86/09, 32/11, 54/16, 146/21 i 3/23) i Pravilnikom o mjerama zaštite od elementarnih nepogoda („Službeni list RCG" broj 79/04).

Projektnom dokumentacijom potrebno je predvideti propisane mere zaštite od požara za objekte sa 4 i više etaža i objekte za javnu upotrebu preko površine preko 400m² (hoteli, pansioni, sportske hale, tržni centri i

slično), shodno članu 85, 86, 87, 88 i 89. Zakon o zaštiti i spašavanju („Službeni list CG“ broj 13/07, 05/08, 86/09, 32/11, 54/16, 146/21 i 3/23).

U cilju obezbjeđenja zaštite od požara primjeniti mjere propisane sledećim zakonima i propisima:

- Zakon o zaštiti i spašavanju („Sl. list CG“ broj 13/07, 05/08, 86/09, 32/11, 54/16, 146/21 i 3/23);
- Pravilnik o tehničkim normativima za hidrantsku mrežu za gašenje požara („Sl. list SFRJ“ broj 30/91);
- Pravilnik o tehničkim normativima za pristupne puteve, okretnice i uređene platoe za vatrogasna vozila u blizini objekta povećanog rizika od požara („Sl. list SFRJ“ broj 8/95);
- Pravilnik o tehničkim normativima za zaštitu visokih objekata od požara („Sl. list SFRJ“ br. 7/84).

Garaža mora ispunjavati uslove propisane Pravilnikom o tehničkim zahtjevima za zaštitu garaža za putničke automobile od požara i eksplozija („Službeni list CG“ broj 09/12).

Elaboratom zaštite na radu, predvidjeti mjere zaštite na radu za objekte koji imaju jedan ili više poslovnih prostora kao i za rušenje postojećeg objekta bilo koje namjene, shodno članu 9. Zakona o zaštiti i zdravlju na radu („Službeni list CG“ broj 34/14 i 44/18). Pri izgradnji objekata poslodavac koji izvodi radove dužan je da izradi Elaborat o uređenju gradilišta u skladu sa Pravilnikom o sadržaju Elaborata o uređenju gradilišta („Službeni list RCG“ broj 04/99).

Aktivnosti od interesa za odbranu sprovoditi na osnovu Zakona o odbrani („Službeni list RCG“ br. 47/2007 i „Službeni list CG“ br. 86/2009, 88/2009, 25/2010, 40/2011, 14/2012, 2/2017, 46/2019 i 74/2020) i podzakonskih akata koja proizlaze iz ovog zakona.

9. USLOVI ZA ARHITEKTONSKO OBLIKOVANJE

Arhitekturom objekata treba težiti stvaranju savremenog arhitektonskog i likovnog izraza karakterističnog za urbani gradski prostor mediteranskog karaktera. Oblikovanje planiranih objekata mora biti usklađeno sa kontekstom u kome objekat nastaje, predviđenom namenom i osnovnim principima razvoja grada u pravcu visokog turizma.

U cilju očuvanja identiteta mediteranskog ambijenta, poželjna je primena prirodnih, lokalnih građevinskih materijala. Sugerise se primena građevinskog kamena za oblaganje fasada, zidanje prizemnih delova objekata, podzida, stepeništa, izvođenje elemenata plastike objekata i elemenata mobilijara. Široka primena kamena očekuje se i prilikom uređenja slobodnih površina na parceli. (detaljnije tekstualni dio DUP-a strana 223)

U cilju stimulisanja primjene lokalnog kamena za obradu fasada, Opština Budva je, Odlukom o naknadi za komunalno opremanje gradskog zemljišta („Službeni list CG – opštinski propisi“, broj 01/15), predvidjela da se naknada umanjuje za 15€ po 1m² ugrađene kamene fasade.

10. USLOVI ZA OGRAĐIVANJE URBANISTIČKE PARCELE

Parcele se mogu ograditi zidanom ogradom do visine od 0,90m, računajući od kote trotoara, ili transparentnom ogradom do visine 1,60m. Zidane i druge vrste ograda postavljaju se na regulacionu liniju i to tako da ograda, stubovi ograde i kapije budu unutar parcele koja se ograđuje. Ograde objekata na uglu ne mogu biti visočije od 0,90m računajući od kote trotoara zbog obezbjeđenja vizuelne preglednosti raskrsnice. Vrata i kapije mogu se otvarati samo ka unutrašnjosti parcele. (tekstualni dio DUP-a, strana 218)

11. USLOVI ZA PEJZAŽNO OBLIKOVANJE URBANISTIČKE PARCELE

Uređenje površina pod zelenilom i slobodnih površina obavezno raditi na osnovu projekta. Projektom predvideti takvo rešenje kojim se obezbeđuje prepoznatljivost hotela, apart-hotela ili drugog oblika smeštaja u odnosu na ostale turističke objekte. Pri izboru sadnog materijala i njihovog komponovanja naročito voditi računa o vizurama, spratnosti i arhitekturi objekta, koloritu zelenila, vremenu cvjetanja i slično. Prednost dati dekorativnim autohtonim vrstama, mediteranskom autohtonom parteru u kome dominira kadulja, ruzmarin, lavanda, žukva i bršljan.

Prostor oplemeniti skulpturama, fontanama, kvalitetnim urbanim mobilijarom i slično. Staze popločavati kamenim, betonskim, behaton pločama ili štampanim betonom. Informacione table i panoe uklopiti sa zelenilom i parternim rešenjem.

12. USLOVI ZA IZGRADNJU / POSTAVLJANJE / RUŠENJE POMOĆNIH OBJEKATA

U skladu sa članom 223 važećeg zakona, propisi jedinice lokalne samouprave, kojima se uređuju pomoćni objekti, primjenjivaće se do donošenja Plana generalne regulacije Crne Gore.

Postupak pribavljanja odobrenja za postavljanje ili građenje pomoćnih objekata uređen je Odlukom o postavljanju, odnosno građenju i uklanjanju pomoćnih objekata („Sl. list CG“ – opštinski propisi br. 21/14, 66/23). Shodno članu 2. Odluke, pomoćni objekti svrstavaju se u tri tipa:

- **tip 1** pomoćni objekti koji čine funkcionalnu i ekonomsku cjelinu sa objektom čijem korišćenju služe, kao što su: podzemne i nadzemne garaže, ostave, ljetnje kuhinje, portirnice;
- **tip 2** pomoćni objekti infrastrukture, kao što su: septičke bio-jame, bunari, cisterne za vodu, rezervoari, bistjerne, kotlarnice, plinski sistemi;
- **tip 3** pomoćni objekti uređenja terena, kao što su: ograde, potporni zidovi, otvoreni bazeni, pergole;
- **tip 4** pomoćni objekti u funkciji zaštite i valorizacije nepokretnih kulturnih dobara (zaštitne konstrukcije, centri za posjetioce, info pultovi, prostori za prezentacije);
- **tip 5** ekonomski objekti na poljoprivrednom gazdinstvu (objekti za gajenje životinja, prateći objekti za gajenje životinja, objekti za skladištenje stočne hrane, objekti za smještaj poljoprivredne mehanizacije, alata i oruđa, objekti za skladištenje poljoprivrednih proizvoda i drugi slični objekti).

13. USLOVI I MJERE ZA ZAŠTITU ŽIVOTNE SREDINE

Za objekte za koje nije propisana obaveza izrade procjene uticaja na životnu sredinu, potrebno je u projektnoj dokumentaciji predvideti mere zaštite od buke u skladu sa članom 19. Zakona o zaštiti od buke u životnoj sredini („Službeni list CG“ br. 28/11) i Pravilniku o zvučnoj zaštiti zgrada („Službeni list CG“ br. 50/16).

Na području DUP-a nalazi se jedan broj pojedinačnih primjeraka i niz grupa maslina. Masline i maslinjaci su zaštićeni Zakonom o maslinarstvu i maslinovom ulju. Maslinjaci, kao najvažniji i ambijentalno najdragocjeniji dio potkunjica (tradicionalne seoske bašte), čuvaju se u postojećoj formi, sa izvornim suvomeđama i terasama. Nije dozvoljena izgradnja staza ili betoniranje ovih površina. Suvomeđe, suhozidi, podzidi i terase se ne smiju rušiti. Dozvoljena je njihova rekonstrukcija isključivo tradicionalnim načinom zidanja (u suvo).

Obavezno je da se sve masline sačuvaju, a da se pojedina stabla maslina i drugi vrijedni primjerci zelenila, ukoliko je to zaista neophodno, presade na novu poziciju u okviru iste urbanističke parcele uz neophodno pribavljanje odobrenja. Odobrenje za presađivanje maslina u maslinjaku izdaje organ lokalne uprave nadležan za poslove poljoprivrede – Sekretarijat za privredu opštine Budva, u roku od 30 dana od dana podnošenja zahtjeva za presađivanje. **Sječenje i presađivanje maslina starih preko 100 godina je zabranjeno na osnovu člana 15. Zakona o maslinarstvu i maslinovom ulju** („Službeni list CG“, 45/14).

Kada su u pitanju zaštićene biljne i životinjske vrste postupati u skladu sa Rješenjem o stavljanju pod zaštitu rijetkih, prorijeđenih, endemičnih i ugroženih biljnih i životinjskih vrsta („Službeni list SRCG“, 36/82). Rješenje je dostupno na sajtu Agencije za zaštitu životne sredine: www.epa.org.me

Ukoliko sa prilikom iskopa terena za izgradnju saobraćajnica i objekata naiđe na eventualne paleontološke ili mineraloške nalaze, koji predstavljaju geonasljeđe, obavezno je prekinuti radove, obavjestiti Agenciju, kako bi njihovi stručnjaci prikupili nalaze, odnosno izvršili neophodna istraživanja.

14. USLOVI I MJERE ZAŠTITE NEPOKRETNIH OBJEKATA UPISANIH U REGISTAR KULTURNIH DOBARA CRNE GORE I NJIHOVE ZAŠTIĆENE OKOLINE

U okviru plana, odnosno predmetne lokacije, nema objekata koji su u popisu registrovanih spomenika kulture.

15. POTREBA IZRADE URBANISTIČKOG PROJEKTA

Za naselja i dijelove naselja koji predstavljaju nepokretna kulturna dobra od međunarodnog i nacionalnog značaja je obavezno donošenje urbanističkog projekta, što nije slučaj u ovom predmetu.

16. USLOVI ZA PRIKLJUČENJE OBJEKATA NA INFRASTRUKTURU I POSEBNI TEHNIČKI USLOVI

Prikazani su na izvodu iz DUP-a: karta vodovoda i kanalizacije, karta elektroenergetske mreže i postrojenja i karta telekomunikacija. Detaljnije tehničke uslove za priključenje ovaj Sekretarijat, po službenoj dužnosti, pribavlja za investitora.

Prilikom projektovanja, obaveza Projektanta je da poštuje tehničke preporuke EPCG koje su dostupne na sajtu www.epcg.me i propise koji se odnose na zaštitu i izgradnju elektronske komunikacione infrastrukture i elektronskih komunikacionih mreža, odnosno Zakona o elektronskim komunikacijama ("Službeni list Crne Gore" broj 40/13, 56/13, 2/17 i 49/19) i ostalih propisa koji su doneseni na osnovu njega, a koji se nalaze na sajtu www.ekip.me/regulativa/.

Podaci o postojećem stanju elektronske komunikacione infrastrukture nalaze se na sajtu <http://ekinfrastuktura.ekip.me/ekip.me>.

Za pristupanje georeferenciranoj bazi podataka elektronske komunikacione infrastrukture moguće je putem otvaranja korisničkog naloga na web portalu Agencije za telekomunikacije i poštansku djelatnost <http://ekinfrastuktura.ekip.me/ekip/login.jsp>.

Vodovodne i kanalizacione, elektro i tk instalacije u objektu i izvan njega projektovati u skladu sa važećim propisima i standardima, a priključenje objekta na naseljske infrastrukturne sisteme projektovati prema uslovima dobijenim od nadležnih javnih preduzeća i tretirati ih kroz idejna rješenja urbanističke parcele.

U slučaju kada je za predmetnu parcelu planom predviđen prilaz sa magistralnog puta, ovaj Sekretarijat po službenoj dužnosti, za investitora traži i tehničke uslove od Direkcije za saobraćaj, shodno članu 16. Zakona o putevima ("Službeni list RCG" broj 42/04).

U slučaju kada se u okviru predmetne urbanističke parcele nalazi zaštitni pojas ili cjevovod regionalnog vodovoda, ovaj Sekretarijat po službenoj dužnosti, za investitora traži i tehničke uslove od Regionalnog vodovoda Crnogorsko primorje. Na osnovu člana 32 Pravilnika o određivanju i održavanju zona i pojaseva sanitarne zaštite i ograničenjima u tim zonama ("Službeni list CG" br. 66/09), pojas sanitarne zaštite određuje se oko glavnih cjevovoda i u zavisnosti od konfiguracije terena iznosi 2,0m od osovine cjevovoda sa obje strane. U pojasu zaštite nije dozvoljena izgradnja objekata, postavljanje uređaja i vršenje radnji koje na bilo koji način mogu zagaditi vodu ili ugroziti stabilnost cjevovoda.

Sastavni dio ovih urbanističko tehničkih uslova su posebni uslovi za izradu projektne dokumentacije izdati od strane nadležnih službi – DOO Vodovod i kanalizacija Budve.

17. USLOVI ZA OBJEKTE KOJI MOGU DA UTIČU NA PROMJENE U VODNOM REŽIMU

Investitor je dužan da radi izrade tehničke dokumentacije za izgradnju novog ili rekonstrukciju postojećeg objekta i izvođenje geoloških istraživanja i drugih radnji koje mogu trajno, povremeno ili privremeno uticati na promjene u vodnom režimu pribaviti vodne uslove, u skladu sa članom 114 Zakona o vodama ("Službeni list RCG" br. 27/07, "Službeni list CG" br. 73/10, 32/11, 47/11, 48/11 i 52/16). Pribavljanje vodnih uslova nije potrebno za korišćenje vode koja ne prelazi obim opšte upotrebe vode i u slučaju kada novi ili rekonstruisani stambeni objekat ili manji poslovni i drugi objekat (koji se gradi u skladu sa odgovarajućim prostornim planskim dokumentom) koji se priključuje na Javni vodovod i kanalizaciju, a vodu za potrebe objekta koristi samo za piće i sanitarne potrebe.

18. USLOVI ZA OBJEKTE KOJI MOGU DA UTIČU NA BEZBJEDNOST VAZDUŠNOG SAOBRAĆAJA

U okviru DUP-a ne postoji zona ograničenja prepreka aerodroma. Za privremene ili stalne objekte ili dijelove objekta, van zone ograničenja prepreka aerodroma, čija je visina veća od 45m, potrebno je od Agencije za

civilno vazduhoplovstvo Crne Gore dobiti saglasnost za izgradnju i postavljanje, kao i uslove za označavanje i održavanje. (Sigurnosni nalog broj 2016/001 rev 00, datum stupanja na snagu 01.08.2016.godine).

19. SAOBRAĆAJNI USLOVI

Uslovi priključenja na kolsku saobraćajnicu prikazani su na izvodu iz DUP-a: karta saobraćaja.

Urbanistička parcela mora imati obezbjeđen kolski pristup sa gradske saobraćajnice ili javnog puta. Izuzetno, u starim gradskim jezgrima u kojima ne postoji mogućnost obezbjeđivanja kolskog pristupa, urbanističkoj parceli se može obezbjeđiti samo pješački pristup sa gradske saobraćajnice ili javnog puta (član 51 Zakona o planiranju prostora i izgradnji objekata).

Namjena	Potreban broj PM, odnosno GM
STAN	1.1 PM/stanu
APARTMANI	1.1 PM/apartmanu
HOTELI U GRADU	1 PM/ 2 ležaja
ADMINISTRATIVNO-POSLOVNE DJELATNOSTI	1 PM/ 75m ² bruto površine
UGOSTITELJSKI SADRŽAJI	1 PM/ 4 stolice
TRGOVINSKI SADRŽAJI	1 PM/ 75m ² bruto površine

20. USLOVI ZA NESMETANO KRETANJE INVALIDNIH LICA

Obezbjeđiti nesmetani pristup, kretanje, boravak i rad lica smanjene pokretljivosti, shodno Pravilniku o bližim uslovima i načinu prilagođavanja objekata za pristup i kretanje lica smanjene pokretljivosti i lica sa invaliditetom („Službeni list Crne Gore“ br. 43/13 i 44/15).

Na svakih deset jedinica mora se obezbjeđiti najmanje jedna stambena jedinica za nesmetan pristup, kretanje, boravak i rad lica smanjene pokretljivosti i lica sa invaliditetom. (član 6. Pravilnika).

U slučaju da objekat ima poslovni prostor u prizemlju ili više od 10 stambenih jedinica, obezbjeđiti nesmetani pristup, kretanje, boravak i rad lica smanjene pokretljivosti, shodno Pravilniku o bližim uslovima i načinu prilagođavanja objekata za pristup i kretanje lica smanjene pokretljivosti i lica sa invaliditetom, („Službeni list CG“ broj 43/13 i 44/15).

Obavezna primjena elemenata pristupačnosti, propisana članom 46. Pravilnika, predviđa: za stambene objekte je iz člana 17, 18, 23 i 40, a za stambeno-poslovne iz člana 17,18 i 23 plus dio objekta poslovne namjene mora sadržati elemente pristupačnosti u zavisnosti od namjene poslovnog prostora, **a za hotele elemente pristupačnosti iz člana 17,18,20 (ili 26+19), 22, 36 i 40.**

21. USLOVI ZA RACIONALNO KORIŠĆENJE ENERGIJE

Shodno Zakonu o energetske efikasnosti („Službeni list CG“ broj 29/10) i Pravilniku o minimalnim zahtjevima energetske efikasnosti zgrada („Službeni list CG“ broj 75/15) projektovanjem i izgradnjom objekata treba postići smanjenje gubitaka toplote iz objekata, poboljšanje toplotne izolacije spoljnih elemenata, povećanje toplotne efikasnosti pravilnom orijentacijom objekata i korišćenjem sunčeve energije, korišćenje obnovljivih izvora energije, te povećanje energetske efikasnosti sisteme grejanja.

Sadržaj Elaborata energetske efikasnosti objekta propisan je Pravilnikom o sadržaju elaborata energetske efikasnosti zgrada („Službeni list CG“ broj 47/13).

Analizirati lokaciju, orijentaciju i oblik kuće. Primjeniti visok nivo toplotne izolacije kompletnog spoljnog omotača objekta i izbjeđavati toplotne mostove.

U cilju racionalnog korišćenja energije treba iskoristiti sve mogućnosti smanjenja korišćenja energije u objektima. Pri izgradnji objekata koristiti savremene termoizolacione materijale, kako bi se smanjila potrošnja toplotne energije.

iskoristiti toplotne dobitke od sunca i zaštititi se od pretjeranog osunčanja. Koristiti održive sisteme protiv pretjerane insolacije – zasjena škurama, pergolama, zelenilom i slično, kako bi se smanjila potrošnja energije za vještačku klimatizaciju. Drvoredima i gustim zasadima smanjiti uticaj vjetra i obezbjediti neophodnu zasjenu u letnjim mjesecima. Nisko energetske tehnologije za grijanje i hlađenje se trebaju koristiti gdje god je to moguće. Pri proračunu koeficijenata prolaza toplote objekata uzeti vrijednosti za 30-25% niže od maksimalno dozvoljenih vrijednosti dozvoljenih za ovu klimatsku zonu.

Sunčani kolektori treba da budu skladno oblikovani i ukomponovani na najmanje uočljivim mjestima na objektu. Koristiti održive sisteme protiv prekomjerne insolacije (zasjenu škurama, građevinskim elementima, zelenilom i slično) kako bi se smanjila potrošnja energije za vještačku klimatizaciju. održivost fotovoltacionih ćelija treba ispitati u svrhu snabdevanja niskonaponskom strujom za rasvjetu naselja, kao i druge mogućnosti, poput punjenja električnih vozila.

U cilju stimulanja izgradnje energetski efikasnih objekata koji koriste solarnu energiju, Opština Budva je, Odlukom o naknadi za komunalno opremanje gradskog zemljišta („Službeni list CG – opštinski propisi“, broj 01/15), predvidjela da se naknada umanjuje za 200€ po 1m² ugrađenog solarnog kolektora – panela.

Neposredna blizina mora uslovljava relativno mala godišnja kolebanja temperature vazduha – godišnja temperaturna amplituda iznosi 16,4°C. Ipak ističe se visoka temperatura ljetnjih mjeseci u toku kojih se javlja prosječno 25 dana sa žegom (30°C i više). Za potrebe proračuna koristiti podatke Hidrometeorološkog zavoda o klimatskim i hidrološkim karakteristikama zone u kojoj se nalazi predmetna lokacija.

22. USLOVI ZA ODVOŽENJE ČVRSTOG OTPADA

Mjesta za postavljanje kontejnera za smeće predvideti na urbanističkoj parceli. Nije dozvoljeno postavljanje kontejnera na površinama namijenjenim za parkiranje vozila. Mjesta u objektu ili niše za postavljanje kontejnera za smeće kao i njihov potreban broj predvidjeti u saradnji sa nadležnim komunalnim preduzećem, a imajući u vidu produkciju čvrstog komunalnog otpada. Pri tome voditi računa o porastu broja korisnika prostora tokom ljetnjih mjeseci, pa stoga broj kontejnera i periodiku njihovog pražnjenja prilagoditi količini smeća. Poštujući prethodne uslove mjesta za postavljanje kontejnera za smeće trebaju biti što bliže javnim saobraćajnicama uz minimalnu denivelaciju (bez ivičnjaka) u odnosu na saobraćajnicu, sa padom od 5 % prema saobraćajnici. Niše za postavljanje kontejnera za smeće moguće je sa tri strane vizuelno izolovati zelenilom ili zidanim ogradama čija visina ne može biti veća od 1,50 m

Način i mjesto odlaganja čvrstog otpada regulisati sa DOO Komunalno Budva, sklapanjem Ugovora o odvozu komunalnog otpada, u skladu sa članom 22, 24 i 26 Odluke o komunalnom redu na teritoriji Opštine Budva (Službeni list Opštine Budva br. 09/09).

23. MOGUĆNOST FAZNE IZGRADNJE

Za objekat:

Na osnovu Zakona o planiranju prostora i izgradnji objekata i člana 76 kroz izradu idejnog rješenja može se odrediti faznost gradnje (tehničko-tehnološka i funkcionalna cjelina) objekata. Dozvoljena je fazna izgradnja, tako da konačno izgrađeni objekat ne prelazi maksimalne propisane površine pod objektom i spratnost, a ove vrijednosti mogu biti i manje.

Za urbanističku parcelu ili više urbanističkih parcela:

Na osnovu UT uslova, kod urbanističkih parcela na kojima je planom predviđena izgradnja više objekata, potrebno je uraditi revidovano idejno rješenje kompletne urbanističke parcele ili više susjednih urbanističkih parcela (čl. 76 važećeg Zakona), Idejnim rješenjem se utvrđuje generalna koncepcija za izgradnju objekata, a naročito: uklapanje objekta u prostor, položaj objekta u okviru lokacije i prema susjednim objektima.

Za građenje na dijelu urbanističke parcele:

Članom 237 važećeg zakona je predviđeno da se do donošenja Plana generalne regulacije Crne Gore može graditi na dijelu urbanističke parcele, ako nedostajući dio urbanističke parcele ne utiče na funkcionalnost i pristup objektu i uz uslov da se urbanistički parametri za cijelu urbanističku parcelu umanje za nedostajući dio.

Kroz izradu idejnog rješenja provjeriti, da li predmetna izgradnja na dijelu urbanističke parcele, na bilo koji način ugrožava valorizaciju preostalog dijela urbanističke parcele.

24. LOKACIJA u odnosu na PPPNOP

Planom višeg reda, PPPNOP Poglavlje 36. Pravila za sprovođenje plana tačka 3. i 8. (strana 297) istovremeno je propisano:

- **3. Područje opština se uređuje prema važećoj planskoj dokumentaciji nižeg reda do donošenja Plana generalne regulacije, ali na način da se poštuju odredbe i smjernice ovog Plana u smislu poštovanja koridora infrastrukture i mjera zaštite zaštićenih prirodnih i kulturnih dobara."**
- **8. Važeća planska dokumentacija nižeg reda, a koja nije u skladu sa pravilima ovog Plana, primjenjivaće se do izrade Plana generalne regulacije, a daje se mogućnost i njene izmjene i dopune, odnosno stavljanja van snage i izrade novog plana, prema Odluci nadležnog organa.**

Uvidom u grafički dio planskog dokumenta PPPNOP konstatovano je da se predmetna katastarska parcela ne nalazi u trasi koridora infrastrukture nije u zaštićenim prirodnim i kulturnim dobrima u obuhvatu PPPNOP.

25. NAPOMENA

Tekstualni i grafički dio predmetnih planova, kojim su propisani način izgradnje objekata, uslovi za priključenje na infrastrukturu i uslovi za uređenje urbanističke parcele, sastavni su dio urbanističko-tehničkih uslova i dostupni su na sajtu www.planovidozvole.mrt.gov.me/LAMP/PlanningDocument?m=BD i www.budva.me

Investitor može graditi objekat na osnovu prijave, kod nadležne Urbanističko-građevinske inspekcije i sledeće dokumentacije propisane članom 91 važećeg zakona:

- Saglasnost glavnog gradskog arhitekta na idejno rješenje
- Ovjerenog glavnog projekta
- Izvještaja o pozitivnoj reviziji glavnog projekta
- Dokaza o osiguranju od odgovornosti projektanta koji je izradio odnosno revidenta koji je revidovao glavni projekat u skladu sa Zakonom o planiranju prostora i izgradnji objekata i Uredbi o minimalnoj sumi osiguranja od profesionalne odgovornosti u oblasti izgradnje objekata (Sl. list CG broj 68/17)
- Ugovora o angažovanju izvođača radova
- Ugovora o angažovanju stručnog nadzora
- Dokaza o pravu svojine na zemljištu, odnosno drugom pravu na građenje na zemljištu ili dokaz o pravu svojine na objektu, odnosno drugom pravu na građenje, ako se radi o rekonstrukciji objekta

Sadržaj idejnog rješenja definisan je Stručnim uputsvom Ministarstava održivog razvoja i turizma, broj 101-26/99 od 14.03.2018.godine. Način podnošenja zahtjeva glavnom državnom arhitekti, za davanje saglasnosti na idejno rješenje preciziran je Obavještenjem MORT-a od 21.12.2017.godine. Uputstvo i Obavještenje su dostupni na sajtu Ministarstva održivog razvoja i turizma: <http://www.mrt.gov.me/rubrike/zakonska-regulativa/137389/Zakonska-regulativa-iz-oblasti-planiranja-prostora.html>

Idejno odnosno glavni projekat, mora biti urađen u skladu sa članom 7 Pravilnika o načinu izrade i sadržini tehničke dokumentacije ("Službeni list CG" broj 44/18) u elektronskoj formi plus 1 primjerak u analognoj formi za potrebe izvođenja radova na gradilištu.

Shodno Članu 74, stav 5 i 8 Zakona o planiranju prostora i izgradnji objekata ("Službeni list CG" broj 64/17, 44/18 i 63/18), u slučaju da organ za izdavanje posebnih tehničkih uslova / vodnih uslova / konzervatorskih uslova ne odgovori na službeni zahtjev ovog Sekretarijata u roku od 15 dana od dana prijema zahtjeva, smatraće se da je saglasan sa urbanističko-tehničkim uslovima utvrđenim na osnovu planskog dokumenta.

26. PRILOZI

Kopije grafičkog i tekstualnog dijela predmetnih planova,
List nepokretnosti, Kopija katastarskog plana,
Tehnički uslovi DOO Vodovod i Kanalizacija Budva

Samostalni savjetnik I
mr Mladen Ivanović dip.inž.arh.



Mladen Ivanović



UPRAVA ZA NEKRETNINE

CRNA GORA

PODRUČNA JEDINICA
BUDVA

Broj: 104-919-9974/2024
Datum: 25.04.2024
KO: BUDVA

Na osnovu člana 173 Zakona o državnom premjeru i katastru nepokretnosti ("Sl. list RCG" br. 29/07, "Sl. list CG" br. 73/10, 032/11, 040/11, 043/15, 037/17 i 17/18), postupajući po zahtjevu RAĐENović DRAGAN, , za potrebe UVID izdaje se

LIST NEPOKRETNOSTI 909 - PREPIS

Podaci o parcelama								
Broj Podbroj	Broj zgrade	Plan Skica	Datum upisa	Potes ili ulica i kućni broj	Način korišćenja Osnov sticanja	Bon. klasa	Površina m ²	Prihod
2335		19 19	12/11/2015	GOSPOŠTINA	Dvorište ODRŽAJ,POKLON		305	0.00
2335	1	19 19	12/11/2015	GOSPOŠTINA	Porodična stambena zgrada ODRŽAJ,POKLON		117	0.00
							422	0.00

Podaci o vlasniku ili nosiocu			
Matični broj - ID broj	Naziv nosioca prava - adresa i mjesto	Prava	Obim prava
	RADJENović BOGOLJUBA LJUBOMIR UL.GOSPOŠTINA 2 BUDVA BUDVA	Sukorišćenje	1/3
	PAVLOVIC BOGOLJUB MELANIJA M.JOVANOVICA 37 BEOGRAD Beograd	Sukorišćenje	1/3
	RADJENović BOGOLJUBA PETAR UL.PORODICE TRAJKOVIĆ BR.32. BEOGRAD Beograd	Sukorišćenje	1/3

Podaci o objektima i posebnim djelovima					
Broj Podbroj	Broj zgrade	Način korišćenja Osnov sticanja Sobnost	PD Godina izgradnje	Spratnost/ Sprat Površina	Prava Vlasnik ili nosilac prava Adresa, Mjesto
2335	1	Porodična stambena zgrada ODRŽAJ,POKLON	969	P2 117	Susvojina RADJENović BOGOLJUBA LJUBOMIR UL.GOSPOŠTINA 2 BUDVA BUDVA 1/3 Susvojina PAVLOVIC BOGOLJUB MELANIJA M.JOVANOVICA 37 BEOGRAD 1/3 Susvojina RADJENović BOGOLJUBA PETAR UL.PORODICE TRAJKOVIĆ BR.32. 1/3
2335	1	Nestambeni prostor ODRŽAJ,POKLON Dvije sobe	1	P 20	Susvojina RADJENović BOGOLJUBA LJUBOMIR UL.GOSPOŠTINA 2 BUDVA BUDVA 1/3 Susvojina PAVLOVIC BOGOLJUB MELANIJA M.JOVANOVICA 37 BEOGRAD 1/3 Susvojina RADJENović BOGOLJUBA PETAR UL.PORODICE TRAJKOVIĆ BR.32. 1/3
2335	1	Stambeni prostor ODRŽAJ,POKLON Trosoban stan	2	P1 94	Susvojina RADJENović BOGOLJUBA LJUBOMIR UL.GOSPOŠTINA 2 BUDVA BUDVA 1/3

Podaci o objektima i posebnim djelovima					
Broj Podbroj	Broj zgrade	Način korišćenja Osnov sticanja Sobnost	PD Godina izgradnje	Spratnost/ Sprat Površina	Prava Vlasnik ili nosilac prava Adresa, Mjesto
					Susvojina PAVLOVIC BOGOLJUB MELANIJA MJOVANOVIĆA 37 BEOGRAD 1/3
					Susvojina RADJENOVIĆ BOGOLJUBA PETAR UL.PORODICE TRAJKOVIĆ BR.32. 1/3
2335	1	Stambeni prostor ODRŽAJ.POKLON Četiri sobe	3	P2 94	Susvojina RADJENOVIĆ BOGOLJUBA LJUBOMIR UL.GOSPOŠTINA 2 BUDVA BUDVA 1/3 Susvojina PAVLOVIC BOGOLJUB MELANIJA MJOVANOVIĆA 37 BEOGRAD 1/3 Susvojina RADJENOVIĆ BOGOLJUBA PETAR UL.PORODICE TRAJKOVIĆ BR.32.

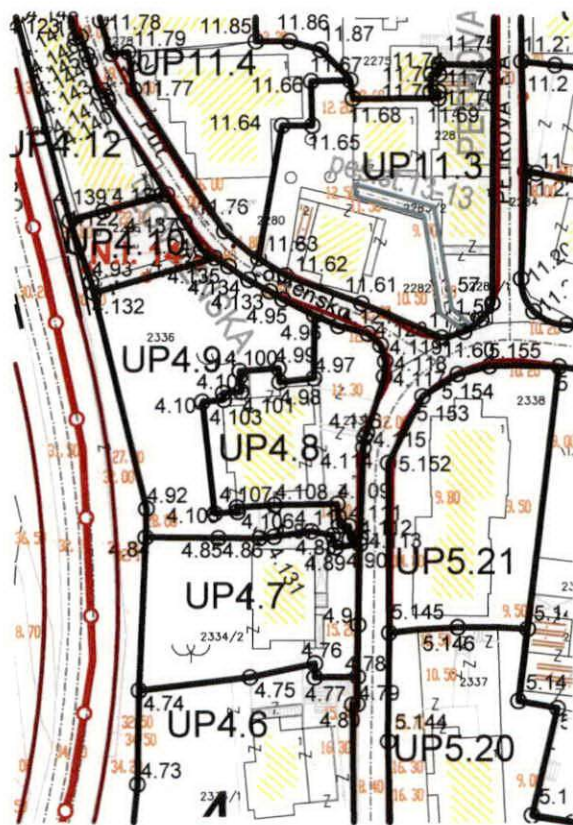
Podaci o teretima i ograničenjima							
Broj	Podbroj	Broj zgrade	PD	Redni broj	Način korišćenja	Datum upisa Vrijeme upisa	Opis prava
2335				1	Dvorište	10/04/2013	Pravo plodouživanja U KORIST RADJENOVIĆ KRISTINE.NA OSNOVU UGOV.O POK LONU BR.UZZ 96/13.OD 08.02.2013. NOTAR KNEŽEVIĆ DA LIBOR.
2335		1	1	1	Nestambeni prostor	10/04/2013	Pravo plodouživanja U KORIST RADJENOVIĆ KRISTINE.NA OSNOVU UGOV.O POK LONU BR.UZZ 96/13.OD 08.02.2013. NOTAR KNEŽEVIĆ DA LIBOR.
2335		1	2	1	Stambeni prostor	10/04/2013	Pravo plodouživanja U KORIST RADJENOVIĆ KRISTINE.NA OSNOVU UGOV.O POK LONU BR.UZZ 96/13.OD 08.02.2013. NOTAR KNEŽEVIĆ DA LIBOR.
2335		1	3	1	Stambeni prostor	10/04/2013	Pravo plodouživanja U KORIST RADJENOVIĆ KRISTINE.NA OSNOVU UGOV.O POK LONU BR.UZZ 96/13.OD 08.02.2013. NOTAR KNEŽEVIĆ DA LIBOR.
2335		1		1	Porodična stambena zgrada	10/04/2013	Pravo plodouživanja U KORIST RADJENOVIĆ KRISTINE.NA OSNOVU UGOV.O POK LONU BR.UZZ 96/13.OD 08.02.2013. NOTAR KNEŽEVIĆ DA LIBOR.

Taksa naplaćena na osnovu Tarifnog broja 1, Zakona o administrativnim taksama ("Sl.list CG, br. 18/19) u iznosu od 2 eura. Naknada za korišćenje podataka premjera, katastra nepokretnosti i usluga, naplaćena na osnovu člana 174 Zakona o državnom premjeru i katastru nepokretnosti ("Sl. list RCG" br. 29/07, "Sl. list CG" br. 73/10, 032/11, 040/11, 043/15, 037/17 i 17/18) u iznosu od 3 eura.



Načelnica:

SONJA TOMAŠEVIĆ



IZVOD IZ DUP-a Budva-centar
(Službeni list CG-opštinski propisi br.25/11)

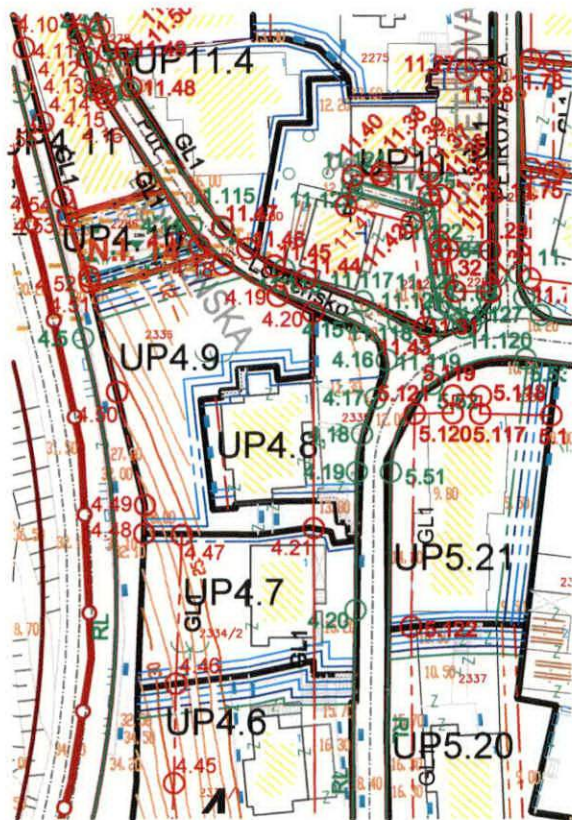
Karta parcelacija-koordinatne tačke

mr Mladen Ivanović dipl. inž. arh.



Budva 08.05.2024.

4.80	6569248.1500	4682238.1800
4.81	6569248.3499	4682215.1398
4.82	6569232.0544	4682215.0600
4.83	6569230.3500	4682214.7600
4.84	6569220.6800	4682260.3700
4.85	6569230.3500	4682260.2800
4.86	6569235.7900	4682260.2800
4.87	6569242.6600	4682261.1800
4.88	6569245.4800	4682260.6600
4.89	6569245.9000	4682259.0600
4.90	6569249.1000	4682259.4900
4.91	6569248.9011	4682248.7700
4.92	6569220.7800	4682264.1700
4.93	6569213.3346	4682294.0879
4.94	6569228.0000	4682298.3900
4.95	6569238.8100	4682291.7900
4.96	6569243.0299	4682289.6169
4.97	6569242.9500	4682281.2900
4.98	6569238.4200	4682280.7700
4.99	6569238.3616	4682282.9513
4.100	6569233.1197	4682282.2333
4.101	6569233.3300	4682279.5200
4.102	6569230.9500	4682279.3400
4.103	6569231.0342	4682278.4513
4.104	6569228.5690	4682278.0227
4.105	6569229.8500	4682263.5500
4.106	6569232.8900	4682263.7800
4.107	6569232.8000	4682264.3300
4.108	6569237.7800	4682264.6700
4.109	6569246.1000	4682264.8000
4.110	6569246.3700	4682261.9200
4.111	6569247.6400	4682261.8900
4.112	6569247.7900	4682260.1700
4.113	6569249.1400	4682260.2600
4.114	6569249.5352	4682272.2081
4.115	6569249.6800	4682273.5200
4.116	6569250.0000	4682274.0900
4.117	6569252.2800	4682281.5100
4.118	6569252.4100	4682283.5400
4.119	6569251.7800	4682285.7000
4.120	6569250.1200	4682287.2200
4.121	6569246.1800	4682288.2400
4.122	6569210.5300	4682302.1900
4.123	6569203.3100	4682329.0400
4.124	6569201.2000	4682346.3100
4.125	6569200.1500	4682359.0500
4.126	6569202.4800	4682360.7000
4.127	6569205.3800	4682356.8300
4.128	6569208.0200	4682348.9000
4.129	6569209.3700	4682333.0300
4.130	6569212.1900	4682322.6800
4.131	6569237.7200	4682260.4700
4.132	6569213.6940	4682292.6270
4.133	6569237.0778	4682292.8476
4.134	6569234.2615	4682294.3795
4.135	6569231.6120	4682296.1847
4.136	6569229.7527	4682297.3199
4.137	6569225.7000	4682302.0300
4.138	6569223.4000	4682305.6700
4.139	6569214.9300	4682303.4600
4.140	6569215.5801	4682317.8535
4.141	6569215.4120	4682318.4732
4.142	6569214.9496	4682319.3118
4.143	6569214.2033	4682319.1093
4.144	6569213.1090	4682323.1424
4.145	6569212.7175	4682324.0919
4.146	6569211.8483	4682326.4504
4.147	6569211.2344	4682326.2867
4.148	6569203.9359	4682329.5021
4.149	6569203.7702	4682330.0900
4.150	6569205.3945	4682330.5790
4.151	6569208.7600	4682338.3200
4.152	6569208.1700	4682346.6600



IZVOD IZ DUP-a Budva-centar
(Službeni list CG-opštinski propisi br.25/11)

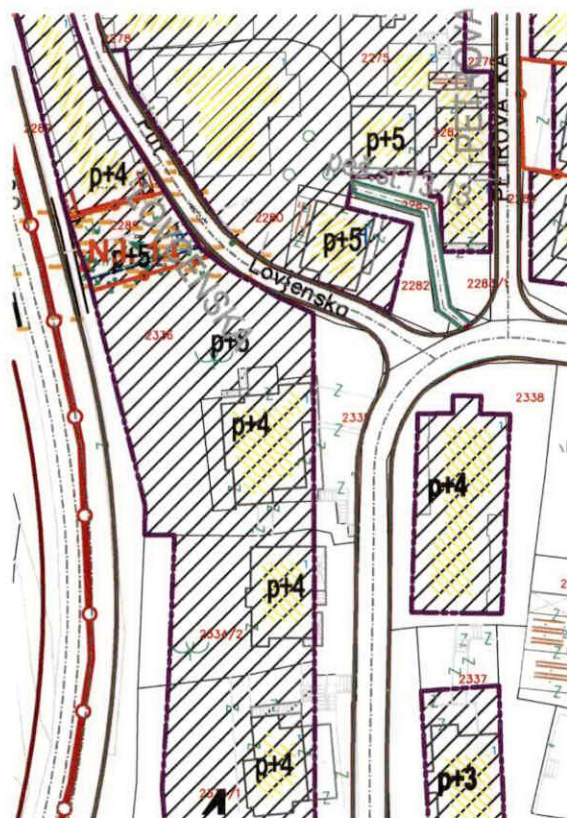
Karta regulacija

mr Mladen Ivanović dipl. inž. arh.

Mladen Ivanović
 MP
 Budva

Budva 08.05.2024.





IZVOD IZ DUP-a Budva-centar
(Službeni list CG-opštinski propisi br.25/11)

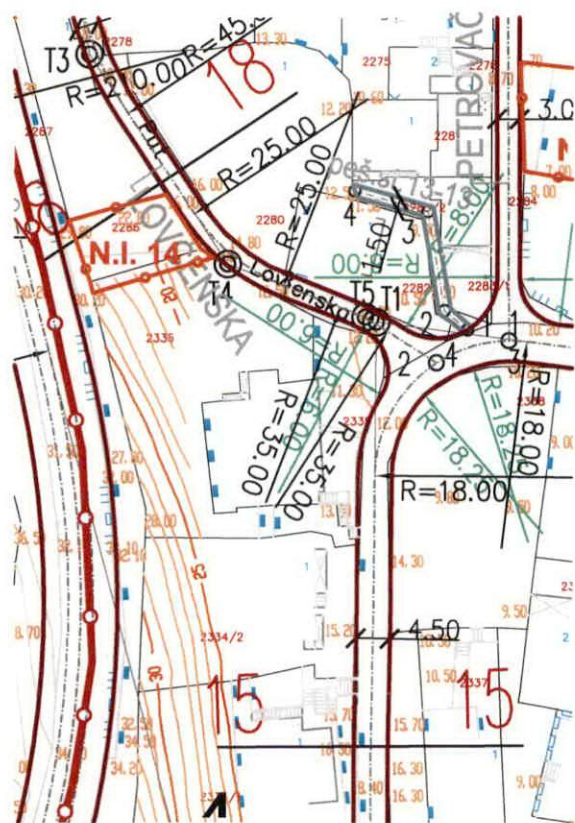
Karta nivelacija

mr Mladen Ivanović dipl. inž. arh.

Mladen Ivanović
[Signature]



Budva 08.05.2024.



IZVOD IZ DUP-a Budva-centar
(Službeni list CG-opštinski propisi br.25/11)

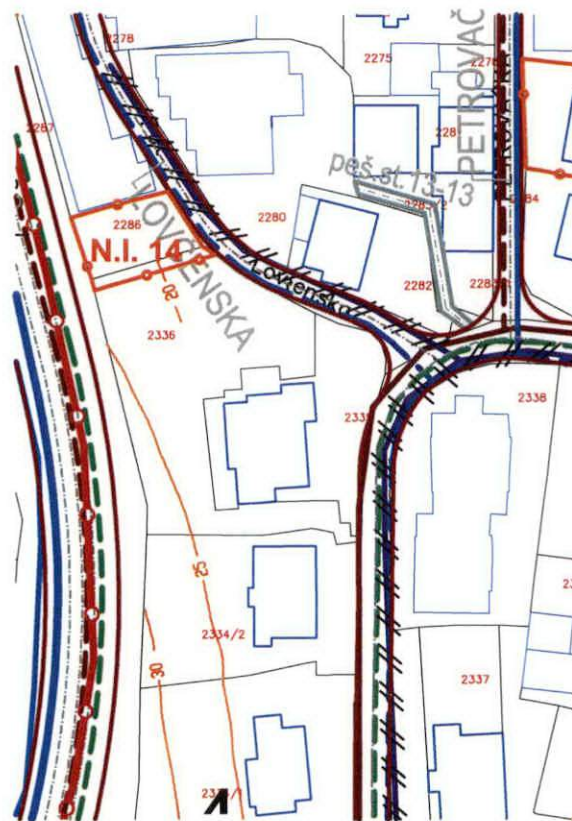
Karta saobraćaj

mr Mladen Ivanović dipl. inž. arh.

[Handwritten signature]




Budva 08.05.2024.



IZVOD IZ DUP-a Budva-centar
(Službeni list CG-opštinski propisi br.25/11)

Karta hidrotehnika

mr Mladen Ivanović dipl. inž. arh.



Mladen Ivanović

Budva 08.05.2024.



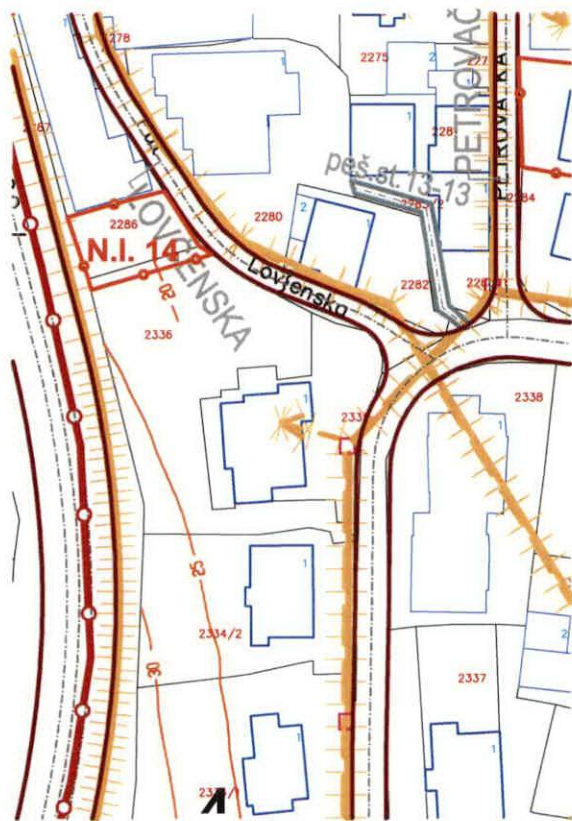
IZVOD IZ DUP-a Budva-center
(Službeni list CG-opštinski propisi br.25/11)

Karta elektro mreža

mr Mladen Ivanović dipl. inž. arh.



Budva 08.05.2024.



IZVOD IZ DUP-a Budva-centar
(Službeni list CG-opštinski propisi br.25/11)

Karta telekomunikacija

mr Mladen Ivanović dipl. inž. arh.

Mladen Ivanović

Budva 08.05.2024.






IZVOD IZ DUP-a Budva-centar
(Službeni list CG-opštinski propisi br.25/11)

Karta namjena

mr Mladen Ivanović dipl. inž. arh.





Budva 08.05.2024.

LEGENDA






	Granica Plana
	Granice Izmena i dopuna
	Granica PPPN za Morsko Dobro
	Granica katastarske parele
	Broj katastarske parcele
	Postojeći objekti
	Manja vodena površina
	More
	Broj bloka
	Regulaciona linija
	Granica podbloka
	Osovina saobraćajnica
	Ivičnjak
	Trotoar
	S1-1 Naziv saobraćajnica
	Oznaka presjeka saobraćajnica
	Kolsko pješačke površine
	Pješačke površine
	Javni parking i garaža

NAMJENE




Stanovanje

	Jednoporodično stanovanje
	Višeporodično stanovanje


Površine za centralne djelatnosti




	Ugostiteljski objekti i hotelski kompleksi; Trgovački (tržni) centri, izložbeni centri; Poslovne zgrade i objekti, kulture, školstva i zdravstvene zaštite.
	Ugostiteljski objekti i objekti za smještaj turista
	Ugostiteljski objekti i objekti za smještaj turista; Poslovne zgrade.
	Poslovne zgrade.
	Ugostiteljski objekti Poslovne zgrade.

Površine za turizam





	Površine za turizam za turističko naselje i hotele
	Površine za turizam (hoteli i smještajni kapaciteti)
	Površine za turizam (hoteli - kongresni turizam)
	Površine za turizam (hotelski kompleksi, trgovački centri, izložbeni prostori, galerije, multifunkcionalne sale, zabavni sadržaji, ugostiteljski i uslužni objekti, poslovni prostori, lokali)
	Površine za turizam za turistička naselja

Površine za kulturu




	Centri za kulturu (muzeji, galerije, biblioteke, pozorišta, bioskopi...) i zabavni sadržaji
---	---

	Površine za mješovite namjene
	Stanovanje sa pratećim komercijalno-uslužnim i poslovnim sadržajima
	Stanovanje sa smještajnim kapacitetima, poslovanjem, ugostiteljskim sadržajima, uslužnim delatnostima i kulturno-zabavnim sadržajima

Površine za pejzažno uređenje





	Površine javne namjene
	Površine ograničene namjene
	Površine specijalne namjene
	Površine za vjerske objekte

PEJZAZNA ARHITEKTURA:

	ZAŠTITNO PODRUČJE UZ POSEBNO VRIJEDNE ILI OSJETLJIVE GRADSKJE ILI SEOSKE CIJELINE
	LINEARNO ZELENILU
	ZELENI KORIDOR







OBJEKTI PEJZAŽNE ARHITEKTURE JAVNE

NAMJENE:

	PARK
	SPECIJALIZOVANI PARK
	ZELENILU UZ SAOBRAĆAJNICE
	PJEŠAČKA ULICA

OBJEKTI PEJZAŽNE ARHITEKTURE OGRANIČENE

NAMJENE:

	ZELENILU STAMBENIH OBJEKATA I BLOKOVA
	ZELENILU POSLOVNIH OBJEKATA
	ZELENILU VJERSKIH OBJEKATA
	SPORTSKO REKREATIVNE POVRŠINE
	ZELENILU ZA TURIZAM (HOTELI)
	ZELENILU INDIVIDUALNIH STAMBENIH OBJEKATA

OBJEKTI PEJZAŽNE ARHITEKTURE SPECIJALNE

NAMJENE:

	GROBLJE
	ZELENILU INFRASTRUKTURE
	ZELENILU SKLADIŠTA, STOVARIŠTA, SERVISIA

Blok 4

Preporučena spratnost p+5

U okviru bloka 4 formiraju se sledeće urbanističke parcele koje u sebi obuhvataju sledeće katastarske parcele:

Br. bloka	Br. urbanističke parcele	Br. katastarske parcele
4	4.1	2323/1, 2322
	4.2	2323/2
	4.3	2328/1, 2328/2, 2328/3
	4.4	2330, 2331
	4.5	2333, 2332
	4.6	2334/1
	4.7	2334/2
	4.8	2335
	4.9	deo k.p. 2336
	4.10	2286, deo k.p. 2338
	4.11	2329, 2328/1, 2328/2, 2325, deo k.p. 3072/1, deo k.p. 2327
	4.12	deo k.p. 2287
	4.13	2289, deo k.p. 2285, deo k.p. 3072/1
	4.13a	2288, deo k.p. 3072/1

Urbanistički pokazatelji za blok 4 po urbanističkim parcelama dati su u okviru sledeće tabelje:

Broj bloka	Površina bloka /m2/	BRGP /m2/	Indeks zauzetosti	Indeks izgrađenosti
4	7345.25	20765.15	0.51	2.83

Br. urbanističke parcele	Površina urbanističke parcele /m2/	Površina pod objektima /m2/	Slobodne (neizgrađene) površine /m2/	BRGP /m2/	Indeks zauzetosti	Indeks izgrađenosti
4.1	541.68	325.00	216.68	1950.00	0.60	3.50
4.2	491.10	294.66	196.44	1545.00	0.60	3.15
4.3	471.80	239.05	232.75	1195.25	0.51	2.53
4.4	483.72	290.23	193.49	1741.38	0.60	3.50
4.5	658.44	395.06	263.38	2370.36	0.60	3.50
4.6	776.6	505.34	271.26	2526.70	0.60	3.25
4.7	536.73	331.93	204.80	1659.65	0.60	3.09
4.8	422.03	232.26	189.77	1161.30	0.55	2.75
4.9	649.04	389.41	259.60	2271.54	0.60	3.50
4.10	145.00	87.00	58.00	507.50	0.60	3.50
4.11	867.44	520.46	346.98	2427.24	0.60	2.80
4.12	269.22	161.53	107.69	845.35	0.60	3.14
4.13	120.89	72.53	48.36	483.56	0.60	4.00
4.13a	112.88m ²	67.73m ²	45.15m ²	354.44m ²	0.60	3.14

IZVOD IZ DUP-a Budva-centar
(Službeni list CG-opštinski propisi br.25/11)

URBANISTIČKI POKAZATELJI

mr Mladen Ivanović dipl. inž. arh.



Budva 08.05.2024.