



CRNA GORA
OPŠTINA BUDVA

Sekretarijat za urbanizam i održivi razvoj

Trg Sunca br. 3, 85310 Budva, Crna Gora, tel: +382 33 451 287, e-mail: urbanizam.bd@budva.me

Broj: 06-332/24-580/6
Budva, 30.07.2024. godine

Sekretarijat za urbanizam i održivi razvoj Opštine Budva, rješavajući po zahtjevu DRAGOVIĆ ILIJE na osnovu člana 74 Zakona o planiranju prostora i izgradnji objekata ("Službeni list CG", br. 64/17, 44/18, 63/18, 11/19, 82/20, 86/22 i 04/23), Uredbe o povjeravanju dijela poslova Ministarstva prostornog planiranja, urbanizma i državne imovine ("Službeni list CG" br. 12/24), Pravilnika o obrascu za izdavanje urbanističko tehničkih uslova ("Službeni list CG" br. 70/17) i DUP „Bečići“ ("Službeni list CG"- opštinski propisi br. 01/09), evidentiranog u Centralnom registru planske dokumentacije, izdaje:

URBANISTIČKO-TEHNIČKE USLOVE
za izradu tehničke dokumentacije za
izgradnju objekta

1. URBANISTIČKA PARCELA

Blok broj: 45

Urbanistička parcela broj: 45.6 koju čine **katastarske parcele broj 751**, dio 760 i dio 750/4 **KO Bečići**

U tabelarnom pregledu urbanističkih parametara navedeno je da UP 45.6 čine kat. parcele broj 751 i 760 KO Bečići. Preklapanjem kopije katastarskog plana i karte parcelacije konstatovano je da je u periodu nakon pribavljanja geodetske podloge za izradu DUP-a došlo do promjene katastarskih podataka, pa predmetnu urbanističku parcelu čine kat. parcele broj 751, dio 760 i dio 750/4 KO Bečići. Tačni podaci o katastarskim parcelama koje čine predmetnu urbanističku parcelu utvrdiće se kroz izradu Elaborata parcelecije po planskom dokumentu. Elaborat izrađuje ovlašćena geodetska organizacija i isti mora biti ovjeren od strane Uprave za nekretnine - PJ Budva.

2. POSTOJEĆE STANJE NA URBANISTIČKOJ / KATASTARSKOJ PARCELI

U listu nepokretnosti broj 557 za KO Bečići, od 18.06.2024. godine, na **katastarskoj parceli broj 751** upisana je porodična stambena zgrada površine 122m² spratnosti P+1 i dvorište površine 198m². Na kat. parceli nema upisanih tereta i ograničenja, a kao vlasnik upisan je podnosilac zahtjeva – Dragović Ilija.

Uvidom u Internet prezentaciju elektronske evidencije o nepokretnostima Uprave za nekretnine - PJ Budva, dana 30.07.2024. godine, konstatovano je sledeće:

- u listu nepokretnosti br. 726 za KO Bečići, na kat. parceli broj 760 upisana je porodična stambena zgrada površine 114m² i dvorište površine 85m². U podacima o teretima i ograničenjima upisano je da objekat nema upotrebnu dozvolu, a kao vlasnik upisan je Perović Radiša;

- u listu nepokretnosti br.1350 za KO Bečići, na kat. parceli broj 750/4 upisani su javni putevi površine 22m2 u svojini Kalos Apartments doo Budva.

Shodno zahtjevu za UTU, postojeći objekat sa kat. parcele broj 751 KO Bečići se uklanja.

Vlasnik objekta može shodno članu 113 Zakona o planiranju prostora i izgradnji objekata, podnijeti prijavu Urbanističko-građevinskoj inspekciji, za uklanjanje postojećeg objekta, a na osnovu urađenog Revidovanog Elaborata uklanjanja objekta i dokaza o vlasništvu nad objektom (list nepokretnosti).

Imajući u vidu da se na predmetnoj urbanističkoj parceli nalazi postojeći objekat bez upotrebne dozvole (na kat. parceli broj 760 KO Bečići) koji se zadržava, potrebno je evidentirati objekat u Elaboratu bruto građevinskih površina, kako bi se utvrdila iskorišćenost urbanističkih parametara urbanističke parcele.

3. PLANIRANA NAMJENA OBJEKTA

SS – površine za stanovanje srednje gustine

Jednoporodično stanovanje sa smještajnim kapacitetima

Na urbanističkim parcelama namjenjenim stanovanju dozvoljena je izgradnja, bazena, sportskih terena, pomoćnih zgrada, uslužnih delatnosti, garaža i parking mesta. (strana 394)

Stanovanje srednje gustine predstavlja tip stanovanja sa više stambenih jedinica ili turističkih apartmana (višeporodična i višestambena izgradnja). (strana 399)

U prizemljima ili djelu prizemlja mogu biti lokali sa djelatnostima koje ne ugrožavaju okolinu. (strana 399)

Sve površine urbanističkih blokova, urbanističkih parcela, kao i u okviru njih svih parcela, definisane su za određene namene tako da je celokupan prostor podeljen prema funkcijama koje se u okviru njega odvijaju. Grafičkim priložima definisane su pojedinačne namene, funkcije i sadržaj, za svaki urbani blok, urbanističku parcelu (u okviru blokova) i katastarsku parcelu u okviru urbanističke parcele. Može se konstatovati da je u okviru urbanističkih parcela i urbanih blokova došlo do prisustva pretežnih osnovnih namena, u okviru kojih se kao njihova razrada, smeštaju funkcije sekundarnog značaja, koje sa sobom „unose“ kombinaciju različitih sadržaja. (strana 393)

U tekstualnom dijelu DUP-a poglavlje Distribucija planirane namjene i sadržaja u okviru celina, za Kwart 5 je predviđeno sledeće:

„Kwart zauzima prostor u rubnoj zapadnoj zoni područja iznad magistralnog puta. Planiranu pretežnu namenu posmatranog prostora čine: **površine za stanovanje srednje gustine**, površine za stanovanje manje gustine, površine za turističko naselje i hotele, naseljsko zelenilo.

Kao dopunska namena prostora predviđaju se apartmansko stanovanje, **jednoporodično stanovanje sa smještajnim kapacitetima**, stanovanje sa poslovnim i komercijalnim sadržajima, javna garaža sa komercijalno – smještajnim sadržajima (vlasnicima katastarskih parcela, će u cilju kompezacije za korišćenje zemljišta za objekat javne garaže, biti omogućena gradnja komercijalno – smještajnih sadržaja u okviru objekta garaže), uređene zelene površine.

U okviru ovog kvarta moguće je smestiti sledeće sadržaje kao prateće funkcije:

• u zonama jednoporodičnog stanovanja:

- stanovanje u funkciji turizma: jednoporodično stanovanje sa delatnostima usluge i trgovine u prizemljima objekata, apartmansko stanovanje, vikend stanovanje, letnjikovci;
- rezidencijalni kompleksi: elitno stanovanje, kuće za izdavanje.“ (strana 91)

Pravilnikom o vrstama, minimalno-tehničkim uslovima i kategorizaciji ugostiteljskih objekata ("Službeni list CG" br. 36/18) definisane su vrste i sadržaj ugostiteljskih objekata za pružanje usluge smještaja i usluge pripremanja i usluživanja hrane i pića. **Zakon o turizmu i ugostiteljstvu** ("Službeni list CG" br. 02/18, 04/18, 13/18, 25/19, 67/19, 76/20 i 130/21) uređuje uslove za obavljanje turističke i ugostiteljske djelatnosti i druga pitanja od značaja za turizam i ugostiteljstvo.

Pravilnikom o vrstama, minimalno-tehničkim uslovima i kategorizaciji ugostiteljskih objekata ("Službeni list CG" broj 36/18) nije predviđena turistička vila kao samostalna poslovna jedinica. Članom 29 stav 1 predviđeno sledeće: "Turistička vila je objekat koji može da bude u privatnoj svojini i koji se nalazi i dio je turističkog rizorta i koristi sadržaje turističkog rizorta kojima upravlja jedan upravljač."

U članu 21 definisana je kuća za iznajmljivanje turistima, kao arhitektonski i funkcionalno autonomni građevinski objekat sa sopstvenim dvorištem, koja se izdaje isključivo kao cjelina, pojedincu ili grupi turista na određeno vrijeme. U članu 19 i 20 definisani su turistički apartmani i turistički apartmanski blok. Turistički apartman se sastoji od dnevnog boravka, jedne ili više soba, kuhinje i kupatila i namjenjen je smještaju turista na određeno vrijeme. Apartmanski blok se sastoji od 5 i više turističkih apartmana u okviru istog građevinskog objekta.

4. PRAVILA PARCELACIJE

U skladu sa članom 13, tačka 1 i 2 Pravilnika o načinu izrade i sadržini tehničke dokumentacije za građenje objekta ("Službeni list CG" broj 44/18 i 43/19) uraditi Elaborat parcelacije po planskom dokumentu, kako bi se tačno utvrdila površina predmetnih katastarskih parcela koje formiraju urbanističku parcelu. Stavom 2 člana 13 Pravilnika o načinu izrade i sadržini tehničke dokumentacije za građenje objekta je predviđeno da se za objekte infrastrukture, umjesto Elaborata parcelacije po planskom dokumentu prilaže grafički prikaz buduće trase objekta na ažurnim katastarskim podlogama.

Elaborat izrađuje ovlašćena geodetska organizacija u skladu sa članom 138 Zakona o državnom premjeru i katastru nepokretnosti („Službeni list RCG“ broj 29/07 i „Službeni list CG“ br. 32/11, 40/11, 43/15, 37/17 i 17/18) . Elaborat mora biti ovjeren od strane Uprave za nekretnine - PJ Budva, u skladu sa članom 141 Zakona o državnom premjeru i katastru nepokretnosti kojim je propisano da kontrolu, pregled i prijem Elaborata vrši organ uprave i potvrđuje pečatom i potpisom ovlašćenog lica.

Ukoliko na postojećim granicama parcela dođe do neslaganja između ažurnog katastarskog stanja i plana, mjerodavno je ažurno katastarsko stanje. (tekstualni dio DUP-a, strana 252)

Članom 237 važećeg zakona, je predviđeno da se do donošenja Plana generalne regulacije Crne Gore može graditi na dijelu urbanističke parcele, ako nedostajući dio urbanističke parcele ne utiče na funkcionalnost i pristup objektu i uz uslov da se urbanistički parametri utvrđeni planom za urbanističku parcelu umanje za nedostajući dio urbanističke parcele.

Kroz izradu Idejnog rješenja urbanističke parcele dokazati ispunjenost uslova propisanih članom 237 Zakona o planiranju prostora i izgradnji objekata.

5. PRAVILA REGULACIJE

Postavljanje objekata u odnosu na javne površine

Građevinska linija je linija do koje je dozvoljeno građenje (granica građenja), a prikazana je u okviru Grafičkog priloga – „Regulaciono rešenje“ i „Nivelaciono rešenje“. Građevinska linija (granica građenja) može da se poklapa sa regulacionom linijom ili je na određenom odstojanju od regulacione linije.

Bočne građevinske linije određene su u grafičkim priložima i definišu osnove i predstavlja liniju do koje se može graditi. U ostalim slučajevima, bočna građevinska linija je utvrđena u UTU za svaku pojedinačnu namjenu.

Građevinska linija prizemlja predstavlja mogućnost povlačenja prizemlja ili ostavljanje pasaža, prolaza, na nivou prizemlja objekta. Građevinska linija prizemlja važi samo uz građevinsku liniju (glavnu) i definiše odstupanja prizemlja od pozicije glavnog korpusa objekta. Van ove linije ne mogu se nalaziti stepeništa, ulazi u objekte i sl.

Zgrada može biti postavljena svojim najisturenijim dijelom do građevinske linije. Erkeri, terase, balkoni i drugi istureni dijelovi objekta mogu da prelaze građevinsku liniju prema neizgrađenim javnim površinama (zelenilo i saobraćajnice) najviše do 1,20 m, na minimalnoj visini od 3,0 m od konačno nivelisanog i uređenog okolnog terena ili trotoara.

Nova zgrada i ukoliko se gradi kao zamjena postojeće zgrade, postavlja se u skladu sa planiranim građevinskim linijama, odnosno uslovima izgradnje iz ovog plana.

Iz prethodnog stava se izuzima potpuno ukopani deo objekta namijenjen za garaže, koji može da obuhvati celu urbanističku parcelu, što omogućava da podzemno građenje može ići do regulacione linije. Samo u izuzetnim slučajevima može se podzemno graditi ispod javnih površina, samo ako se planom to predviđa uz prethodnu saglasnost nadležnih organa.

Postavljanje objekata u odnosu na susedne parcele

Ukoliko se novi objekat postavlja na granicu sa susednom parcelom, sa te strane nije dozvoljeno predvideti otvore.

Za objekte za koje je planom predviđeno da se grade na ivici parcele nije potrebna saglasnost suseda.

Građevinska bočna regulacija prema susedu:

- objekti mogu da se grade do ivice parcele samo uz saglasnost suseda ali u vidu kalkana bez otvora, osim ako nije ovim planom predviđeno da se gradi na ivici parcele.
- mogu da se grade na udaljenju 75-100cm od suseda, pod uslovom da se dobije saglasnost suseda, uz mogućnost otvaranja malih otvora radi provetravanja higijenskih prostorija
- mogu da se grade na udaljenju 100-200cm od suseda (uz poželjnu saglasnost suseda) uz mogućnost otvaranja otvora sa visokim parapetima
- udaljenje veće od 250cm omogućuje otvaranje otvora normalnih dimenzija i parapeta.

Regulacija građenja prema „zadnjem“ dvorištu suseda predviđena je u obliku dva odstojanja:

- odstojanje do 200cm, za koje je neophodna saglasnost suseda, pruža mogućnost otvaranja otvora sa visokim parapetima
- odstojanje do 400cm, za koje je potrebna saglasnost suseda, pruža mogućnost otvaranja otvora sa standardnim parapetima.

Uslovi za izgradnju ugaonih objekata

Posebnu pažnju posvetiti oblikovanju ugaonih objekata i njihovom uklapanju u građevinske linije susjednih objekata pri čemu se moraju poštovati svi stavovi iz prethodnih pravila.

Potrebno je, ukoliko to konkretni uslovi lokacije dozvoljavaju, da ugaoni objekti, posjeduju dominantni građevinski element na uglu. U tom cilju, moguće je da ugaoni akcenat ima jedan sprat više u odnosu na datu spratnost objekta, uz uslov da se ne prekorači indeks izgrađenosti na parceli.

Horizontalna i vertikalna regulacija

Građevinska linija predstavlja krajnju granicu za izgradnju objekta. Građevinska linija prema regulacionoj liniji je obavezujuća i na nju se postavlja jedna fasada objekta.

Minimalno odstojanje objekta od **bočnih granica** parcele:

- slobodnostojeći objekti - 2,5 m; izuzetno, ovo rastojanje može biti i manje (min. 1,0 m), ukoliko je oblik parcele nepravilan
- jednostrano uzidani objekti - 3,0 – 4,0 m prema slobodnom dijelu parcele; izuzetno, ovo rastojanje može biti i manje (od 1,5 - 2,5 m), ukoliko je oblik parcele nepravilan
- obostrano uzidani objekti - 0,0 m.

Minimalno odstojanje objekta od **zadnje granice** parcele je 2,5 m.

Minimalno odstojanje objekta od **susjednog objekta** je 4 m.

Izgradnja na ivici parcele (dvojni objekti i objekti u prekinutom nizu) je moguća isključivo uz pisanu saglasnost vlasnika susjedne parcele na čijoj granici je predviđena izgradnja, osim sa slučajeve koji su ovim planom predviđeni da se gradi na ivici parcele.

U navedene etaže su ušle sve korisničke nadzemne etaže. Posljednja etaža može biti korišćena i kao potkrovnna etaža, ali bez mogućnosti njenog rešavanja u vidu višespratnog nivoa. Rešenje krova je produkt arhitektonske oblikovnosti sa ciljem uklapanja u vizuelne i tradicionalne elemente primorskog ambijenta.

Maksimalna visina vijenca objekta mjeri se:

- na pretežno ravnom terenu: od konačno nivelisanog i uređenog terena do gornje ivice konstrukcije posljednje etaže ili horizontalnog serklaža,
- na terenu u većem nagibu: od ivice poda najniže korisne etaže objekta do gornje ivice konstrukcije posljednje etaže ili horizontalnog serklaža.

Maksimalna visina sljemena krova objekta (ili vrha najvišeg sljemena, kod složenih krovova) je 3,50 m mjereno od gornjeg ivice vijenca do sljemena krova.

Visina nazitka potkrovne etaže iznosi najviše 1.50 m računajući od kote poda potkrovne etaže do tačke preloma krovne kosine.

Kota prizemlja je:

- na pretežno ravnom terenu: najviše do 2,20 m iznad konačno nivelisanog i uređenog terena. Za objekte sa podrumskim ili suterenskim etažama, orjentaciona kota poda prizemlja može biti najviše 1.50 m iznad konačno nivelisanog i uređenog terena;
- na terenu u većem nagibu: u nivou poda najniže korisne etaže i iznosi najviše 3,50 m iznad kote konačno nivelisanog i uređenog terena najnižeg dijela objekta.

Krovovi ovih objekata su kosi, krovni pokrivači adekvatni nagibu, koji iznosi 18-23%. Voda sa krova jednog objekta ne smije se slivati na drugi objekat. (strana 399)

6. URBANISTIČKI PARAMETRI

	POVRŠINA URBANISTIČKE PARCELE u m ²	BRGP u m ²	POVRŠINA POD OBJEKTIMA u m ²	INDEKS IZGRAĐENOSTI	INDEKS ZAUZETOSTI	SPRATNOST/ BR.ETAŽA
URBANISTIČKA PARCELA br. 45.6, blok 45	518.34	1732.91	326.97	3.34	0.60	P+5

Prema tekstualnom dijelu planskog dokumenta, preporučena spratnost je P+4 i P+5, a maksimalna preporučena spratnost P+5. (strana 275)

Svi potrebni urbanistički parametri za svaku parcelu dati su u okviru grafičkih „Regulaciono rešenje“ i list „Nivelaciono rešenje“ i urbanističko-tehničkim uslovima za svaku namenu, kojim se definišu parametri maksimalne vrednosti koje se ne mogu prekoračiti i od njih se može ostupiti na niže vrednosti. Iskazana BRGP podrazumeva isključivo površinu nadzemnih etaža objekata i u nju nisu uključeni potpuno ili delimično delovi objekata (garaže, podrumi, sutereni).

Horizontalni i vertikalni gabariti prikazani su u grafičkom prilogu Plana su rešenje predloženo od strane planera i nisu obavezujući. Gabariti planiranih objekata određivaće se na osnovu zadatih urbanističkih (obavezujućih) parametara, koji se iskazuju za planirane urbanističke parcele (koeficijenti zauzetosti i izgrađenosti), uz obavezno poštovanje građevinske i regulacione linije objekata, prikazanih u grafičkom prilogu Plana.

Koeficijent izgrađenosti je fiksna, a koeficijent zauzetosti fleksibilan. Operišući sa ova dva parametra određuje se spratnost i slobodne površine na parceli.

Za stanovanje na osnovu prosečne porodice i veličine bruto površine stana odrediti broj stanova na pojedinačnim urbanističkim parcelama.

Urbanističko - tehnički uslovi se izdaju isključivo za, planom definisane urbanističke parcele. Površine suterenskih i podrumskih etaža ne uračunavaju se u ukupnu BRGP – namenske tehničke prostorije (garaže, magacini, ostave, kotlarnice i dr.) (strana 394)

Dozvoljena je fazna izgradnja (osim za objekte u nizu koji moraju biti izrađeni jednovremeno i prema jedinstvenom projektu za svaki niz), tako da konačno izgrađeni objekat ne prelazi maksimalne propisane površine pod objektom i spratnost, a ove vrijednosti mogu biti i manje. Najveći dopušteni indeks zauzetosti podzemne etaže iznosi 1.0 (100%) (strana 395)

Objekti, po potrebi mogu imati podrumске ili suterenske prostorije. Površine suterenskih i podrumskih prostorija ne uračunavaju se u ukupnu BRGP. (strana 399)

Pri izradi projekta pridržavati se Pravilnika o uslovima za izradu tehničke dokumentacije za stambenu zgradu (Službeni list CG", br. 66/23, 113/23 i 12/24).

7. POTREBA IZRADE GEOLOŠKIH PODLOGA, POTREBA VRŠENJA GEOLOŠKIH ISTRAŽIVANJA, PREPORUKE ZA SMANJENJE UTICAJA I ZAŠTITU OD ZEMLJOTRESA

Prije izrade tehničke dokumentacije investitor je obavezan da u skladu sa članom 5. Zakona o geološkim istraživanjima ("Službeni list RCG" broj 28/93, 27/94, 42/94 i 26/07 i "Službeni list CG" broj 28/11) izraditi

Revidovani Projekat osnovnih geoloških istraživanja tla za predmetnu lokaciju, u cilju utvrđivanja osnovnih geoloških uslova za projektovanje investicionih objekata. Geološka istraživanja, izradu projekta geoloških istraživanja i reviziju vrše privredna društva, odnosno druga pravna lica koja imaju licencu.

Za objekte veće od 1.000 m² ili sa 4 i više nadzemnih etaža, shodno članu 7. Zakona o geološkim istraživanjima ("Službeni list RCG" broj 28/93, 27/94, 42/94 i 26/07 i "Službeni list CG" broj 28/11) izraditi Revidovani Projekat geoloških istraživanja tla za predmetnu lokaciju i Revidovani Elaborat o rezultatima izvršenih geoloških istraživanja, kojima se detaljno određuju inženjersko-geološke, hidro-geološke i geomehničke karakteristike temeljnog tla, geotehničke i seizmološke karakteristike terena i prikaz i ocjenu rezultata istraživanja sa obradom dobijenih podataka i zaključkom o uslovima i načinu fundiranja objekta na prostoru koji je istraživan.

Pri projektovanju objekata preporučuje se korišćenje propisa EUROCODES, naročito EUROCODE 8 - Projektni propis za zemljotresnu otpornost konstrukcija. Takođe se preporučuje zadržavanje postojećeg drveća i druge vegetacije na građevinskim parcelama, gdje god je to moguće, jer povoljno utiče na očuvanje stabilnosti terena.

U slučaju da je nagib terena $\beta > 20^\circ$, ako je dubina iskopa veća od $H > 3m$, ako je rastojanje do susjednog objekata manje od 2 visine iskopa, ako su sleganja veća od 5cm ili ako su prisutne podzemne vode, neophodno je uraditi Projekat zaštite temeljne jame.

8. USLOVI ZA ZAŠTITU OD ELEMENTARNIH NEPOGODA I TEHNIČKO-TEHNOLOŠKIH I DRUGIH NESREĆA

U cilju zaštite od elementarnih nepogoda postupiti u skladu sa Zakonom o zaštiti i spasavanju („Službeni list CG“ broj 13/07, 05/08, 86/09, 32/11, 54/16, 146/21 i 3/23) i Pravilnikom o mjerama zaštite od elementarnih nepogoda („Službeni list RCG“ broj 79/04).

Projektnom dokumentacijom potrebno je predvideti propisane mere zaštite od požara za objekte sa 4 i više etaža i objekte za javnu upotrebu preko površine preko 400m² (hoteli, pansioni, sportske hale, tržni centri i slično), shodno članu 85, 86, 87, 88 i 89. Zakon o zaštiti i spašavanju („Službeni list CG“ broj 13/07, 05/08, 86/09, 32/11, 54/16, 146/21 i 3/23).

U cilju obezbjeđenja zaštite od požara primjeniti mjere propisane sledećim zakonima i propisima:

- Zakon o zaštiti i spašavanju („Sl. list CG“ broj 13/07, 05/08, 86/09, 32/11, 54/16, 146/21 i 3/23);
- Pravilnik o tehničkim normativima za hidrantsku mrežu za gašenje požara („Sl. list SFRJ“ broj 30/91);
- Pravilnik o tehničkim normativima za pristupne puteve, okretnice i uređene platoe za vatrogasna vozila u blizini objekta povećanog rizika od požara („Sl. list SFRJ“ broj 8/95);
- Pravilnik o tehničkim normativima za zaštitu visokih objekata od požara („Sl. list SFRJ“ br. 7/84).

Garaža mora ispunjavati uslove propisane Pravilnikom o tehničkim zahtjevima za zaštitu garaža za putničke automobile od požara i eksplozija ("Službeni list CG" broj 09/12).

Elaboratom zaštite na radu, predvidjeti mjere zaštite na radu za objekte koji imaju jedan ili više poslovnih prostora kao i za rušenje postojećeg objekta bilo koje namjene, shodno članu 9. Zakona o zaštiti i zdravlju na radu („Službeni list CG“ broj 34/14 i 44/18). Pri izgradnji objekata poslodavac koji izvodi radove dužan je da izradi Elaborat o uređenju gradilišta u skladu sa Pravilnikom o sadržaju Elaborata o uređenju gradilišta ("Službeni list RCG" broj 04/99).

Aktivnosti od interesa za odbranu sprovoditi na osnovu Zakona o odbrani („Službeni list RCG“ br. 47/2007 i „Službeni list CG“ br. 86/2009, 88/2009, 25/2010, 40/2011, 14/2012, 2/2017, 46/2019 i 74/2020) i podzakonskih akata koja proizlaze iz ovog zakona.

9. USLOVI ZA ARHITEKTONSKO OBLIKOVANJE

Arhitektura svojom slojevitošću odraz je prirodno-morfološkog ambijenta u kome nastaje, a još i više odslikava kulturološki kod prepleta tradicionalnosti i savremenosti vremena u kome nastaje.

Arhitektonsko oblikovanje u zalivskom ambijentu široke morske panorame, sa pokrenutom morfologijom u zaleđu zahteva ekvivalentno tome slojeviti pristup sa ciljem podizanja atraktivnosti složenih formi sa konačnim dometom „izgradnje“ nove slike visoke ekskluzivnosti i jasne prepoznatljivosti Budve, kako na lokalnom nivou, još i više na globalnom, svetskom nivou. Prethodno postavljeni zadatak arhitekture, koja će nastati na ovom području, traži kako atraktivnu i prepoznatljivu formu, još i više poruku svetu i okruženju o tradicionalnom duhu crnogorske kulture koja crpi svoju snagu iz prirodnog, istovremeno surovog i bogatog, podneblja ali usmerena ka povezivanju sa demokratski orjentisanim svetom i spremnošću da se svojom izvornom gostoljubivošću iskaže i kroz načine i vidove arhitektonskih oblika. U tom cilju u procesu arhitektonskog oblikovanja prostora treba proći kroz slojevit pristup i to:

- Formiranje skladne ali prepoznatljive siluete na mikro i makro nivou
- Usklađivanje delova u celinu
- Komponovanje arhitektonskih objekata i celine. (detaljnije u tekstualnom dijelu, na strani 403)

Smernice arhitektonskog oblikovanja - Osnovna polazišta

U uslovima savremene domaće arhitektonske prakse, inspirisane i vođene nedovoljno formiranim principima tržišta, primetan je negativan trend razvoja arhitektonskih oblika i formi. Tradicionalni mediteranski tip karakteristične primorske kuće se povlači, prepuštajući mesto novim tipološkim oblicima. Prisutna je potpuna raznovrsnost stilova i tehnika građenja, a odsustvo kontinuiteta ukazuje na kontinualno prilagođavanje tržišnim uslovima i praćenje prvenstveno ekonomskih trendova. Sveopšta transformacija društva, tržišta, ponude i tražnje neminovno je uslovlila transformaciju arhitektonskog izraza. Objekti koji u poslednje vreme nastaju u velikom broju slučajeva obiluju ne baš racionalnim rešenjima, kako sa aspekta volumetrije već i kontekstualnosti objekta, odnosa prema neposrednom okruženju, materijalizacije, kolorita i primenjivanih elemenata sekundarne plastike i aplikacija (reklame, akcenti..). Koriste se elementi savremenog arhitektonskog jezika, ali sa čestom interpretacijom oblika, elemenata i likovnog izraza koji nije karakterističan za primorska područja. Konačan rezultat navedenih procesa i osnovna karakteristika arhitektonskog profila naselja u ovom trenutku svakako jesu lagano gubljanje identiteta i stihijska transformacija.

U tom kontekstu neophodno je zaustaviti narastajuću pojavu *arhitektonske distorzije*, a odgovarajućim arhitektonskim jezikom, koji se bazira na bogatom iskustvu lokalne graditeljske prakse, pokušati stvoriti jasan, određen i prepoznatljiv karakter Budve.

Principi oblikovanja - Arhitekturom objekata treba težiti stvaranju savremenog arhitektonskog i likovnog izraza karakterističnog za urbani gradski prostor mediteranskog karaktera. Oblikovanje planiranih objekata mora biti usklađeno sa kontekstom u kome objekat nastaje, predviđenom namenom i osnovnim principima razvoja grada u pravcu visokog turizma. Neka od polazišta koja se u procesu izgradnje neizostavno moraju primeniti svakako jesu i:

- ambijentalno uklapanje u urbani kontekst (posebno karakteristično za stambene objekte)
- poštovanje i zaštita postojeći likovnih i urbanih vrednosti mikroambijenata
- prepoznavanje važnosti uloge objekta u naseljskom tkivu u zavisnosti od namene i pozicije
- racionalno planiranje izgrađenih prostora kroz odnos izgrađeno-neizgrađeno
- odnos prema prirodnom okruženju izražen kroz afirmaciju otvorenih i zelenih prostora oko objekata

- poštovanje izvornog arhitektonskog stila u slučajevima izvođenja naknadnih radova na objektima, a ukoliko se o objektima izrazitih arhitektonskih vrednosti
- korišćenje svedenih jednostavnih formi za objekte namenjene stanovanju
- korišćenje arhitektonski atraktivnih i upečatljivih formi i oblika za objekte koji svojom pozicijom i namenom predstavljaju potencijalno nove simbole u naseljskom okruženju
- korišćenje kvalitetnih i trajnih materijala
- korišćenje prirodnih lokalnih materijala. (strana 415)

U cilju očuvanja identiteta mediteranskog ambijenta, poželjna je primena prirodnih, lokalnih građevinskih materijala. Sugerise se primena građevinskog kamena za oblaganje fasada, zidanje prizemnih dijelova objekata, podzida, stepeništa, izvođenje elemenata plastike objekata i elemenata mobilijara. Široka primena kamena očekuje se i prilikom uređenja slobodnih površina na parceli. (detaljnije tekstualni dio DUP-a poglavlje 5.12. strana 403)

Elementi oblikovanja i materijalizacija - Bogata građevinska tradicija izražena kroz odnos prema prirodnom i stvorenom okruženju, lokalnom klimatu, način organizacije prostora, materijalizaciju objekata i otvorenih prostora, daje kvalitetan osnov za dalje planiranje i građenje. Jedna od presudnih karakteristika prostora jesu svakako njegove lokalne klimatske karakteristike, koje unapred definišu određene zahteve koji se stavljaju pred objekte u cilju ostvarivanja maksimalnog komfora (izbor tipa i elemenata konstrukcije, tehnologije građenja, izbor materijala, zaštite objekata od pregrevanja u letnjem periodu...). Ukoliko bi se morao izabrati jedan od karakterističnih elemenata oblikovanja objekata u ovom kontekstu, onda bi izbor svakako pao na elemente krova.

Kosi dvovodni krovovi nagiba 18-23 stepena su gotovo najzastupljeniji element oblikovanja na primorskim kućama ovog kraja. Upravo se iz tih razloga moraju prepoznati kao sinonimi mediteranskog stila, i nosioci identiteta Budve. Njihova primena na novim objektima se iz tih razloga može smatrati opravdanom, ako ne i obaveznom, ukoliko se želi sačuvati tradicionalni karakter.

U cilju očuvanja identiteta mediteranskog ambijenta, poželjna je primena prirodnih, lokalnih građevinskih materijala. Sugerise se primena građevinskog kamena za oblaganje fasada, zidanje prizemnih delova objekata, podzida, stepeništa, izvođenje elemenata plastike objekata i elemenata mobilijara. Široka primena kamena očekuje se i prilikom uređenja slobodnih površina na parceli. Prilikom materijalizacije objekata Izbegavati materijale kao što su termoizolacione fasade, INOX limovi, veštački materijali i proizvodi na bazi plastike, kao i ostale materijale čija primena nije karakteristična za primorske uslove.

Naseljacija izbora materijala svakako treba da bude u saglasnosti sa planiranim namenama objekata, njihovim položajem u naseljskoj strukturi i očekivanom ulogom u ukupnom razvoju turističke ponude. Distinkcija po nameni svakako je neophodna budući da pozicija i namena objekata u velikoj meri određuju izbor elemenata oblikovanja i izbor materijalizacije. Kada su u pitanju objekti namenjeni stanovanju jedno od osnovnih polazišta bilo bi svakako prepoznavanje karakteristika lokalnog klimata i prilagođavanje formi i organizacije objekta upravo tim principima. Ovde se prvenstveno misli na mogućnosti formiranja elemenata zaštite od sunca, ali u istom trenutku i maksimalnog korišćenja te osnovne karakteristike podneblja. Ovo je moguće sprovesti pravilnom organizacijom osnove, ali i korišćenjem elemenata kao što su tremovi, natkrivene terase, nadstrešnice, staklene bašte, solarni kolektori. Itd.

Objekti u samom centru naselja namenjeni razvijanju usluga, trgovine i poslovanja predstavljaju jedan od ključnih faktora u formiranju vizuelnog identiteta i karaktera naseljske celine. Oblikovanje ovih objekata treba da odaje jasan, odmeren, ekskluzivan karakter naseljskog centra. Primenjeni materijali moraju biti kvalitetni, trajni i vizuelno nenametljivi. Sama pozicija pojedinih objekata u naseljskom centru neminovno sa sobom nosi i nameće ulogu repera prostora, kao dodatne odgovornosti koja se stavlja pred planirani

objekat i koja usmerava i određuje kriterijume oblikovanja. U tom kontekstu se nameće mogućnost planiranja i pozicioniranja novih gradskih simbola- objekata koji će planiranom visinom i oblikovanjem postati novi reperi u naseljskom okruženju. (strane 415-416)

U cilju stimulanja primjene lokalnog kamena za obradu fasada, Opština Budva je, Odlukom o naknadi za komunalno opremanje gradskog zemljišta („Službeni list CG – opštinski propisi“ broj 01/15), predvidjela da se naknada umanjuje za 15€ po 1m² ugrađene kamene fasade.

10. USLOVI ZA OGRAĐIVANJE URBANISTIČKE PARCELE

Parcele objekata se mogu ograđivati uz uslove utvrđene ovim planom:

- parcele se ograđuju zidanom ogradom do visine od 0.90 m (računajući od kote trotoara) ili transparentnom ogradom do visine od 1.60 m.
- zidane i druge vrste ograda postavljaju se na regulacionu liniju, i to tako da ograda, stubovi ograde i kapije budu unutar parcele koja se ograđuje.
- ograde objekata na uglu ne mogu biti više od 0.90 m računajući od kote trotoara, zbog obezbjeđenja vizuelne preglednosti raskrsnice.
- vrata i kapije na uličnoj ogradbi mogu se otvoriti jedino prema unutrašnjosti parcele. (strana 399)

11. USLOVI ZA PEJZAŽNO OBLIKOVANJE URBANISTIČKE PARCELE

Uređenja zelenila u okviru stambenih parcela vršiti na način dat u tački UTU za uređenje površina pod zelenilom i slobodnih površina, a detaljna razrada je ostavljena vlasnicima. (strana 399)

Za izgradnju podzida važe uslovi definisani tački. Uslovi za izgradnju suhozida i podzida.

Otvorene uređene površine predstavljaju sve prostore koji su površinski uređeni kao slobodne parterne površine (popločanje, ozelenjene površine,...) a koje su nastale u okviru bloka ili parcele:

- direktno na zemlji, u vidu dvorišta
- iznad podrumskih prostorija (ispod kojih su smeštene garaže), koje dobijaju adekvatnu namenu uz adekvatno uređenje i ozelenjavanje
- iznad suterenskog prostora kao „gornje dvorište“, koje se takođe uređuje i ozelenjava
- iznad prizemne etaže ako je veće površine, namenjene za zajedničke aktivnosti i ako je bogato uređena i ozelenjena
- i eventualno iznad krovnih ravnih površina ako je dostupna većini stanovnika, sa dopunski zabavno-rekreativnim sadržajima.

U otvorene uređene površine uračunavaju se obavezno prethodna tri slučaja (nad zemljom, iznad podruma i iznad suterena) dok se ostala dva slučaja mogu uračunati ako se za to dobije saglasnost od relevantnih institucija o zaštiti životne sredine na državnom i opštinskom nivou.

Odnos visokih objekata i slobodne „parterne površine“ je proporcionalan, što znači da se unošenjem kule povećava i slobodna površina (tako da maksimalna slobodna površina postane obavezujuća), a povećanjem spratnosti, parterna površina se, takođe, „proporcionalno“ povećava. (strana 414)

12. USLOVI ZA IZGRADNJU / POSTAVLJANJE / RUŠENJE POMOĆNIH OBJEKATA

U skladu sa članom 223 važećeg zakona, propisi jedinice lokalne samouprave, kojima se uređuju pomoćni objekti, primjenjivaće se do donošenja Plana generalne regulacije Crne Gore.

Postupak pribavljanja odobrenja za postavljanje ili građenje pomoćnih objekata uređen je Odlukom o postavljanju, odnosno građenju i uklanjanju pomoćnih objekata („Sl. list CG“ – opštinski propisi br. 21/14

i 66/23) Shodno članu 2. Odluke, pomoćni objekti svrstavaju se u 5 tipova:

- tip 1 pomoćni objekti koji čine funkcionalnu i ekonomsku cjelinu sa objektom čijem korišćenju služe, kao što su: podzemne i nadzemne garaže, ostave, ljetnje kuhinje, portirnice;
- tip 2 pomoćni objekti infrastrukture, kao što su: septičke bio-jame, bunari, cisterne za vodu, rezervoari, bistjerne, kotlarnice, plinski sistemi;
- tip 3 pomoćni objekti uređenja terena, kao što su: ograde, potporni zidovi, otvoreni bazeni, pergole;
- tip 4 pomoćni objekti u funkciji zaštite i valorizacije nepokretnih kulturnih dobara (zaštitne konstrukcije, centri za posjetioce, info pultovi, prostori za prezentacije);
- tip 5 ekonomski objekti na poljoprivrednom gazdinstvu (objekti za gajenje životinja, prateći objekti za gajenje životinja, objekti za skladištenje stočne hrane, objekti za smještaj poljoprivredne mehanizacije, alata i oruđa, objekti za skladištenje poljoprivrednih proizvoda i drugi slični objekti).

Na parceli se mogu graditi pomoćni objekti koji su u funkciji korišćenja stambenog objekta (garaža, ostava, prateće usluge i sl.). (strana 399)

13. USLOVI I MJERE ZA ZAŠTITU ŽIVOTNE SREDINE

U skladu sa članom 40. Zakona o zaštiti prirode („Službeni list CG“ br.54/16), za izgradnju/ rekonstrukciju objekta koji se nalazi u zaštićenom području prirode, a koji ne podliježe procjeni uticaja na životnu sredinu u skladu sa posebnim propisima, ocijeni prihvatljivosti, koje nisu utvrđene planom upravljanja, potrebno je od Agencije za zaštitu prirode pribaviti dozvolu.

Za turističke objekte površine veće od 1.000m², stambeno-poslovne objekte koji imaju više od 1.000m² poslovnog prostora i garaže sa više od 200 parking mesta, shodno Zakonu o procjeni uticaja na životnu sredinu („Službeni list CG“ br. 75/18) i Uredbi o projektima za koje se vrši procjena uticaja na životnu sredinu („Službeni list RCG“ br. 20/07, „Službeni list CG“ broj 47/13, 53/14 i 37/18), neophodna je izrada Elaborata o procjeni uticaja na životnu sredinu.

Za objekte za koje nije propisana obaveza izrade procjene uticaja na životnu sredinu, potrebno je u projektnoj dokumentaciji predvideti mere zaštite od buke u skladu sa članom 19. Zakona o zaštiti od buke u životnoj sredini (Službeni list CG 28/11) i Pravilniku o zvučnoj zaštiti zgrada (Službeni list CG broj 50/16).

Na području DUP-a nalazi se jedan broj pojedinačnih primjeraka i niz grupa maslina. Masline i maslinjaci su zaštićeni Zakonom o maslinarstvu i maslinovom ulju („Službeni list CG“, 45/14 i 39/16). Maslinjaci, kao najvažniji i ambijentalno najdragocjeniji dio potkunjica (tradicionalne seoske bašte), čuvaju se u postojećoj formi, sa izvornim suvomeđama i terasama. Nije dozvoljena izgradnja staza ili betoniranje ovih površina. Suvomeđe, suhozidi, podzidi i terase se ne smiju rušiti. Dozvoljena je njihova rekonstrukcija isključivo tradicionalnim načinom zidanja (u suvo).

Obavezno je da se sve masline sačuvaju, a da se pojedina stabla maslina i drugi vrijedni primjerci zelenila, ukoliko je to zaista neophodno, presađe na novu poziciju u okviru iste urbanističke parcele uz neophodno pribavljanje odobrenja. Odobrenje za presađivanje maslina u maslinjaku izdaje organ lokalne uprave nadležan za poslove poljoprivrede – Sekretarijat za privredu opštine Budva, u roku od 30 dana od dana podnošenja zahtjeva za presađivanje. **Sječenje i presađivanje maslina starih preko 100 godina je zabranjeno na osnovu člana 15. Zakona o maslinarstvu i maslinovom ulju** („Službeni list CG“, 45/14 i 39/16).

Kada su u pitanju zaštićene biljne i životinjske vrste postupati u skladu sa Rješenjem o stavljanju pod zaštitu rijetkih, prorijeđenih, endemičnih i ugroženih biljnih i životinjskih vrsta („Službeni list SRCG“ broj

36/82 i Rješenjem o stavljanju pod zaštitu pojedinih biljnih i životinjskih vrsta ("Službeni list RCG" broj 76/06). Rješenja su dostupna na sajtu Agencije za zaštitu životne sredine: www.epa.org.me.

Ukoliko sa prilikom iskopa terena za izgradnju saobraćajnica i objekata naiđe na eventualne paleontološke ili mineraloške nalaze, koji predstavljaju geonasljeđe, obavezno je prekinuti radove, obavjestiti Agenciju, kako bi njihovi stručnjaci prikupili nalaze, odnosno izvršili neophodna istraživanja.

14. USLOVI I MJERE ZAŠTITE NEPOKRETNIH OBJEKATA UPISANIH U REGISTAR KULTURNIH DOBARA CRNE GORE I NJIHOVE ZAŠTIĆENE OKOLINE

U neposrednoj blizini predmetne lokacije nema objekata koji su u popisu registrovanih spomenika kulture.

15. POTREBA IZRADE URBANISTIČKOG PROJEKTA

Za naselja i dijelove naselja koji predstavljaju nepokretna kulturna dobra od međunarodnog i nacionalnog značaja je obavezno donošenje urbanističkog projekta, što nije slučaj u ovom predmetu.

16. USLOVI ZA PRIKLJUČENJE OBJEKATA NA INFRASTRUKTURU I POSEBNI TEHNIČKI USLOVI

Prikazani su na izvodu iz DUP-a: karta vodovoda i kanalizacije, karta elektroenergetske mreže i postrojenja i karta telekomunikacija. Detaljnije tehničke uslove za priključenje ovaj Sekretarijat, po službenoj dužnosti, pribavlja za investitora.

Telekomunikaciona mreža – Prilikom izrade tehničke dokumentacije elektronske komunikac. infrastrukt. poštovati:

- Zakon o elektronskim komunikacijama („Sl. list CG“ br. 40/13)
- Pravilnik o širini zaštitnih zona i vrsti radio koridora u kojima nije dopušteno planiranje i gradnja drugih objekata („Sl. list CG“ broj 33/14)
- Pravilnik o tehničkim i drugim uslovima za priključenje, izgradnju i korišćenje elektronske komunikacione mreže, elektronske komunikacione infrastrukture i povezane opreme („Sl. list CG“ br. 59/15)
- Pravilnik o zajedničkom korišćenju elektronske komunikacione infrastrukture i povezane opreme („Sl. list CG“ broj 52/14).

Takođe koristiti sledeće:

- sajt na kome se nalaze relevantni propisi u skladu sa kojim se obavlja izrada tehničke dokumentacije www.ekip.me/regulativa/;
- sajt na kome Agencija objavljuje podatke o postojećem stanju elektronske komunikacione infrastrukture <http://ekinfrastuktura.ekip.me/ekip.me> kao i adresu web portala <http://ekinfrastuktura.ekip.me/ekip/login.jsp> preko koga sve zainteresovane strane od Agencije za telekomunikacije i poštansku djelatnost mogu da zatraže otvaranje korisničkog naloga, kako bi pristupili georeferenciranoj bazi podataka elektronske komunikacione infrastrukture.

Prilikom projektovanja, obaveza Projektanta je da poštuje tehničke preporuke EPCG koje su dostupne na sajtu www.epcg.me.

Vodovodne i kanalizacione, elektro i tk instalacije u objektu i izvan njega projektovati u skladu sa važećim propisima i standardima, a priključenje objekta na naseljske infrastrukturne sisteme projektovati prema uslovima dobijenim od nadležnih javnih preduzeća i tretirati ih kroz idejna rješenja urbanističke parcele.

U slučaju kada je za predmetnu parcelu planom predviđen prilaz sa magistralnog puta, ovaj Sekretarijat po službenoj dužnosti, za investitora traži i tehničke uslove od Direkcije za saobraćaj, shodno članu 16. Zakona o putevima ("Službeni list RCG" broj 82/20).

U slučaju kada se u okviru predmetne urbanističke parcele nalazi zaštitni pojas ili cjevovod regionalnog vodovoda, ovaj Sekretarijat po službenoj dužnosti, za investitora traži i tehničke uslove od Regionalnog vodovoda Crnogorsko primorje. Na osnovu člana 32 Pravilnika o određivanju i održavanju zona i pojaseva sanitarne zaštite i ograničenjima u tim zonama ("Službeni list CG" br. 66/09), pojas sanitarne zaštite određuje se oko glavnih cjevovoda i u zavisnosti od konfiguracije terena iznosi 2,0m od osovine cjevovoda sa obje strane. U pojasu zaštite nije dozvoljena izgradnja objekata, postavljanje uređaja i vršenje radnji koje na bilo koji način mogu zagaditi vodu ili ugroziti stabilnost cjevovoda.

Sastavni dio ovih urbanističko tehničkih uslova su posebni uslovi za izradu projektne dokumentacije izdati od strane nadležnih službi – DOO Vodovod i kanalizacija Budve.

17. USLOVI ZA OBJEKTE KOJI MOGU DA UTIČU NA PROMJENE U VODNOM REŽIMU

Investitor je dužan da radi izrade tehničke dokumentacije za izgradnju novog ili rekonstrukciju postojećeg objekta i izvođenje geoloških istraživanja i drugih radnji koje mogu trajno, povremeno ili privremeno uticati na promjene u vodnom režimu pribaviti vodne uslove, u skladu sa članom 114 Zakona o vodama ("Službeni list RCG" broj 27/07, "Službeni list CG" broj 73/10, 32/11, 47/11, 48/15, 52/16, 55/16, 2/17, 80/17 i 84/18). Pribavljanje vodnih uslova nije potrebno za korišćenje vode koja ne prelazi obim opšte upotrebe vode i u slučaju kada novi ili rekonstruisani stambeni objekat ili manji poslovni i drugi objekat (koji se gradi u skladu sa odgovarajućim prostornim planskim dokumentom) koji se priključuje na Javni vodovod i kanalizaciju, a vodu za potrebe objekta koristi samo za piće i sanitarne potrebe.

18. USLOVI ZA OBJEKTE KOJI MOGU DA UTIČU NA BEZBJEDNOST VAZDUŠNOG SAOBRAĆAJA

U okviru DUP-a ne postoji zona ograničenja prepreka aerodroma. Za privremene ili stalne objekte ili djelove objekata, van zone ograničenja prepreka aerodroma, čija je visina veća od 45m, potrebno je od Agencije za civilno vazduhoplovstvo Crne Gore dobiti saglasnost za izgradnju i postavljanje, kao i uslove za označavanje i održavanje. (Sigurnosni nalog broj 2016/001 rev 00, datum stupanja na snagu 01.08.2016.godine).

19. SAOBRAĆAJNI USLOVI

Uslovi priključenja na kolsku saobraćajnicu prikazani su na izvodu iz DUP-a: karta saobraćaja.

Urbanistička parcela mora imati obezbjeđen kolski pristup sa gradske saobraćajnice ili javnog puta. Izuzetno, u starim gradskim jezgrima u kojima ne postoji mogućnost obezbjeđivanja kolskog pristupa, urbanističkoj parceli se može obezbjeđiti samo pješački pristup sa gradske saobraćajnice ili javnog puta (član 51 Zakona o planiranju prostora i izgradnji objekata).

Potreban broj parking mjesta (PM) obezbjeđiti u okviru sopstvene parcele, na otvorenim parkinzima ili kao garažna mjesta (GM) u podzemnim etažama, prema normativu (a u izuzetnim slučajevima i u okviru suterena ili viših etaža:

**KAPACITETI PARKING MESTA
KOMERCIONALNO-USLUŽNE DELATNOSTI**

NAMENA	1 PARKING MESTO
trgovina	50m ² prodajnog prostora
administrativno-poslovni objekti	80m ² neto etažne površine
ugostiteljski objekti	2 postavljena stola sa 4 stolice
hoteli	2 apartmana
	6 soba

STANOVANJE

NAMENA	1 PARKING MESTO
stambeni objekti	80m ² neto etažne površine

Sva potrebna mjesta za parkiranje kod nove izgradnje, uključujući dogradnju i nadogradnju, obezbjeđuju se u okviru zgrade u garažama ili na parkinzima u okviru parcele korisnika. (strana 395)

20. USLOVI ZA NESMETANO KRETANJE INVALIDNIH LICA

Obezbijediti nesmetani pristup, kretanje, boravak i rad lica smanjene pokretljivosti, shodno Pravilniku o bližim uslovima i načinu prilagođavanja objekata za pristup i kretanje lica smanjene pokretljivosti i lica sa invaliditetom („Službeni list Crne Gore“ br. 48/13 i 44/15).

Obavezna primjena elemenata pristupačnosti, propisana članom 46. Pravilnika, predviđa: za stambene objekte je iz člana 17, 18, 23 i 40, a za stambeno-poslovne iz člana 17, 18 i 23 plus dio objekta poslovne namjene mora sadržati elemente pristupačnosti u zavisnosti od namjene poslovnog prostora.

21. USLOVI ZA RACIONALNO KORIŠĆENJE ENERGIJE

Shodno Zakonu o energetskej efikasnosti („Službeni list CG“ broj 29/10 i 40/11) i Pravilniku o minimalnim zahtjevima energetske efikasnosti zgrada („Službeni list CG“ broj 75/15) projektovanjem i izgradnjom objekata treba postići smanjenje gubitaka toplote iz objekata, poboljšanje toplotne izolacije spoljnih elemenata, povećanje toplotne efikasnosti pravilnom orijentacijom objekata i korišćenjem sunčeve energije, korišćenje obnovljivih izvora energije, te povećanje energetske efikasnosti sisteme grejanja.

Sadržaj Elaborata energetske efikasnosti objekta propisan je Pravilnikom o sadržaju elaborata energetske efikasnosti zgrada („Službeni list CG“ broj 47/13).

Analizirati lokaciju, orijentaciju i oblik kuće. Primjeniti visok nivo toplotne izolacije kompletnog spoljnog omotača objekta i izbjegavati toplotne mostove. U cilju racionalnog korišćenja energije treba iskoristiti sve mogućnosti smanjenja korišćenja energije u objektima. Pri izgradnji objekata koristiti savremene termoizolacione materijale, kako bi se smanjila potrošnja toplotne energije.

Iskoristiti toplotne dobitke od sunca i zaštititi se od pretjeranog osunčanja. Koristiti održive sisteme protiv pretjerane insolacije – zasjena škurama, pergolama, zelenilom i slično, kako bi se smanjila potrošnja energije za vještačku klimatizaciju. Drvoredima i gustim zasadima smanjiti uticaj vjetra i obezbijediti neophodnu zasjenu u letnjim mjesecima. Nisko energetske tehnologije za grijanje i hlađenje se trebaju koristiti gdje god je to moguće. Pri proračunu koeficijenata prolaza toplote objekata uzeti vrijednosti za 30-25% niže od maksimalno dozvoljenih vrijednosti dozvoljenih za ovu klimatsku zonu. Sunčani kolektori treba da budu skladno oblikovani i ukomponovani na najmanje uočljivim mjestima na objektu. Koristiti održive sisteme protiv prekomjerne insolacije (zasjenu škurama, građevinskim elementima, zelenilom i slično) kako bi se smanjila potrošnja energije za vještačku klimatizaciju. održivost fotovoltacionih ćelija treba ispitati u svrhu snadbjevanja niskonaponskom strujom za rasvjetu naselja, kao i druge mogućnosti, poput punjenja električnih vozila.

U cilju stimulanja izgradnje energetski efikasnih objekata koji koriste solarnu energiju, Opština Budva je, Odlukom o naknadi za komunalno opremanje gradskog zemljišta („Službeni list CG – opštinski propisi“, broj 01/15), predvidjela da se naknada umanjuje za 200€ po 1m² ugrađenog solarnog kolektora – panela.

Neposredna blizina mora uslovljava relativno mala godišnja kolebanja temperature vazduha – godišnja temperaturna amplituda iznosi 16,4°C. Ipak ističe se visoka temperatura ljetnjih mjeseci u toku kojih se javlja prosječno 25 dana sa žegom (30°C i više). Za potrebe proračuna koristiti podatke Hidrometeorološkog zavoda o klimatskim i hidrološkim karakteristikama zone u kojoj se nalazi predmetna lokacija.

22. USLOVI ZA ODVOŽENJE ČVRSTOG OTPADA

Mjesta za postavljanje kontejnera za smeće predvideti na urbanističkoj parceli. Nije dozvoljeno postavljanje kontejnera na površinama namijenjenim za parkiranje vozila. Mjesta u objektu ili niše za postavljanje kontejnera za smeće kao i njihov potreban broj predvidjeti u saradnji sa nadležnim komunalnim preduzećem, a imajući u vidu produkciju čvrstog komunalnog otpada. Pri tome voditi računa o porastu broja korisnika prostora tokom ljetnjih mjeseci, pa stoga broj kontejnera i periodiku njihovog praznjenja prilagoditi količini smeća. Poštujući prethodne uslove mjesta za postavljanje kontejnera za smeće trebaju biti što bliže javnim saobraćajnicama uz minimalnu denivelaciju (bez ivičnjaka) u odnosu na saobraćajnicu, sa padom od 5 % prema saobraćajnici. Niše za postavljanje kontejnera za smeće moguće je sa tri strane vizuelno izolovati zelenilom ili zidanim ogradama čija visina ne može biti veća od 1,50 m.

23. MOGUĆNOST FAZNE IZGRADNJE

Za objekat:

Na osnovu Zakona o planiranju prostora i izgradnji objekata i člana 76 kroz izradu idejnog rješenja može se odrediti faznost gradnje (tehničko-tehnološka i funkcionalna cjelina) objekata. Dozvoljena je fazna izgradnja, tako da konačno izgrađeni objekat ne prelazi maksimalne propisane površine pod objektom i spratnost, a ove vrijednosti mogu biti i manje.

Za urbanističku parcelu ili više urbanističkih parcela:

Na osnovu UT uslova, kod urbanističkih parcela na kojima je planom predviđena izgradnja više objekata, potrebno je uraditi revidovano idejno rješenje kompletne urbanističke parcele ili više susjednih urbanističkih parcela (čl. 76 važećeg Zakona), Idejnim rješenjem se utvrđuje generalna koncepcija za izgradnju objekata, a naročito: uklapanje objekta u prostor, položaj objekta u okviru lokacije i prema susjednim objektima.

Za građenje na dijelu urbanističke parcele: Članom 237 važećeg zakona je predviđeno da se do donošenja Plana generalne regulacije Crne Gore može graditi na dijelu urbanističke parcele, ako nedostajući dio urbanističke parcele ne utiče na funkcionalnost i pristup objektu i uz uslov da se urbanistički parametri za cijelu urbanističku parcelu umanje za nedostajući dio.

Kroz izradu idejnog rješenja provjeriti, da li predmetna izgradnja na dijelu urbanističke parcele, na bilo koji način ugrožava valorizaciju preostalog dijela urbanističke parcele.

24. LOKACIJA u odnosu na PPPNOP

Planom višeg reda, PPPNOP Poglavlje 36.Pravila za sprovođenje plana tačka 3. i 8. (strana 297) istovremeno je propisano:

- **3. Područje opština** se uređuje prema važećoj planskoj dokumentaciji nižeg reda do donošenja Plana generalne regulacije, ali na način da se poštuju odredbe i smjernice ovog Plana u smislu poštovanja koridora infrastrukture i mjera zaštite zaštićenih prirodnih i kulturnih dobara.”
- **8. Važeća planska dokumentacija nižeg reda**, a koja nije u skladu sa pravilima ovog Plana, primjenjivaće se do izrade Plana generalne regulacije, a daje se mogućnost i njene izmjene i dopune, odnosno stavljanja van snage i izrade novog plana, prema Odluci nadležnog organa.

Preklapanjem katastarske podloge sa infrastrukturnim koridorima, zaštićenim prirodnim i kulturnim dobrima iz obuhvata PPPNOP, konstatovano je da se predmetne kat. parcele ne nalaze u trasama koridora infrastrukture, ni u zaštićenim zonama u obuhvatu PPPNOP.

25. NAPOMENA

Tekstualni i grafički dio predmetnih planova, kojim su propisani način izgradnje objekata, uslovi za priključenje na infrastrukturu i uslovi za uređenje urbanističke parcele, sastavni su dio urbanističko-tehničkih uslova i dostupni su na sajtu www.planovidozvole.mrt.gov.me/LAMP/PlanningDocument?m=BD i www.budva.me.

Investitor može da gradi objekat na osnovu prijave, kod nadležne Urbanističko-građevinske inspekcije i sledeće dokumentacije propisane članom 91 važećeg zakona:

- Saglasnost glavnog gradskog arhitekta na idejno rješenje
- Ovjerenog glavnog projekta
- Izveštaja o pozitivnoj reviziji glavnog projekta
- Dokaza o osiguranju od odgovornosti projektanta koji je izradio odnosno revidenta koji je revidovao glavni projekat u skladu sa Zakonom o planiranju prostora i izgradnji objekata i Uredbi o minimalnoj sumi osiguranja od profesionalne odgovornosti u oblasti izgradnje objekata (Sl. list CG broj 68/17)
- Ugovora o angažovanju izvođača radova
- Ugovora o angažovanju stručnog nadzora
- Dokaza o pravu svojine na zemljištu, odnosno drugom pravu na građenje na zemljištu ili dokaz o pravu svojine na objektu, odnosno drugom pravu na građenje, ako se radi o rekonstrukciji objekta

Sadržaj idejnog rješenja definisan je Stručnim uputsvom Ministarstva održivog razvoja i turizma, broj 101-26/99 od 14.03.2018.godine. Način podnošenja zahtjeva glavnom državnom arhitekti, za davanje saglasnosti na idejno rješenje preciziran je Obavještenjem MORT-a od 21.12.2017.godine.

Idejno odnosno glavni projekat, mora biti urađen u skladu sa članom 7 Pravilnika o načinu izrade i sadržini tehničke dokumentacije (“Službeni list CG” broj 44/18 i 43/19) u elektronskoj formi plus 1 primjerak u analognoj formi za potrebe izvođenja radova na gradilištu.

26. PRILOZI

Kopije grafičkog i tekstualnog dijela predmetnih planova,
List nepokretnosti, Kopija katastarskog plana,
Tehnički uslovi DOO Vodovod i Kanalizacija Budva

Rukovodilac Sektora za urbanizam
Mila Mitrović, dipl.ing.arh.



Dostavljeno: Podnosiocu zahtjeva, Urbanističko-građevinskoj inspekciji, a/a



UPRAVA ZA NEKRETNINE

CRNA GORA

PODRUČNA JEDINICA
BUDVA

Broj: 104-919-14870/2024

Datum: 18.06.2024

KO: BEČIĆI

Na osnovu člana 173 Zakona o državnom premjeru i katastru nepokretnosti ("Sl. list RCG" br. 29/07, "Sl. list CG" br. 73/10, 032/11, 040/11, 043/15, 037/17 i 17/18), postupajući po zahtjevu OPŠTINA BUDVA SEKRETARIJAT ZA URBANIZAM I ODRŽIVI RAZVOJ, , za potrebe 06-332/24-580/2 izdaje se

LIST NEPOKRETNOSTI 557 - PREPIS

Podaci o parcelama

Broj	Podbroj	Broj zgrade	Plan Skica	Datum upisa	Potes ili ulica i kućni broj	Način korišćenja Osnov sticanja	Bon. klasa	Površina m ²	Prihod
751					BORETI	Dvorište KUPOVINA		198	0.00
751		1			BORETI	Porodična stambena zgrada KUPOVINA		122	0.00
								320	0.00

Podaci o vlasniku ili nosiocu

Matični broj - ID broj	Naziv nosioca prava - adresa i mjesto	Prava	Obim prava
	DRAGOVIĆ DRAGA ILIJA ALEKSE ŠANTIĆA BB BEČIĆI BEČIĆI Bečići	Korišćenje	1/1

Podaci o objektima i posebnim djelovima

Broj	Podbroj	Broj zgrade	Način korišćenja Osnov sticanja Sobnost	PD Godina izgradnje	Spratnost/ Sprat Površina	Prava Vlasnik ili nosilac prava Adresa, Mjesto
751		1	Porodična stambena zgrada KUPOVINA	987	P1 122	Svojina DRAGOVIĆ DRAGA ILIJA ALEKSE ŠANTIĆA BB BEČIĆI BEČIĆI 1/1
751		1	Stambeni prostor KUPOVINA	1	P 100	Svojina DRAGOVIĆ DRAGA ILIJA ALEKSE ŠANTIĆA BB BEČIĆI BEČIĆI 1/1
751		1	Stambeni prostor KUPOVINA	2	P1 100	Svojina DRAGOVIĆ DRAGA ILIJA ALEKSE ŠANTIĆA BB BEČIĆI BEČIĆI 1/1

Ne postoje tereti i ograničenja.

Naplata takse je oslobođena na osnovu člana 17 Zakona o administrativnim taksama ("Sl.list CG, br. 18/19). Naplata naknade oslobođena je na osnovu člana 174 Zakona o državnom premjeru i katastru nepokretnosti ("Sl. list RCG" br. 29/07, "Sl. list CG" br. 73/10, 032/11, 040/11, 043/15, 037/17 i 17/18).

4 Načelnica: 7



[Handwritten signature]
SONJA TOMAŠEVIĆ

Korisnik: KORISNIK

Datum i vrijeme štampe: 30.07.2024 14:05

PODRUČNA JEDINICA
BUDVA

Datum: 30.07.2024 14:05

KO: BEČIĆI

LIST NEPOKRETNOSTI 726 - PREPIS

Podaci o parceli							
Broj/podbroj	Broj zgrade	Plan Skica	Datum upisa	Potes ili ulica i kućni broj	Način korišćenja Osnov sticanja	Površina m ²	Prihod
760	1	5 5	12.05.2014	BORETI	Porodična stambena zgrada PRAVOSNAŽNA ODLUKA SUDA	114	0.00
760		5 5	12.05.2014	BORETI	Dvorište PRAVOSNAŽNA ODLUKA SUDA	85	0.00

Podaci o vlasniku ili nosiocu prava			
Matični broj - ID broj	Naziv nosioca prava - adresa i mjesto	Osnov prava	Obim prava
*	PEROVIĆ SLOBODAN RADIŠA *	Korišćenje	1/1

Podaci o objektima i posebnim djelovima objekta					
Broj/podbroj	Broj zgrade	Način korišćenja Osnov sticanja Sobnost	PD Godina izgradnje	Spratnost/ Sprat Površina	Osnov prava Vlasnik ili nosilac prava Adresa, Mjesto
760	1	Porodična stambena zgrada PRAVOSNAŽNA ODLUKA SUDA	0	JEDNOSPATNA ZGRADA SA PODRUMOM 114	Svojina 1/1 PEROVIĆ SLOBODAN RADIŠA * *
760	1	Stambeni prostor PRAVOSNAŽNA ODLUKA SUDA	1	Suteren 66	Svojina 1/1 PEROVIĆ SLOBODAN RADIŠA * *
760	1	Stambeni prostor PRAVOSNAŽNA ODLUKA SUDA	2	Prizemlje 85	Svojina 1/1 PEROVIĆ SLOBODAN RADIŠA * *
760	1	Stambeni prostor PRAVOSNAŽNA ODLUKA SUDA	3	Potkrovlje-mansarda 69	Svojina 1/1 PEROVIĆ SLOBODAN RADIŠA * *
760	1	Stambeni prostor PRAVOSNAŽNA ODLUKA	4	Prvi sprat	Svojina 1/1 JOVANOVIĆ PAVLE

SUDA

105

DRAGAN *

Podaci o teretima i ograničenjima

Broj/podbroj	Broj zgrade	PD	Redni broj	Način korišćenja	Datum upisa	Opis prava
760	1		1	Porodična stambena zgrada	31.03.2015	Objekat nema upotrebnu dozvolu ZA OBJEKAT NIJE IZDATA UPOTREBNA DOZVOLA.

Podaci o aktivnim zahtjevima

LN	Broj parcele	Podbr.	Zgrada	PD	Klas. znak	Broj zahtjeva	Godina	Komentar	Sadržina
	760	0	1		919	4177	2022		ZA ZABILJEŽBU TUŽBE U LN 726 KO BEČIĆI NA KP 760/1 PD4
	760	0	1	4	919	4177	2022		ZA ZABILJEŽBU TUŽBE U LN 726 KO BEČIĆI NA KP 760/1 PD4
	760	0	1		919	311	2024		ZA ZABILJEŽBU PRESUDE U LN 726 KO BEČIĆI NA KP 760/1
	760	0	0		919	311	2024		ZA ZABILJEŽBU PRESUDE U LN 726 KO BEČIĆI NA KP 760/1
	760	0	1		919	311	2024		ZA ZABILJEŽBU PRESUDE U LN 726 KO BEČIĆI NA KP 760/1
	760	0	1	1	919	311	2024		ZA ZABILJEŽBU PRESUDE U LN 726 KO BEČIĆI NA KP 760/1
	760	0	1	4	919	311	2024		ZA ZABILJEŽBU PRESUDE U LN 726 KO BEČIĆI NA KP 760/1
	760	0	1	2	919	311	2024		ZA ZABILJEŽBU PRESUDE U LN 726 KO BEČIĆI NA KP 760/1
	760	0	1	3	919	311	2024		ZA ZABILJEŽBU PRESUDE U LN 726 KO BEČIĆI NA KP 760/1
726					919	311	2024		ZA ZABILJEŽBU PRESUDE U LN 726 KO BEČIĆI NA KP 760/1

Korisnik: KORISNIK

Datum i vrijeme štampe: 30.07.2024 14:12

PODRUČNA JEDINICA
BUDVADatum: 30.07.2024 14:12
KO: BEČIĆI**LIST NEPOKRETNOSTI 1350 - PREPIS**

Podaci o parceli							
Broj/podbroj	Broj zgrade	Plan Skica	Datum upisa	Potes ili ulica i kućni broj	Način korišćenja Osnov sticanja	Površina m ²	Prihod
750/4		5 14/10.	07.03.2018	BORETI	Javni putevi PRAVNI PROPIS	22	0.00

Podaci o vlasniku ili nosiocu prava			
Matični broj - ID broj	Naziv nosioca prava - adresa i mjesto	Osnov prava	Obim prava
*	*, KALOS APARTMENTS,, DOO BUDVA	Svojina	1/1

Podaci o teretima i ograničenjima						
Broj/podbroj	Broj zgrade	PD	Redni broj	Način korišćenja	Datum upisa	Opis prava
750/4	0		1	Javni putevi	18.10.2018	Pravo zaloga HIPOTEKA U IZNOSU OD 1.000.000,00 E U KORIST NLB BANKE AD PODGORICA KAO HIPOTEKARNOG POVJERIOCA .SA ZABRANOM OTUĐENJA, OPTEREĆENJA I IZDAVANJA U ZAKUP PREDMETNE NEPOKRETNOSTI BEZ PISMENE SAGLASNOSTI HIPOTEKARNOG POVJERIOCA I PRISTANKOM NA NEPOSREDNU IZVRŠNOST NOTARSKOG ZAPISA I PODVRGAVANJE NEPOSREDNOM IZSVRŠENJU BEZ ODLAGANJA NAKON DOSPJELOSTI OBAZBIJEĐENOG POTRAŽIVANJA .NOTARSKI ZAPIS UZZ BR. 1287/2018. OD 09.10.2018. G. NOTARA POLOVIĆ IRENE IZ BUDVE.
750/4	0		2	Javni putevi	24.08.2020	Hipoteka ANEKS BR. 1 (ZALOŽNE IZJAVE UZZ BR. 1287/18 OD 09.10.2018. GODINE NOTARA POLOVIĆ IRENE IZ BUDVE) DOO ,, KALOS APARTMENTS ' BUDVA KAO HIPOT. DUŽNIKA UZZ BR. 475/20 OD 08.08.2020. GODINE NOTARA POLOVIĆ IRENE IZ BUDVE I ZAPISNIKA O ISPRAVCI GREŠKE U NOT. ZAPISU UZZ BR. 475/20 OD 05.08.2020. GODINE OD 12.08.2020. GODINE , KOJIM SE MIJENJA NAČIN OTPLATE I ROK VRAĆANJA KREDITA - KRAJNJA ROČNOST KREDITA 12.08.2030. GODINE, UZ ZABILJEŽBU ZABRANE OTUĐENJA , OPTEREĆENJA I IZDAVANJA U ZAKUP BEZ PISANE SAGLASNOSTI HIPOT. POVJERIOCA UZ NEPOSREDNU IZVRŠNOST NOTARSKOG ZAPISA ZALOŽNE IZJAVE.

CRNA GORA
UPRAVA ZA NEKRETNINE
PODRUČNA JEDINICA: BUDVA
Broj: 917-104-DJ-655/24
Datum: 28.06.2024.



Katastarska opština: BEČIĆI
Broj lista nepokretnosti:
Broj plana: 5
Parcela: 751

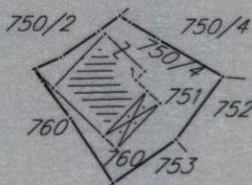
KOPIJA PLANA

Razmjera 1: 1000



4
682
700
6
571
600

4
682
700
6
571
600



4
682
600
6
571
600

4
682
600
6
571
600

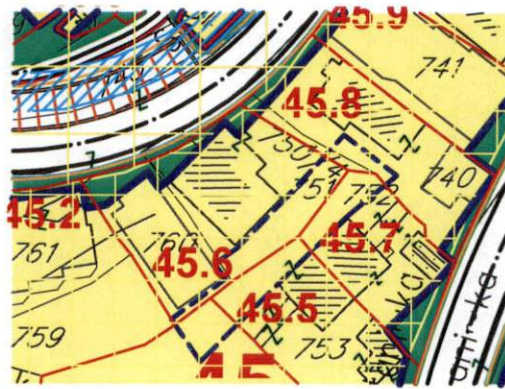
IZVOD IZ DIGITALNOG PLANA

Obradio:

Punić

Ovjerava
Službeno lice:

IZVOD IZ DUP-a BEČIĆI, list 05 Namjena površina
(Službeni list CG, opštinski propisi 01/ 09)



Rukovodilac Sektora za urbanizam,
Mila Mitrović, dipl.ing.arh.






Budva, 26.07.2024. godine

LEGENDA:






	GRANICA PLANA
	GRANICA PPPPN ZA MORSKO DOBRO
	KATASTARSKA PARCELA
	REGULACIONA LINIJA
	GRANICA PODBLOKOVA
	GRANICA URBANISTIČKE PARCELE
43	OZNAKA BLOKOVA
106D	OZNAKA PODBLOKOVA
123.5	OZNAKA URBANISTIČKE PARCELE
	RIVA
	POTOK
	MORE
	PLAŽA
	ORJENTACIONA POZICIJA PASARELA
	NATKRIVENI DEO MAGISTRALNOG PUTA -ZELENA GALERIJA
	TROTOARI
	PEŠAČKI MOSTOVI I PASARELE

USLOVI GRAĐENJA :




	GLAVNA GRAĐEVINSKA LINIJA
	UNUTRAŠNJA ORJENTACIONA LINIJA GRAĐENJA
	ORJENTACIONI PO DIMENZIJAMA

NAMENA GUP







STAMBENI, TURISTIČKI I POSLOVNI/MEOŠOVITI SADRŽAJI

	Površine za stanovanje manje gustine
	Površine za stanovanje srednje gustine
	Površine za stanovanje veće gustine
	Površine za mešovito stanovanje (stanovanje sa komercijalnim sadržajem, poslovno-stambene zone)
	Površine za turistička naselja i hotele

DRUŠTVENI CENTRI

	Površine za centralne delatnosti (administracija i uprava, socijalna zaštita, kultura itd.)
	Površine za poslovne delatnosti (trgovina i uslu'no zanatstvo, ugostiteljstvo, hotelijerstvo itd.)
	Površine za školstvo, zdravstvo, kulturu i sport (škole, spec.škole, dečje ustanove, zdravstvo, sport i rekreacija itd.)

SAOBRAĆAJNA INFRASTRUKTURA gup

	Planirana trasa brze obilaznice (u skladu sa konceptom datim u PPGG)
	Magistralni putevi
	Planirane gradske obilaznice
	Interne obilaznice - postojeće i planirane
	Sabirne i stambene saobraćajnice (saobraćajnice I i II reda)
	Pešačke staze (setašita)

ZONE POD ZAŠTITOM

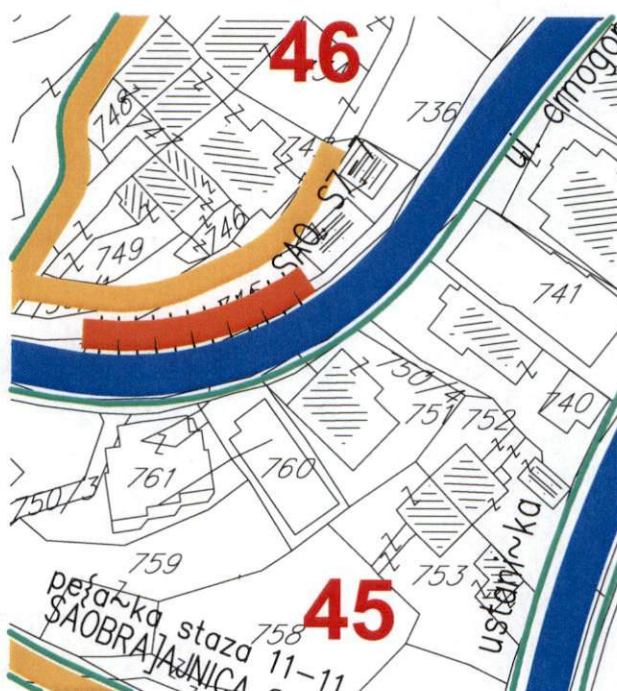
ZONA LUKE gup

KOMUNALNI OBJEKTI I POVRŠINE

	P. javni parkovi i gradski D. otvoreni prostori i gradski H. prostori za rekreaciju V. vrtovi KS. komunalni servisi PS. prostori za servise US. uslužni servisi
	Površine za sport i rekreaciju sa turističkim sadržajima (sportski centri, golf tereni, akva park i wellness centri itd.)
	Gradske šume i parkovi (naseljsko zelenilo)
	Zelenilo van naselja
	Zaštitne šume (zaštitno zelenilo)
	Plaže
	Reke
	GRANICA PLANA
	GRANICA PPPPN ZA MORSKO DOBRO
	KATASTARSKA PARCELA
	POSTOJEĆI OBJEKTI

RAZRADA DETALJNE NAMENE POVRŠINA

	- jednorodnično stanovanje sa smeštajnim kapacitetima
	- višerodnično stanovanje sa smeštajnim kapacitetima
	- apartmansko stanovanje
	STANOVANJE SA POSLOVNIM I KOMERCIJALNIM SADRŽAJIMA I USLUGAMA
	KOMERCIJALNI SADR. SA STANOVANJEM
	HOTELSKI KOMPLEKSI - (poslovni, kongresni, porodični)
	TURISTIČKI I SMEŠTAJNI KAPACITETI - (apartmani, hoteli, pansioni, vile, hosteli)
	UGOSTITELJSKI KAPACITETI - (restorani, bifei, bistroi, picerije, konobe, taverne, diskoteke, pivnice...)
	KONGRESNI SADRŽAJI
	SMEŠTAJNI KAPACITETI SA UGOSTITELJSKIM I KULturno-ZABAVNIM SADRŽAJIMA
	OBJEKTI DRUŠTVENOG STANDARDA
	VERSKI OBJEKTI
	SPORTSKO-REKREATIVNI I KOMERCIJALNI SADRŽAJI
	UREĐENE ZELENE POVRŠINE
	ŠUMA
	JAVNA GRADSKA GARAŽA
	JAVNA GRADSKA GARAŽA SA KOMERCIJALNIM I STAMBENIM SADRŽAJIMA
	KOMUNALNE SLUŽBE
	DEČJE USTANOVE
	IGRALIŠTE



Rukovodilac Sektora za urbanizam,
Mila Mitrović, dipl.ing.arh.








Budva, 26.07.2024. godine

LEGENDA:

-  GRANICA PLANA
-  GRANICA PPPN ZA MORSKO DOBRO
-  KATASTARSKA PARCELA

-  GRANICA PODBLOKOVA
-  GRANICA URBANISTIČKE PARCELE

- 43** OZNAKA BLOKOVA
- 106D** OZNAKA PODBLOKOVA
- 123.5** OZNAKA URBANISTIČKE PARCELE

-  RIVA
-  POTOK
-  MORE
-  PLAŽA
-  ORJENTACIONA POZICIJA PASARELA



KOLSKI SAOBRAĆAJ

-  MAGISTRALNA SAOBRAĆAJNICA
- gradska magistrala
-  REGIONALNA SAOBRAĆAJNICA
-  GRADSKA MAGISTRALA - OBILAZNICA
-  TUNEL
-  SABIRNA SAOBRAĆAJNICA
-  PRISTUPNA SAOBRAĆAJNICA
-  PRISTUPNA INTEGRISANA SAOBRAĆAJNICA
-  KRUŽNA RASKRSNICA
-  GALERIJA

PEŠAČKI SAOBRAĆAJ

-  PEŠAČKE STAZE
-  ŠETALIŠTE
-  PEŠAČKI MOSTOVI I PASARELE
-  ORJENTACIONA POZICIJA PASARELA


MIRUJUĆI SAOBRAĆAJ

- javno zemljište**
-  NOVOPLANIRANA NADZEMNA JAVNA GARAŽA
-  LINIJSKA PARKING MESTA
- ostalo zemljište**
-  MOGUĆI PROSTOR ZA SMEŠTAJ VOZILA
-POVRŠINSKI PARKINZI
-PODZEMNE GARAŽE

IZVOD IZ DUP-a BEČIĆI, list 07 Parcelacija
(Službeni list CG, opštinski propisi 01/09)

45.63	6571578.5000	4682617.2300
45.64	6571570.0500	4682620.0200
45.65	6571571.8600	4682623.9200
45.66	6571583.3000	4682631.2100
45.67	6571559.6100	4682635.7800
45.68	6571549.0400	4682641.5100
45.69	6571546.8000	4682644.2200
45.70	6571542.2035	4682651.4879
45.71	6571551.3800	4682653.9400
45.72	6571555.1400	4682655.5600
45.73	6571563.4100	4682661.3800
45.74	6571571.2500	4682644.0000
45.75	6571591.8600	4682640.5300
45.76	6571588.0700	4682643.8200
45.77	6571587.9700	4682645.4400
45.78	6571585.4750	4682647.6300
45.79	6571581.3900	4682652.3100
45.80	6571577.7500	4682652.7200
45.81	6571572.9300	4682670.5800
45.82	6571582.4100	4682676.5300
45.83	6571598.0600	4682666.7400
45.84	6571598.9300	4682665.9800
45.86	6571589.6200	4682690.6700
45.87	6571615.7362	4682701.0947
45.88	6571624.3400	4682694.3400
45.89	6571614.3000	4682719.0300
45.90	6571624.8500	4682722.7500
45.91	6571518.6700	4682636.4200
45.92	6571532.6800	4682632.8200
45.93	6571528.5300	4682639.3600
45.94	6571530.2696	4682643.5963
45.95	6571530.0008	4682645.5007
45.96	6571531.9800	4682645.7884
45.97	6571531.5700	4682648.4900
45.98	6571532.5543	4682648.6588
45.99	6571562.5404	4682638.0449
45.100	6571571.8100	4682657.3800
45.101	6571565.0300	4682662.7500
45.102	6571604.7500	4682681.0801
45.103	6571616.8200	4682699.3900
45.104	6571625.3100	4682696.2500
45.105	6571625.8400	4682695.8500
45.106	6571631.4600	4682703.7000

Rukovodilac Sektora za urbanizam,
Mila Mitrović, dipl.ing.arh.



Budva, 26.07.2024. godine

LEGENDA:

	GRANICA PLANA		OSOVINA KOLOVOZA
	GRANICA PPPPN ZA MORSKO DOBRO		IVICA KOLOVOZA
	KATASTARSKA PARCELA		TROTOAR
	REGULACIONA LINIJA		PARKING
	GRANICA PODBLOKOVA		PEŠAČKA STAZA
	GRANICA URBANISTIČKE PARCELE		NADZEMNA JAVNA GARAŽA
43	OZNAKA BLOKOVA		TUNEL
106D	OZNAKA PODBLOKOVA		PEŠAČKI MOSTOVI I PASARELE
123.5	OZNAKA URBANISTIČKE PARCELE		ORJENTACIONA POZICIJA PASARELA
© 43.23	GEODETSKO - ANALITIČKE TAČKE		NATKRIVENI DEO MAGISTRALNOG PUTA -ZELENA GALERIJA
	RIVA		
	POTOK		
	MORE		

IZVOD IZ DUP-a BEČIĆI, list 08 Nivelaciono rješenje
(Službeni list CG, opštinski propisi 01/09)



Rukovodilac Sektora za urbanizam,
Mila Mitrović, dipl.ing.arh.



Budva, 26.07.2024. godine

LEGENDA:

	GRANICA PLANA
	GRANICA PPPPN ZA MORSKO DOBRO
	KATASTARSKA PARCELA
	REGULACIONA LINIJA
	GRANICA PODBLOKOVA
	GRANICA URBANISTIČKE PARCELE
43	OZNAKA BLOKOVA
106D	OZNAKA PODBLOKOVA
123.5	OZNAKA URBANISTIČKE PARCELE
	RIVA
	POTOK
	MORE
	PLAŽA


	ORJENTACIONA POZICIJA PASARELA
	NATKRIVENI DEO MAGISTRALNOG PUTA -ZELENA GALERIJA
	OSOVINA KOLOVOZA
	IVICA KOLOVOZA
	TROTOAR
	PARKING
	PEŠAČKA STAZA
	NADZEMNA JAVNA GARAŽA
	TUNEL
	PEŠAČKI MOSTOVI I PASARELE

USLOVI GRAĐENJA :

	GLAVNA GRAĐEVINSKA LINIJA
	UNUTRAŠNJA ORJENTACIONA LINIJA GRAĐENJA

JADRAN

GABARITI :

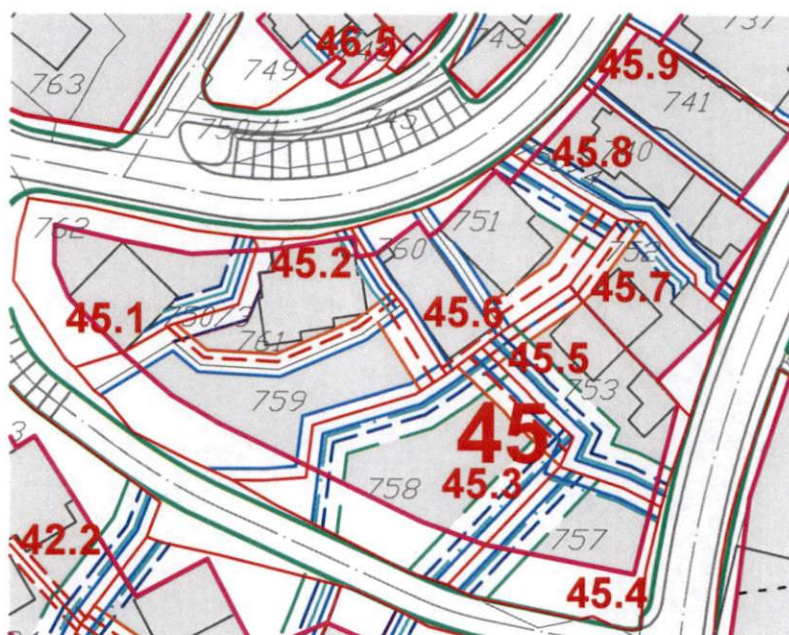
	POSTOJEĆI OBJEKTI
	ORJENTACIONI PO DIMENZIJAMA

ETAŽE :

P	PRIZEMLJE
Mz	MEZANIN
(n)	BROJ (n) 1, 2, 3,... NADZEMNE ETAŽE (SPRATOVI I POTKROVLJA)

NAPOMENE
SUTEREN, PODRUM, I SVI VIDOVI PODRUMSKIH ETAŽA
NE ULAZE U BRUTO REZVIJENU GRAĐEVINSKU PLOŠTINU

IZVOD IZ DUP-a BEČIĆI, list 09 Regulatorno rješenje,
(Službeni list CG, opštinski propisi 01/09)










Rukovodilac Sektora za urbanizam,
Mila Mitrović, dipl.ing.arh.



Budva, 26.07.2024. godine

LEGENDA:

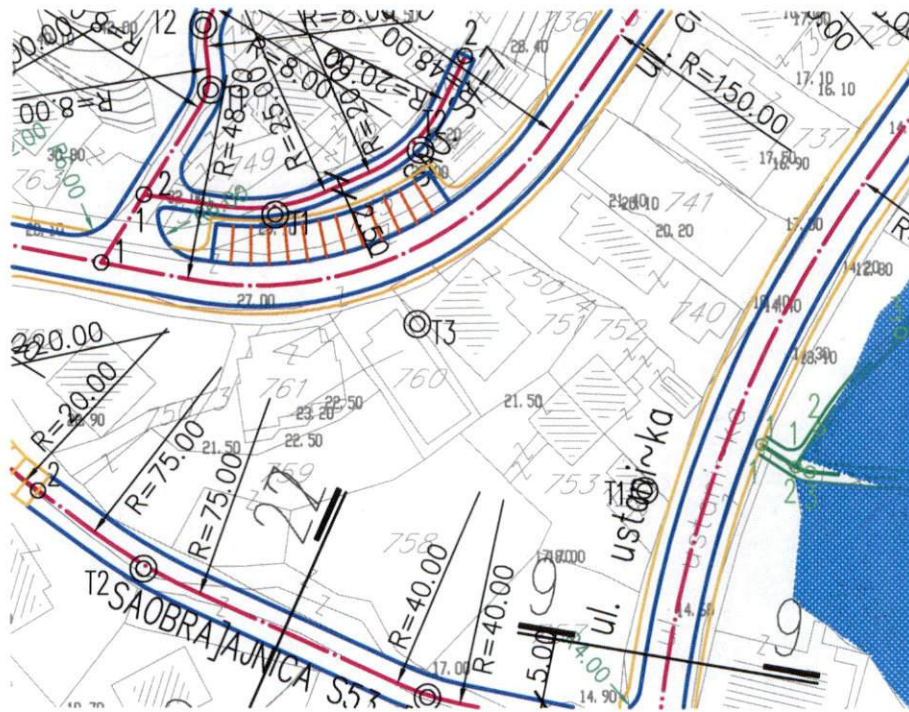
	GRANICA PLANA
	GRANICA PPPN ZA MORSKO DOBRU
	RIVA
	POTOK
	MORE
	PLAŽA
	KATASTARSKA PARCELA
	POSTOJEĆI OBJEKTI
	REGULACIONA LINIJA
	GRANICA PODBLOKOVA
	GRANICA URBANISTIČKE PARCELE

43	OZNAKA BLOKOVA
106D	OZNAKA PODBLOKOVA
123.5	OZNAKA URBANISTIČKE PARCELE
	OSOVIINA ULICE
	IVICA KOLOVOZA
	OSOVIINA PEŠAČKE STAZE
	IVICA PEŠAČKE STAZE
	ORJENTACIONA POZICIJA PASARELA
	NATKRIVENI DEO MAGISTRALNOG PUTA - ZELENA GALERIJA
	ORIJENTACIONI PO DIMENZIJAMA

GRAĐEVINSKE LINIJE

	GLAVNA PREDNJA GRAĐEVINSKA LINIJA
	BOČNA GRAĐEVINSKA LINIJA (prati granicu parcele)
	1. BOČNA GRAĐEVINSKA LINIJA (75-100cm od granice parcele)
	2. BOČNA GRAĐEVINSKA LINIJA (100-200cm od granice parcele)
	3. BOČNA GRAĐEVINSKA LINIJA (200-300cm od granice parcele)
	4. BOČNA GRAĐEVINSKA LINIJA (preko 300cm od granice parcele)
	ZADNJA GRAĐEVINSKA LINIJA
	MINIMALNA ZADNJA GRAĐEVINSKA LINIJA (100-200cm od granice parcele)
	OPTIMALNA ZADNJA GRAĐEVINSKA LINIJA (200-400cm od granice parcele)
	ZONA GRAĐENJA DEFINISANA PRAVILIMA REGULACIJE
	POTENCIJALNA ZONA GRAĐENJA
	UNUTRASNJA ORJENTACIONA LINIJA GRADJENJA

IZVOD IZ DUP-a BEČIĆI, list 12 Saobraćaj
(Službeni list CG, opštinski propisi 01/09)









Rukovodilac Sektora za urbanizam,
Mila Mitrović, dipl.ing.arh.



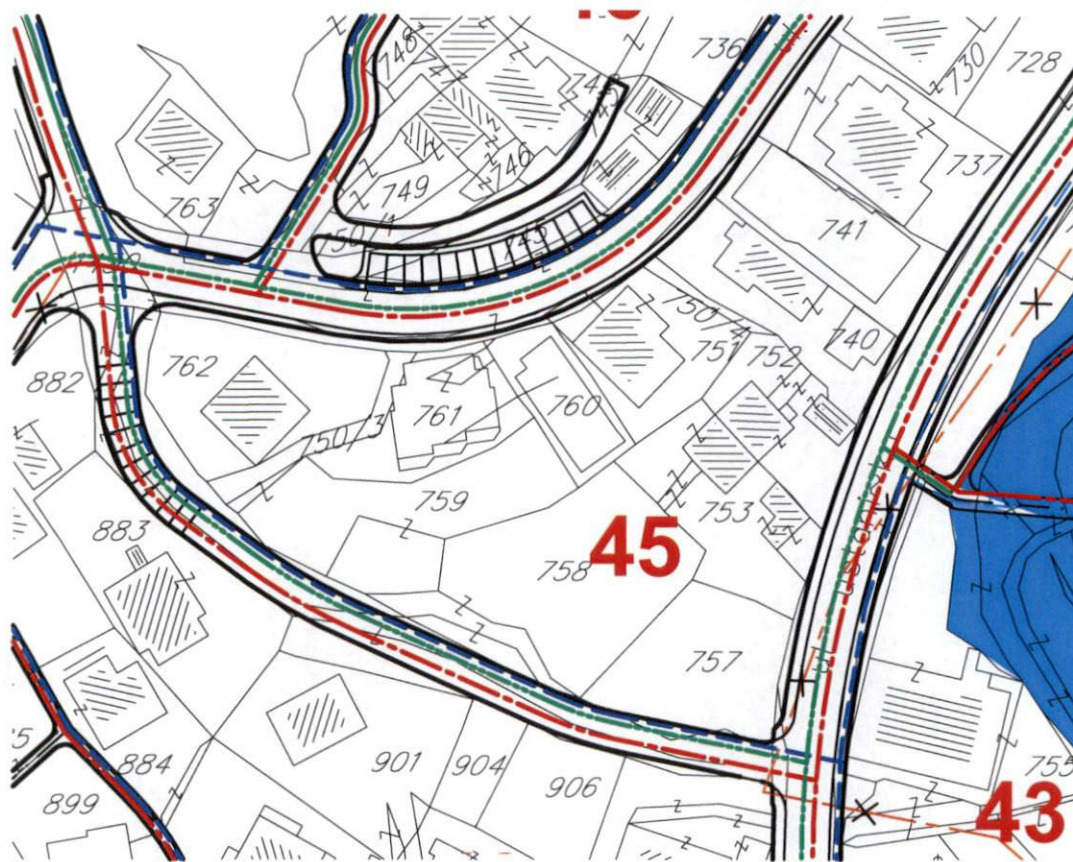
Budva, 26.07.2024. godine

LEGENDA

	GRANICA PLANA
	GRANICA PPPPN ZA MORSKO DOBRO
	KATASTARSKA PARCELA
	POSTOJEĆI OBJEKTI
	POTOK
	MORE

	OSOVINA KOLOVOZA
	IVICA KOLOVOZA
	TROTOAR
	PARKING
	PEŠAČKA STAZA
	NADZEMNA JAVNA GARAŽA
	TUNEL
	GALERIJA
	ORJENTACIONA POZICIJA PASARELA
	ŠETALIŠTE
	PEŠAČKI MOSTOVI I PASARELE

IZVOD IZ DUP-a BEČIĆI, list 13 Vodovod I kanalizacija
(Službeni list CG, opštinski propisi 01/09)



Rukovodilac Sektora za urbanizam,
Mila Mitrović, dipl.ing.arh.


















Budva, 26.07.2024. godine

LEGENDA

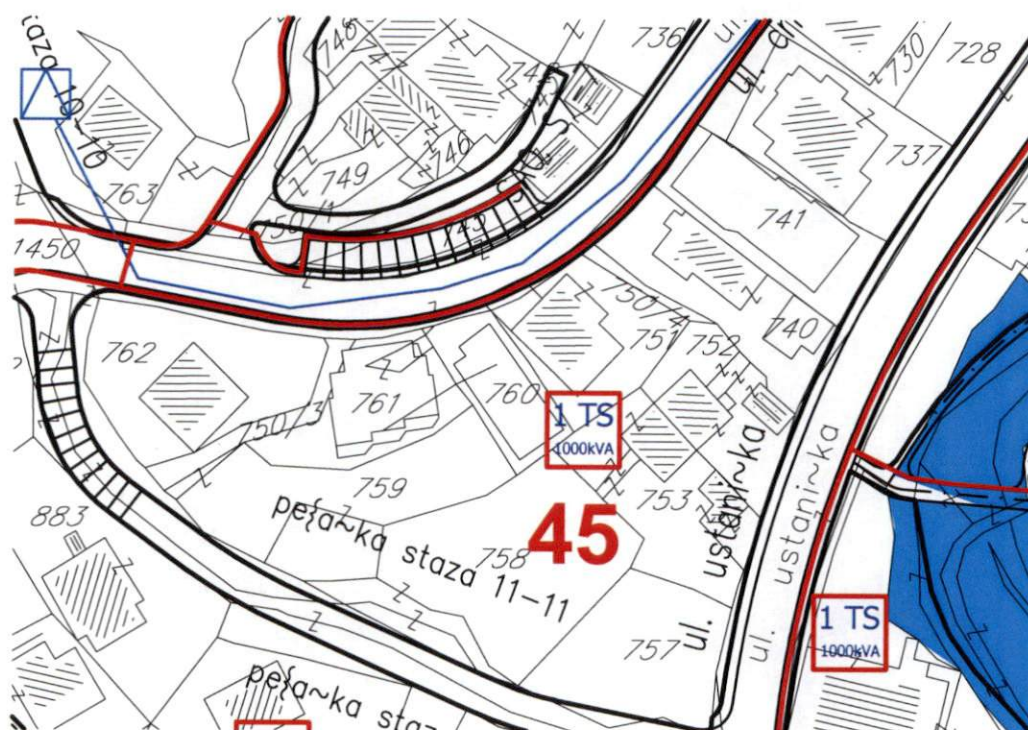
-  GRANICA PLANA
-  GRANICA PPPPN ZA MORSKO DOBRO
-  KATASTARSKA PARCELA
-  POSTOJEĆI OBJEKTI
-  POTOK
-  MORE
-  NATKRIVENI DEO MAGISTRALNOG PUTA - ZELENA GALERIJA
-  ORJENTACIONA POZICIJA PASARELA
-  PEŠAČKI MOSTOVI I PASARELE

VODOVODNA I KANALIZACIONA MREŽA I OBJEKTI

POSTOJEĆE	POSTOJEĆE -ukida se-	POSTOJEĆE -rekonst. se po post. trasi-	PLANIRANO	
				REGIONALNI VODOVOD
				VODOVOD
				KIŠNA KANALIZACIJA
				KANALIZACIJA UPOTREBLJENIH VODA

-  KANALIZACIONA CRPNA STANICA
- R  REZERVOAR
- CS  CRPNA STANICA ČISTE VODE
-  POSTROJENJE ZA PRERADU VODE
- PPOV  POSTROJENJE ZA PRERADU OTPADNE VODE

IZVOD IZ DUP-a BEČIĆI, list 14 Elektroenergetska mreža
(Službeni list CG, opštinski propisi 01/09)












Rukovodilac Sektora za urbanizam,
Mila Mitrović, dipl.ing.arh.



Budva, 26.07.2024. godine

LEGENDA

	GRANICA PLANA
	GRANICA PPPN ZA MORSKO DOBRO
	KATASTARSKA PARCELA
	POSTOJEĆI OBJEKTI
	POTOK
	MORE
	NATKRIVENI DEO MAGISTRALNOG PUTA - ZELENA GALERIJA
	ORJENTACIONA POZICIJA PASARELA
	PEŠAČKI MOSTOVI I PASARELE

POSTOJEĆE



PLANIRANO



TS 35/10(20) kV

TS 10(20)/0,4 kV

BROJ TS 10(20)/0,4kV U BLOKU

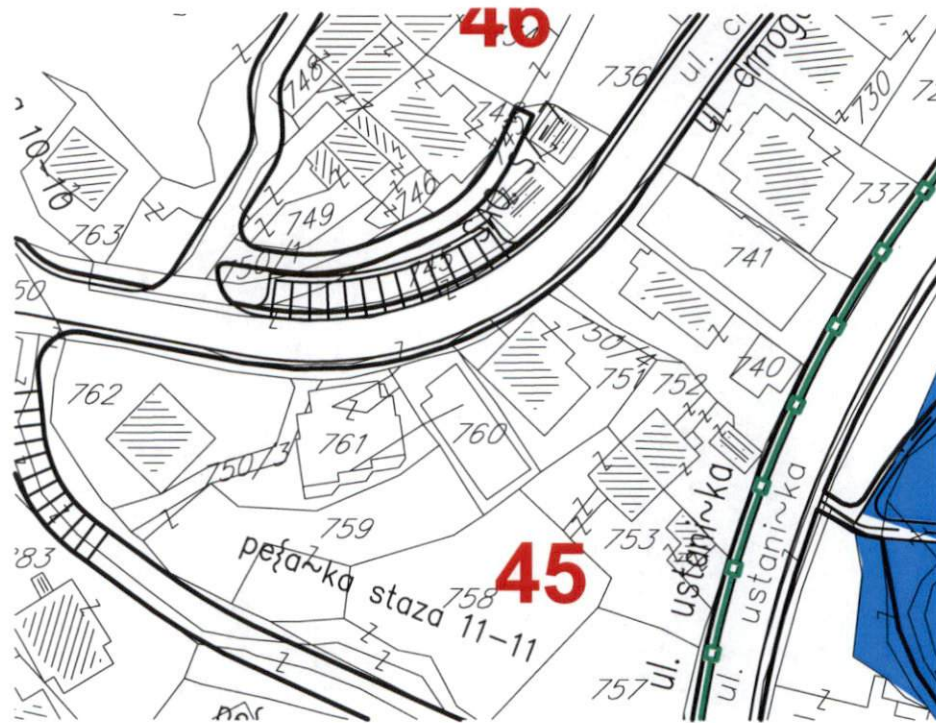
PODZEMNI EL. VODOVI 35 kV

PODZEMNI EL. VODOVI 10kV

PODZEMNI EL. VODOVI 10(20)+1 kV+JO

MSK

IZVOD IZ DUP-a BEČIĆI, list 15 Telekomunikaciona mreža
(Službeni list CG, opštinski propisi 01/09)











Rukovodilac Sektora za urbanizam,
Mila Mitrović, dipl.ing.arh.












Budva, 26.07.2024. godine

LEGENDA

-  GRANICA PLANA
-  GRANICA PPPN ZA MORSKO DOBRO
-  KATASTARSKA PARCELA
-  POSTOJEĆI OBJEKTI
-  POTOK
-  MORE
-  NATKRIVENI DEO MAGISTRALNOG PUTA - ZELENA GALERIJA
-  ORJENTACIONA POZICIJA PASARELA
-  PEŠAČKI MOSTOVI I PASARELE

LEGENDA:

- | POSTOJEĆE | PLANIRANO | |
|---|--|--------------------------------------|
|  | | |
|  | | |
|  |  | PTT (AUTOMATSKA TELEFONSKA CENTRALA) |
| |  | UDALJENI PRETPLATNIČKI STEPENI |
| |  | BAZNA STANICA |
| |  | TK KANALIZACIJA |
| |  | TK KANALIZACIJA (PROŠIRENJE) |
| |  | TK KABL+ KDS |
| |  | UNUTRAŠNJI KUĆNI IZVOD |

IZVOD IZ DUP-a BEČIĆI, list 10 Hortikulturno rješenje
(Službeni list CG, opštinski propisi 01/09)



Rukovodilac Sektora za urbanizam,
Mila Mitrović, dipl.ing.arh.



Budva, 26.07.2024. godine

LEGENDA:

	GRANICA PLANA
	GRANICA PPPPN ZA MORSKO DOBRO
	KATASTARSKA PARCELA
	REGULACIONA LINIJA
	GRANICA PODBLOKOVA
	GRANICA URBANISTIČKE PARCELE
43	OZNAKA BLOKOVA
106D	OZNAKA PODBLOKOVA
123.5	OZNAKA URBANISTIČKE PARCELE
	GLAVNA GRAĐEVINSKA LINIJA
	UNUTRAŠNJA ORIJENTACIONA LINIJA GRAĐENJA
	ORIJENTACIONI PO DIMENZIJAMA
	POTOK
	MORE

ZELENE POVRŠINE :

	JAVNE UREĐENE ZELENE POVRŠINE
	PRIVATNO ZELENILO
	ŠUMA
	GRUPACIJE DRVEĆA
	DRVOREDI PALMI
	DRVOREDI ČEMPRESA
	DRVOREDI LISTOPADA
	IGRALIŠTE
	DEČJA USTANOVA

KOMUNALNE POVRŠINE :

	KOLOVOZI
	TROTOARI
	RIVA
	JAVNE GARAŽE
	ORIJENTACIONA POZICIJA PASARELA
	NATKRIVENI DEO MAGISTRALNOG PUTA - ZELENA GALERIJA
	PEŠACKI MOSTOVI I PASARELE
	PLAŽA - ZONA ZA KUPANJE

Blok 45

Preporučene spratnosti bloka 45:

- p+4, p+5
- maksimalna preporučena spratnost p+5

U okviru **bloka 45** formiraju se sledeće urbanističke parcele koje u sebi obuhvataju sledeće katastarske parcele:

Br. bloka	Br. urbanističke parcele	Br. katastarske parcele
45	45.1	762
	45.2	750/3, 759, 761
	45.3	756
	45.4	757
	45.5	753
	45.6	751, 760
	45.7	752
	45.8	740, 750/4
	45.9	741
	45.10	737
	45.10a	728, 730,
	45.11	724/1, 724/2
45.12	716	

Urbanistički pokazatelji za **blok 45** po urbanističkim parcelama dati su u okviru sledeće tabele:

Broj bloka	Površina bloka /m2/	Površina pod objektima /m2/	BRGP /m2/	Indeks zauzetosti	Indeks izgrađenosti	Slobodne (neizgrađene) površine /m2/
45	6652,55	3787,31	21564,87	0,57	3,24	2865,24

Br. urbanističke parcele	Površina urbanističke parcele /m2/	Površina pod objektima /m2/	BRGP /m2/	Indeks zauzetosti	Indeks izgrađenosti	Slobodne (neizgrađene) površine /m2/
45.1	463,16	259,68	1558,08	0,56	3,36	203,48
45.2	879,51	514,48	3028,33	0,59	3,45	365,03
45.3	693,39	393,39	2382,60	0,57	3,44	300,00
45.4	366,67	187,66	940,40	0,51	2,56	179,01
45.5	390,51	234,31	1366,78	0,60	3,50	156,20
45.6	518,34	326,97	1732,91	0,60	3,34	191,37
45.7	270,39	184,84	930,20	0,60	3,44	85,55
45.8	372,53	222,11	1297,84	0,60	3,48	150,42
45.9	346,69	220,37	1213,41	0,60	3,50	126,32
45.10	467,10	272,48	1634,85	0,58	3,50	194,63
45.10a	653,61	381,27	2287,64	0,58	3,50	272,34
45.11	548,42	330,16	1965,89	0,60	3,50	218,26
45.12	418,87	259,59	1225,94	0,60	2,93	159,28

Blok 46

Preporučene spratnosti bloka 46:

- p+4
- maksimalna preporučena spratnost p+4

U okviru **bloka 46** formiraju se sledeće urbanističke parcele koje u sebi obuhvataju sledeće katastarske parcele:

Br. bloka	Br. urbanističke parcele	Br. katastarske parcele
46	46.1	735
	46.2	734
	46.3	736, 743
	46.4	742, 747, 748
	46.5	746, 749

Urbanistički pokazatelji za **blok 46** po urbanističkim parcelama dati su u okviru sledeće tabele:

Broj bloka	Površina bloka /m2/	Površina pod objektima /m2/	BRGP /m2/	Indeks zauzetosti	Indeks izgrađenosti	Slobodne (neizgrađene) površine /m2/
46	2588,86	1272,45	6251,09	0,49	2,41	1316,41

Br. urbanističke parcele	Površina urbanističke parcele /m2/	Površina pod objektima /m2/	BRGP /m2/	Indeks zauzetosti	Indeks izgrađenosti	Slobodne (neizgrađene) površine /m2/
46.1	580,11	348,066	1740,33	0,60	3,00	232,04
46.2	644,53	325,18	1625,90	0,50	2,52	319,35
46.3	326,87	196,122	869,46	0,60	2,66	130,75
46.4	396,89	250,45	1252,25	0,60	3,16	146,44
46.5	294,8	152,63	763,15	0,52	2,59	142,17

KVART 5 – BLOK 34, 35A, 35B, 36, 37, 38, 41, 42, 43, 44, 45, 46, 47A, 47B, 48, 49, 50, 51, 52, 53, 54, 55, 56, 57A, 57B, 58, 59, 60, 61, 62, 62A, 63, 64 A,B,C

Kvart zauzima prostor u rubnoj zapadnoj zoni područja iznad magistralnog puta.

Planiranu **pretežnu namenu** posmatranog prostora čine : površine za stanovanje srednje gustine, površine za stanovanje manje gustine, površine za turističko naselje i hotele, naseljsko zelenilo

Kao **dopunska namena prostora** predviđaju se apartmansko stanovanje, jednorodnično stanovanje sa smeštajnim kapacitetima, stanovanje sa poslovnim i komercijalnim sadržajima, javna garaža sa komercijalno – smeštajnim sadržajima (vlasnicima katastarskih parcela, će u cilju kompezacije za korišćenje zemljišta za objekat javne garaže, biti omogućena gradnja komercijalno – smeštajnih sadržaja u okviru objekta garaže), uređene zelene površine

U okviru ovog kvarta moguće je smestiti sledeće sadržaje kao prateće funkcije:

- u zonama jednorodničnog stanovanja
 - stanovanje u funkciji turizma: jednorodnično stanovanje sa delatnostima usluge i trgovine u prizemljima objekata, apartmansko stanovanje, vikend stanovanje, letnjikovci;
 - rezidencijalni kompleksi: elitno stanovanje, kuće za izdavanje
- u zonama apartmanskog stanovanja:
 - rezidencijalni kompleksi: elitno stanovanje, kuće za izdavanje
 - poslovno-trgovački i uslužni sadržaji: poslovni apartmani,
 - smeštajni kapaciteti sa kulturno-zabavnim i sportsko-rekreativnim sadržajima: apartmani za iznajmljivanje, kuće za izdavanje
- uređeni otvoreni prostori: trg, skver, pčaceta

BLOK 35	br. bloka	P bloka	P pod objektima	izgrađeno (zauzeto) (%)	neizgrađeno (slobodno) (%)
BRUTO površine	35	5498.07	2546.80	46.32	53.68
NETO površine		4244.67	2546.80	60.00	40.00

BLOK 35	br. bloka	površine bloka	stanovanje manjih gustina (SS)		stanovanje srednjih gustina (SS)		stanovanje većih gustina (SV)		turističke zone (turistička naselja i hoteli)		javni sadržaji (administracija, poslovanje, kultura, zdravstvo)		privatno zelenilo		javno-komunalno zelenilo		saobraćajne i komunalne površine	
			m ²	%	m ²	%	m ²	%	m ²	%	m ²	%	m ²	%	m ²	%	m ²	%
BRUTO površine	35	5498.07	0.00	0.00	2546.802	46.32	0.00	0.00	0.00	0.00	0.00	0.00	0.00	0.00	1697.87	30.88	1253.40	22.80
NETO površine		4244.67	0.00	0.00	2546.802	60.00	0.00	0.00	0.00	0.00	0.00	0.00	0.00	0.00	1697.87	40.00	0.00	0.00
BRGP	35	11047.50	0.00	0.00	11047.50	100.00	0.00	0.00	0.00	0.00	0.00	0.00	0.00	0.00	0.00	0.00	0.00	0.00

