



CRNA GORA
OPŠTINA BUDVA
Sekretarijat za urbanizam i održivi razvoj

Trg Sunca br. 3, 85310 Budva, Crna Gora, tel: +382 33 451 287, e-mail: urbanizam.bd@budva.me

Broj: 06-332/24-610/5
Budva, 02.08.2024. godine

Sekretarijat za urbanizam i održivi razvoj Opštine Budva, rješavajući po zahtjevu BUDIMČIĆ BRANISLAVA na osnovu člana 74 Zakona o planiranju prostora i izgradnji objekata ("Službeni list CG", br. 64/17, 44/18, 63/18, 11/19, 82/20 i 86/22), Uredbe o izmjeni Uredbe o povjeravanju dijela poslova Ministarstva prostornog planiranja, urbanizma i državne imovine ("Službeni list CG" br. 12/24 i 73/24), Pravilnika o obrascu za izdavanje urbanističko tehničkih uslova ("Službeni list CG" br. 70/17) i DUP „PODKOŠLJUN“ ("Službeni list CG"- opštinski propisi br. 26/08), evidentiranog u Centralnom registru planske dokumentacije, izdaje:

URBANISTIČKO-TEHNIČKE USLOVE
za izradu tehničke dokumentacije za
izgradnju objekta

1. URBANISTIČKA PARCELA

Blok broj: 23

Urbanistička parcela broj: 10 koju čine

Djelovi katastarskih parcela broj 1057/1, 1060/3, 942/18, 942/8, 942/11 i 942/6 KO Budva

Dio kat. parcele broj 1057/1 KO Budva ulazi u trasu saobraćajnice po DUP-u.

U tabelarnom pregledu urbanističkih parametara nisu navedene katastarske parcele koje ulaze u sastav urbanističkih parcela. Tačni podaci o katastarskim parcelama koje čine predmetnu urbanističku parcelu utvrdiće se kroz izradu Elaborata parcelacije po planskom dokumentu. Elaborat izrađuje ovlašćena geodetska organizacija i isti mora biti ovjeren od strane Uprave za nekretnine - PJ Budva.

2. POSTOJEĆE STANJE NA URBANISTIČKOJ / KATASTARSKOJ PARCELI

U listu nepokretnosti broj 3262 za KO Budva, od 26.06.2024 .godine, na **katastarskoj parceli broj 1057/1** upisane su šume 2. klase površine 1520m². Na kat. parceli nema upisanih objekata. U podacima o teretima i ograničenjima upisana je zabilježba žalbe, a kao vlasnik upisana je Stojković Nataša. **Potrebno je regulisati imovinsko pravne odnose sa vlasnom kat. parcelu.**

Uvidom u Internet prezentaciju elektronske evidencije o nepokretnostima Uprave za nekretnine - PJ Budva, dana 02.08.2024. godine, konstatovano je sledeće:

- u listu nepokretnosti br. 312 za KO Budva, na kat. parceli broj 1060/3 upisana je građevinska parcela površine 478m², u svojini Sour združena Elektroprivreda;

- u listu nepokretnosti br. 2853 za KO Budva, na kat. parceli broj 942/8 upisane su šume 4. klase površine 505m², na kat. parceli broj 942/11 upisane su šume 4. klase površine 503m², a na kat. parceli broj 942/18 upisane su šume 4. klase površine 626m². Kao vlasnik upisan je Rucović Stanko;

- u listu nepokretnosti br. 2854 za KO Budva, na kat. parceli broj 942/6 upisane su šume 4. klase površine 40457m² u svojini Rucović Aleksandra, Racanović Anđe, Rucović Anđe, Samardžić Branke, Radivoj Denijela, Đekić Desanke, Mitrović Dorine, liješević Gordane, Rucović Mare, Rucović Stanka, Jančić Tatjane, Vukotić Mare o Živković Zagorke.

3. PLANIRANA NAMJENA OBJEKTA

SM2 – stanovanje manje gustine sa višeporodičnim stanovanjem – gradske vile

Namjene su naznačene u grafičkom prilogu – list 09. "Planirano stanje - namjena površina".

U objektima namijenjenim stanovanju (malih, srednjih i velikih gustina) dozvoljena je izgradnja prostora namijenjenih djelatnostima u prizemlju objekta ili u dijelu objekta. Dozvoljene su djelatnosti koje ne ugrožavaju životnu sredinu i ne remete komfor stanovanja susjeda. To su: trgovina, poslovanje, uslužne djelatnosti, određeni zanati, zdravstvene ordinacije, advokatske kancelarije, vrtići i sl., a uz zadovoljenje posebnih propisa za svaku od ovih djelatnosti. (strana 51)

Turizam se na području plana, u smislu pružanja usluga smještaja turistima, prožima sa funkcijom stanovanja kroz iznajmljivanje vila, kuća, apartmana i soba, kao i postojanjem pansiona i hostela. (strana 52)

U površinama za stanovanje mogu se dozvoliti, i:

- prodavnice i zanatske radnje, koje ni na koji način ne ometaju osnovnu namjenu i koje služe svakodnevnim potrebama stanovnika i korisnika područja, poslovne i kancelarijske djelatnosti koje se osim u prizemljima objekata mogu obavljati i u stanovima, kao i ugostiteljski objekti i manji objekti za smještaj turista,
- objekti za upravu, vjerski objekti, objekti za kulturu, zdravstvo i sport i ostali objekti društvenih djelatnosti koji služe potrebama stanovnika područja. (strana 67)

Stambena jedinica je stan ili turistički apartman. (strana 70)

Prema načinu građenja objekti stambene namjene mogu biti **rezidencijalni, jednoporodični, višeporodični i višestambeni objekti**: • Pod **rezidencijalnim objektom**, smatra se objekat visokog standarda stanovanja manje gustine sa jednom funkcionalnom stambenom jedinicom. • Pod **gradskom vilom**, smatra se objekat visokog standarda stanovanja manje gustine sa najviše 4 funkcionalne stambene jedinice. • Pod **jednoporodičnim objektom**, smatra se objekat sa najviše 3 stambene jedinice, pri čemu se i turistički apartman smatra stambenom jedinicom. • Pod **višeporodičnim objektom**, smatra se objekat s najmanje 4, a najviše 6 funkcionalnih jedinica, pri čemu se i turistički apartman smatra stambenom jedinicom. • Pod **višestambenim objektom**, smatra se zgrada s najmanje 7 funkcionalnih jedinica, pri čemu se i turistički apartman smatra stambenom jedinicom. (strana 71)

Na urbanističkim parcelama namijenjenim stanovanju dozvoljena je izgradnja bazena, sportskih terena, fontana, pomoćnih zgrada, garaža i privrednih zgrada uz stambene objekte koje ne ugrožavaju životnu sredinu.

Na zemljištu namijenjenom za: javne saobraćajne kolske i pješačke površine i na vodnim površinama **nije dozvoljeno** građenje zgrada, osim u površinama pod zelenilom i slobodnim površinama (urbano zelenilo) kako je uslovima za ovu namjenu definisano. Nijesu dozvoljene namjene i izgradnja koje bi mogle da ugroze životnu sredinu, osnovne uslove življenja susjeda ili sigurnost susjednih zgrada. (strana 76)

Stanovanje manje gustine u zoni nove izgradnje sa višeporodičnim stanovanjem sa gradskim vilama podrazumijeva do 4 stana u objektu, pri čemu se i turistički apartman smatra stambenom jedinicom. Objekti višeporodičnog stanovanja u zoni nove izgradnje sa gradskim vilama mogu biti samo kao slobodnostojeći objekti na parceli. (strana 87)

Pravilnikom o vrstama, minimalno-tehničkim uslovima i kategorizaciji ugostiteljskih objekata ("Službeni list CG" br. 36/18) definisane su vrste i sadržaj ugostiteljskih objekata za pružanje usluge smještaja i usluge pripremanja i usluživanja hrane i pića. **Zakon o turizmu i ugostiteljstvu** ("Službeni list CG" br. 02/18, 04/18, 13/18, 25/19, 67/19 i 76/20) uređuje uslove za obavljanje turističke i ugostiteljske djelatnosti i druga pitanja od značaja za turizam i ugostiteljstvo.

Pravilnikom o vrstama, minimalno-tehničkim uslovima i kategorizaciji ugostiteljskih objekata ("Službeni list CG" broj 36/18) nije predviđena turistička vila kao samostalna poslovna jedinica. Članom 29 stav 1 predviđeno sledeće: "Turistička vila je objekat koji može da bude u privatnoj svojini i koji se nalazi i dio je turističkog rizorta i koristi sadržaje turističkog rizorta kojima upravlja jedan upravljač."

U članu 21 definisana je kuća za iznajmljivanje turistima, kao arhitektonski i funkcionalno autonomni građevinski objekat sa sopstvenim dvorištem, koja se izdaje isključivo kao cjelina, pojedincu ili grupi turista na određeno vrijeme.

U članu 19 i 20 definisani su turistički apartmani i turistički apartmanski blok. Turistički apartman se sastoji od dnevnog boravka, jedne ili više soba, kuhinje i kupatila i namjenjen je smještaju turista na određeno vrijeme. Apartmanski blok se sastoji od 5 i više turističkih apartmana u okviru istog građevinskog objekta.

4. PRAVILA PARCELACIJE

U skladu sa članom 13, tačka 1 i 2 Pravilnika o načinu izrade i sadržini tehničke dokumentacije za građenje objekta ("Službeni list CG" broj 44/18 i 43/19) uraditi Elaborat parcelacije po planskom dokumentu, kako bi se tačno utvrdila površina predmetnih katastarskih parcela koje formiraju urbanističku parcelu. Stavom 2 člana 13 Pravilnika o načinu izrade i sadržini tehničke dokumentacije za građenje objekta je predviđeno da se za objekte infrastrukture, umjesto Elaborata parcelacije po planskom dokumentu prilaže grafički prikaz buduće trase objekta na ažurnim katastarskim podlogama.

Elaborat izrađuje ovlašćena geodetska organizacija u skladu sa članom 138 Zakona o državnom premjeru i katastru nepokretnosti („Službeni list RCG“ broj 29/07 i „Službeni list CG“ br. 32/11, 40/11, 43/15, 37/17 i 17/18) . Elaborat mora biti ovjeren od strane Uprave za nekretnine - PJ Budva, u skladu sa članom 141 Zakona o državnom premjeru i katastru nepokretnosti kojim je propisano da kontrolu, pregled i prijem Elaborata vrši organ uprave i potvrđuje pečatom i potpisom ovlašćenog lica.

Ukoliko na postojećim granicama parcela dođe do neslaganja između ažurnog katastarskog stanja i plana, mjerodavno je ažurno katastarsko stanje. (tekstualni dio DUP-a, strana 76)

Članom 237 važećeg zakona, je predviđeno da se do donošenja Plana generalne regulacije Crne Gore može graditi na dijelu urbanističke parcele, ako nedostajući dio urbanističke parcele ne utiče na funkcionalnost i pristup objektu i uz uslov da se urbanistički parametri utvrđeni planom za urbanističku parcelu umanje za nedostajući dio urbanističke parcele.

Kroz izradu Idejnog rješenja urbanističke parcele dokazati ispunjenost uslova propisanih članom 237 Zakona o planiranju prostora i izgradnji objekata.

5. PRAVILA REGULACIJE

Građevinska linija (GL) je linija do koje je dozvoljeno građenje (granica građenja), a prikazana je u grafičkom prilogu – list 10. "Planirano stanje – regulacija i nivelacija". Građevinska linija (granica građenja) može da se poklapa sa regulacionom linijom ili je na određenom odstojanju od regulacione linije.

Bočna građevinska linija određena je u grafičkim prilogima samo u specijalnim, netipičnim slučajevima, i predstavlja liniju do koje se maksimalno može graditi. U ostalim slučajevima, bočna građevinska linija je kroz propisane udaljenosti od susjednih objekata i urbanističkih parcela utvrđena u UTU za svaku pojedinačnu namjenu.

Građevinska linija prizemlja (**GLP**) predstavlja obavezu povlačenja prizemlja ili ostavljanje pasaža, prolaza, na nivou prizemlja objekta. Građevinska linija prizemlja važi samo uz građevinsku liniju (glavnu) i definiše odstupanja prizemlja od pozicije glavnog korpusa objekta. Van ove linije ne mogu se nalaziti stepeništa, ulazi u objekte i sl.

Građevinska linija garaže (**GLG**) kao građevinska linija podzemne etaže određuje granicu ispod površine terena, do koje je dozvoljeno građenje garaže. Građevinska linija garaže definisana je kroz UTU.

Zgrada može biti postavljena svojim najisturenijim dijelom do građevinske linije. Erkeri, terase, balkoni i drugi istureni dijelovi objekta mogu da prelaze građevinsku liniju prema neizgrađenim javnim površinama (zelenilo i saobraćajnice) najviše do 1,20 m, na minimalnoj visini od 3,0 m od konačno nivelisanog i uređenog okolnog terena ili trotoara.

Nije dozvoljeno građenje između građevinske i regulacione linije. Iz prethodnog stava se izuzima potpuno ukopani dio zgrade namijenjen za garaže.

Postavljanje objekta u odnosu na susjedne parcele

Postavljanje novoplaniranih objekata na granicu susjedne parcele definiše se na sljedeći način:

- Nije dozvoljeno zatvarati svjetlanike postojećih objekata, već formirati iste ili slične u novoprojektovanim objektima.
- Ukoliko je novi objekat udaljen od postojećeg manje od 3,0 m, nije dozvoljeno sa te strane novog objekta postavljati otvore stambenih prostorija, već samo pomoćnih sa visinom parapeta 1,80 m. Ukoliko se objekat postavlja na granicu sa susjednom parcelom, sa te strane nije dozvoljeno postavljati otvore.
- Na objektima koji svojom bočnom fasadom gledaju na javni prolaz, saobraćajnicu unutar bloka, dozvoljeno je postavljati otvore na toj fasadi samo u slučajevima kada je širina ovog javnog prolaza 5,5 metara i više.

Uslovi za izgradnju ugaonih objekata

- Posebnu pažnju posvetiti oblikovanju ugaonih objekata i njihovom uklapanju u građevinske linije susjednih objekata pri čemu se moraju poštovati svi stavovi iz prethodnih uslova.
- Potrebno je, ukoliko to konkretni uslovi lokacije dozvoljavaju, da ovakvi objekti, posjeduju dominantni građevinski element na uglu. U tom cilju, moguće je da ugaoni akcenat ima jedan sprat više u odnosu na datu spratnost objekta, s time da se ne može prekoračiti indeks izgrađenosti propisan za tu parcelu. (strana 78)

Horizontalna i vertikalna regulacija

• **Građevinska linija** predstavlja krajnju granicu za izgradnju objekta. Građevinska linija prema regulacionoj liniji je obavezujuća i na nju se postavlja jedna fasada objekta.

• **Minimalno odstojanje objekta od bočnih granica parcele** je 2,50 m; izuzetno, ovo rastojanje može biti i manje (min. 1,50 m), ukoliko je oblik parcele nepravilan i ukoliko je rastojanje od susednog objekta minimalno 4,00 m.

- **Minimalno odstojanje objekta od zadnje granice parcele** je 3,00 m; izuzetno, ovo rastojanje može biti i manje (min. 2,50 m), ukoliko je oblik parcele nepravilan i ukoliko je rastojanje od susjednog objekta minimalno 4,00 m.

- **Minimalno odstojanje objekta od susednog objekta** je 4,00 m.

- **Maksimalna spratnost objekta** je garaža (u suterenu ili podrumu), prizemlje i 1 sprat i potkrovlje - G+P+1+Pk, ili garaža (u suterenu ili podrumu), prizemlje i 2 sprata - G+P+2, odnosno – tri korisne etaže.

- **Maksimalna visina vijenca** iznosi:

- 9,0 – 10,5 m (G+P+1+Pk = 9,0 m; G+P+2= 10,5 m), mjereno od konačno nivelisanog i uređenog terena do gornje ivice krovnog vijenca.

- Maksimalna visina vijenca objekta mjeri se:

- na pretežno ravnom terenu: od konačno nivelisanog i uređenog terena do gornje ivice konstrukcije posljednje etaže ili horizontalnog serklaža

- na terenu u većem nagibu: od ivice poda najniže korisne etaže objekta do gornje ivice konstrukcije posljednje etaže ili horizontalnog serklaža

- **Maksimalna visina sljemena krova objekta** (ili vrha najvišeg sljemena, kod složenih krovova) je 3,50 m mjereno od gornjeg ivice vijenca do sljemena krova.

- Visina nazidka potkrovne etaže iznosi najviše 1.50 m računajući od kote poda potkrovne etaže do tačke preloma krovne kosine.

- **Kota prizemlja je:**

- na pretežno ravnom terenu: najviše do 1,20 m iznad konačno nivelisanog i uređenog terena. Za objekte sa podrumskim ili suterenskim etažama, kota poda prizemlja može biti najviše 1.50 m iznad konačno nivelisanog i uređenog terena;

- na terenu u većem nagibu: u nivou poda najniže korisne etaže i iznosi najviše 3,50 m iznad kote konačno nivelisanog i uređenog terena najnižeg dijela objekta.

Krovovi su kosi, krovni pokrivači adekvatni nagibu, koji iznosi 18-23°. Voda sa krova jednog objekta ne smije se slivati na drugi objekat. (strana 88)

Objašnjenje sljedećih pojmova je istovremeno i obavezni sastavni dio pojedinih UTU gdje se neki od pojmova navodi:

Nadzemna etaža je bilo koja etaža objekta (na i iznad **konačno nivelisanog i uređenog terena**), uključujući i prizemlje (ali ne i potkrovlje). Najveća spratna visina (mjereno od poda do poda) za obračun visine objekta, iznosi za:

- stambenu etažu od 3,0 do 3,2 m;

- poslovno-komercijalnu etažu u prizemlju do 4 m;

- izuzetno, za osiguranje kolskog pristupa za interventna vozila kroz objekat, najveća svjetla visina etaže prizemlja samo na mjestu prolaza iznosi do 4,5 m.

Spratne visine mogu biti i više od navedenih ukoliko to zahtijeva specijalna namjena objekta ili posebni propisi, ali visina objekta ne može biti viša od najveće dozvoljene visine (definisane u metrima) određene urbanističkim uslovima, osim u slučaju vjerskog objekta. Spratnost objekta ne može biti veća od one date planom u grafičkom prilogu - listu 10. "Planirano stanje - regulacija i nivelacija".

Podzemna etaža (garaža - G, podrum - Po ili suteran - Su) je dio objekta koji je sasvim ili do 2/3 svoje visine ispod **konačno uređenog i nivelisanog terena**.

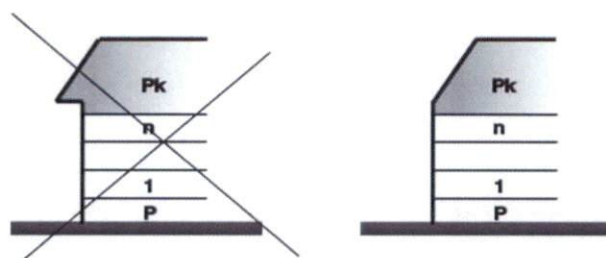
- na pretežno ravnom terenu kota poda prizemlja može biti najviše 1,20 m iznad kote konačno uređenog i nivelisanog terena; spratna visina (od poda do poda) podzemne etaže je najviše 3,0 m.
- na terenu u većem nagibu kota poda prizemlja može biti najviše 3,50 m iznad kote **konačno uređenog i nivelisanog terena** uz najniži dio objekta; spratna visina (od poda do poda) podzemne etaže je najviše 3,0m.

Objekti mogu imati samo jedan podrum (garažu), osim objekata javne namjene, višestambenih objekata i poslovnih objekata, kod kojih zbog obezbjeđenja potrebnih mjesta za stacioniranje vozila garaža može biti u više podzemnih etaža. Spratne visine podruma ili suterana ne mogu biti više od 3,0 m, ni niže od 2,20 m. (strana 69)

Suteran se smatra korisnom etažom koja je dijelom ukopana u teren, ali manje od 2/3 svoje visine ispod **konačno uređenog i nivelisanog terena**. Objekti mogu imati samo jedan suteran.

Potkrovlje je dio objekta ispod krovne konstrukcije, a iznad međuspratne konstrukcije posljednje etaže i može biti formirano na sljedeće načine:

- potkrovlje ispod kosog krova čija svjetla visina na najnižem mjestu može biti maksimalno 1,50 m, uz nagib krova do 23°, mjereno u visini nazidka; i u ovakvom potkrovlju se može planirati korisni prostor isključivo u jednom nivou, uz mogućnost izgradnje samo jedne galerije;
- potkrovlje ispod ravnog krova, krova blagog nagiba do 10°, poluobličastog krova ili mješovitog krova, može imati površinu do 75% površine tipske nadzemne etaže, uvučeno pretežno s ulične strane (povučeni sprat – Ps);
- Potkrovlje svojom površinom ne smije izlaziti iz horizontalnog gabarita objekta (šema 1)



šema 1

Tavan je dio objekta isključivo ispod kosog krova bez nazidka, bez namjene, s minimalnim otvorima za svjetlo i provjetranje. U okviru tavanskog prostora je moguće smjestiti instalacije solarnog grijanja, liftovske kućice, rezervoare za vodu i sl.

Korisna etaža objekta je etaža kod koje je visinska razlika između plafona i najniže tačke **konačno uređenog i nivelisanog terena** neposredno uz objekat veća od 1,00 m. Korisna etaža je i potkrovlje ukoliko ima jednu ili više korisnih prostorija prosječne visine najmanje 2,40 m na 60% površine osnove i visinu nadzidka najviše 1,50 m. Svjetla visina korisne etaže iznosi minimalno 2,50 m. Ovo se ne odnosi na prostorije za smještaj: agregata za proizvodnju struje, uređaja za klimatizaciju, solarnu tehniku, peći za etažno grijanje i sl.

Krovna badža je dio krovne konstrukcije iznad ravnine krovne ravni. Ukupna dužina krovnih badža može biti najviše do jedne trećine dužine pripadajućeg pročelja (fasade) objekta. (strana 71)

6. URBANISTIČKI PARAMETRI

Urbanistički pokazatelji i kapaciteti (indeks zauzetosti, indeks izgrađenosti i maksimalna dozvoljena spratnost, maksimalna površina pod objektima, maksimalna ukupna BRGP svih objekata), pretežna namjena površina i planiranih objekata i drugo, dati su u Tabeli 19: DUP Podkošljun urbanistički pokazatelji po blokovima i urbanističkim parcelama.

	POVRŠINA URBANISTIČKE PARCELE u m ²	BRGP u m ²	POVRŠINA POD OBJEKTIMA u m ²	INDEKS IZGRAĐENOSTI	INDEKS ZAUZETOSTI	SPRATNOST/ BR.ETAŽA
URBANISTIČKA PARCELA broj 10, blok 23	2210	1648	549	0.75	0.25	G+P+2

BRGP - bruto razvijena građevinska površina je zbir bruto površina svih etaža objekta, a određena je spoljašnjim mjerama finalno obrađenih zidova. BRGP podruma ili suterena se uzima ili ne uzima u obzir zavisno od namjene:

- ukoliko je namjena podruma ili suterena poslovna (stambeni prostor, trgovina, disko klub ili neka druga namjena čija funkcija opterećuje parcelu infrastrukturom) onda se u ukupnu BRGP **računa** i površina podruma ili suterena.
- ukoliko je namjena podruma ili suterena garaža, stanarske ostave (podrumi), magacini ili instalaciona etaža onda se njihova površina **ne računava** u ukupnu BRGP.

Dozvoljena je fazna izgradnja, tako da konačno izgrađeni objekat ne prelazi maksimalne propisane površine pod objektom i spratnost, a ove vrijednosti mogu biti i manje. (strana 88)

Objekti, po potrebi mogu imati podrumne ili suterenske prostorije. Površine suterenskih i podrumskih prostorija ne računavaju se u ukupnu BRGP ukoliko se koriste kao garaža, podrum ili instalaciona etaža. Ukoliko se podrum ili suteran koriste kao koristan prostor (stanovanje, turizam, komercijalne i poslovne djelatnosti), računavaju se u ukupnu BRGP a ukupna planirana spratnost objekta se smanjuje za jednu etažu.

U prizemljima ili djelu prizemlja mogu biti lokali sa djelatnostima koje ne ugrožavaju okolinu.

Na parceli se mogu graditi **pomoćni objekti** koji su u funkciji korišćenja stambenog objekta (garaža, ostava i sl.). Veličina pomoćnih objekata je maksimalno do 30 m². (strana 88)

Ukoliko postoji neusaglašenost između urbanističkih pokazatelja datih u tabeli i grafičkog priloga - list 10. "Planirano stanje - regulacija i nivelacija", važeća je spratnost iz grafičkog priloga.

Ako se maksimalno dozvoljena obračunata BRGP na osnovu važeće spratnosti iz grafičkog priloga BRGP ne slaže sa onom iz tabele, važi vrijednost koja je povoljnija za investitora. (strana 117)

Pri izradi projekta pridržavati se Pravilnika o uslovima za izradu tehničke dokumentacije za stambenu zgradu (Službeni list CG", br. 66/23, 113/23 i 12/24).

7. POTREBA IZRADE GEOLOŠKIH PODLOGA, POTREBA VRŠENJA GEOLOŠKIH ISTRAŽIVANJA, PREPORUKE ZA SMANJENJE UTICAJA I ZAŠTITU OD ZEMLJOTRESA

Prije izrade tehničke dokumentacije investitor je obavezan da u skladu sa članom 5. Zakona o geološkim istraživanjima ("Službeni list RCG" broj 28/93, 27/94, 42/94 i 26/07 i "Službeni list CG" broj 28/11) izraditi Revidovani Projekat osnovnih geoloških istraživanja tla za predmetnu lokaciju, u cilju utvrđivanja osnovnih

geoloških uslova za projektovanje investicionih objekata. Geološka istraživanja, izradu projekta geoloških istraživanja i reviziju vrše privredna društva, odnosno druga pravna lica koja imaju licencu.

Za objekte veće od 1.000 m² ili sa 4 i više nadzemnih etaža, shodno članu 7. Zakona o geološkim istraživanjima ("Službeni list RCG" broj 28/93, 27/94, 42/94 i 26/07 i "Službeni list CG" broj 28/11) izraditi Revidovani Projekat geoloških istraživanja tla za predmetnu lokaciju i Revidovani Elaborat o rezultatima izvršenih geoloških istraživanja, kojima se detaljno određuju inženjersko-geološke, hidro-geološke i geomehaničke karakteristike temeljnog tla, geotehničke i seizmološke karakteristike terena i prikaz i ocjenu rezultata istraživanja sa obradom dobijenih podataka i zaključkom o uslovima i načinu fundiranja objekta na prostoru koji je istraživan.

Pri projektovanju objekata preporučuje se korišćenje propisa EUROCODES, naročito EUROCODE 8 - Projektni propis za zemljotresnu otpornost konstrukcija. Takođe se preporučuje zadržavanje postojećeg drveća i druge vegetacije na građevinskim parcelama, gdje god je to moguće, jer povoljno utiče na očuvanje stabilnosti terena.

U slučaju da je nagib terena $\beta > 20^\circ$, ako je dubina iskopa veća od $H > 3\text{m}$, ako je rastojanje do susjednog objekata manje od 2 visine iskopa, ako su sleganja veća od 5cm ili ako su prisutne podzemne vode, neophodno je uraditi Projekat zaštite temeljne jame.

8. USLOVI ZA ZAŠTITU OD ELEMENTARNIH NEPOGODA I TEHNIČKO-TEHNOLOŠKIH I DRUGIH NESREĆA

U cilju zaštite od elementarnih nepogoda postupiti u skladu sa Zakonom o zaštiti i spasavanju („Službeni list CG“ broj 13/07, 05/08, 86/09, 32/11, 54/16, 146/21 i 3/23) i Pravilnikom o mjerama zaštite od elementarnih nepogoda („Službeni list RCG“ broj 79/04).

Projektnom dokumentacijom potrebno je predvideti propisane mere zaštite od požara za objekte sa 4 i više etaža i objekte za javnu upotrebu preko površine preko 400m² (hoteli, pansioni, sportske hale, tržni centri i slično), shodno članu 85, 86, 87, 88 i 89. Zakon o zaštiti i spašavanju („Službeni list CG“ broj 13/07, 05/08, 86/09, 32/11, 54/16, 146/21 i 3/23).

U cilju obezbjeđenja zaštite od požara primjeniti mjere propisane sledećim zakonima i propisima:

- Zakon o zaštiti i spašavanju („Sl. list CG“ broj 13/07, 05/08, 86/09, 32/11, 54/16, 146/21 i 3/23);
- Pravilnik o tehničkim normativima za hidrantsku mrežu za gašenje požara („Sl. list SFRJ“ broj 30/91);
- Pravilnik o tehničkim normativima za pristupne puteve, okretnice i uređene platee za vatrogasna vozila u blizini objekta povećanog rizika od požara („Sl. list SFRJ“ broj 8/95);
- Pravilnik o tehničkim normativima za zaštitu visokih objekata od požara („Sl. list SFRJ“ br. 7/84).

Garaža mora ispunjavati uslove propisane Pravilnikom o tehničkim zahtjevima za zaštitu garaža za putničke automobile od požara i eksplozija ("Službeni list CG" broj 09/12).

Elaboratom zaštite na radu, predvidjeti mjere zaštite na radu za objekte koji imaju jedan ili više poslovnih prostora kao i za rušenje postojećeg objekta bilo koje namjene, shodno članu 9. Zakona o zaštiti i zdravlju na radu („Službeni list CG“ broj 34/14 i 44/18). Pri izgradnji objekata poslodavac koji izvodi radove dužan je da izradi Elaborat o uređenju gradilišta u skladu sa Pravilnikom o sadržaju Elaborata o uređenju gradilišta ("Službeni list RCG" broj 04/99).

Aktivnosti od interesa za odbranu sprovoditi na osnovu Zakona o odbrani („Službeni list RCG“ br. 47/2007 i „Službeni list CG“ br. 86/2009, 88/2009, 25/2010, 40/2011, 14/2012, 2/2017, 46/2019 i 74/2020) i podzakonskih akata koja proizlaze iz ovog zakona.

9. USLOVI ZA ARHITEKTONSKO OBLIKOVANJE

Ovim uslovima se daju osnovne smjernice koje bi trebalo da obezbijede jedno likovno uređenje naselje, novu sliku naselja Podkošljun, višeg standarda. Uslovi koja treba poštovati odnose se na sve objekte i sve ambijente naselja.

1. Poštovanje izvornog arhitektonskog stila

Postojeći arhitektonski stil se mora poštovati prilikom nadgradnje, dogradnje, adaptacija i sl. Prilikom dodavanja bilo kakvih dijelova na postojeće građevine, ili prilikom njihove adaptacije - doziđivanje, nadziđivanje, zatvaranje i otvaranje raznih dijelova, mijenjanje krova i sl., potrebno je da svi novi dijelovi i radovi budu izvedeni u arhitektonskom stilu u kome je izgrađena postojeća zgrada. Nije dozvoljena promjena stila građenja. Izvorna fasada se mora očuvati prilikom prerada i popravki. Arhitektonska i koloristička rješenja fasada, koja se predlažu prilikom rekonstrukcije moraju da odgovaraju izvornim rješenjima. Nije dozvoljena koloristička prerada, oživljavanje, dodavanje boja i ukrasa koji nisu postojali na originalnoj zgradi, izmišljanje nove fasade i sl.

2. Uljepšavanje dvorišnih fasada

U mnogim slučajevima dvorišne fasade i kalkani zgrada učestvuju u formiranju gradske slike. Da bi se ovim ambijentima posvetilo više pažnje, potrebno je da dvorišne fasade i bočne vidne fasade budu na adekvatan način, u duhu ovih uslova obradene.

3. Sprečavanje kiča

Novi ambijent, objekat, zgrada i sl. ne smiju se formirati na bazi onih elemenata i kompozicija koji vode ka kiču, kao što su lažna postmodernistička arhitektura, napadni folklorizam, istorijski etnoelementi drugih sredina (balustrade, fasadne reljefne i profilisane dekoracije, figure i sl.). Pseudoarhitektura zasnovana na prefabrikovanim stilskim betonskim, plastičnim, gipsanim i drugim elementima, dodavanje lažnih mansardnih krovova (takozvanih šubara, kapa), arhitektonski nasilno pretvaranje ravnih krovova u kose (takozvano ukrovljavanje) itd.

4. Upotreba korektivnog zelenila

Poželjna je upotreba korektivnog zelenila tamo gdje druge mjere nisu moguće. Upotreba zelenila za korekciju likovno arhitektonskih nedostataka postojećih zgrada je prihvatljiva i preporučuje se. U tom smislu se podržava vertikalno ozelenjavanje, ozelenjavanje krovova, primjena puzavica i sl.

5. Upotreba materijala i boja

U obradi fasada koristiti svijetle prigušene boje, u skladu sa karakterističnim bojama podneblja (bijela, bež, siva, oker...). Kod primjene materijala u završnoj obradi fasada voditi računa o otpornosti na atmosferske uticaje i povećan salinitet vazduha. Za zidanje i oblaganje kamenom koristiti autohtoni kamen, a zidanje i oblaganje vršiti na tradicionalni način.

6. Uljepšavanje javnih prostora

Potrebno je oslobađanje javnih prostora od neadekvatne, ružne, nekusne urbane opreme i sadržaja (na primjer kiosci i terase ugostiteljskih objekata neprimjereni prostoru u kome se nalaze). (strana 110)

U cilju stimulanja primjene lokalnog kamena za obradu fasada, Opština Budva je, Odlukom o naknadi za komunalno opremanje gradskog zemljišta („Službeni list CG – opštinski propisi“ broj 01/15), predvidjela da se naknada umanjuje za 15€ po 1m² ugrađene kamene fasade.

10. USLOVI ZA OGRAĐIVANJE URBANISTIČKE PARCELE

Parcele objekata se mogu ograđivati uz uslove utvrđene ovim planom:

- parcele se ograđuju zidanom ogradom do visine od 0.90 m (računajući od kote trotoara) ili transparentnom ogradom do visine od 1.60 m.
- zidane i druge vrste ograda postavljaju se na regulacionu liniju, i to tako da ograda, stubovi ograde i kapije budu unutar parcele koja se ograđuje.
- ograde objekata na uglovima raskrsnica ne mogu biti više od 0.90 m računajući od kote trotoara, zbog obezbjeđenja vizuelne preglednosti raskrsnice.

- vrata i kapije na uličnoj ogradi mogu se otvarati jedino prema unutrašnjosti parcele. (strana 89)

11. USLOVI ZA IZGRADNJU SUHOZIDA I PODZIDA

Suhozidi kao djelovi tradicionalne nivelacije terena maksimalno očuvati. Izgradnju objekata na urbanističkoj parceli predvidjeti na način da se suhozidine što manje oštećuju, a uređenjem terena obezbjediti njihovu sanaciju i rekonstrukciju na mjestima oštećenja. Sanaciju i rekonstrukciju obaviti tradicionalnom tehnikom zidanja. Pri rekonstrukciji i sanaciji predvidjeti dovoljan broj otvora za drenažu i ocjeđivanje voda iz terena obuhvaćenog suhozidom.

Na terenima u nagibu, na mjestima usjeka i nasipa, umjesto škarpi obavezno izgraditi podzide. Podzide, uključujući i njihove stope izgraditi unutar granica sopstvene urbanističke parcele. Visina pojedinačnog podzida ne može biti veća od 1,5 m, osim uz javne saobraćajnice. Na mjestima usjeka i nasipa terena pod velikim nagibom teren nivelisati sa kaskadnim podzidima, uz poštovanje odredbi iz prethodnog stava. Minimalna širina kaskade između dva podzida je 2 m.

Nagib terena između dva susjedna kaskadirana podzida ne može biti veći od 30°. Svaki podzid viši od 1,0 m mora imati statički proračun sa dokazom objezbjeđenja na prevrtanje.

Konstruktivni dio podzida izgraditi od armiranog betona, a vidljive djelove obložiti kamenom. Na podzidima predvidjeti dovoljan broj otvora za drenažu i ocjeđivanje voda iz terena obuhvaćenog podzidom.

Na prostoru između dva susjedna kaskadirana podzida predvidjeti zelenilo koje svojim rastom neće ugroziti stabilnost podzida. U obzir dolaze žbunaste vrste, drveće koje u punim uzrastu ima mali habitus i korjenov sistem, pozavice, trava. (strana 107)

12. USLOVI ZA PEJZAŽNO OBLIKOVANJE URBANISTIČKE PARCELE

Uređenja zelenila u okviru stambenih parcela vršiti na način dat u tački 8.2.4. *UTU za uređenje površina pod zelenilom i slobodnih površina*, a detaljna razrada je ostavljena vlasnicima. (strana 88)

Zelenilo na parcelama jednoporodičnog, višeporodičnog, višestambenog stanovanja i stanovanja sa poslovnim i komercijalnim djelatnostima

Za ovu kategoriju površina pod zelenilom, koja ima najveće učešće na području plana (oko 1/2 svih površina pod zelenilom), obzirom da parcele uglavnom nijesu velike, preporučuju se vrste koje ne dostižu velike dimenzije. Pri izboru biljnog materijala i njegovog komponovnja voditi računa o vizurama, spratnosti i arhitekturi objekata.

Na parcelama *jednoporodičnog stanovanja* prostore između ulice i objekta ozeleniti dekorativnim vrstama, a dio parcele iza objekta može se koristiti kao bašta ili voćnjak. Preporučuje se gajenje voća kao svojevrsan vid aktivnog odmora stanovnika. Uređenje zelenih i slobodnih površina raditi po ugledu na stare vrtove kakvi se još mogu sresti na ovom prostoru. Na terenima u padu podzide uraditi sa oblogom od kamena i otvorima za drenažu. Radi zaštite od pogleda sa ulice i susjednih parcela, zbog zaštite od buke i zagađenja sa ulice, predlaže se podizanje žive ograde od gusto posađenog i pravilno orezanog drveća i visokog žbunja.

Već navedeni principi važe i za uređenje zelenila na parcelama *višeporodičnog i višestambenog stanovanja i stanovanja sa poslovnim i komercijalnim djelatnostima*, s tim da bašta, odnosno povrtanjak i voćnjak mogu izostati. Pri izboru biljnog materijala i njegovog komponovnja naročito voditi računa o vizurama, spratnosti i arhitekturi objekata. Kod objekata sa poslovnim i komercijalnim djelatnostima prostor između objekta i ulice popločavati kamenim, betonskim ili behaton pločama. Moguće je i položavanje štampanim betonom. Fizičkim barijerama (vrlo visoki ivičnjaci, podzidi, stepenice i sl.) spriječiti prilaz vozila na pješačke površine. Kombinovati parterno zelenilo sa žbunastim zasadima i drvećem. U parternoj kompoziciji treba primjenjivati

mediteranski autohtoni parter. Predvidjeti travnjak otporan na sušu i gaženje. Za sadnju u žardinjerama koristiti nisko drveće, žbunaste vrste različitog kolorita i habitusa, perene i dekorativne puzavice. Informacione table i reklamne panoe uklopiti sa zelenilom i parternim rješenjem. (strana 174)

Maslinjaci - Kako su postojeći maslinjaci dosadašnjom izgradnjom svedeni na pojedinačna stabla ili male grupice, planom su kao maslinjaci predviđene postojeće četiri površine pod maslinama, prva u bloku 5 na prostoru sadašnjeg auto-kampa, druga u bloku 4, treća u bloku 8 i četvrta u bloku 23. Na osnovu odredbi Zakona o maslinarstvu zabranjeno je sječenje maslina. Na lokacijama gdje se predviđa izgradnja, ako postoji maslina neophodno je, ukoliko je moguće, u saradnji sa nadležnim javnim preduzećem koje se bavi održavanjem zelenila, izvršiti njeno presađivanje u okviru iste urbanističke parcele ili na drugu lokaciju. Ukoliko je uklanjanje maline zaista neophodno, onda je obavezno da se za svaku posječenu maslinu na istoj urbanističkoj parceli zasadi najmanje jedna nova maslina. Maslinjake treba negovati, zadržati tradicionalne podzide i suhozide gdje god postoje. Parter ovih površina održavati kao travnat i obezbijediti od zarastanja u korov ili obrastanja drugom vegetacijom. U maslinjacima je zabranjena gradnja bilo kakvih objekata. (strana 176)

13. USLOVI ZA IZGRADNJU / POSTAVLJANJE / RUŠENJE POMOĆNIH OBJEKATA

U skladu sa članom 223 važećeg zakona, propisi jedinice lokalne samouprave, kojima se uređuju pomoćni objekti, primjenjivaće se do donošenja Plana generalne regulacije Crne Gore.

Postupak pribavljanja odobrenja za postavljanje ili građenje pomoćnih objekata uređen je Odlukom o postavljanju, odnosno građenju i uklanjanju pomoćnih objekata („Sl. list CG“ – opštinski propisi br. 21/14 i 66/23) Shodno članu 2. Odluke, pomoćni objekti svrstavaju se u 5 tipova:

- tip 1 pomoćni objekti koji čine funkcionalnu i ekonomsku cjelinu sa objektom čijem korišćenju služe, kao što su: podzemne i nadzemne garaže, ostave, ljetnje kuhinje, portirnice;
- tip 2 pomoćni objekti infrastrukture, kao što su: septičke bio-jame, bunari, cisterne za vodu, rezervoari, bistjerne, kotlarnice, plinski sistemi;
- tip 3 pomoćni objekti uređenja terena, kao što su: ograde, potporni zidovi, otvoreni bazeni, pergole;
- tip 4 pomoćni objekti u funkciji zaštite i valorizacije nepokretnih kulturnih dobara (zaštitne konstrukcije, centri za posjetioce, info pultovi, prostori za prezentacije);
- tip 5 ekonomski objekti na poljoprivrednom gazdinstvu (objekti za gajenje životinja, prateći objekti za gajenje životinja, objekti za skladištenje stočne hrane, objekti za smještaj poljoprivredne mehanizacije, alata i oruđa, objekti za skladištenje poljoprivrednih proizvoda i drugi slični objekti).

Pomoćni objekat je objekat za smještaj vozila - garaža, ostava za alat, ogrjev i sl., koji ne predstavlja uređenje okućnice, a koji se gradi na urbanističkoj parceli namijenjenoj gradnji osnovnog objekta neke druge namjene. Pomoćni objekat je cisterna za vodu, rezervoar (za mazut, lož ulje, TNG, i sl.), septička jama i sl. ukoliko je njegova visina na najnižoj tački konačno nivelisanog terena uz objekat viša od 1m. Dozvoljena maksimalna spratnost pomoćnih objekata je prizemlje (P), odnosno maksimalna visina 3 m do vijenca objekta. (strana 71)

Na parceli se mogu graditi pomoćni objekti koji su u funkciji korišćenja stambenog objekta (garaža, ostava i sl.). Veličina pomoćnih objekata je maksimalno do 30 m². (strana 88)

14. USLOVI I MJERE ZA ZAŠTITU ŽIVOTNE SREDINE

U skladu sa članom 40. Zakona o zaštiti prirode („Službeni list CG“ br.54/16), za izgradnju/ rekonstrukciju objekta koji se nalazi u zaštićenom području prirode, a koji ne podliježe procijeni uticaja na životnu sredinu u skladu sa posebnim propisima, ocijeni prihvatljivosti, koje nisu utvrđene planom upravljanja, potrebno je od Agencije za zaštitu prirode pribaviti dozvolu.

Za turističke objekte površine veće od 1.000m², stambeno-poslovne objekte koji imaju više od 1.000m² poslovnog prostora i garaže sa više od 200 parking mesta, shodno Zakonu o procjeni uticaja na životnu sredinu („Službeni list CG“ br. 75/18) i Uredbi o projektima za koje se vrši procjena uticaja na životnu sredinu („Službeni list RCG“ br. 20/07, „Službeni list CG“ broj 47/13, 53/14 i 37/18), neophodna je izrada Elaborata o procjeni uticaja na životnu sredinu.

Za objekte za koje nije propisana obaveza izrade procjene uticaja na životnu sredinu, potrebno je u projektnoj dokumentaciji predvideti mere zaštite od buke u skladu sa članom 19. Zakona o zaštiti od buke u životnoj sredini (Službeni list CG 28/11) i Pravilniku o zvučnoj zaštiti zgrada (Službeni list CG broj 50/16).

Na području DUP-a nalazi se jedan broj pojedinačnih primjeraka i niz grupa maslina. Masline i maslinjaci su zaštićeni Zakonom o maslinarstvu i maslinovom ulju („Službeni list CG“, 45/14 i 39/16). Maslinjaci, kao najvažniji i ambijentalno najdragocjeniji dio potkunjica (tradicionalne seoske bašte), čuvaju se u postojećoj formi, sa izvornim suvomeđama i terasama. Nije dozvoljena izgradnja staza ili betoniranje ovih površina. Suvomeđe, suhozidi, podzidi i terase se ne smiju rušiti. Dozvoljena je njihova rekonstrukcija isključivo tradicionalnim načinom zidanja (u suvo).

Obavezno je da se sve masline sačuvaju, a da se pojedina stabla maslina i drugi vrijedni primjerci zelenila, ukoliko je to zaista neophodno, presade na novu poziciju u okviru iste urbanističke parcele uz neophodno pribavljanje odobrenja. Odobrenje za presađivanje maslina u maslinjaku izdaje organ lokalne uprave nadležan za poslove poljoprivrede – Sekretarijat za privredu opštine Budva, u roku od 30 dana od dana podnošenja zahtjeva za presađivanje. **Sjećenje i presađivanje maslina starih preko 100 godina je zabranjeno na osnovu člana 15. Zakona o maslinarstvu i maslinovom ulju** („Službeni list CG“, 45/14 i 39/16).

Kada su u pitanju zaštićene biljne i životinjske vrste postupati u skladu sa Rješenjem o stavljanju pod zaštitu rijetkih, proriđenih, endemičnih i ugroženih biljnih i životinjskih vrsta („Službeni list SRCG“ broj 36/82 i Rješenjem o stavljanju pod zaštitu pojedinih biljnih i životinjskih vrsta („Službeni list RCG“ broj 76/06). Rješenja su dostupna na sajtu Agencije za zaštitu životne sredine: www.epa.org.me.

Ukoliko sa prilikom iskopa terena za izgradnju saobraćajnica i objekata naiđe na eventualne paleontološke ili mineraloške nalaze, koji predstavljaju geonasljeđe, obavezno je prekinuti radove, obavjestiti Agenciju, kako bi njihovi stručnjaci prikupili nalaze, odnosno izvršili neophodna istraživanja.

15. USLOVI I MJERE ZAŠTITE NEPOKRETNIH OBJEKATA UPISANIH U REGISTAR KULTURNIH DOBARA CRNE GORE I NJIHOVE ZAŠTIĆENE OKOLINE

U neposrednoj blizini predmetne lokacije nema objekata koji su u popisu registrovanih spomenika kulture.

16. POTREBA IZRADE URBANISTIČKOG PROJEKTA

Za naselja i dijelove naselja koji predstavljaju nepokretna kulturna dobra od međunarodnog i nacionalnog značaja je obavezno donošenje urbanističkog projekta, što nije slučaj u ovom predmetu.

17. USLOVI ZA PRIKLJUČENJE OBJEKATA NA INFRASTRUKTURU I POSEBNI TEHNIČKI USLOVI

Prikazani su na izvodu iz DUP-a: karta vodovoda i kanalizacije, karta elektroenergetske mreže i postrojenja i karta telekomunikacija. Detaljnije tehničke uslove za priključenje ovaj Sekretarijat, po službenoj dužnosti, pribavlja za investitora.

Telekomunikaciona mreža – Prilikom izrade tehničke dokumentacije elektronske komunikac. infrastrukt. poštovati:

- Zakon o elektronskim komunikacijama („Sl. list CG“ br. 40/13)

- Pravilnik o širini zaštitnih zona i vrsti radio koridora u kojima nije dopušteno planiranje i gradnja drugih objekata („Sl. list CG“ broj 33/14)
- Pravilnik o tehničkim i drugim uslovima za priključenje, izgradnju i korišćenje elektronske komunikacione mreže, elektronske komunikacione infrastrukture i povezane opreme („Sl. list CG“ br. 59/15)
- Pravilnik o zajedničkom korišćenju elektronske komunikacione infrastrukture i povezane opreme („Sl. list CG“ broj 52/14).

Takođe koristiti sledeće:

- sajt na kome se nalaze relevantni propisi u skladu sa kojim se obavlja izrada tehničke dokumentacije www.ekip.me/regulativa/;
- sajt na kome Agencija objavljuje podatke o postojećem stanju elektronske komunikacione infrastrukture <http://ekinfrastuktura.ekip.me/ekip.me> kao i adresu web portala <http://ekinfrastuktura.ekip.me/ekip/login.jsp> preko koga sve zainteresovane strane od Agencije za telekomunikacije i poštansku djelatnost mogu da zatraže otvaranje korisničkog naloga, kako bi pristupili georeferenciranoj bazi podataka elektronske komunikacione infrastrukture.

Prilikom projektovanja, obaveza Projektanta je da poštuje tehničke preporuke EPCG koje su dostupne na sajtu www.epcg.me.

Vodovodne i kanalizacione, elektro i tk instalacije u objektu i izvan njega projektovati u skladu sa važećim propisima i standardima, a priključenje objekta na naseljske infrastrukturne sisteme projektovati prema uslovima dobijenim od nadležnih javnih preduzeća i tretirati ih kroz idejna rješenja urbanističke parcele.

U slučaju kada je za predmetnu parcelu planom predviđen prilaz sa magistralnog puta, ovaj Sekretarijat po službenoj dužnosti, za investitora traži i tehničke uslove od Direkcije za saobraćaj, shodno članu 16. Zakona o putevima (“Službeni list RCG” broj 82/20).

U slučaju kada se u okviru predmetne urbanističke parcele nalazi zaštitni pojas ili cjevovod regionalnog vodovoda, ovaj Sekretarijat po službenoj dužnosti, za investitora traži i tehničke uslove od Regionalnog vodovoda Crnogorsko primorje. Na osnovu člana 32 Pravilnika o određivanju i održavanju zona i pojaseva sanitarne zaštite i ograničenjima u tim zonama (“Službeni list CG” br. 66/09), pojas sanitarne zaštite određuje se oko glavnih cjevovoda i u zavisnosti od konfiguracije terena iznosi 2,0m od osovine cjevovoda sa obje strane. U pojasu zaštite nije dozvoljena izgradnja objekata, postavljanje uređaja i vršenje radnji koje na bilo koji način mogu zagaditi vodu ili ugroziti stabilnost cjevovoda.

Sastavni dio ovih urbanističko tehničkih uslova su posebni uslovi za izradu projektne dokumentacije izdati od strane nadležnih službi – DOO Vodovod i kanalizacija Budve.

18. USLOVI ZA OBJEKTE KOJI MOGU DA UTIČU NA PROMJENE U VODNOM REŽIMU

Investitor je dužan da radi izrade tehničke dokumentacije za izgradnju novog ili rekonstrukciju postojećeg objekta I izvođenje geoloških istraživanja I drugih radnji koje mogu trajno, povremeno ili privremeno uticati na promjene u vodnom režimu pribaviti vodne uslove, u skladu sa članom 114 Zakona o vodama (“Službeni list RCG” broj 27/07, “Službeni list CG” broj 73/10, 32/11, 47/11, 48/15, 52/16, 55/16, 2/17, 80/17 i 84/18). Pribavljanje vodnih uslova nije potrebno za korišćenje vode koja ne prelazi obim opšte upotrebe vode i u slučaju kada novi ili rekonstruisani stambeni objekat ili manji poslovni i drugi objekat (koji se gradi u skladu sa odgovarajućim prostornim planskim dokumentom) koji se priključuje na Javni vodovod i kanalizaciju, a vodu za potrebe objekta koristi samo za piće I sanitarne potrebe.

19. USLOVI ZA OBJEKTE KOJI MOGU DA UTIČU NA BEZBJEDNOST VAZDUŠNOG SAOBRAĆAJA

U okviru DUP-a ne postoji zona ograničenja prepreka aerodroma. Za privremene ili stalne objekte ili djelove objekta, van zone ograničenja prepreka aerodroma, čija je visina veća od 45m, potrebno je od Agencije za civilno vazduhoplovstvo Crne Gore dobiti saglasnost za izgradnju i postavljanje, kao i uslove za označavanje i održavanje. (Sigurnosni nalog broj 2016/001 rev 00, datum stupanja na snagu 01.08.2016.godine).

20. SAOBRAĆAJNI USLOVI

Uslovi priključenja na kolsku saobraćajnicu prikazani su na izvodu iz DUP-a: karta saobraćaja.

Urbanistička parcela mora imati obezbjeđen kolski pristup sa gradske saobraćajnice ili javnog puta. Izuzetno, u starim gradskim jezgrima u kojima ne postoji mogućnost obezbjeđivanja kolskog pristupa, urbanističkoj parceli se može obezbjeđiti samo pješački pristup sa gradske saobraćajnice ili javnog puta (član 51 Zakona o planiranju prostora i izgradnji objekata).

Uslovi za parkiranje i garažiranje vozila

Potreban broj parking mjesta kod nove izgradnje, uključujući dogradnju i nadogradnju, obezbjeđiti u okviru sopstvene parcele, na otvorenim parkinzima (PM) ili kao garažna mjesta (GM) u podzemnim etažama zgrade, a prema normativu:

Namjena	Potreban broj PM, odnosno GM
STAN	1,1 PM/stanu
APARTMANI	1,1 PM/apartmanu
HOTELI U GRADU	1 PM/2 ležaja
ADMINISTRATIVNO - POSLOVNE DJELATNOSTI	1 PM/75 m ² bruto površine
UGOSTITELJSKI SADRŽAJI	1 PM/4 stolice
TRGOVINSKI SADRŽAJI	1 PM/75 m ² bruto površine
OSTALI SADRŽAJI	prema analizi planera - projektanta

Neophodan parking, odnosno garažni prostor mora da se obezbjeđi istovremeno sa izgradnjom objekta.

Podzemne garaže mogu zauzimati veću površinu od gabarita objekta u nivou prizemlja. U tom slučaju podzemna građevinska linija garaže (GLG) se određuje na sljedeći način:

- najmanje udaljenje GLG od bočnih granica susjedne urbanističke parcele je 1,5 m, osim kod jednostrano uzidanih i dvostrano uzidanih objekata, kada se GLG poklapa sa bočnim granicama susjedne urbanističke parcele,
- najmanje udaljenje GLG od zadnje granice susjedne urbanističke parcele je 1,5 m,
- GLG prema javnoj saobraćajnici može da se poklapa sa granicom urbanističke parcele, odnosno udaljenje može biti 0,0 m,
- uz ispunjenje prethodnih uslova horizontalni gabarit podzemne etaže namijenjena za garažu **ne smije** biti veći od 60 % površine pripadajuće urbanističke parcele za stambene, objekte, za turističke objekte **ne smije** biti veći od 85 %,
- za stambeno-poslovne objekte komercijalnih i poslovnih djelatnosti (SMN) može biti i 100 % od površine pripadajuće urbanističke parcele.

Pri projektovanju podzemne garaže moraju biti zadovoljeni prije svega protivpožarni uslovi predviđeni odgovarajućim zakonima, pravilnicima i standardima, kao i ostali uslovi u pogledu bezbjednosti.

Krovne površine podzemnih garaža moraju se urediti kao pješačke površine sa značajnim učešćem specijalnog krovnog zelenila. Neophodan parking, odnosno garažni prostor mora se obezbjeđiti istovremeno sa izgradnjom objekta.

Ne dozvoljava se prenamjena garaža u stambene, turističke i druge namjene (npr. prodavnice, auto – radionice i sl.), **kao ni prenamjena prostora za parkiranje.** (strana 78-79)

Rješavanje mirujućeg saobraćaja

Potreban broj parking mjesta kod nove izgradnje, uključujući dogradnju i nadogradnju, obezbjediti u okviru sopstvene parcele, na otvorenim parkinzima (PM) ili kao garažna mjesta (GM) u podzemnim etažama zgrade, a prema normativu na osnovu tačke 6.3.11. *Uslovi za parkiranje i garažiranje vozila.* Neophodan parking, odnosno garažni prostor mora da se obezbjedi istovremeno sa izgradnjom objekta. (strana 89)

21. USLOVI ZA NESMETANO KRETANJE INVALIDNIH LICA

Obezbjediti nesmetani pristup, kretanje, boravak i rad lica smanjene pokretljivosti, shodno Pravilniku o bližim uslovima i načinu prilagođavanja objekata za pristup i kretanje lica smanjene pokretljivosti i lica sa invaliditetom („Službeni list Crne Gore“ br. 43/13 i 44/15).

Obavezna primjena elemenata pristupačnosti, propisana članom 46. Pravilnika, predviđa: za stambene objekte je iz člana 17, 18, 23 i 40, a za stambeno-poslovne iz člana 17, 18 i 23 plus dio objekta poslovne namjene mora sadržati elemente pristupačnosti u zavisnosti od namjene poslovnog prostora.

22. USLOVI ZA RACIONALNO KORIŠĆENJE ENERGIJE

Shodno Zakonu o energetskej efikasnosti („Službeni list CG“ broj 29/10 i 40/11) i Pravilniku o minimalnim zahtjevima energetske efikasnosti zgrada („Službeni list CG“ broj 75/15) projektovanjem i izgradnjom objekata treba postići smanjenje gubitaka toplote iz objekata, poboljšanje toplotne izolacije spoljnih elemenata, povećanje toplotne efikasnosti pravilnom orijentacijom objekata i korišćenjem sunčeve energije, korišćenje obnovljivih izvora energije, te povećanje energetske efikasnosti sisteme grejanja.

Sadržaj Elaborata energetske efikasnosti objekta propisan je Pravilnikom o sadržaju elaborata energetske efikasnosti zgrada („Službeni list CG“ broj 47/13).

Analizirati lokaciju, orijentaciju i oblik kuće. Primjeniti visok nivo toplotne izolacije kompletnog spoljnog omotača objekta i izbjegavati toplotne mostove. U cilju racionalnog korišćenja energije treba iskoristiti sve mogućnosti smanjenja korišćenja energije u objektima. Pri izgradnji objekata koristiti savremene termoizolacione materijale, kako bi se smanjila potrošnja toplotne energije.

Iskoristiti toplotne dobitke od sunca i zaštititi se od pretjeranog osunčanja. Koristiti održive sisteme protiv pretjerane insolacije – zasjena škurama, pergolama, zelenilom i slično, kako bi se smanjila potrošnja energije za vještačku klimatizaciju. Drvoredima i gustim zasadima smanjiti uticaj vjetra i obezbjediti neophodnu zasjenu u letnjim mjesecima. Nisko energetske tehnologije za grijanje i hlađenje se trebaju koristiti gdje god je to moguće. Pri proračunu koeficijenata prolaza toplote objekata uzeti vrijednosti za 30-25% niže od maksimalno dozvoljenih vrijednosti dozvoljenih za ovu klimatsku zonu.

Sunčani kolektori treba da budu skladno oblikovani i ukomponovani na najmanje uočljivim mjestima na objektu. Koristiti održive sisteme protiv prekomjerne insolacije (zasjenu škurama, građevinskim elementima, zelenilom i slično) kako bi se smanjila potrošnja energije za vještačku klimatizaciju. održivost fotovoltacionih ćelija treba ispitati u svrhu snadbevanja niskonaponskom strujom za rasvjetu naselja, kao i druge mogućnosti, poput punjenja električnih vozila.

U cilju stimulisanja izgradnje energetski efikasnih objekata koji koriste solarnu energiju, Opština Budva je, Odlukom o naknadi za komunalno opremanje gradskog zemljišta („Službeni list CG – opštinski propisi“, broj 01/15), predvidjela da se naknada umanjuje za 200€ po 1m² ugrađenog solarnog kolektora – panela.

Neposredna blizina mora uslovljavati relativno mala godišnja kolebanja temperature vazduha – godišnja temperaturna amplituda iznosi 16,4°C. Ipak ističe se visoka temperatura ljetnjih mjeseci u toku kojih se javlja prosječno 25 dana sa žegom (30°C i više). Za potrebe proračuna koristiti podatke Hidrometeorološkog zavoda o klimatskim i hidrološkim karakteristikama zone u kojoj se nalazi predmetna lokacija.

23. USLOVI ZA ODVOŽENJE ČVRSTOG OTPADA

Mjesta za postavljanje kontejnera za smeće predvideti na urbanističkoj parceli. Nije dozvoljeno postavljanje kontejnera na površinama namijenjenim za parkiranje vozila. Mjesta u objektu ili niše za postavljanje kontejnera za smeće kao i njihov potreban broj predvidjeti u saradnji sa nadležnim komunalnim preduzećem, a imajući u vidu produkciju čvrstog komunalnog otpada. Pri tome voditi računa o porastu broja korisnika prostora tokom ljetnjih mjeseci, pa stoga broj kontejnera i periodiku njihovog pražnjenja prilagoditi količini smeća. Poštujući prethodne uslove mjesta za postavljanje kontejnera za smeće trebaju biti što bliže javnim saobraćajnicama uz minimalnu denivelaciju (bez ivičnjaka) u odnosu na saobraćajnicu, sa padom od 5 % prema saobraćajnici. Niše za postavljanje kontejnera za smeće moguće je sa tri strane vizuelno izolovati zelenilom ili zidanim ogradama čija visina ne može biti veća od 1,50 m.

24. MOGUĆNOST FAZNE IZGRADNJE

Za objekat:

Na osnovu Zakona o planiranju prostora i izgradnji objekata i člana 76 kroz izradu idejnog rješenja može se odrediti faznost gradnje (tehničko-tehnološka i funkcionalna cjelina) objekata. Dozvoljena je fazna izgradnja, tako da konačno izgrađeni objekat ne prelazi maksimalne propisane površine pod objektom i spratnost, a ove vrijednosti mogu biti i manje.

Za urbanističku parcelu ili više urbanističkih parcela:

Na osnovu UT uslova, kod urbanističkih parcela na kojima je planom predviđena izgradnja više objekata, potrebno je uraditi revidovano idejno rješenje kompletne urbanističke parcele ili više susjednih urbanističkih parcela (čl. 76 važećeg Zakona), Idejnim rješenjem se utvrđuje generalna koncepcija za izgradnju objekata, a naročito: uklapanje objekta u prostor, položaj objekta u okviru lokacije i prema susjednim objektima.

Za građenje na dijelu urbanističke parcele:

Članom 237 važećeg zakona je predviđeno da se do donošenja Plana generalne regulacije Crne Gore može graditi na dijelu urbanističke parcele, ako nedostajući dio urbanističke parcele ne utiče na funkcionalnost i pristup objektu i uz uslov da se urbanistički parametri za cijelu urbanističku parcelu umanje za nedostajući dio.

Kroz izradu idejnog rješenja provjeriti, da li predmetna izgradnja na dijelu urbanističke parcele, na bilo koji način ugrožava valorizaciju preostalog dijela urbanističke parcele.

25. LOKACIJA u odnosu na PPPNOP

Planom višeg reda, PPPNOP Poglavlje 36.Pravila za sprovođenje plana tačka 3. i 8. (strana 297) istovremeno je propisano:

- **3. Područje opština se uređuje prema važećoj planskoj dokumentaciji nižeg reda do donošenja Plana generalne regulacije, ali na način da se poštuju odredbe i smjernice ovog Plana u smislu poštovanja koridora infrastrukture i mjera zaštite zaštićenih prirodnih i kulturnih dobara."**
- **8. Važeća planska dokumentacija nižeg reda, a koja nije u skladu sa pravilima ovog Plana, primjenjivaće se do izrade Plana generalne regulacije, a daje se mogućnost i njene izmjene i dopune, odnosno stavljanja van snage i izrade novog plana, prema Odluci nadležnog organa.**

Preklapanjem geodetske podloge sa infrastrukturnim koridorima, zaštićenim prirodnim i kulturnim dobrima iz obuhvata PPPNOP, konstatovano je da se predmetne kat. parcele ne nalaze u trasama koridora infrastrukture, ni u zaštićenim zonama u obuhvatu PPPNOP.

26. NAPOMENA

Tekstualni i grafički dio predmetnih planova, kojim su propisani način izgradnje objekata, uslovi za priključenje na infrastrukturu i uslovi za uređenje urbanističke parcele, sastavni su dio urbanističko-tehničkih uslova i dostupni su na sajtu www.planovidozvole.mrt.gov.me/LAMP/PlanningDocument?m=BD i www.budva.me

Investitor može graditi objekat na osnovu prijave, kod nadležne Urbanističko-građevinske inspekcije i sledeće dokumentacije propisane članom 91 važećeg zakona:

- Saglasnost glavnog gradskog arhitekta na idejno rešenje
- Ovjerenog glavnog projekta
- Izveštaja o pozitivnoj reviziji glavnog projekta
- Dokaza o osiguranju od odgovornosti projektanta koji je izradio odnosno revidenta koji je revidovao glavni projekat u skladu sa Zakonom o planiranju prostora i izgradnji objekata i Uredbi o minimalnoj sumi osiguranja od profesionalne odgovornosti u oblasti izgradnje objekata (Sl. list CG broj 68/17)
- Ugovora o angažovanju izvođača radova
- Ugovora o angažovanju stručnog nadzora
- Dokaza o pravu svojine na zemljištu, odnosno drugom pravu na građenje na zemljištu ili dokaz o pravu svojine na objektu, odnosno drugom pravu na građenje, ako se radi o rekonstrukciji objekta

Sadržaj idejnog rešenja definisan je Stručnim uputsvom Ministarstva održivog razvoja i turizma, broj 101-26/99 od 14.03.2018.godine. Način podnošenja zahtjeva glavnom državnom arhitekti, za davanje saglasnosti na idejno rešenje preciziran je Obavještenjem MORT-a od 21.12.2017.godine.

Idejno odnosno glavni projekat, mora biti urađen u skladu sa članom 7 Pravilnika o načinu izrade i sadržini tehničke dokumentacije ("Službeni list CG" broj 44/18 i 43/19) u elektronskoj formi plus 1 primjerak u analognoj formi za potrebe izvođenja radova na gradilištu.

Shodno Članu 74, stav 5 i 8 Zakona o planiranju prostora i izgradnji objekata ("Službeni list CG" broj 64/17, 44/18, 63/18, 11/19, 82/20, 86/22 i 04/23), u slučaju da organ za izdavanje posebnih tehničkih uslova ne odgovori na službeni zahtjev ovog Sekretarijata u roku od 15 dana od dana prijema zahtjeva, smatraće se da je saglasan sa urbanističko-tehničkim uslovima utvrđenim na osnovu planskog dokumenta.

27. PRILOZI

Kopije grafičkog i tekstualnog dijela predmetnih planova,
List nepokretnosti, Kopija katastarskog plana,
Tehnički uslovi DOO Vodovod i Kanalizacija Budva

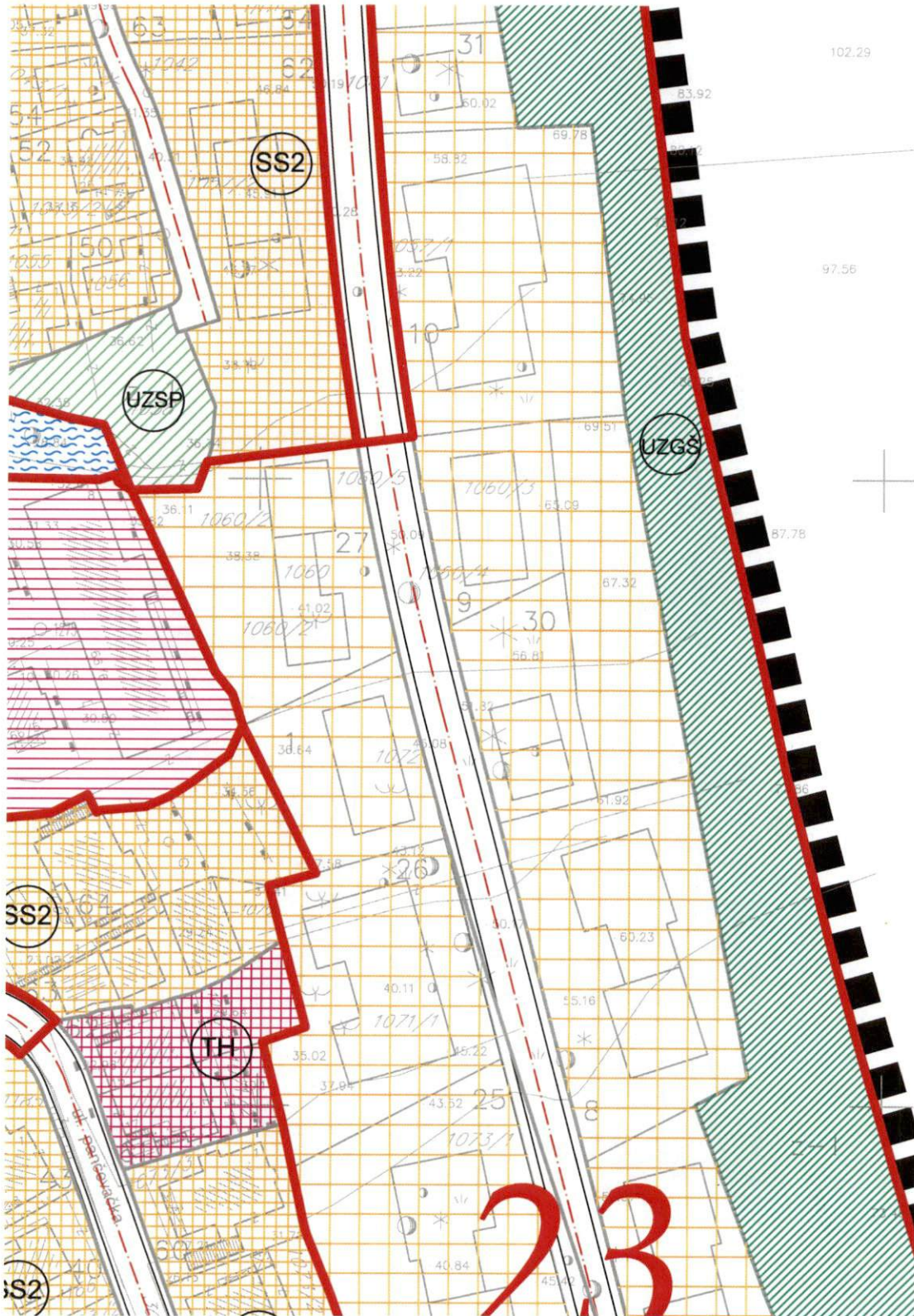
Dostavljeno:

- Podnosiocu zahtjeva
- Urbanističko-građevinskoj inspekciji
- a/a

Rukovodilac Sektora za urbanizam
Mila Mitrović, dipl.ing.arh.



IZVOD IZ DUP-a PODKOŠLJUN, list 09 Planirano stanje namjena površina
(Službeni list CG, opštinski propisi 26/08)






Rukovodilac Sektora za urbanizam,
Mila Mitrović, dipl.ing.arh.



Budva, 02.08.2024. godine

LEGENDA:**GRANICE**

-  granica plana
-  granica bloka
-  granica namjene



POVRŠINE ZA STANOVANJE
PRETEŽNO STAMBENA NAMJENA

-  stanovanje manje gustine (jednoporodično stanovanje)
-  stanovanje manje gustine (višeporodično stanovanje u gradskim vilama)
-  stanovanje manje gustine u zoni rekonstrukcije i obnove (višeporodično stanovanje-niski objekti)
-  stanovanje srednje gustine (niski i srednje visoki objekti)
-  stanovanje srednje gustine (srednje visoki ili objekti veće visine ili visoki objekti)
-  stanovanje srednje gustine u zoni rekonstrukcije i obnove (srednje visoki objekti)
-  stanovanje srednje gustine u zoni rekonstrukcije i obnove (objekti veće visine)
-  stanovanje veće gustine (objekti veće visine i visoki objekti)
-  stanovanje velike gustine (visoki objekti)



POVRŠINE ZA URBANO ZELENILO

-  gradske šume
-  uređene slobodne površine
-  linearno zelenilo
-  površine za sport i rekreaciju u okviru zelenila
-  maslinjaci



ZASTIČENA PODRUČJA
KULTURNOISTORIJSKA BAŠTINA

-  područje spomenika kulture
-  zona pod zaštitom

POVRŠINE ZA RAD
PRETEŽNO POVRŠINE ZA RAD

-  socijalna zaštita - predškolska ustanova
-  obrazovanje - osnovna škola

POVRŠINE ZA KOMUNALNU
INFRASTRUKTURU

-  groblje
-  komunalni servisi - vodovodi, elektroinžinjering


POVRŠINE ZA VJERSKE OBJEKTE
I KOMPLEKSE

-  kompleks manastira Podostrog
-  vjerski objekat - crkva



POVRŠINE ZA SAOBRAĆAJNU
INFRASTRUKTURU

-  garaža
-  kolske površine
-  pješačke površine
-  parking

POVRŠINE ZA TURIZAM
PRETEŽNO TURISTIČKA NAMJENA

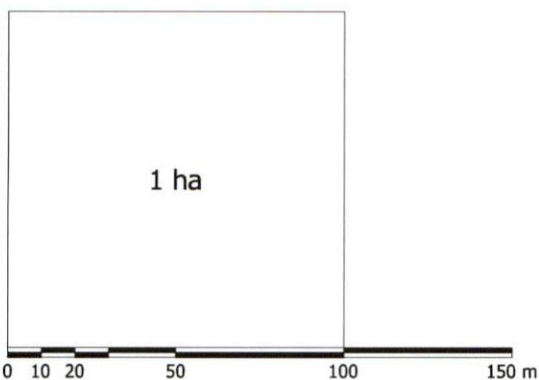
-  površine za hotele i apart hotele

VODNE POVRŠINE

-  regulisani vodotokovi
-  neregulirani vodotokovi

POVRŠINE ZA MJEŠOVITE
NAMJENE

-  mješovita namjena (zona visokih objekata)
-  mješovita namjena (zona srednje visokih objekata)



list 09a.

PLANIRANO STANJE
NAMJENA POVRŠINA

IZVOD IZ DUP-a PODKOŠLJUN, list 10 Planirano stanje regulacija I nivelacija
(Službeni list CG, opštinski propisi 26/08)



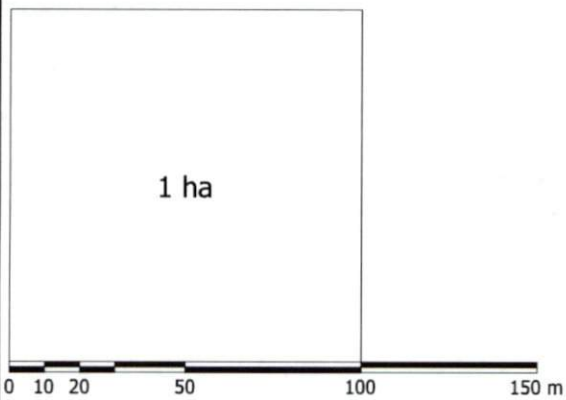
Rukovodilac Sektora za urbanizam,
Mila Mitrović, dipl.ing.arh.



Budva, 02.08.2024. godine

LEGENDA:

- ■ ■ ■ granica plana
- regulaciona linija
- GL** - - - - građevinska linija
- PGL** - - - - podzemna građevinska linija
- granica bloka
- granica urbanističke parcele
- granica katastarske parcele
- 1-111 broj urbanističke parcele u okviru bloka
- /// broj katastarske parcele
- 11 broj bloka

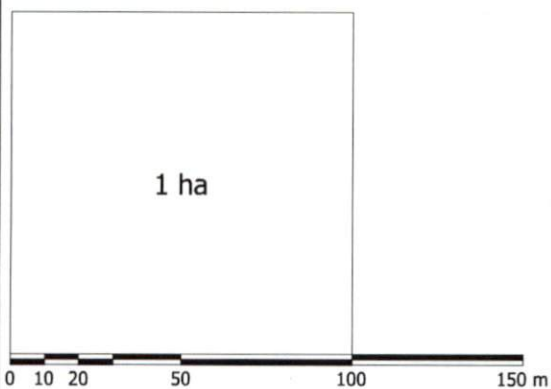


list 10a.

**PLANIRANO STANJE
REGULACIJA I NIVELACIJA**

LEGENDA:

- ■ ■ ■ granica plana
- granica bloka
- granica urbanističke parcele
- granica katastarske parcele
- 1-111 broj urbanističke parcele u okviru bloka
- /// broj katastarske parcele
- 11 broj bloka



list 11.

**PLANIRANO STANJE
NACRT PARCELACIJE I
PREPARCELACIJE**

R 1:1000

IZVOD IZ DUP-a PODKOŠLJUN, list 12 Planirani saobraćaj - regulacioni plan
(Službeni list CG, opštinski propisi 26/08)



Rukovodilac Sektora za urbanizam,
Mila Mitrović, dipl.ing.arh.



Budva, 02.08.2024. godine

IZVOD IZ DUP-a PODKOŠLJUN, list 13 Planirani saobraćaj - nivelacioni plan
(Službeni list CG, opštinski propisi 26/08)



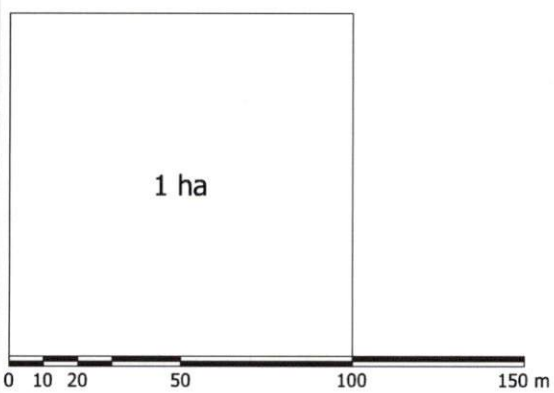
Rukovodilac Sektora za urbanizam,
Mila Mitrović, dipl.ing.arh.



Budva, 02.08.2024. godine

LEGENDA:

■ ■ ■ ■ granica plana



list 13a.

**PLANIRANO STANJE
SAOBRAĆAJ-NIVELACIONI PLAN**

R 1:1000

IZVOD IZ DUP-a PODKOŠLJUN, list 15 Površine pod zelenilom I slobodne površine
(Službeni list CG, opštinski propisi 26/08)



Rukovodilac Sektora za urbanizam,
Mila Mitrović, dipl.ing.arh.



Budva, 02.08.2024. godine

LEGENDA:











GRANICE

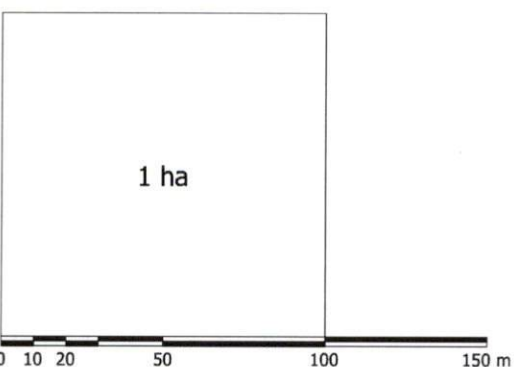
-  granica plana
-  granica bloka
-  zona pod zaštitom

POVRŠINE POD ZELENILOM JAVNOG KORIŠĆENJA

-  gradske šume
-  uređene slobodne površine
-  linearno zelenilo
-  uređene površine pod zelenilom i slobodne površine uz grupacije objekata višestambenog stanovanja
-  površine za sport i rekreaciju u okviru zelenila

POVRŠINE POD ZELENILOM OGRANIČENOG KORIŠĆENJA

-  uređene površine pod zelenilom i slobodne površine na parcelama jednoporodičnog, višeporodičnog i višestambenog stanovanja i stanovanja sa poslovnim i komercijalnim djelatnostima
-  površine pod zelenilom na parcelama turističke namjene
-  površine pod zelenilom u okviru škole
-  površine pod zelenilom u okviru predškolske ustanove
-  površine pod zelenilom u kompleksu sabornog hrama
-  površine pod zelenilom na grobljima
-  maslinjaci
-  površine pod zelenilom na parcelama komunalne djelatnosti
-  vodno zemljište
-  regulacija korita vodotoka














list 15a.

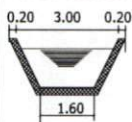
**PLANIRANO STANJE
POVRŠINE POD ZELENILOM
I SLOBODNE POVRŠINE**

R 1:1000

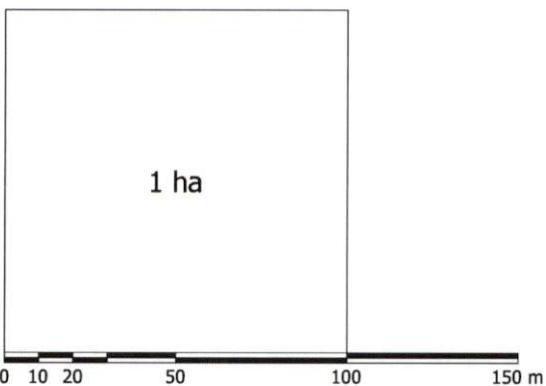
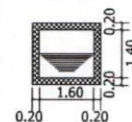
LEGENDA:

-  granica plana
-  regionalni vodovod
-  postojeći vodovod
-  novi vodovod
-  fekalna kanalizacija
-  atmosferska kanalizacija
-  regulisana rijeka
-  regulisani potok - otvoreno korito
-  regulisani potok - djelimično zatvoreno korito
-  planirana crpna stanica
-  požarni hidrant

OTVORENO REGULISANO KORITO
POTOKA PODKOŠLJUN



ZARVORENO REGULISANO KORITO
POTOKA PODKOŠLJUN



list 17a.

**PLANIRANO STANJE
HIDROTEHNIČKA
INFRASTRUKTURA**

R 1:1000

LEGENDA:

■ ■ ■ ■ granica plana

POSTOJEĆE

▲ TS 10/0.4 kV

▣ slobodnostojeći KRO

⚡ 35kV dalekovod (vazdušna mreža)- UKIDA SE

⋯ 35kV (6x) dalekovod (kablovska mreža)

— 35kV (3x) dalekovod (kablovska mreža)

— 10kV dalekovod (kablovska mreža)

— 0.4kV vod (kablovska mreža)

— 0.4kV vod (vazdušni)

PLANIRANO

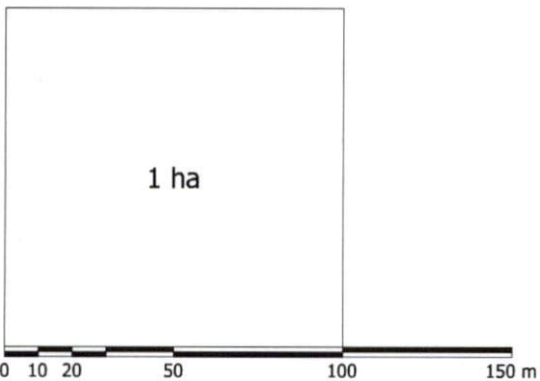
▲ TS 10/0.4 kV

⋯ 10kV dalekovod (kablovska mreža)

⋯ 35kV dalekovod (kablovska mreža)

NAPOMENA:

Sve trafo stanice sa oznakom "MK (broj)" su 2x 630 kVA



list 19a.




**PLANIRANO STANJE
ELEKTROENERGETSKA
MREŽA**

R 1:1000




LEGENDA:

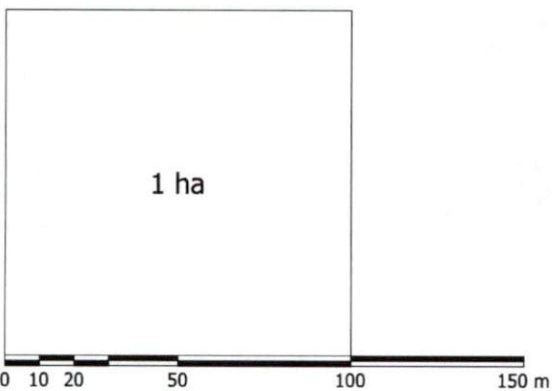
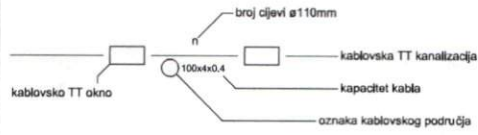
■ ■ ■ ■ granica plana

POSTOJEĆE

-  spoljašnji kablovski izvod
-  unutrašnji kablovski izvod
-  komunikaciono čvorište
(izdvojeni komunikacioni stepen)

PLANIRANO

-  spoljašnji kablovski izvod
-  unutrašnji kablovski izvod
-  komunikaciono čvorište
(izdvojeni komunikacioni stepen)



list 21a.

**PLANIRANO STANJE
TELEKOMUNIKACIJE**

DUP Podkošljun - URBANISTIČKI POKAZATELJI
BLOK 23

Blok	POSTOJEĆE					Indeks zauzetosti	Indeks izgrađenosti
	Broj urbanističke parcele	Površina urbanističke parcele (m ²)	POVRŠINA POD OBJEKTIMA (m ²)	UKUPNA BRGP SVIH OBJEKATA (m ²)	SPRATNOST		
23	2	1387	0	0		0,00	0,00
23	3	1535	0	0		0,00	0,00
23	4	866	0	0		0,00	0,00
23	5	1537	0	0		0,00	0,00
23	6	1793	0	0		0,00	0,00
23	7	1566	0	0		0,00	0,00
23	8	1577	0	0		0,00	0,00
23	9	2035	0	0		0,00	0,00
23	10	2210	0	0		0,00	0,00
23	11	756	0	0		0,00	0,00
23	12	570	0	0		0,00	0,00

DUP Podkošljun - URBANISTIČKI POKAZATELJI
BLOK 23

ŠIFRA PRETEŽNE NAMJENE	PLANIRANO																					
	MAKSIMALNA POVRŠINA POD OBJEKTIMA (m ²)	MAKSIMALNA UKUPNA BRGP SVIH OBJEKATA (m ²)	MAKSIMALNA DOZVOLJENA SPRATNOST	Indeks zauzetosti	Indeks izgrađenosti	Status postojećih objekata (0 - ruši se, 1 - zadržava se)	Dovoljene vrste gradnja (00 - bez gradnja, IZG - planiran nov objekat, DOG - dogradnja, NDG - nadgradnja)	MINIMALNO BRGP stanovanja (apartmana) (m ²)	MAKSIMALNO BRGP komercijalnih i poslovnih djelatnosti (m ²)	BRGP turizam (hoteli i rent-a-ville) (m ²)	BRGP radne djelatnosti-obrazovanje (m ²)	BRGP radne djelatnosti - socijalna zaštita (m ²)	BRGP manastirski kompleks (m ²)	BRGP vjerski objekti - crkva (m ²)	BRGP komunalni servisi (m ²)	BRGP groblja (m ²)	Površine pod zelenilom (m ²)	Broj stanova (apartmana)	Broj hotelskih ležaja	Broj stanovnika	Netograd, površina parcele (m ²)	Površina pod zelenilom po stanovniku (m ² /stanovni)
SM2	379	1136	G+P+2	0,27	0,82		IZG	757	379								504	7	24	1008	20,9	174
SM2	471	1412	G+P+2,P+2	0,31	0,92		IZG	941	471								532	9	30	1065	17,8	195
SM2	287	1146	G+P+2+Pk	0,33	1,32		IZG	860	287								290	8	27	579	10,6	316
SM2	409	1228	G+P+2	0,27	0,80		IZG	819	409								564	7	26	1127	21,6	170
SM2	539	1131	G+P+1,P+2	0,30	0,63		IZG	592	539								627	5	19	1254	33,3	105
SM2	476	1181	Su+P+1,Su+P+2	0,30	0,75		IZG	705	476								545	6	22	1090	24,3	143
SM2	470	1221	Su+P+1,Su+P+2	0,30	0,77		IZG	751	470								553	7	24	1106	23,2	152
SM2	605	1428	Su+P+1,P+2	0,30	0,70		IZG	821	605								715	7	26	1430	27,4	128
SM2	549	1648	G+P+2	0,25	0,75		IZG	1099	549								830	10	35	1660	23,7	158
SM2	272	815	G+P+2	0,36	1,08		IZG	544	272								242	5	17	485	14,0	229
SM2	157	471	G+P+2	0,28	0,83		IZG	314	157								207	3	10	413	20,7	175

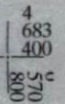
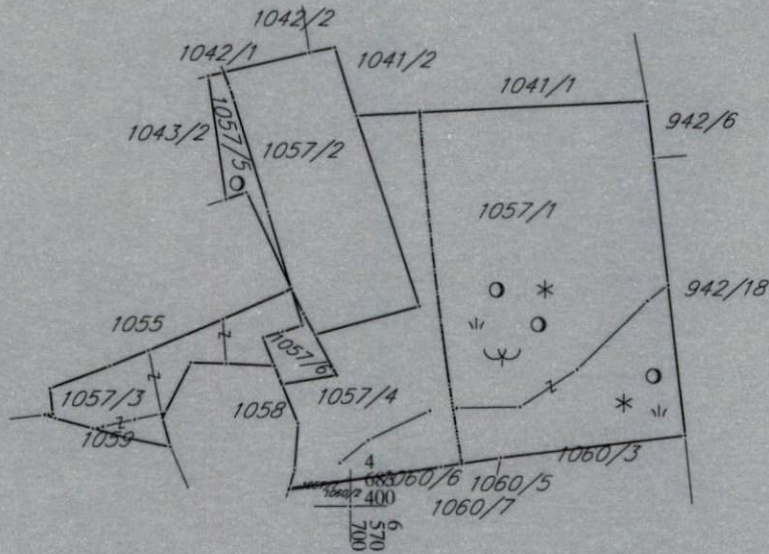

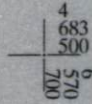
CRNA GORA
UPRAVA ZA NEKRETNINE
PODRUČNA JEDINICA: BUDVA
Broj: 917-104-DJ-698/24
Datum: 02.07.2024.



Katastarska opština: BUDVA
Broj lista nepokretnosti:
Broj plana: 9
Parcele: 1057/1, 1057/2, 1057/3, 1057/4, 1057/5
1057/6, 1057/7

KOPIJA PLANA

Razmjera 1: 1000



IZVOD IZ DIGITALNOG PLANA
Obradio: Puđić

Ovjerava
Službeno lice:

Korisnik: KORISNIK

Datum i vrijeme štampe: 02.08.2024 13:59

PODRUČNA JEDINICA
BUDVA

Datum: 02.08.2024 13:59

KO: BUDVA

LIST NEPOKRETNOSTI 312 - IZVOD

Podaci o parceli							
Broj/podbroj	Broj zgrade	Plan Skica	Datum upisa	Potes ili ulica i kućni broj	Način korišćenja Osnov sticanja	Površina m ²	Prihod
1060/3		8		PODKOŠLJUN	Gradjevinska parcela KUPOVINA	478	0.00

Podaci o vlasniku ili nosiocu prava			
Matični broj - ID broj	Naziv nosioca prava - adresa i mjesto	Osnov prava	Obim prava
*	SOUR ZDRUŽENA ELEKTROPRIVREDA*	Korišćenje	1/1

Podaci o teretima i ograničenjima						
Broj/podbroj	Broj zgrade	PD	Redni broj	Način korišćenja	Datum upisa	Opis prava
1060/3	0		1	Gradjevinska parcela	01.11.2016	Zabilježba spora ZABILJEŽBA SPORA TUŽBE ..EPSTURS,, BEOGRAD PREDATE UPRAVNOM SUDU CRNE GORE U PODGORICI U BR,1121/16.OD 22.4.2016.G,RADI PONIŠTAJA RJEŠENJA TUŽENOG BR,12-01U-40/2 OD 03.03.2016.
1060/3	0		2	Gradjevinska parcela	17.07.2017	Zabilježba žalbe OPŠTINE BUDVA IZJAVLJENE PROTIV ZAKLJUČKA OVOG ORGANA BR.954-104-U-2126/17.OD 20.06.2017.G.

Korisnik: KORISNIK

Datum i vrijeme štampe: 02.08.2024 14:00

PODRUČNA JEDINICA
BUDVA

Datum: 02.08.2024 14:00

KO: BUDVA

LIST NEPOKRETNOSTI 2853 - PREPIS

Podaci o parceli							
Broj/podbroj	Broj zgrade	Plan Skica	Datum upisa	Potes ili ulica i kućni broj	Način korišćenja Osnov sticanja	Površina m ²	Prihod
942/5		18		PODKOŠLJUN	Šume 4. klase VIŠE OSNOVA	14479	7.24
942/7		18		PODKOŠLJUN	Šume 4. klase VIŠE OSNOVA	40457	20.23
942/8		18		PODKOŠLJUN	Šume 4. klase VIŠE OSNOVA	505	0.25
942/9		18		PODKOŠLJUN	Šume 4. klase VIŠE OSNOVA	504	0.25
942/10		18		PODKOŠLJUN	Šume 4. klase VIŠE OSNOVA	504	0.25
942/11		18		PODKOŠLJUN	Šume 4. klase VIŠE OSNOVA	503	0.25
942/13		18		PODKOŠLJUN	Šume 4. klase VIŠE OSNOVA	504	0.25
942/18		18		PODKOŠLJUN	Šume 4. klase VIŠE OSNOVA	626	0.31

Podaci o vlasniku ili nosiocu prava			
Matični broj - ID broj	Naziv nosioca prava - adresa i mjesto	Osnov prava	Obim prava
*	RUCOVIĆ KRSTO STANKO*	Korišćenje	1/1

Ne postoje tereti i ograničenja.

Korisnik: KORISNIK

Datum i vrijeme štampe: 02.08.2024 14:01

PODRUČNA JEDINICA
BUDVA

Datum: 02.08.2024 14:01

KO: BUDVA

LIST NEPOKRETNOSTI 2854 - IZVOD

Podaci o parceli							
Broj/podbroj	Broj zgrade	Plan Skica	Datum upisa	Potes ili ulica i kućni broj	Način korišćenja Osnov sticanja	Površina m ²	Prihod
942/6		18	30.06.2015	PODKOŠLJUN	Šume 4. klase NASLJEDE	40457	20.23

Podaci o vlasniku ili nosiocu prava			
Matični broj - ID broj	Naziv nosioca prava - adresa i mjesto	Osnov prava	Obim prava
*	RUCOVIĆ ALEKSANDAR *	Susvojina	7460/80916
*	RACANOVIĆ DJURO ANDJE *	Susvojina	4/96
*	RUCOVIĆ IVO ANDJE *	Susvojina	10/96
*	SAMARDŽIĆ MILOVAN BRANKA *	Susvojina	1/24
*	RADIOVOJ DENIJEL *	Susvojina	127/80916
*	DJEKIĆ IVO DESANKA *	Susvojina	10/96
*	MITROVIĆ DORINA *	Susvojina	127/80916
*	LIJEŠEVIĆ VUKO GORDANA *	Susvojina	5/96
*	RUCOVIĆ VUK MARE *	Susvojina	8/96
*	RUCOVIĆ VUKO STANKO *	Susvojina	20/96
*	JANČIĆ TATJANA *	Susvojina	14203/80916
*	VUKOTIĆ VUKA MARE R.RUCOVIĆ UD.MARK *	Susvojina	5/96
*	ŽIVKOVIĆ MILOVAN ZAGORKA *	Susvojina	1/24

Podaci o teretima i ograničenjima						
Broj/podbroj	Broj zgrade	PD	Redni broj	Način korišćenja	Datum upisa	Opis prava
942/6	0		1	Šume 4. klase		ZABILJ.UG. O DOŽ.IZDR.UZZ 175/11 OD 23.09.2011 IZMEDJU RUCOVIĆ ANDE I ĐEKIĆ DESANKE 10/96

Podaci o aktivnim zahtjevima									
LN	Broj parcele	Podbr.	Zgrada	PD	Klas. znak	Broj zahtjeva	Godina	Komentar	Sadržina
	942	6	0		919	4345	2023		RJEŠENJE OTVARA SE STEČAJNI POSTUPAK NAD DOO IZMIR BUDVA



UPRAVA ZA NEKRETNINE

CRNA GORA

PODRUČNA JEDINICA
BUDVA

Broj: 104-919-15665/2024

Datum: 26.06.2024

KO: BUDVA

Na osnovu člana 173 Zakona o državnom premjeru i katastru nepokretnosti ("Sl. list RCG" br. 29/07, "Sl. list CG" br. 73/10, 032/11, 040/11, 043/15, 037/17 i 17/18), postupajući po zahtjevu OPŠTINA BUDVA SEKRETARIJAT ZA URBANIZAM I ODRŽIVI RAZVOJ, , za potrebe 06-332/24-610/2 izdaje se

LIST NEPOKRETNOSTI 3262 - PREPIS

Podaci o parcelama

Broj	Podbroj	Broj zgrade	Plan Skica	Datum upisa	Potes ili ulica i kućni broj	Način korišćenja Osnov sticanja	Bon. klasa	Površina m ²	Prihod
1057	1		8 50/23	14/12/2023	PODKOŠLJUN	Šume 2. klase NASLJEDE		1520	1.67
1057	4		8 50/23	14/12/2023	PODKOŠLJUN	Gradjevinska parcela NASLJEDE		601	0.00
1057	7		8 50/23	14/12/2023	PODKOŠLJUN	Šume 2. klase NASLJEDE		2	0.00
								2123	1.67

Podaci o vlasniku ili nosiocu

Matični broj - ID broj	Naziv nosioca prava - adresa i mjesto	Prava	Obim prava
	STOJKOVIĆ NATAŠA DRŽAVLJANJEMACKE adr.DOSITEJEVA BR.17 BEOGRAD SRBIJA SRBIJA PAŠ BR C4VKGI2NK	Korišćenje	1/1

Podaci o teretima i ograničenjima

Broj	Podbroj	Broj zgrade	PD	Redni broj	Način korišćenja	Datum upisa Vrijeme upisa	Opis prava
1057	1			1	Šume 2. klase	28/05/2024 8:38	Zabilježba žalbe ZABILJEŽBA ŽALBE STOJKOVIĆ NATAŠE, IZJAVLJENU PREKO PUN. ADV. PERUNIČIĆ MLADENA NA RJEŠENJE OVOG ORGANA BROJ 919- 104-UPI-1755/22 OD 12.12.2023. GODINE.
1057	4			1	Gradjevinska parcela	28/05/2024 8:38	Zabilježba žalbe ZABILJEŽBA ŽALBE STOJKOVIĆ NATAŠE, IZJAVLJENU PREKO PUN. ADV. PERUNIČIĆ MLADENA NA RJEŠENJE OVOG ORGANA BROJ 919- 104-UPI-1755/22 OD 12.12.2023. GODINE.
1057	7			1	Šume 2. klase	28/05/2024 8:38	Zabilježba žalbe ZABILJEŽBA ŽALBE STOJKOVIĆ NATAŠE, IZJAVLJENU PREKO PUN. ADV. PERUNIČIĆ MLADENA NA RJEŠENJE OVOG ORGANA BROJ 919- 104-UPI-1755/22 OD 12.12.2023. GODINE.

Naplata takse je oslobođena na osnovu člana 17 Zakona o administrativnim taksama ("Sl.list CG, br. 18/19). Naplata naknade oslobođena je na osnovu člana 174 Zakona o državnom premjeru i katastru nepokretnosti ("Sl. list RCG" br. 29/07, "Sl. list CG" br. 73/10, 032/11, 040/11, 043/15, 037/17 i 17/18).



Načelnica: 4

[Handwritten signature]
SONJA TOMASEVIĆ

SPISAK PODNIJETIH ZAHTJEVA NA NEPOKRETNOSTIMA



Br. parcele podbroj	Zgrada	Predmet	Datum i vrijeme	Podnosilac	Sadržina
	PD				
1057/1		104-2-919-1755/1-2023	21.03.2023 12:44	ELMOS DOO BUDVA	ZA UPIS PO ELABORATU NA KP 1041 1042 1057/2 1057/3 1060/2 1060/5