



CRNA GORA
OPŠTINA BUDVA

Sekretarijat za urbanizam i održivi razvoj

Trg Sunca br. 3, 85310 Budva, Crna Gora, tel: +382 33 451 287, e-mail: urbanizam.bd@budva.me

Broj: 06-332/24-595/8

Budva, 14.08.2024. godine

Sekretarijat za urbanizam i održivi razvoj Opštine Budva, rješavajući po zahtjevu FROLOV OLEGA na osnovu člana 74 Zakona o planiranju prostora i izgradnji objekata ("Službeni list CG", br. 64/17, 44/18, 63/18, 11/19, 82/20, 86/22 i 04/23), Uredbe o izmjeni Uredbe o povjeravanju dijela poslova Ministarstva prostornog planiranja, urbanizma i državne imovine ("Službeni list CG" br. 12/24 i 73/24), Pravilnika o obrascu za izdavanje urbanističko tehničkih uslova ("Službeni list CG" br. 70/17) i DUP "PETROVAC šira zona" ("Službeni list CG"-opštinski propisi br. 24/08), evidentiranog u Centralnom registru planske dokumentacije, izdaje:

URBANISTIČKO-TEHNIČKE USLOVE
za izradu tehničke dokumentacije za
rekonstrukciju objekta

1. URBANISTIČKA PARCELA

Blok broj: B4

Urbanistička parcela broj: 71 koju čini

Dio katastarske parcele broj 509/1, 509/2, 509/3 i dio 509/4 KO Petrovac

U tabelarnom pregledu urbanističkih parametara nisu navedene katastarske parcele koje ulaze u sastav urbanističkih parcela. Tačni podaci o katastarskim parcelama koje čine predmetnu urbanističku parcelu utvrdiće se kroz izradu Elaborata parcelacije po planskom dokumentu. Elaborat izrađuje ovlaštena geodetska organizacija i isti mora biti ovjeren od strane Uprave za nekretnine - PJ Budva.

2. POSTOJEĆE STANJE NA URBANISTIČKOJ / KATASTARSKOJ PARCELI

U listu nepokretnosti broj 217 za KO Petrovac, od 21.06.2024. godine, **na katastarskoj parceli 509/1** upisana je porodična stambena zgrada površine u osnovi 70m² spratnosti P+1 i dvorište površine 330 m². Na kat. parceli nema upisanih tereta i ograničenja, a kao vlasnici upisani su Frolov Oleg i Frolov Ekaterina. **Potrebno je regulisati imovinsko pravne odnose.**

Uvidom u Internet prezentaciju elektronske evidencije o nepokretnostima Uprave za nekretnine - PJ Budva, dana 13.08.2024. godine, konstatovano je sledeće:

- u listu nepokretnosti broj 217 za KO Petrovac, na katastarskoj parceli broj 509/2 upisan je pašnjak 3. klase površine 3m², u svojini Frolova Ekaterine i Frolov Olega;

- u listu nepokretnosti broj 222 za KO Petrovac na katastarskoj parceli broj 509/3 upisan je pašnjak 3. klase površine 22m², a na katastarskoj parceli broj 509/4 upisan je pašnjak 3. klase površine 96 m². U podacima o teretima i ograničenjima upisano je više zabilježbi poreskog potraživanja, kao vlasnik upisan je Kolarević Mehmed.

Shodno zahtjevu za UTU, postojeći objekat na kat. parceli broj 509/1 KO Petrovac se rekonstruiše.

Dopunom zahtjeva dostavljeno je sledeće:

- Rješenje broj 43-UP/I-399/2 od 27.05.1974. godine, kojim se utvrđuje da je na građevinskoj parceli, označenoj u katastru kao čes.zem. 645 KO Petrovac, urbanistička parcela broj 1, predviđena stambena zgrada koja treba da ispunjava sledeće urbanističko-tehničke uslove:
 - površina pod objektom: max 70m²,
 - spratnost: suteran i prizemlje visine 2.60m²,
 - krov: dvovodan sa padom 23° - kanalice,
 - namjena objekta: stambena zgrada.
- Dio projekta koji potvrđuje da je pribavljena urbanistička saglasnost na projekat stambene zgrade u Petrovcu, dana 25.06.1974. godine;
- Rješenje broj 43-UP/I-518/2 od 09.12.1974. godine kojim se Kadović Vlajku odobrava gradnja porodične stambene zgrade, bruto razvijene površine od 144m², na građevinskoj parceli označenoj kao čes.zem.654 KO Petrovac;
- Kopija plana kojom se dokazuje da čes. zemlje 654 KO Petrovac po starom katastru odgovara kat. parceli broj 509/1, 509/2 i 510/1 KO Petrovac u cjelosti po novom katastru.

U tabelarnom prikazu urbanističkih parametara – postojeće stanje, na UP71 upisan je postojeći objekat ukupne BRGP 140m², površine pod objektom 70m² i spratnosti P+1.

3. PLANIRANA NAMJENA OBJEKTA

Stanovanje

Stambeni objekti u okviru granica DUP-a grade se uglavnom kao slobodnostojeći objekti, osim kada se grade kao objekti u nizu, uz saglasnost vlasnika – korisnika susjede parcele. (strana 60)

Svi planirani stambeni objekti u prizemlju mogu imati namjenu poslovanja sa maksimalnom visinom prizemlja 3.20m. Odnos stanovanja i djelatnosti koje su komplementarne sa stanovanjem u okviru objekta namijenjenog stanovanju može da ide i do 60:40. (strana 61)

4. PRAVILA PARCELACIJE

U skladu sa članom 13, tačka 1 i 2 Pravilnika o načinu izrade i sadržini tehničke dokumentacije za građenje objekta ("Službeni list CG" broj 44/18) uraditi Elaborat parcelacije po planskom dokumentu, kako bi se tačno utvrdila površina predmetnih katastarskih parcela koje formiraju urbanističku parcelu. Stavom 2 člana 13 Pravilnika o načinu izrade i sadržini tehničke dokumentacije za građenje objekta je predviđeno da se za objekte infrastrukture, umjesto Elaborata parcelacije po planskom dokumentu prilaže grafički prikaz buduće trase objekta na ažurnim katastarskim podlogama.

Elaborat izrađuje ovlašćena geodetska organizacija u skladu sa članom 138 Zakona o državnom premjeru i katastru nepokretnosti („Službeni list RCG“ broj 29/07 i „Službeni list CG“ br. 32/11, 40/11, 43/15, 37/17 i 17/18). Elaborat mora biti ovjeren od strane Uprave za nekretnine, Područna jedinica Budva, u skladu sa članom 141 Zakona o državnom premjeru i katastru nepokretnosti kojim je propisano da kontrolu, pregled i prijem Elaborata vrši organ uprave i potvrđuje pečatom i potpisom ovlašćenog lica.

Ukoliko na postojećim granicama parcela dođe do neslaganja između ažurnog katastarskog stanja i plana, mjerodavno je ažurno katastarsko stanje.

Članom 237 važećeg zakona, je predviđeno da se do donošenja Plana generalne regulacije Crne Gore može graditi na dijelu urbanističke parcele, ako nedostajući dio urbanističke parcele ne utiče na funkcionalnost i pristup objektu i uz uslov da se urbanistički parametri utvrđeni planom za urbanističku parcelu umanje za nedostajući dio urbanističke parcele.

Kroz izradu Idejnog rješenja urbanističke parcele dokazati ispunjenost uslova propisanih članom 237 Zakona o planiranju prostora i izgradnji objekata.

5. PRAVILA REGULACIJE

Prikazana su u grafičkom prilogu plana, karta br.7 *Urbanističko tehnički uslovi za izgradnju objekata i uređenje prostora* i definisana u tekstualnom djelu DUP-a, poglavlje 5.1 *Opšti urbanističko-tehnički uslovi* (tekstualni dio DUP-a, strana 55)

Objekti na urbanističkoj parceli postavljaju se:

- Kao slobodnostojeći (SO) – objekat ne dodiruje ni jednu granicu parcele;
- Kao objekat u nizu (ON) – objekat dodiruje jednu ili dvije bočne granice parcele.

Objekti u nizu mogu se graditi uz saglasnost vlasnika – korisnika susjednih katastarskih parcela. (tekstualni dio DUP-a, strana 55)

Građevinska linija (GL)

Građevinske linije su definisane u grafičkom prilogu plana br. 7 "*Urbanističko-tehnički uslovi za izgradnju objekata i uređenje prostora*".

Građevinska linija je linija do koje je dozvoljeno građenje nadzemnog dijela objekta, a predstavlja rastojanje od regulacione linije, odnosno od saobraćajnice ili druge javne površine. Podzemna građevinska linija je linija do koje je dozvoljeno građenje podrumске etaže objekata i može biti i u pojasu između građevinske i regulacione linije, a najviše na rastojanju 1,5m od regulacione linije. (strana 55)

Djelovi objekata sa ispadima čija je horizontalna projekcija veća od 1,2m, ne mogu prelaziti građevinsku, odnosno regulacionu liniju.

Otvorene spoljne stepenice koje savladavaju visinu do 0.90m, mogu se postaviti ispred građevinske linije, odnosno na dijelu šireg bočnog dvorišta, odnosno zadnjeg dvorišta. Otvorene spoljne stepenice koje savladavaju visinu veću od 0.90m, postavljaju se na građevinsku liniju, odnosno ulaze u gabarit objekta. (strana 59)

Građevinski elementi na nivou prizemlja mogu preći građevinsku, odnosno regulacionu liniju (računajući od osnovnog gabarita objekta do horizontalne projekcije građevinskog elementa), i to:

- Izlozi lokala do 0.3m, po cijeloj visini, kada najmanja širina trotoara iznosi 3.0m (ispod navedene širine trotoara nije dozvoljena izgradnja ispada izloga lokala u prizemlju);
- Izlozi lokala do 0.9m, po cijeloj visini, na dijelu trga ili u pješačkoj zoni;
- Transparentne bravarske konzolne nadstrešnice u zoni prizemne etaže do 2.0m, po cijeloj širini objekta, sa visinom iznad 2.5m;
- Platnene nadstrešnice sa masivnom bravarskom konstrukcijom do 1.0m od spoljne ivice trotoara sa visinom iznad 2.5m (na trgu ili pešačkoj zoni prema konkretnoj lokaciji);

- Konzolne reklame do 1.2m na visini iznad 2.5m. (tekstualni dio DUP-a, strana 58 i 59)

Bočna građevinska linija

Rastojanje osnovnog gabarita (bez ispada) objekta i linije susjedne parcele, prema tipu izgradnje iznosi:

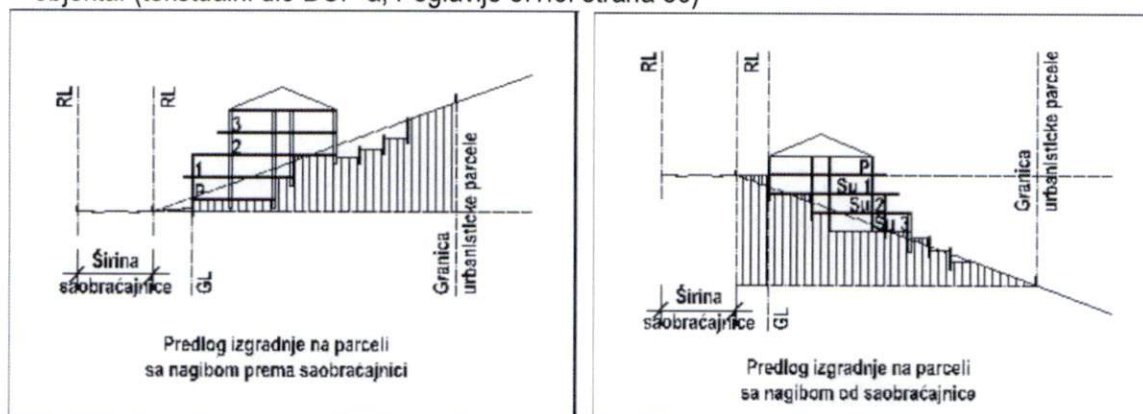
- Za slobodnostojeće objekte (SO), na dijelu do bočne granice parcele pretežno sjeverne orijentacije iznosi najmanje 1,5m, odnosno na dijelu do bočne granice parcele pretežno južne orijentacije iznosi najmanje 2,5m;
- Za objekte u nizu (ON) koji su prvi ili posljednji u nizu, na dijelu do bočne granice parcele iznosi najmanje 2,5m;
- Za objekte u nizu (ON) koji nisu prvi ili posljednji u nizu, na dijelu do bočne granice parcele iznosi 1/2 dilatacije;
- Postojeći objekti čije je rastojanje do granice parcele manje od utvrđenje vrijednosti, ne mogu na toj strani imati otvore čiji je parapet niži od 1,80m.

Zadnja građevinska linija

Minimalno odstojanje objekta od zadnje granice parcele je 5,0 m. (tekstualni dio DUP-a, Poglavlje 5.1.3. strana 55)

Kota poda prizemlja objekta određuje se u odnosu na kotu nivelete saobraćajnice, i to:

- Kota prizemlja novog objekta ne može biti niža od kote nivelete saobraćajnice;
- Kota prizemlja novog objekta može biti najviše do 1,2m viša od kote nivelete saobraćajnice;
- Za objekat koji ima indirektnu vezu sa saobraćajnicom, preko prilaznog puta, kota poda prizemlja utvrđuje se primjenom odgovarajućih pravila ovog poglavlja;
- Za objekte koji u prizemlju imaju nestambenu namjenu (poslovanje) kota prizemlja može biti viša od kote trotoara za najviše 0.2m. Svaka veća denivelacija, ali ne veća od 1.2m, savladava se unutar objekta. (tekstualni dio DUP-a, Poglavlje 5.1.6. strana 56)



(tekstualni dio DUP-a, strana 56)

Visina objekta je rastojanje od kote saobraćajnice ili druge javne površine objekta do kote sljemena ili vijenca objekta. Ukoliko je saobraćajnica ili druga javna površina u nagibu, u odnosu na širinu parcele, kota nivelete saobraćajnice se uzima na mjestu polovine širine parcele.

Relativna visina objekta je ona koja se određuje prema drugim objektima ili širine regulacije, a definiše se kroz sljedeće odnose, i to:

- Visina novog objekta manja je od širine saobraćajnice;
- Visina novog objekta sa vijencem usklađuje se sa vijencem susjednog objekta;
- Kod zamjene graditeljskog fonda novi objekat zadržava visinu starog ili susjednog objekta. (tekstualni dio DUP-a, strana 56)

Spratnost objekata je iskazana brojem etaža u tabeli, i predstavlja ukupan broj etaža koji je dozvoljen za gradnju i ulazi u obračun urbanističkih parametara, a to su: suterenske etaže, prizemna etaža, spratne etaže i potkrovnna etaža, dok podrumске etaže ne ulaze u obračun.

U spratnost objekta ne ulazi suterenska etaža ukoliko se koristi kao ostava ili garažni prostor visine ne veće od 2,40m.

Predlaže se na parcelama čiji je nagib terena veći od 10° izgradnja objekata koji kaskadno prate liniju terena. **Minimalna spratna visina** iznosi 3,0m. (tekstualni dio DUP-a, strana 57-58)

Krov

Krov objekata projektovati kao ravan ili kao kos (viševodan) sa nagibom najviše do 23° u zavisnosti od krovnog pokrivača. Tavanski prostor se može iskoristiti kao korisna površina koja ne ulazi u dozvoljen broj etaža ali ulazi u obračun BRGP objekta sa 60% površine. Osvetljenje tavanskog prostora se omogućava isključivo otvaranjem krovnih prozora ili povlačenjem etaže za najmanje 5.0m, tako da visina sljemena ne bude viša od 4.0m računajući od međuspratne konstrukcije najviše etaže – visina tavanskog prostora.

Najmanje rastojanje horizontalne projekcije strehe od granice susedne parcele iznosi 0.50m. Rješenjem kosih krovova susjednih objekata koji se dodiruju obezbjediti da se voda sa krova jednog objekta ne sliva na drugi objekat. (tekstualni dio DUP-a, strana 59)

6. URBANISTIČKI PARAMETRI

	POVRŠINA URBANISTIČKE PARCELE u m ²	BRGP u m ²	POVRŠINA POD OBJEKTIMA u m ²	INDEKS IZGRADENOSTI	INDEKS ZAUZETOSTI (%)	SPRATNOST/ BR.ETAŽA
URBANISTIČKA PARCELA broj 71, blok 4	555	666	194	1.2	35	4

Urbanistički parametri za izgradnju prostora dati su tabelarno, posebno za svaki blok.

Indeks zauzetosti parcele je iskazan u procentima i predstavlja količnik površine gabarita svih objekata - BGP objekata (ne ulaze u obračun garaže, pomoćne i tehničke prostorije) i površine parcele.

Indeks iskorišćenosti ili **izgrađenosti** parcele je pokazatelj izgrađenosti prostora, a predstavlja količnik površina svih etaža objekata - BRGP objekata i površine parcele.

Bruto površina podzemnih etaža se uzima ili ne uzima u obzir, zavisno od njezine namjene:

- ukoliko je namjena podzemnih etaža poslovna (trgovina ili neka druga namjena čija funkcija opterećuje parcelu infrastrukturom) onda se u ukupnu bruto građevinsku površinu računa i površina podzemne etaže
- ukoliko je namjena podzemne etaže garaža, podrum ili instalaciona etaža i ukoliko visina garaže nije veća od 2.40m, onda se njena površina ne uračunava u ukupnu bruto građevinsku površinu. (strana 57)

Broj objekata na parceli je ograničen, odnosno na parceli se može graditi samo glavni objekat, uz mogućnost izgradnje pomoćnog objekta ukoliko su ispoštovani propisani maksimalni indeks zauzetosti i

indeks iskorišćenosti, odnosno izgrađenosti, kao i ispunjeni uslovi međusobne udaljenosti objekata tako da su ispoštovani i uslovi protivpožarne zaštite. (strana 60)

Ukoliko su na parcelama izgrađeni objekti, tako da su urbanistički parametri veći od propisanih ovim DUP-om, objekti na parceli se zadržavaju u postojećem stanju ako su izgrađeni u skladu sa rješenjem o lokaciji i tada važećim zakonskim propisima. U slučaju zamene postojećeg graditeljskog fonda izgradnjom novih objekata primenjuju se urbanistički parametri propisani za pripadajući blok. (strana 58)

U granicama parcele, a u okviru dozvoljenog indeksa zauzetosti i izgrađenosti parcele, mogu se pored glavnog objekta izgrađivati i objekti pratećeg sadržaja koji su u funkciji glavnog objekta. Objekti pratećeg sadržaja su spratnosti P+0, locirani iza glavnog objekta i na udaljenosti od najmanje 1.5m od granice susedne parcele. Objekat može biti i na graničnoj liniji parcele uz saglasnost vlasnika – korisnika susjedne parcele. Izuzetno kada su objekti pratećeg sadržaja namjenjeni trgovini, ličnim i intelektualnim uslugama mogu se postaviti na građevinskoj liniji utvrđenoj ovm urbanističkim planom uz uslov da se formiraju kao sastavni dio glavnog objekta. (strana 58)

Objekti u nizu mogu se graditi uz saglasnost vlasnika – korisnika susjednih katastarskih parcela.

Ukoliko su na parcelama izgrađeni objekti, tako da su urbanistički parameri veći od propisanih ovim DUP-om, objekti na parceli se zadržavaju u postojećem stanju ako su izgrađeni u skladu sa rješenjem o lokaciji i tada važećim zakonskim propisima. U slučaju zamene postojećeg graditeljskog fonda izgradnjom novih objekata primenjuju se urbanistički parametri propisani za pripadajući blok. (strana 58)

Pri izradi projekta za stambenu zgradu pridržavati se Pravilnika o uslovima za izradu tehničke dokumentacije za stambenu zgradu (Službeni list CG", br. 66/23, 113/23 i 12/24).

7. POTREBA IZRADE GEOLOŠKIH PODLOGA, POTREBA VRŠENJA GEOLOŠKIH ISTRAŽIVANJA, PREPORUKE ZA SMANJENJE UTICAJA I ZAŠTITU OD ZEMLJOTRESA

Prije izrade tehničke dokumentacije investitor je obavezan da u skladu sa Članom 5. Zakona o geološkim istraživanjima ("Službeni list RCG" broj 28/93, 27/94, 42/94 i 26/07 i Službeni list CG broj 28/11) izraditi Revidovani Projekat osnovnih geoloških istraživanja tla za predmetnu lokaciju, u cilju utvrđivanja osnovnih geoloških uslova za projektovanje investicionih objekata. Geološka istraživanja, izradu projekta geoloških istraživanja i reviziju vrše privredna društva, odnosno druga pravna lica koja imaju licencu.

Za objekte veće od 1000m² ili sa 4 i više nadzemnih etaža, shodno članu 7. Zakona o geološkim istraživanjima (Službeni list RCG broj 28/93, 27/94, 42/94 i 26/07 i Službeni list CG broj 28/11) izraditi Revidovani Projekat geoloških istraživanja tla za predmetnu lokaciju i Revidovani Elaborat o rezultatima izvršenih geoloških istraživanja, kojima se detaljno određuju inženjersko-geološke, hidro-geološke i geomehaničke karakteristike temeljnog tla, geotehničke i seizmološke karakteristike terena i prikaz i ocjenu rezultata istraživanja sa obradom dobijenih podataka i zaključkom o uslovima i načinu fundiranja objekta na prostoru koji je istraživan.

Pri projektovanju objekata preporučuje se korišćenje propisa EUROCODES, naročito EUROCODE 8 - Projektni propis za zemljotresnu otpornost konstrukcija. Takođe se preporučuje zadržavanje postojećeg drveća i druge vegetacije na građevinskim parcelama, gdje god je to moguće, jer povoljno utiče na očuvanje stabilnosti terena.

U slučaju da je nagib terena $\beta > 20^\circ$, ako je dubina iskopa veća od $H > 3m$, ako je rastojanje do susjednog objekata manje od 2 visine iskopa, ako su sleganja veća od 5cm ili ako su prisutne podzemne vode, neophodno je uraditi Projekat zaštite temeljne jame.

Za svaki postojeći objekat kod koga se pristupa rekonstrukciji, nadziđivanjem ili dogradnjom, u Glavnom projektu shodno Članu 68. Zakona o planiranju prostora i izgradnji objekata (Službeni list CG, br. 64/17, 44/18, 63/18, 11/19, 82/20, 86/22 i 04/23) i dokazati: da je objekat fundiran na odgovarajući način, da uvećanje opterećenja na temelje neće izazvati štetne posljedice po objekat ili po susjedne objekte, saobraćajnice i instalacije, da odgovarajuće intervencije kao sanacione mjere na temeljima i terenu omogućuju prihvatanje dodatnih opterećenja, da objekat u konstruktivnom smislu može da podnese predviđene intervencije, da rekonstruisani objekat ima seizmičku stabilnost.

8. USLOVI ZA ZAŠTITU OD ELEMENTARNIH NEPOGODA I TEHNIČKO-TEHNOLOŠKIH I DRUGIH NESREĆA

U cilju zaštite od elementarnih nepogoda postupiti u skladu sa Zakonom o zaštiti i spasavanju („Službeni list CG“ broj 13/07, 05/08, 86/09, 32/11, 54/16, 146/21 i 3/23) i Pravilnikom o mjerama zaštite od elementarnih nepogoda („Službeni list RCG“ broj 79/04).

Projektom dokumentacijom potrebno je predvideti propisane mere zaštite od požara za objekte sa 4 i više etaža i objekte za javnu upotrebu preko površine preko 400m² (hoteli, pensioni, sportske hale, tržni centri i slično), shodno članu 85, 86, 87, 88 i 89. Zakon o zaštiti i spašavanju („Službeni list CG“ broj 13/07, 05/08, 86/09, 32/11, 54/16, 146/21 i 3/23).

U cilju obezbjeđenja zaštite od požara primjeniti mjere propisane sledećim zakonima i propisima:

- Zakon o zaštiti i spašavanju („Sl. list CG“ broj 13/07, 05/08, 86/09, 32/11 i 54/16);
- Pravilnik o tehničkim normativima za hidrantsku mrežu za gašenje požara („Sl. list SFRJ“ broj 30/91);
- Pravilnik o tehničkim normativima za pristupne puteve, okretnice i uređene platoe za vatrogasna vozila u blizini objekta povećanog rizika od požara („Sl. list SFRJ“ broj 8/95);
- Pravilnik o tehničkim normativima za zaštitu visokih objekata od požara („Sl. list SFRJ“ br. 7/84).

Garaža mora ispunjavati uslove propisane Pravilnikom o tehničkim zahtjevima za zaštitu garaža za putničke automobile od požara i eksplozija (Službeni list CG broj 09/12).

Elaboratom zaštite na radu, predvidjeti mjere zaštite na radu za objekte koji imaju jedan ili više poslovnih prostora kao i za rušenje postojećeg objekta bilo koje namjene, shodno Članu 9. Zakonu o zaštiti i zdravlju na radu (Službeni list CG broj 34/14 i 44/18). Pri izgradnji objekata poslodavac koji izvodi radove dužan je da izradi Elaborat o uređenju gradilišta u skladu sa Pravilnikom o sadržaju Elaborata o uređenju gradilišta (Službeni list RCG broj 04/99).

Aktivnosti od interesa za odbranu sprovoditi na osnovu Zakona o odbrani („Službeni list RCG“ br. 47/2007 i „Službeni list CG“ br. 86/2009, 88/2009, 25/2010, 40/2011, 14/2012, 2/2017, 46/2019 i 74/2020) i podzakonskih akata koja proizlaze iz ovog zakona.

9. USLOVI ZA ARHITEKTONSKO OBLIKOVANJE

Pri projektovanju i izgradnji objekata koristiti savremene građevinske materijale, osim pri rekonstrukciji starih kamenih zgrada kada se koriste isključivo tradicionalni materijali. Oblikovanje i arhitekturu treba prilagoditi karakteru primorskog naselja, kao i namjeni objekta. (strana 59)

Završna obrada fasada objekata je malterisana površina, bojena bijelom bojom ili zidana ili obložena kamenom. (strana 61)

U cilju očuvanja mediteranskog identiteta, poželjna je primjena prirodnih, u upotrebi iskustvom provjerenih, lokalnih građevinskih materijala. Sugeriraju se primjena građevinskog kamena za oblaganje fasada, zidanje prizemnih djelova objekata, podzida, stepeništa, izvođenja elemenata spoljne fasadne plastike objekata kao i elemenata mobilijara. Primjena kamena očekuje se i prilikom uređenja slobodnih parternih površina na parceli.

Prilikom materijalizacije objekata, preporuka je izbjegavati materijale čija primjena nije karakteristična za primorske uslove.

U cilju stimulanja primjene lokalnog kamena za obradu fasada, Opština Budva je, Odlukom o naknadi za komunalno opremanje gradskog zemljišta (Službeni list CG – opštinski propisi, broj 01/15), predvidjela da se naknada umanjuje za 15€ po 1m² ugrađene kamene fasade.

10. USLOVI ZA OGRAĐIVANJE URBANISTIČKE PARCELE

Urbanističke parcele se mogu ograđivati pod sledećim uslovima, i to;

- Parcela se ograđuje zidanom ogradom do visine od 0.50m (računajući od kote trotoara) koja na sebi može da ima transparentnu ogradu do visine 1.40m (računajući od kote trotoara) ili živom ogradom do visine 1.40m;
- Ograda se postavlja na regulacionu liniju i to tako da ograda, stubovi ograde i kapije budu na parceli koja se ograđuje;
- Ograda se postavlja po graničnoj liniji parcele i to uz saglasnost susjeda;
- Zelene-žive ograde na dijelu susjednih parcela sade se po graničnoj liniji parcele, a zidane i transparentne ograde postavljaju se prema katastarskom operatu, i to tako da stubovi ograde budu na zemljištu vlasnika parcele koji postavlja ogradu;
- Ograde parcela na uglu ne mogu biti više od 0.50m računajući od kote trotoara, zbog zaštite vizuelne preglednosti raskrsnice;
- Kapije na uličnoj ogradi ne mogu se otvarati izvan regulacione linije;
- Zatečene ograde koje odstupaju od navedenih pravila moraju se porušiti u cilju zaštite opšteg interesa (bezbednost, estetski izgled i slično). (strana 59)

11. USLOVI ZA PEJZAŽNO OBLIKOVANJE URBANISTIČKE PARCELE

Predlaže se na parcelama čiji je nagib terena veći od 10° izgradnja objekata koji kaskadno prate liniju terena. Takođe se predlaže i kaskadno uređenje parcele izgradnjom potpornih zidova od kamena kojima se formiraju terase širine od 3,0-5,0m sa zelenim zastorom na tamponu zemlje od 90-120cm koji obezbeđuje zasad sitnim rastinjem (pomorandže, oleandri). (strana 57)

Pri parternom uređenju prednost dati mediteranskom autohtonom zelenilu u kome dominiraju kadulja, ruzmarin, lavanda, žuka i bršljan. Predvidjeti travnjak otporan na sušu i gaženje. Staze popločavati kamenim pločama.

Opšte smjernice za uređenje zelenih površina:

1. usklađivanje kompozicionog rješenja zelenila sa namjenom zelenih površina
2. maksimalno očuvanje i uklapanje postojećeg vitalnog zelenila u nova urbanistička rješenja
3. upotreba biljnih vrsta otpornih na ekološke uslove sredine i u skladu sa kompozicionim i funkcionalnim zahtjevima.

Smjernice za uređenje ovih površina po tipovima zelenih površina dati su na grafičkom prilogu br.10, Plan zelenila. (strana 73)

12. USLOVI ZA IZGRADNJU / POSTAVLJANJE / RUŠENJE POMOĆNIH OBJEKATA

U granicama parcele, a u okviru dozvoljenog indeksa zasetosti i izgrađenosti parcele, mogu se pored glavnog objekta izgrađivati i objekti pratećeg sadržaja koji su u funkciji glavnog objekta. Objekti pratećeg sadržaja su spratnosti P+0, locirani iza glavnog objekta i na udaljenosti od najmanje 1.5m od granice susedne parcele. Objekat može biti i na graničnoj liniji parcele uz saglasnost vlasnika – korisnika susedne parcele. Izuzetno kada su objekti pratećeg sadržaja namenjeni trgovini, ličnim i intelektualnim uslugama mogu se postaviti na građevinskoj liniji utvrđenoj ovm urbanističkim planom uz uslov da se formiraju kao sastavni dio glavnog objekta. (strana 58)

U skladu sa članom 223 važećeg zakona, propisi jedinice lokalne samouprave, kojima se uređuju pomoćni objekti, primjenjivaće se do donošenja Plana generalne regulacije Crne Gore.

Postupak pribavljanja odobrenja za postavljanje ili građenje pomoćnih objekata uređen je Odlukom o postavljanju, odnosno građenju i uklanjanju pomoćnih objekata („Sl. list CG“ – opštinski propisi br. 21/14 i 66/23) Shodno članu 2. Odluke, pomoćni objekti svrstavaju se u 5 tipova:

- tip 1 pomoćni objekti koji čine funkcionalnu i ekonomsku cjelinu sa objektom čijem korišćenju služe, kao što su: podzemne i nadzemne garaže, ostave, ljetnje kuhinje, portirnice;
- tip 2 pomoćni objekti infrastrukture, kao što su: septičke bio-jame, bunari, cisterne za vodu, rezervoari, bistjerne, kotlarnice, plinski sistemi;
- tip 3 pomoćni objekti uređenja terena, kao što su: ograde, potporni zidovi, otvoreni bazeni, pergole;
- tip 4 pomoćni objekti u funkciji zaštite i valorizacije nepokretnih kulturnih dobara (zaštitne konstrukcije, centri za posjetioce, info pultovi, prostori za prezentacije);
- tip 5 ekonomski objekti na poljoprivrednom gazdinstvu (objekti za gajenje životinja, prateći objekti za gajenje životinja, objekti za skladištenje stočne hrane, objekti za smještaj poljoprivredne mehanizacije, alata i oruđa, objekti za skladištenje poljoprivrednih proizvoda i drugi slični objekti).

Shodno članu 4. Odluke, pomoćni objekat se postavlja, odnosno gradi u granicama urbanističke parcele u skladu sa planskim dokumentom, odnosno u granicama katastarske parcele ukoliko nije donijet planski dokument.

Ukoliko planski dokument sadrži precizne odredbe o načinu ograđivanja, ograda će se postavljati prema tim odredbama, u suprotnom, primjenjivaće se smjernice ove odluke. (Član 8)

13. USLOVI I MJERE ZA ZAŠTITU ŽIVOTNE SREDINE

Za turističke objekte površine veće od 1.000m², stambeno-poslovne objekte koji imaju više od 1.000m² poslovnog prostora i garaže sa više od 200 parking mesta, shodno Zakonu o procjeni uticaja na životnu sredinu („Službeni list CG“ br. 75/18) i Uredbi o projektima za koje se vrši procjena uticaja na životnu sredinu („Službeni list RCG“ br. 20/07, „Službeni list CG“ broj 47/13, 53/14 i 37/18), neophodna je izrada Elaborata o procjeni uticaja na životnu sredinu.

Za objekte za koje nije propisana obaveza izrade procjene uticaja na životnu sredinu, potrebno je u projektnoj dokumentaciji predvideti mere zaštite od buke u skladu sa članom 19. Zakona o zaštiti od buke u životnoj sredini (Službeni list CG 28/11) i Pravilniku o zvučnoj zaštiti zgrada (Službeni list CG broj 50/16).

Na području DUP-a nalazi se jedan broj pojedinačnih primjeraka i niz grupa maslina. Masline i maslinjaci su zaštićeni Zakonom o maslinarstvu i maslinovom ulju („Službeni list CG“, 45/14 i 39/16). Maslinjaci, kao najvažniji i ambijentalno najdragocjeniji dio potkunjica (tradicionalne seoske bašte), čuvaju se u postojećoj

formi, sa izvornim suvomeđama i terasama. Nije dozvoljena izgradnja staza ili betoniranje ovih površina. Suvomeđe, suhozidi, podzidi i terase se ne smiju rušiti. Dozvoljena je njihova rekonstrukcija isključivo tradicionalnim načinom zidanja (u suvo).

Obavezno je da se sve masline sačuvaju, a da se pojedina stabla maslina i drugi vrijedni primjerci zelenila, ukoliko je to zaista neophodno, presade na novu poziciju u okviru iste urbanističke parcele uz neophodno pribavljanje odobrenja. Odobrenje za presađivanje maslina u maslinjaku izdaje organ lokalne uprave nadležan za poslove poljoprivrede – Sekretarijat za privredu opštine Budva, u roku od 30 dana od dana podnošenja zahtjeva za presađivanje. **Sjećenje i presađivanje maslina starih preko 100 godina je zabranjeno na osnovu člana 15. Zakona o maslinarstvu i maslinovom ulju** ("Službeni list CG", 45/14).

Kada su u pitanju zaštićene biljne i životinjske vrste postupati u skladu sa Rješenjem o stavljanju pod zaštitu rijetkih, prorijeđenih, endemičnih i ugroženih biljnih i životinjskih vrsta ("Službeni list SRCG" broj 36/82 i Rješenjem o stavljanju pod zaštitu pojedinih biljnih i životinjskih vrsta ("Službeni list RCG" broj 76/06) Rješenja su dostupna na sajtu Agencije za zaštitu životne sredine: www.epa.org.me.

Ukoliko sa prilikom iskopa terena za izgradnju saobraćajnica i objekata naiđe na eventualne paleontološke ili mineraloške nalaze, koji predstavljaju geonasljeđe, obavezno je prekinuti radove, obavjestiti Agenciju, kako bi njihovi stručnjaci prikupili nalaze, odnosno izvršili neophodna istraživanja.

14. USLOVI I MJERE ZAŠTITE NEPOKRETNIH OBJEKATA UPISANIH U REGISTAR KULTURNIH DOBARA CRNE GORE I NJIHOVE ZAŠTIĆENE OKOLINE

U neposrednoj blizini predmetne lokacije nema objekata koji su u popisu registrovanih spomenika kulture.

Napomena: Uvidom u grafički prilog br. 16 – *Plan zaštite kulturne baštine* iz PPPNOP-a konstatovano je da je na predmetnoj kat. parceli simbolom broj 10 označen sakralni objekat (crkva i samostan Sv. Vida, Petrovac). Međutim, simbol je nesrazmjeran i u grafičkom prilogu obuhvata više kat. parcela. Uvidom u grafički prilog br. 5 – *Detaljna namjena površina sa podjelom na blokove* iz DUP-a Petrovac – šira zona, konstatovano je da se navedena crkva i samostan ne nalaze u neposrednoj blizini predmetne lokacije, već na urbanističkoj parceli broj 28, u bloku 7.

15. POTREBA IZRADE URBANISTIČKOG PROJEKTA

Za naselja i dijelove naselja koji predstavljaju nepokretna kulturna dobra od međunarodnog i nacionalnog značaja je obavezno donošenje urbanističkog projekta, što nije slučaj u ovom predmetu.

16. USLOVI ZA PRIKLJUČENJE OBJEKATA NA INFRASTRUKTURU I POSEBNI TEHNIČKI USLOVI

Prikazani su na izvodu iz DUP-a: karta vodovoda i kanalizacije, karta elektroenergetske mreže i postrojenja i karta telekomunikacija. Detaljnije tehničke uslove za priključenje ovaj Sekretarijat, po službenoj dužnosti, pribavlja za investitora.

Telekomunikaciona mreža – Prilikom izrade tehničke dokumentacije elektronske komunikac. infrastrukt. poštovati:

- Zakon o elektronskim komunikacijama („Sl. list CG“ br. 40/13)
- Pravilnik o širini zaštitnih zona i vrsti radio koridora u kojima nije dopušteno planiranje i gradnja drugih objekata („Sl. list CG“ broj 33/14)
- Pravilnik o tehničkim i drugim uslovima za priključenje, izgradnju i korišćenje elektronske komunikacione mreže, elektronske komunikacione infrastrukture i povezane opreme („Sl. list CG“ br. 59/15)

- Pravilnik o zajedničkom korišćenju elektronske komunikacione infrastrukture i povezane opreme („Sl. list CG“ broj 52/14).

Takođe koristiti sledeće:

- sajt na kome se nalaze relevantni propisi u skladu sa kojim se obavlja izrada tehničke dokumentacije www.ekip.me/regulativa/;

- sajt na kome Agencija objavljuje podatke o postojećem stanju elektronske komunikacione infrastrukture <http://ekinfrastuktura.ekip.me/ekip.me> kao i adresu web portala <http://ekinfrastuktura.ekip.me/ekip/login.jsp> preko koga sve zainteresovane strane od Agencije za telekomunikacije i poštansku djelatnost mogu da zatraže otvaranje korisničkog naloga, kako bi pristupili georeferenciranoj bazi podataka elektronske komunikacione infrastrukture.

Prilikom projektovanja, obaveza Projektanta je da poštuje tehničke preporuke EPCG koje su dostupne na sajtu www.epcg.me.

Vodovodne i kanalizacione, elektro i tk instalacije u objektu i izvan njega projektovati u skladu sa važećim propisima i standardima, a priključenje objekta na naseljske infrastrukturne sisteme projektovati prema uslovima dobijenim od nadležnih javnih preduzeća i tretirati ih kroz idejna rješenja urbanističke parcele.

U slučaju kada je za predmetnu parcelu planom predviđen prilaz sa magistralnog puta, ovaj Sekretarijat po službenoj dužnosti, za investitora traži i tehničke uslove od Direkcije za saobraćaj, shodno članu 16. Zakona o putevima (“Službeni list RCG” broj 42/04).

U slučaju kada se u okviru predmetne urbanističke parcele nalazi zaštitni pojas ili cjevovod regionalnog vodovoda, ovaj Sekretarijat po službenoj dužnosti, za investitora traži i tehničke uslove od Regionalnog vodovoda Crnogorsko primorje. Na osnovu člana 32 Pravilnika o određivanju i održavanju zona i pojaseva sanitarne zaštite i ograničenjima u tim zonama (“Službeni list CG” br. 66/09), pojas sanitarne zaštite određuje se oko glavnih cjevovoda i u zavisnosti od konfiguracije terena iznosi 2,0m od osovine cjevovoda sa obje strane. U pojasu zaštite nije dozvoljena izgradnja objekata, postavljanje uređaja i vršenje radnji koje na bilo koji način mogu zagaditi vodu ili ugroziti stabilnost cjevovoda.

Sastavni dio ovih urbanističko tehničkih uslova su posebni uslovi za izradu projektne dokumentacije izdati od strane nadležnih službi – DOO Vodovod i kanalizacija Budve.

17. USLOVI ZA OBJEKTE KOJI MOGU DA UTIČU NA PROMJENE U VODNOM REŽIMU

Investitor je dužan da radi izrade tehničke dokumentacije za izgradnju novog ili rekonstrukciju postojećeg objekta I izvođenje geoloških istraživanja I drugih radnji koje mogu trajno, povremeno ili privremeno uticati na promjene u vodnom režimu pribaviti vodne uslove, u skladu sa članom 114 Zakona o vodama (“Službeni list RCG” broj 27/07, “Službeni list CG” broj 73/10, 32/11, 47/11, 48/15, 52/16, 55/16, 2/17, 80/17 i 84/18).

Pribavljanje vodnih uslova nije potrebno za korišćenje vode koja ne prelazi obim opšte upotrebe vode I u slučaju kada novi ili rekonstruisani stambeni objekat ili manji poslovni I drugi objekat (koji se gradi u skladu sa odgovarajućim prostornim planskim dokumentom) koji se priključuje na Javni vodovod I kanalizaciju, a vodu za potrebe objekta koristi samo za piće I sanitarne potrebe.

18. USLOVI ZA OBJEKTE KOJI MOGU DA UTIČU NA BEZBJEDNOST VAZDUŠNOG SAOBRAĆAJA

U okviru DUP-a ne postoji zona ograničenja prepreka aerodroma. Za privremene ili stalne objekte ili

djelove objekta, van zone ograničenja prepreka aerodroma, čija je visina veća od 45m, potrebno je od Agencije za civilno vazduhoplovstvo Crne Gore dobiti saglasnost za izgradnju i postavljanje, kao i uslove za označavanje i održavanje. (Sigurnosni nalog broj 2016/001 rev 00, datum stupanja na snagu 01.08.2016.godine).

19. SAOBRAĆAJNI USLOVI

Uslovi priključenja na kolsku saobraćajnicu prikazani su na izvodu iz DUP-a: karta saobraćaja.

Urbanistička parcela mora imati obezbjeđen kolski pristup sa gradske saobraćajnice ili javnog puta. Izuzetno, u starim gradskim jezgrima u kojima ne postoji mogućnost obezbjeđivanja kolskog pristupa, urbanističkoj parceli se može obezbjeđiti samo pješački pristup sa gradske saobraćajnice ili javnog puta (član 51 Zakona o planiranju prostora i izgradnji objekata).

Parkiranje ili garažiranje motornih vozila se obezbjeđuje na parceli, izvan javnih površina, prema sledećim kriterijumima:

stanovanje	1.5 mjesta/ 1 stam.jedinici ili tur. apartmanu
ugostiteljstvo i turizam	5 mjesta / 100m ² površine
poslovni objekti	1 mjesto / 60-90 m ² površine

Ukoliko stambena jedinica ili turistički apartman ima BRGP veću od 100m², na svakih 50m² broj parking mjesta se povećava za 0.5. (strana 60)

20. USLOVI ZA NESMETANO KRETANJE INVALIDNIH LICA

Obezbjeđiti nesmetani pristup, kretanje, boravak i rad lica smanjene pokretljivosti, shodno Pravilniku o bližim uslovima i načinu prilagođavanja objekata za pristup i kretanje lica smanjene pokretljivosti i lica sa invaliditetom, Sl. list Crne Gore broj 48/13 i 44/15.

Obavezna primjena elemenata pristupačnosti, propisana članom 46. Pravilnika, predviđa: za stambene objekte je iz člana 17, 18, 23 i 40, a za stambeno-poslovne iz člana 17, 18 i 23 plus dio objekta poslovne namjene mora sadržati elemente pristupačnosti u zavisnosti od namjene poslovnog prostora.

21. USLOVI ZA RACIONALNO KORIŠĆENJE ENERGIJE

Shodno Zakonu o energetskej efikasnosti (Službeni list CG broj 29/10 i 40/11) i Pravilniku o minimalnim zahtjevima energetske efikasnosti zgrada (Službeni list CG broj 75/15) projektovanjem i izgradnjom objekata treba postići smanjenje gubitaka toplote iz objekata, poboljšanje toplotne izolacije spoljnih elemenata, povećanje toplotne efikasnosti pravilnom orijentacijom objekata i korišćenjem sunčeve energije, korišćenje obnovljivih izvora energije, te povećanje energetske efikasnosti sisteme grejanja.

Sadržaj Elaborata energetske efikasnosti objekta propisan je Pravilnikom o sadržaju elaborata energetske efikasnosti zgrada (Službeni list CG broj 47/13).

Analizirati lokaciju, orijentaciju i oblik kuće. Primjeniti visok nivo toplotne izolacije kompletnog spoljnog omotača objekta i izbjegavati toplotne mostove. U cilju racionalnog korišćenja energije treba iskoristiti sve mogućnosti smanjenja korišćenja energije u objektima. Pri izgradnji objekata koristiti savremene termoizolacione materijale, kako bi se smanjila potrošnja toplotne energije.

Iskoristiti toplotne dobitke od sunca i zaštititi se od pretjeranog osunčanja. Koristiti održive sisteme protiv pretjerane insolacije – zasjena škurama, pergolama, zelenilom i slično, kako bi se smanjila potrošnja

energije za vještačku klimatizaciju. Drvoredima i gustim zasadima smanjiti uticaj vjetra i obezbjediti neophodnu zasjenu u letnjim mjesecima. Nisko energetske tehnologije za grijanje i hlađenje se trebaju koristiti gdje god je to moguće. Pri proračunu koeficijenata prolaza toplote objekata uzeti vrijednosti za 30-25% niže od maksimalno dozvoljenih vrijednosti dozvoljenih za ovu klimatsku zonu.

Sunčani kolektori treba da budu skladno oblikovani i ukomponovani na najmanje uočljivim mjestima na objektu. Koristiti održive sisteme protiv prekomjerne insolacije (zasjenu škurama, građevinskim elementima, zelenilom i slično) kako bi se smanjila potrošnja energije za vještačku klimatizaciju. Održivost fotovoltacionih ćelija treba ispitati u svrhu snabdevanja niskonaponskom strujom za rasvjetu naselja, kao i druge mogućnosti, poput punjenja električnih vozila.

U cilju stimulisanja izgradnje energetske efikasnih objekata koji koriste solarnu energiju, Opština Budva je, Odlukom o naknadi za komunalno opremanje gradskog zemljišta (Službeni list CG – opštinski propisi, broj 01/15), predvidjela da se naknada umanjuje za 200€ po 1m² ugrađenog solarnog kolektora – panela.

Neposredna blizina mora uslovljava relativno mala godišnja kolebanja temperature vazduha – godišnja temperaturna amplituda iznosi 16,4°C. Ipak ističe se visoka temperatura ljetnjih mjeseci u toku kojih se javlja prosječno 25 dana sa žegom (30°C i više). Za potrebe proračuna koristiti podatke Hidrometeorološkog zavoda o klimatskim i hidrološkim karakteristikama zone u kojoj se nalazi predmetna lokacija.

22. USLOVI ZA ODVOŽENJE ČVRSTOG OTPADA

Mjesta za postavljanje kontejnera za smeće predvideti na urbanističkoj parceli. Nije dozvoljeno postavljanje kontejnera na površinama namijenjenim za parkiranje vozila. Mjesta u objektu ili niše za postavljanje kontejnera za smeće kao i njihov potreban broj predvidjeti u saradnji sa nadležnim komunalnim preduzećem, a imajući u vidu produkciju čvrstog komunalnog otpada. Pri tome voditi računa o porastu broja korisnika prostora tokom ljetnjih mjeseci, pa stoga broj kontejnera i periodiku njihovog pražnjenja prilagoditi količini smeća. Poštujući prethodne uslove mjesta za postavljanje kontejnera za smeće trebaju biti što bliže javnim saobraćajnicama uz minimalnu denivelaciju (bez ivičnjaka) u odnosu na saobraćajnicu, sa padom od 5 % prema saobraćajnici. Niše za postavljanje kontejnera za smeće moguće je sa tri strane vizuelno izolovati zelenilom ili zidanim ogradama čija visina ne može biti veća od 1,50 m.

23. MOGUĆNOST FAZNE IZGRADNJE

Za objekat:

Na osnovu Zakona o planiranju prostora i izgradnji objekata i člana 76 kroz izradu idejnog rješenja može se odrediti faznost gradnje (tehničko-tehnološka i funkcionalna cjelina) objekata. Dozvoljena je fazna izgradnja, tako da konačno izgrađeni objekat ne prelazi maksimalne propisane površine pod objektom i spratnost, a ove vrijednosti mogu biti i manje.

Za urbanističku parcelu ili više urbanističkih parcela:

Na osnovu UT uslova, kod urbanističkih parcela na kojima je planom predviđena izgradnja više objekata, potrebno je uraditi revidovano idejno rješenje kompletne urbanističke parcele ili više susjednih urbanističkih parcela (čl. 76 važećeg Zakona), Idejnim rješenjem se utvrđuje generalna koncepcija za izgradnju objekata, a naročito: uklapanje objekta u prostor, položaj objekta u okviru lokacije i prema susjednim objektima.

Za građenje na dijelu urbanističke parcele:

Članom 237 važećeg zakona, je predviđeno da se do donošenja Plana generalne regulacije Crne Gore

može graditi na dijelu urbanističke parcele, ako nedostajući dio urbanističke parcele ne utiče na funkcionalnost i pristup objektu i uz uslov da se urbanistički parametri utvrđeni planom za urbanističku parcelu umanje za nedostajući dio urbanističke parcele.

Kroz izradu Idejnog rješenja urbanističke parcele dokazati:

- ispunjenost uslova propisanih članom 237 Zakona o planiranju prostora i izgradnji objekata,
- da faznom izgradnjom na dijelu urbanističke parcele, preostali dio urbanističke parcele može biti valorizovan u sledećoj fazi, u skladu sa planskim rješenjem (ispunjava planom propisane urbanističke parametre u pogledu veličine urbanističke parcele, može u okviru zadatih građevinskih linija postaviti objekat, da ima obezbjeđen kolski pristup i slično) ili
- da faznom izgradnjom na dijelu urbanističke parcele, preostali dio urbanističke parcele može biti valorizovan u skladu sa planskim rješenjem na način što će se preostali dio urbanističke parcele „priključiti“ susjednoj urbanističkoj parceli, u skladu sa vlasničkim stanjem evidentiranim u Upravi za nekretnine.

24. LOKACIJA u odnosu na PPPNOP

Planom višeg reda, PPPNOP Poglavlje 36.Pravila za sprovođenje plana tačka 3. i 8. (strana 297) istovremeno je propisano:

„3. Područje opština se uređuje prema važećoj planskoj dokumentaciji nižeg reda do donošenja Plana generalne regulacije, ali na način da se poštuju odredbe i smjernice ovog Plana u smislu poštovanja koridora infrastrukture i mjera zaštite zaštićenih prirodnih i kulturnih dobara.

8. Važeća planska dokumentacija nižeg reda, a koja nije u skladu sa pravilima ovog Plana, primjenjivaće se do izrade Plana generalne regulacije, a daje se mogućnost i njene izmjene i dopune, odnosno stavljanja van snage i izrade novog plana, prema Odluci nadležnog organa.“

Preklapanjem geodetske podloge sa Infrastrukturnim koridorima, zaštićenim prirodnim i kulturnim dobrima iz obuhvata PPPNOP, konstatovano je sledeće:

- Predmetna urbanistička parcela se dijelom nalazi u trasi saobraćajnice (opštinski put) u obuhvatu PPPNOP-a.

„Širina zaštitnog pojasa u kome se ne mogu graditi stambene, poslovne, pomoćne i slične zgrade, kopati rezervoari, septičke jame i sl., niti podizati električni dalekovodi iznosi: pored autoputeva 40 metara, pored magistralnih puteva 25 metara, pored regionalnih puteva 15 metara, a pored opštinskih puteva 10 metara, računajući od spoljne ivice putnog pojasa.“ (Poglavlje Uslovi uređenja i izgradnje objekata drumskog saobraćaja, strana 125)

Navedene širine koridora su preuzete iz člana 70 stav 3 Zakona o putevima (službeni list RCG broj 42/04 i Službeni list CG broj 21/09, 54/09, 40/10, 73/10, 36/11, 40/11, 92/17, 82/20 i 140/22). Međutim, u stavu 8 istog člana Zakona o putevima navedeno je da se odredbe iz stava 1 do 7 ne odnose na dio javnog puta koji prolazi kroz naseljeno mesto, ako je izgrađen kao gradska ulica ili ako je detaljnim planom predviđeno da se izgradi kao gradska ulica (ove djelove javnog puta uređuje jedinica lokalne samouprave u skladu sa svojim propisima – stav 9 člana 70).

- Predmetna urbanistička parcela se ne nalazi u trasama koridora ostale infrastrukture, ni u zaštićenim zonama u obuhvatu PPPNOP.

Napomena: Uvidom u grafički prilog br. 16 – *Plan zaštite kulturne baštine* iz PPPNOP-a konstatovano je da je na predmetnoj kat. parceli simbolom broj 10 označen sakralni objekat (crkva i samostan Sv. Vida, Petrovac). Međutim, simbol je nesrazmjeran i u grafičkom prilogu obuhvata više kat. parcela. Uvidom u

grafički prilog br. 5 – *Detaljna namjena površina sa podjelom na blokove* iz DUP-a Petrovac – šira zona, konstatovano je da se navedena crkva i samostan ne nalaze u neposrednoj blizini predmetne lokacije, već na urbanističkoj parceli broj 28, u bloku 7.

25. NAPOMENA

Tekstualni i grafički dio predmetnih planova, kojim su propisani način izgradnje objekata, uslovi za priključenje na infrastrukturu i uslovi za uređenje urbanističke parcele, sastavni su dio urbanističko-tehničkih uslova i dostupni su na sajtu www.planovidozvole.mrt.gov.me/LAMP/PlanningDocument?m=BD i www.budva.me

Investitor može graditi objekat na osnovu prijave, kod nadležne Urbanističko-građevinske inspekcije i sledeće dokumentacije propisane članom 91 važećeg zakona:

- Saglasnost glavnog gradskog arhitekta na idejno rešenje
- Ovjerenog glavnog projekta
- Izveštaja o pozitivnoj reviziji glavnog projekta
- Dokaza o osiguranju od odgovornosti projektanta koji je izradio odnosno revidenta koji je revidovao glavni projekat u skladu sa Zakonom o planiranju prostora i izgradnji objekata i Uredbi o minimalnoj sumi osiguranja od profesionalne odgovornosti u oblasti izgradnje objekata (Sl. list CG broj 68/17)
- Ugovora o angažovanju izvođača radova
- Ugovora o angažovanju stručnog nadzora
- Dokaza o pravu svojine na zemljištu, odnosno drugom pravu na građenje na zemljištu ili dokaz o pravu svojine na objektu, odnosno drugom pravu na građenje, ako se radi o rekonstrukciji objekta

Sadržaj idejnog rešenja definisan je Stručnim uputstvom Ministarstva održivog razvoja i turizma, broj 101-26/99 od 14.03.2018.godine. Način podnošenja zahtjeva glavnom državnom arhitekti, za davanje saglasnosti na idejno rešenje preciziran je Obavještenjem MORT-a od 21.12.2017.godine.

Idejno odnosno glavni projekat, mora biti urađen u skladu sa članom 7 Pravilnika o načinu izrade i sadržini tehničke dokumentacije ("Službeni list CG" broj 44/18 i 43/19) u elektronskoj formi plus 1 primjerak u analognoj formi za potrebe izvođenja radova na gradilištu.

Shodno Članu 74, stav 5 i 8 Zakona o planiranju prostora i izgradnji objekata ("Službeni list CG" broj 64/17, 44/18, 63/18, 11/19, 82/20, 86/22 i 04/23), u slučaju da organ za izdavanje posebnih tehničkih uslova ne odgovori na službeni zahtjev ovog Sekretarijata u roku od 15 dana od dana prijema zahtjeva, smatraće se da je saglasan sa urbanističko-tehničkim uslovima utvrđenim na osnovu planskog dokumenta.

26. PRILOZI

Kopije grafičkog i tekstualnog dijela predmetnih planova,
List nepokretnosti, Kopija katastarskog plana,
Tehnički uslovi DOO Vodovod i Kanalizacija Budva

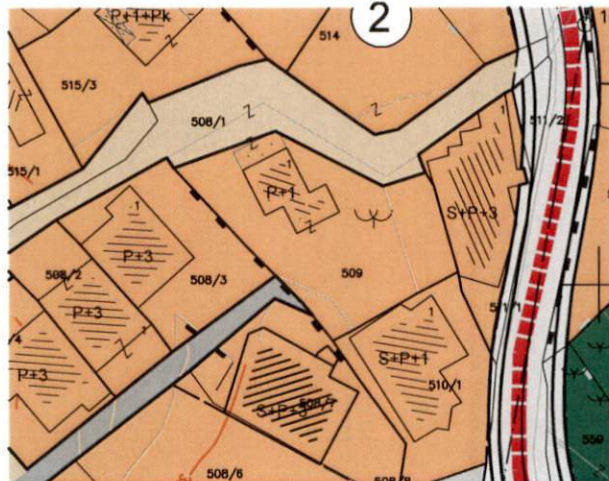
Dostavljeno:

- Podnosiocu zahtjeva
- Urbanističko-građevinskoj inspekciji
- a/a

Rukovodilac Sektora za urbanizam
Mila Mitrović, dipl.ing.arh.



IZVOD IZ DUP-a PETROVAC ŠIRA ZONA, karta 05 – Detaljna namjena površina sa podjelom na blokove
(Službeni list CG, opštinski propisi broj 24/08)



Rukovodilac Sektora za urbanizam,
Mila Mitrović, dipl.ing.arh.



Budva, 13.08.2024. godine

LEGENDA

 GRANICA DETALJNOG URBANISTIČKOG PLANA

 GRANICA BLOKA

B1 - B12 OZNAKA BLOKA

 NOVA MEDJNA LINIJA

 POSTOJEĆA MEDJNA LINIJA


 STANOVANJE

- ① MEŠOVITO STANOVANJE (STANOVANJE SA KOMERCIJALNIM I POSLOVNIM SADRŽAJIMA)
- ② REZIDENCIJALNO STANOVANJE

 LOKACIJA ZA IZGRADNJU POD POSEBNIM USLOVIMA U OKVIRU PARCELA MASLINJAKA

 KOMERCIJALNI OBJEKTI I USLUGE

- ① UGOSTITELJSTVO I TURIZAM
- ② TURISTIČKI OBJEKTI

 JAVNI OBJEKTI I POVRŠINE

- ① OBRAZOVANJE
- ② SOCIJALNA ZAŠTITA
- ③ ZDRAVSTVENA ZAŠTITA
- ④ DRŽAVNI ORGANI I UPRAVA
- ⑤ SPORT I REKREACIJA
- ⑥ KULTURA

 POSEBNI OBJEKTI (verski objekti)

 KOMUNALNI OBJEKTI

- ① GROBLJE
- ② VODOSNABDEVANJE

 SAOBRAĆAJ I SAOBRAĆAJNE POVRŠINE

- ① AUTOBUSKA STANICA SA PRATEĆIM SADRŽAJIMA
- ② GARAŽA

 KOLSKE ULICE

 KOLSKO-PEŠAČKE ULICE

 PEŠAČKE ULICE

P PARKING

P-bus PARKING ZA TURISTIČKE AUTOBUSE

TAXI TAKSI STANICA

AS AUTOBUSKO STAJALIŠTE

V VIDIKOVAC

ZELENE POVRŠINE

 MASLINJACI

 PARK ŠUMA

 SKVER

 ZASTITNO ZELENILO

 ŠUMA

 OBALA

 VODOTOK

 TRASA ZACEVLJENOG VODOTOKA

DETALJNI URBANISTIČKI PLAN PETROVAC - Šira zona K.O. PETROVAC, OPŠTINA BUDVA

NAZIV LISTA:

DETALJNA NAMENA POVRŠINA SA PODELOM NA BLOKOVE

IZVOD IZ DUP-a PETROVAC ŠIRA ZONA, karta 06 - Plan parcelacije
(Službeni list CG, opštinski propisi broj 24/08)



Rukovodilac Sektora za urbanizam,
Mila Mitrović, dipl.ing.arh.



Budva, 13.08.2024. godine

LEGENDA

GRANICE




-  GRANICA DETALJNOG URBANISTIČKOG PLANA
-  GRANICA BLOKA

PARCELACIJA

-  NOVA MEDJNA LINIJA
-  POSTOJEĆA MEDJNA LINIJA
- 1** BROJ URBANISTIČKE PARCELE

SAOBRAĆAJ I SAOBRAĆAJNE POVRŠINE

-  AUTOBUSKA STANICA
-  GARAŽA

-  KOLSKE ULICE
-  KOLSKO-PEŠAČKE ULICE
-  PEŠAČKE ULICE

P PARKING

P-bus PARKING ZA TURISTIČKE AUTOBUSE

TAXI TAKSI STANICA

AS AUTOBUSKO STAJALIŠTE

V VIDIKOVAC

VODOTOK

 TRASA ZACEVLJENOG VODOTOKA

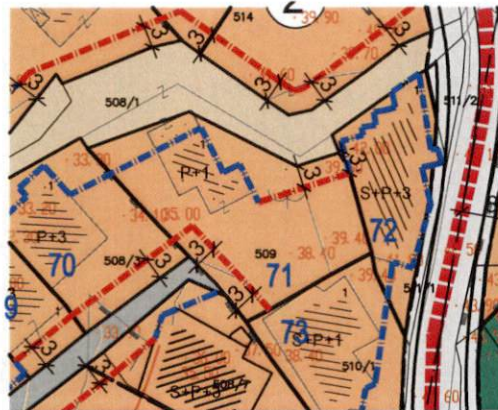
DETALJNI URBANISTIČKI PLAN PETROVAC - Šira zona K.O. PETROVAC, OPŠTINA BUDVA

NAZIV LISTA:

PLAN PARCELACIJE

 arhitektura, građevinarstvo, informatika, planiranje	DATUM:	2008.
	RAZMJERA:	1 : 1 000
	BROJ PRILOGA	6

IZVOD IZ DUP-a PETROVAC ŠIRA ZONA, karta 07 – Urbanističko-tehnički uslovi za izgradnju objekata I uređenje prostora (Službeni list CG, opštinski propisi broj 24/08)



Rukovodilac Sektora za urbanizam,
Mila Mitrović, dipl.ing.arh.



Budva, 13.08.2024. godine

LEGENDA

GRANICE

 GRANICA DETALJNOG URBANISTIČKOG PLANA

 GRANICA BLOKA

B1 - B12 OZNAKA BLOKA

URBANISTIČKE PARCELE

 NOVA MEDJINA LINIJA

 POSTOJEĆA MEDJINA LINIJA

1 BROJ URBANISTIČKE PARCELE

R1 BROJ URBANISTIČKE PARCELE U MASLINJACIMA

 GRADJEVINSKA LINIJA

 POSTOJEĆA GRADJEVINSKA LINIJA

GL=RL GRADJEVINSKA LINIJA-REGULACIONA LINIJA

STANOVANJE

① MEŠOVITO STANOVANJE (STANOVANJE SA

KOMERCIJALNIM I POSLOVNIM SADRŽAJIMA)

② REZIDENCIJALNO STANOVANJE

 LOKACIJA ZA IZGRADNJU POD POSEBNIM USLOVIMA U OKVIRU PARCELA MASLINJAKA

KOMERCIJALNI OBJEKTI I USLUGE

① UGOSTITELJSTVO I TURIZAM

② TURISTIČKI OBJEKTI

JAVNI OBJEKTI I POVRŠINE

① OBRAZOVANJE

② SOCIJALNA ZAŠTITA

③ ZDRAVSTVENA ZAŠTITA

④ DRŽAVNI ORGANI I UPRAVA

⑤ SPORT I REKREACIJA

⑥ KULTURA

POSEBNI OBJEKTI (vjerski objekti)

KOMUNALNI OBJEKTI

① GROBLJE


② VODOSNABDEVANJE


SAOBRAĆAJ I SAOBRAĆAJNE POVRŠINE

① AUTOBUSKA STANICA SA PRATEĆIM SADRŽAJIMA

② GARAŽA

 KOLSKE ULICE

 KOLSKO-PJEŠAČKE ULICE

 PJEŠAČKE ULICE

P PARKING

P-bus PARKING ZA TURISTIČKE AUTOBUSE

TAXI TAKSI STANICA

AS AUTOBUSKO STAJALIŠTE

V VIDIKOVAČ

ZELENE POVRŠINE

 MASLINJACI

 PARK ŠUMA

 SKVER

 ZAŠTITNO ZELENILLO

 ŠUMA

 OBALA

 VODOTOK

 TRASA ZACEVLJENOG VODOTOKA

DETALJNI URBANISTIČKI PLAN PETROVAC - Šira zona K.O. PETROVAC, OPŠTINA BUDVA

NAZIV LISTA:

URBANISTIČKO-TEHNIČKI USLOVI ZA IZGRADNJU OBJEKATA I UREDJENJE PROSTORA

LEGENDA

■■■■ GRANICA DETALJNOG URBANISTIČKOG PLANA

SAOBRAĆAJNE POVRŠINE



POSTOJEĆE SAOBRAĆAJNE POVRŠINE



SAOBRAĆAJNE POVRŠINE PREDVIĐENE ZA REKONSTRUKCIJU



PLANIRANE SAOBRAĆAJNE POVRŠINE

P PARKING

Pbus PARKING ZA TURISTIČKE AUTOBUSE

TAXI TAXI STANICA

AS AUTOBUSKO STAJALIŠTE

V VIDIKOVAC

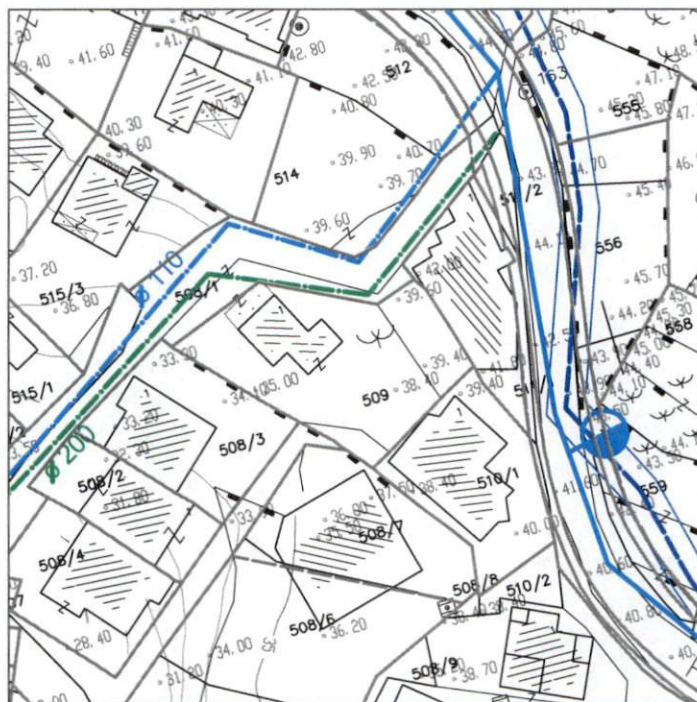


VODOTOK



TRASA ZACEVLJENOG VODOTOKA

IZVOD IZ DUP-a PETROVAC ŠIRA ZONA, karta 08.1- Mreža i objekti komunalne infrastrukture - hidrotehnika
(Službeni list CG, opštinski propisi broj 24/08)



Rukovodilac Sektora za urbanizam,
Mila Mitrović, dipl.ing.arh.



Budva, 13.08.2024. godine

LEGENDA

	GRANICA DETALJNOG URBANISTIČKOG PLANA
	POSTOJEĆA VODOVODNA MREZA
	PLANIRANI REGIONALNI VODOVOD SA ZAŠTITNIM POJASEM
	NOVOPLANIRANA VODOVODNA MREZA
	PROTIVPOZARNI HIDRANT
	REZERVOAR ZA VODU
	POSTOJEĆA KANALIZACIJA
	CRPNA STANICA
	NOVOPLANIRANA KANALIZACIJA

DETALJNI URBANISTIČKI PLAN PETROVAC - Šira zona K.O. PETROVAC, OPŠTINA BUDVA

NAZIV LISTA:

MREŽA I OBJEKTI KOMUNALNE INFRASTRUKTURE - HIDROTEHNIKA -

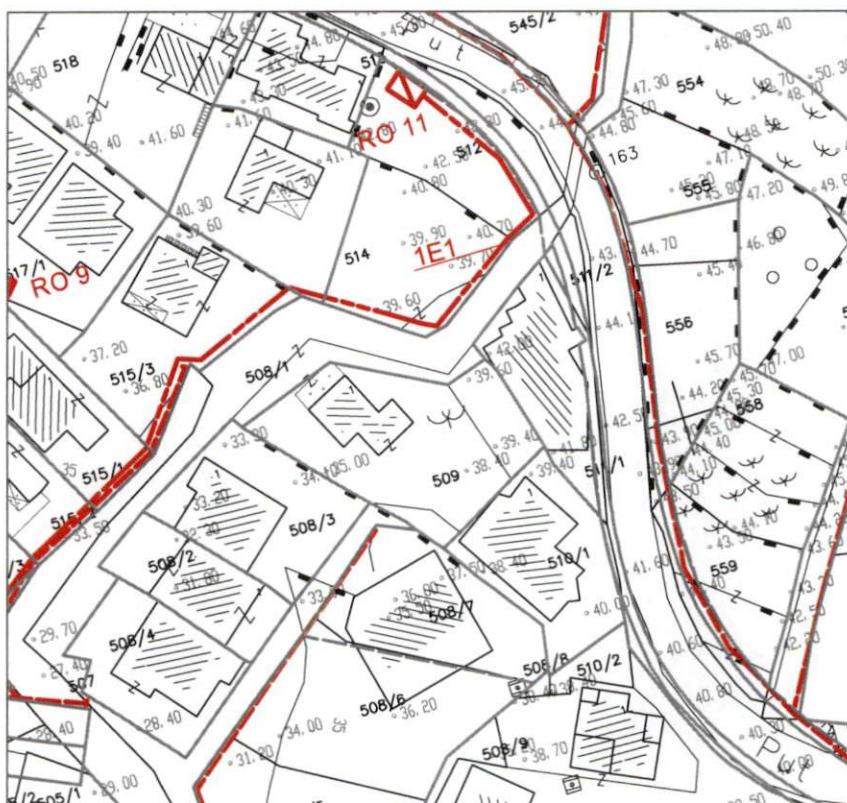


DATUM: 2008.

RAZMJERA: 1 : 1 000

BROJ PRILOGA 8.1

IZVOD IZ DUP-a PETROVAC ŠIRA ZONA, karta 08.2 – Mreža objekti komunalne infrastrukture – elektroenergetika (Službeni list CG, opštinski propisi broj 24/08)











Rukovodilac Sektora za urbanizam,
Mila Mitrović, dipl.ing.arh.



Budva, 13.08.2024. godine

LEGENDA

	GRANICA DETALJNOG URBANISTIČKOG PLANA
	POSTOJEĆI DALEKOVOD 10kV
	POSTOJEĆI KABLOVSKI VOD 10kV
	POSTOJEĆA NISKONAPONSKA MREZA
	POSTOJEĆA TRAFOSTANICA 10/0.4kV
	POSTOJEĆEC PAZVODNI PRIMAR
	POSTOJEĆA TRAFOSTANICA ZA IZMESTANJE
	POSTOJEĆA TRAFOSTANICA ZA ZAMENU SA MBTS 630kVA
	MESTO SECENJA POSTOJEĆEG KABLA 10kV U CILJU UVODJENJA U NOVU T.S
	PLANIRANI KABL 35kV
	PLANIRANI KABL 10kV
	PLANIRANA T.S.
	PLANIRANI R.O.
	PLANIRANA MREZA 0.4 kV
	PLANIRANA JAVNA RASVETA

DETALJNI URBANISTIČKI PLAN PETROVAC - Šira zona K.O. PETROVAC, OPŠTINA BUDVA

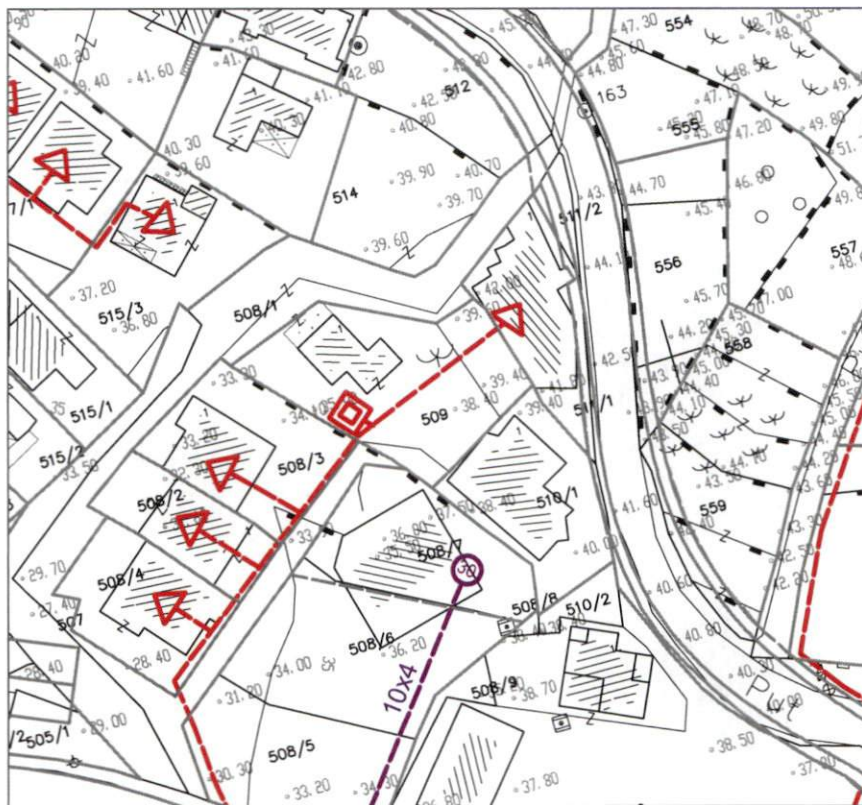
NAZIV LISTA:

MREŽA I OBJEKTI KOMUNALNE INFRASTRUKTURE - ELEKTROENERGETIKA -



DATUM:	2008.
RAZMJERA:	1 : 1 000
BROJ PRILOGA	8.2

IZVOD IZ DUP-a PETROVAC ŠIRA ZONA, karta 08.3 – Mreža I objekti komunalne infrastrukture –
telekomunikacije (Službeni list CG, opštinski propisi broj 24/08)











Rukovodilac Sektora za urbanizam,
Mila Mitrović, dipl.ing.arh.



Budva, 13.08.2024. godine

LEGENDA

	GRANICA DETALJNOG URBANISTIČKOG PLANA
	POSTOJEĆA TT CENTRALA
	POSTOJEĆA KABLOVSKA TT KANALIZACIJA
	POSTOJEĆI KABLOVI POLOZENI U ROVU
	KABLOVSKI RAZDELNIK
	SPOLJASNI IZVOD
	UNUTRASNJI IZVOD
	NOVOPROJEKTOVANA TT KANALIZACIJA
	PROSIRENJE POSTOJEĆE TT KANALIZACIJE
	TRASA NOVOG PODZEMNOG TT KABLA
	IZVODNI TT STUBIC (u ormanu)
	SPOLJASNI TT IZVOD
	UNUTRASNJI TT IZVOD

DETALJNI URBANISTIČKI PLAN PETROVAC - Šira zona K.O. PETROVAC, OPŠTINA BUDVA

NAZIV LISTA:

MREŽA I OBJEKTI KOMUNALNE INFRASTRUKTURE - TELEKOMUNIKACIJE -

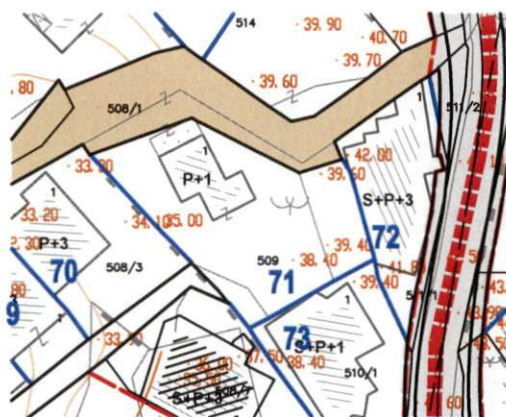


DATUM: 2008.

RAZMJERA: 1 : 1 000

BROJ PRILOGA 8.3

IZVOD IZ DUP-a PETROVAC ŠIRA ZONA, karta 09 – Smjernice arhitektonskog i pejzažnog oblikovanja prostora
(Službeni list CG, opštinski propisi broj 24/08)



Rukovodilac Sektora za urbanizam,
Mila Mitrović, dipl.ing.arh.



Budva, 13.08.2024. godine

LEGENDA

GRANICE




-  GRANICA DETALJNOG URBANISTIČKOG PLANA
-  GRANICA BLOKA

PARCELACIJA

-  NOVA MEDJNA LINIJA
-  POSTOJEĆA MEDJNA LINIJA
- 1** BROJ URBANISTIČKE PARCELE

SAOBRAĆAJ I SAOBRAĆAJNE POVRŠINE

-  AUTOBUSKA STANICA
-  GARAŽA

-  KOLSKE ULICE
-  KOLSKO-PJEŠAČKE ULICE
-  PJEŠAČKE ULICE

P PARKING

TAXI TAKSI STANICA


AS AUTOBUSKO STAJALIŠTE

V VIDIKOVAC

 VODOTOK

 TRASA ZACEVLJENOG VODOTOKA

SPROVODJENJE PLANA

 NA OSNOVU IDEJNOG RJEŠENJA

 NA OSNOVU JAVNOG KONKURSA ZA URBANISTIČKO-ARHITEKTONSKO RJEŠENJE

DETALJNI URBANISTIČKI PLAN

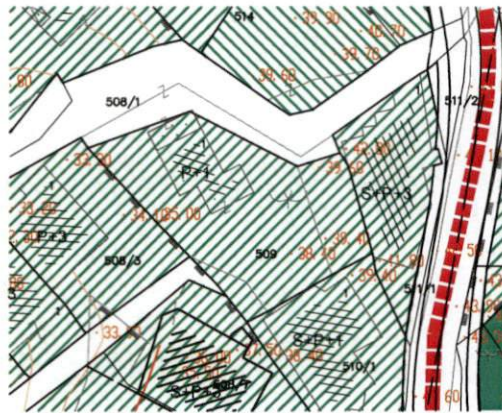
PETROVAC - Šira zona

K.O. PETROVAC, OPŠTINA BUDVA

NAZIV LISTA:

SMJERNICE URBANISTIČKOG, ARHITEKTONSKOG I PEJZAŽNOG OBLIKOVANJA PROSTORA

IZVOD IZ DUP-a PETROVAC ŠIRA ZONA, karta 10 – Plan zelenila
(Službeni list CG, opštinski propisi broj 24/08)



Rukovodilac Sektora za urbanizam,
Mila Mitrović, dipl.ing.arh.



Budva, 13.08.2024. godine

LEGENDA

GRANICE

 GRANICA DETALJNOG URBANISTIČKOG PLANA

 GRANICA BLOKA

B1 - B12 OZNAKA BLOKA

URBANISTIČKE PARCELE

 NOVA MEDJNA LINJA

 POSTOJEĆA MEDJNA LINJA

 ZELENILO UZ STANOVANJE

 ZELENILO UZ MEŠOVITO STANOVANJE
(sa komercijalnim i poslovnim sadržajima)

 ZELENILO UZ REZIDENCIJALNO STANOVANJE

 ZELENILO UZ LOKACIJE ZA IZGRADNJU POD POSEBNIM USLOVIMA
U OKVIRU PARCELA MASLINJAKA

 ZELENILO UZ KOMERCIJALNE OBJEKTE
I USLUGE

 ZELENILO UZ JAVNE OBJEKTE

 ZELENILO UZ POSEBNE OBJEKTE

 ZELENILO UZ KOMUNALNE OBJEKTE

 MASLINJACI

 PARK ŠUMA

 SKVER

 ZAŠTITNO ZELENILO

 ŠUMA

 DRVORED

DETALJNI URBANISTIČKI PLAN PETROVAC - Šira zona K.O. PETROVAC, OPŠTINA BUDVA

NAZIV LISTA:

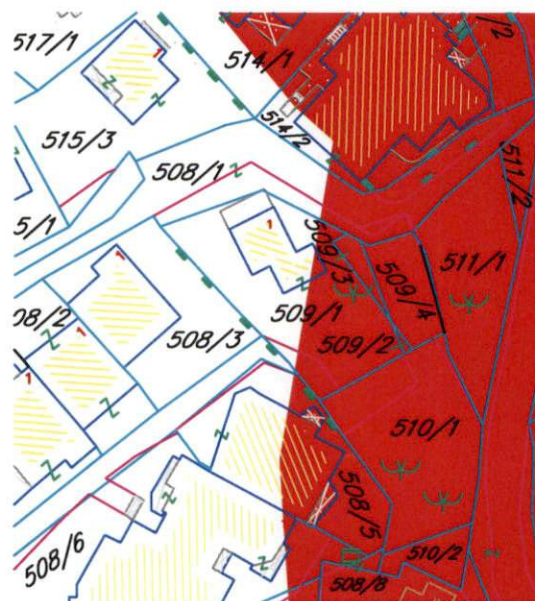
PLAN ZELENILA

Urbanistička parcela		POSTOJEĆE STANJE					PLANIRANO STANJE					
BROJ urbanističke parcele	POVRŠINA urbanističke parcele (m ²)	POVRŠINA pod objektima BGP (m ²)	INDEKS ZAUZETOSTI (%) BGP / površina urb. parcele	UKUPNA POVRŠINA svih etaža objekata BRGP(m ²)	INDEKS IZGRAĐENOSTI BRGP / površina urb. parcele	SPRATNOST	Maksimalna POVRŠINA pod objektima BGP (m ²)	INDEKS ZAUZETOSTI (%) BGP / površina urb. parcele	UKUPNA POVRŠINA svih etaža objekata BRGP(m ²)	INDEKS IZGRAĐENOSTI BRGP / površina urb. parcele	Dozvoljeni BROJ ETAŽA (spratnost)	NAMENA
55	1.857	751	40	863	0,46	P+1	836	45	2971	1,60	4	stanovanje
57	567	188	33	376	0,66	P+1	198	35	680	1,20	4	stanovanje
59	466	62	13	113	0,24	P+Pk	186	40	652	1,40	4	stanovanje
60	343	83	24	137	0,40	P+Pk	120	35	412	1,20	4	stanovanje
61	371	81	22	137	0,37	P+Pk	130	35	445	1,20	4	stanovanje
62	424	81	19	137	0,32	P+Pk	148	35	509	1,20	4	stanovanje
63	277	0	0	0	0,00	/	111	40	388	1,40	4	stanovanje
64	254	0	0	0	0,00	/	89	35	305	1,20	4	stanovanje
65	490	0	0	0	0,00	/	172	35	588	1,20	4	stanovanje
66	337	52	15	52	0,15	P+?	118	35	404	1,20	4	stanovanje
67	380	85	22	170	0,45	P+1	133	35	456	1,20	4	stanovanje
68	307	138	45	552	1,80	P+3	107	35	368	1,20	4	stanovanje
69	223	114	51	456	2,04	P+3	78	35	268	1,20	4	stanovanje
70	362	121	33	484	1,34	P+3	127	35	434	1,20	4	stanovanje
71	555	70	13	140	0,25	P+1	194	35	666	1,20	4	stanovanje
72	257	192	75	960	3,74	S+P+3	90	35	308	1,20	4	stanovanje
73	356	167	47	501	1,41	S+P+1	167	47	501	1,41	4	stanovanje
74	384	183	48	732	1,91	S+P+3	134	35	461	1,20	4	stanovanje
75	883	0	0	0	0,00	/	353	40	1413	1,60	S+4	stanovanje
76	1.907	128	7	128	0,07	P+0	1335	70	3433	1,80	3	garaža
77	1.328	355	27	1.065	0,80	P+2	730	55	3320	2,50	S+5	turistički objekti
78	726	0	0	0	0,00	/	254	35	1307	1,80	4	stanovanje
79	681	0	0	0	0,00	/	238	35	817	1,20	S+4	stanovanje
80	255	0	0	0	0,00	/	102	40	357	1,40	4	stanovanje
UKUPNO	38.787	9.814	25	22.437	0,58	S+P+4	15.734	41	52.775	1,36		

BLOK BR. 4







Urbanističke parcele sa prekoracenim parametrima planirane izgradnje u bloku


Katastarska podloga preklapljena sa kartom 19 - Plan saobraćajne infrastrukture
iz obuhvata PPPNOP (Službeni list CG, 56/18)



LEGENDA





ELEMENTI TRANSPORTNOG SISTEMA

-  autoput
-  autoput - alternativna trasa
-  "brza saobraćajnica"
-  "brza saobraćajnica" - alternativna trasa
-  magistralni put
-  regionalni put

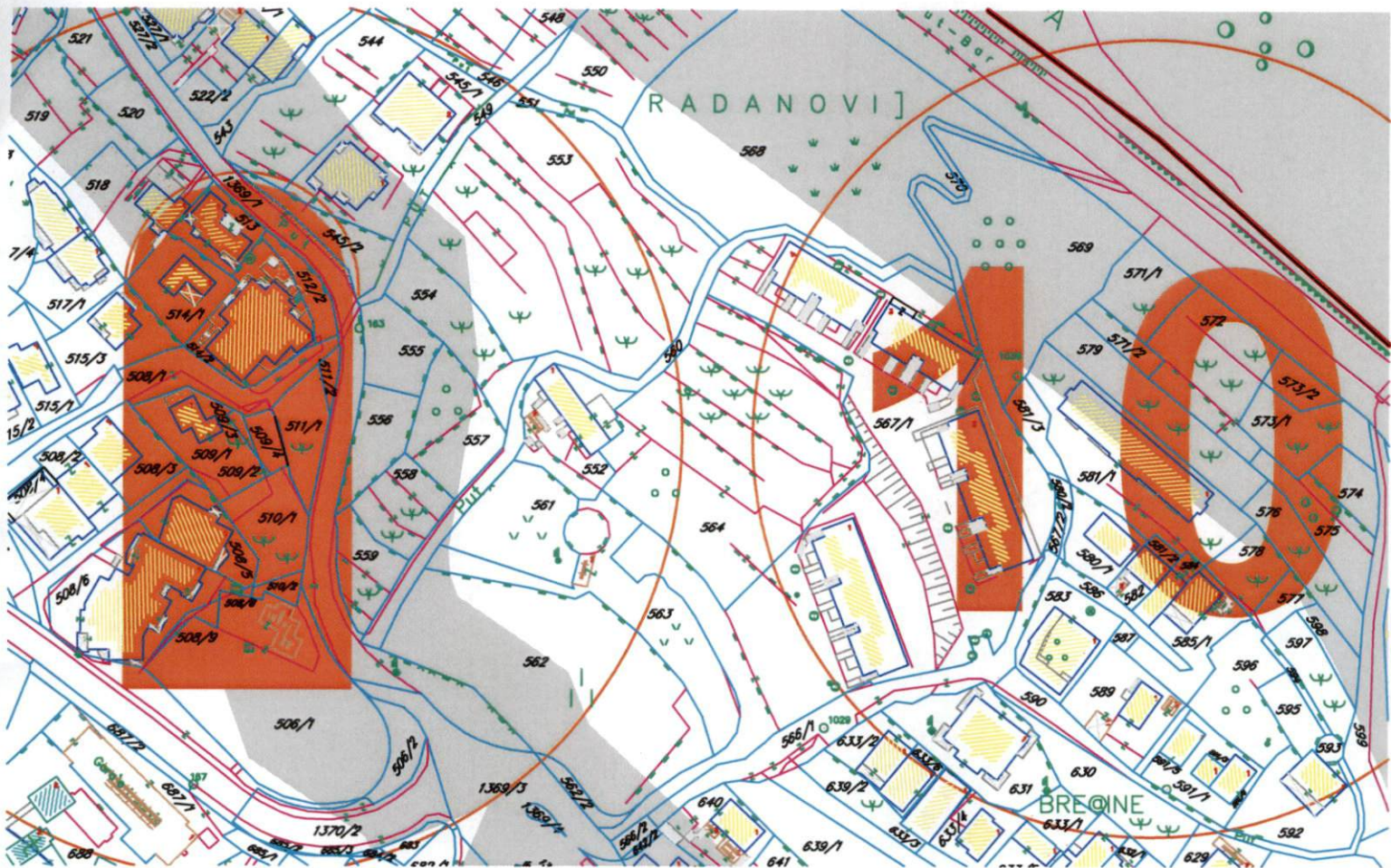
 opštinski put

-  staze
-  eurovelo 8
-  željeznička pruga
-  denivelisana raskrsnica
-  aerodrom
-  letjelište
-  drop zona
-  stalni granični prelaz
-  granični pomorski prelaz
-  autobuska stanica
-  željeznička stanica
-  željezničko stajalište
-  međunarodna luka
-  lokalna luka
-  marina
-  sidrište
-  kruzer terminal
-  terminal integralnog transporta
-  trajekt
-  pristan

CENTRI NASELJA

-  centar posebnog značaja
-  centar regionalnog značaja
-  značajan lokalni centar
-  lokalni centar

Katastarska podloga preklapljena sa kartom 16 - Plan zaštite kulturne baštine
iz obuhvata PPPNOP (Službeni list CG, 56/18)



OPŠTINA BUDVA

KULTURNA DOBRA

- 1 Crkva Sv. Dimitrija, Brajići
- 2 Spomen - ploča kod Sela Lapčići, posvećena 13 julskom ustanku
- 3 Tvrđava Kosmač
- 4 Spomen poginulim u NOR-u i spomen ploča na Brajićima
- 5 Spomen - ploča u znak borbe od 18 jula 1941 godine, Brajići
- 6 Crkva Sv. Petra, Mažići
- 7 Spomen - ploča podignuta na osnovnoj školi u Mainama posvećena 13 julskom ustanku
- 8 Spomen - ploča podignuta pored sela Stanišići, posvećena borcima i toku NOB
- 9 Spomen - ploča posvećena formiranju prvog partizanskog bataljona, Orđevica
- 10 Spomen-ploča podignuta na mjestu Tolinjak kod Budve posvećena devetorici strijeljanih rodoljuba iz ovog kraja
- 11 Manastir Podlastva
- 12 Crkva Sv. Jovana Krstitelja
- 13 Crkva Sv. Trojice
- 14 Crkva Santa Marija in Punta, Stari grad
- 15 Bedemi sa bastionima i stari grad Budva
- 16 Crkva Sv. Sava Osvećeni, Stari grad
- 17 Spomen - ploča u Budvi na zgradi današnje apoteke, Stari grad
- 18 Prostor između hotela Avala i gradskih bedema
- 19 Ostaci vile Urbane u recepciji bivšeg hotela Avala
- 20 Manastir Podoštrog
- 21 Most iz Napoleonove epohe
- 22 Crkva Sv. Nikole, ostrvo Sv. Nikola
- 23 Sv. Stefan
- 24 Manastir Praskvica
- 25 Spomen - ploča u Sv. Stefanu posvećena narodnom heroju Vukici Mitroviću
- 26 Spomen - ploča posvećena strijeljanim rodoljubima ovog kraja, Sv. Stefan
- 27 Spomen - ploča posvećena Vasu Mitroviću, Pržno
- 28 Manastir Duljevo
- 29 Spomen - ploča podignuta na rodnoj kući narodnog heroja Nika Anđusa u selu Tudorovići
- 30 Manastir Reževići
- 31 Spomen česma posvećena Stani P Vuković, Pržno
- 32 Drobnji pijesak
- 33 Crkva Sv. Krsta, Kruševica
- 34 Spomen - ploča na mjestu pogibije Stane i Milice Medigović
- 35 Crkva Sv. Krsta, Novoselje
- 36 Manastir Stanjevići sa crkvom Sv. Trojice
- 37 Tvrđava Đurđevac
- 38 Spomen - ploča posvećena poginulim rodoljubima u bici na Paštrovnici 25.marta 1942. godine
- 39 Ostaci vile Rustike sa mozaikom
- 40 Crkva Sv. Tome, Petrovac
- 41 Ostaci kastela i Lazareta
- 42 Spomenik u Petrovcu posvećen poginulim Paštrovićima u NOB, Lazaret
- 43 Spomen - ploča u Petrovcu podignuta na zgradi NOO Petrovac posvećena revolucionarnom radu
- 44 Spomen - ploča poginulim u Petrovcu, kod invalidskog odmarališta, posvećena šestorici rodoljuba strijeljanih od strane okupatora 1941. godine
- 45 Spomen - ploča u Petrovcu na tvrđavi Lazaret podignuta u spomen rodoljuba palih u NOR-u
- 46 Spomen - ploča podignuta u selu Buljarica, posvećena poginulim rodoljubima iz tog kraja
- 48 Manastir Gradište

EVIDENTIRANI OBJEKTI I LOKALITETI SA POTENCIJALNIM KULTURNIM VRIJEDNOSTI

- 1 Škola Zečevo selo, Pobori
- 2 Hotel Mogren
- 3 Spomen dom Crvena komuna, Reževići
- 4 Hotel Palas, Petrovac
- 5 Spomen dom Crvena komuna, Petrovac
- 6 Kanjoševa kula, Buljarica
- 1 Crkva Sv. Jovana Preteče, Stanišići
- 2 Crkva Sv. Petke, Podmaine
- 3 Crkva Sv. Neđelje, Zečevo selo, Pobori
- 4 Crkva Sv. Save, Rijeka Reževići
- 5 Crkva Sv. Dimitrija, Tudorovići
- 6 Crkva Sv. Jovana, Tudorovići
- 7 Crkva Sv. Petke, Tudorovići
- 8 Saborna crkva Sv. Nikole Tudorovići
- 9 Crkva Sv. Ilije, Petrovac
- 10 Crkva i samostan Sv. Vida, Petrovac
- 11 Crkva Sv. Neđelje, Petrovac
- 12 Crkva Sv. Mine, Gradac, Buljarica
- 13 Crkva Sv. Vračići, Buljarica
- 14 Crkva Sv. Anton, Mogren
- 1 Tvrđava Mogren
- 1 Tumul Kosmač
- 2 Tumul, Brda
- 3 Tumul, Vjetreno (Mijovića krš)
- 4 Tumul Kapa
- 5 Armenkova gomila, Drenovice (Kneževo selo)
- 6 Tumul Rebro, Petrovac
- 7 Tumuli Granice, Brajići
- 8 Austrougarsko utvrđenje i tumul, Paštrovska gora
- 9 Tumul Krstac
- 10 Tumul na prevoju Krstac
- 1 Arheološki rezervat Gorica

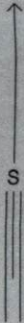
CRNA GORA
UPRAVA ZA NEKRETNINE
PODRUČNA JEDINICA: BUDVA
Broj: 917-104-DJ-674/24
Datum: 04.07.2024.



Katastarska opština: PETROVAC
Broj lista nepokretnosti:
Broj plana: 5
Parcela: 509/1

KOPIJA PLANA

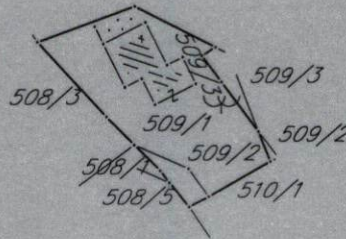
Razmjera 1: 1000



4
674
300
6
578
400

4
674
300
6
578
500

4
674
200
6
578
400



4
674
200
6
578
500

4
674
100
6
578
400



4
674
100
6
578
500

IZVOD IZ DIGITALNOG PLANA

Obradio: Purčić

Ovjerava
Službeno lice:



3600000322



104-919-15157/2024

UPRAVA ZA NEKRETNINE

CRNA GORA

PODRUČNA JEDINICA
BUDVA

Broj: 104-919-15157/2024

Datum: 21.06.2024.

KO: PETROVAC

Na osnovu člana 173 Zakona o državnom premjeru i katastru nepokretnosti ("Sl. list RCG" br. 29/07, "Sl. list CG" br. 73/10, 032/11, 040/11, 043/15, 037/17 i 17/18), postupajući po zahtjevu OPŠTINA BUDVA SEKRETARIJAT ZA URBANIZAM I ODRŽIVI RAZVOJ, , za potrebe 06-332/24-595/2 izdaje se

LIST NEPOKRETNOSTI 217 - IZVOD

Podaci o parcelama

Broj	Podbroj	Broj zgrade	Plan Skica	Datum upisa	Potes ili ulica i kućni broj	Način korišćenja Osnov sticanja	Bon. klasa	Površina m ²	Prihod
509	1		5 1/13	06/06/2024	PETROVAC	Dvorište KUPOVINA		330	0.00
509	1	1	5 5	06/06/2024	PETROVAC	Porodična stambena zgrada KUPOVINA		70	0.00
								400	0.00

Podaci o vlasniku ili nosiocu

Matični broj - ID broj	Naziv nosioca prava - adresa i mjesto	Osnov prava	Obim prava
	FROLOVA EKATERINA - RUSKA FEDERACIJA 0	Sukorišćenje	1/2
	FROLOV OLEG - RUSKA FEDERACIJA	Sukorišćenje	1/2

Podaci o objektima i posebnim djelovima

Broj Podbroj	Broj zgrade	Način korišćenja Osnov sticanja Sobnost	PD Godina izgradnje	Spratnost/ Sprat Površina	Prava Vlasnik ili nosilac prava Adresa, Mjesto
509	1	1		P1	Susvojina FROLOVA EKATERINA 1/2
		1	973	70	- RUSKA FEDERACIJA 0 Susvojina FROLOV OLEG (1/2
					- RUSKA FEDERACIJA
509	1	1		P	Susvojina FROLOVA EKATERINA 1/2
		1	1	70	- RUSKA FEDERACIJA 0 Susvojina FROLOV OLEG (1/2
					- RUSKA FEDERACIJA
509	1	1		P1	Susvojina FROLOVA EKATERINA 1/2
		1	2	70	- RUSKA FEDERACIJA 0 Susvojina FROLOV OLEG 0 1/2
					- RUSKA FEDERACIJA

Ne postoje tereti i ograničenja.

Naplata takse je oslobođena na osnovu člana 17 Zakona o administrativnim taksama ("Sl.list CG, br. 18/19). Naplata naknade oslobođena je na osnovu člana 174 Zakona o državnom premjeru i katastru nepokretnosti ("Sl. list RCG" br. 29/07, "Sl. list CG" br. 73/10, 032/11, 040/11, 043/15, 037/17 i 17/18).

Načelnica


SONJA TOMAŠEVIĆ

Korisnik: KORISNIK

Datum i vrijeme štampe: 13.08.2024 14:08

PODRUČNA JEDINICA
BUDVA

Datum: 13.08.2024 14:08

KO: PETROVAC

LIST NEPOKRETNOSTI 217 - IZVOD

Podaci o parceli							
Broj/podbroj	Broj zgrade	Plan Skica	Datum upisa	Potes ili ulica i kućni broj	Način korišćenja Osnov sticanja	Površina m ²	Prihod
509/2		5 1/13	06.06.2024	PETROVAC	Pašnjak 3. klase KUPOVINA	3	0.00

Podaci o vlasniku ili nosiocu prava			
Matični broj - ID broj	Naziv nosioca prava - adresa i mjesto	Osnov prava	Obim prava
*	FROLOVA EKATERINA *	Sukorišćenje	1/2
*	FROLOV OLEG *	Sukorišćenje	1/2

Ne postoje tereti i ograničenja.

Korisnik: KORISNIK

Datum i vrijeme štampe: 13.08.2024 14:08

PODRUČNA JEDINICA
BUDVA

Datum: 13.08.2024 14:08

KO: PETROVAC

LIST NEPOKRETNOSTI 222 - IZVOD

Podaci o parceli							
Broj/podbroj	Broj zgrade	Plan Skica	Datum upisa	Potes ili ulica i kućni broj	Način korišćenja Osnov sticanja	Površina m ²	Prihod
509/3		5 1/13		PETROVAC	Pašnjak 3. klase KUPOVINA	22	0.02

Podaci o vlasniku ili nosiocu prava			
Matični broj - ID broj	Naziv nosioca prava - adresa i mjesto	Osnov prava	Obim prava
*	KOLAREVIĆ METO MEHMED *	Svojina	1/1

Podaci o teretima i ograničenjima						
Broj/podbroj	Broj zgrade	PD	Redni broj	Način korišćenja	Datum upisa	Opis prava
509/3	0		1	Pašnjak 3. klase	10.12.2021	Zabilježba poreskog potraživanja RJEŠENJE O OBEZBJEDENJU PORESKOG POTRAŽIVANJA UPRAVE LOKALNIH JAVNIH PRIHODA OPŠTINE BUDVA BR.UPI 21-411/21-10458/1 OD 19.8.2021.G -HIPOTEKA U UKUPNOM IZNOSU OD 9.283,34 E U KORIST OPŠTINE BUDVA.SVOJINA 1/1 KOLAREVIĆ MEHMEDA.
509/3	0		2	Pašnjak 3. klase	04.04.2024	Zabilježba poreskog potraživanja ZALOŽNO PRAVO HIPOTEKA U KORIST OPŠTINE BUDVA U UKUPNOM IZNOSU OD 4.708,81 EURA NA OSNOVU RJEŠENJA O OBEZBJEDENJU PORESKOG POTRAŽIVANJA UPRAVE LOKALNIH JAVNIH PRIHODA OPŠTINE BUDVA BR. UPI/21-411/23-11085/1 OD 08.12.2023.GODINE.
509/3	0		3	Pašnjak 3. klase	04.04.2024	Zabilježba poreskog potraživanja ZALOŽNO PRAVO HIPOTEKA U KORIST OPŠTINE BUDVA U UKUPNOM IZNOSU OD 3.909,69 EURA NA OSNOVU RJEŠENJA O OBEZBJEDENJU PORESKOG POTRAŽIVANJA UPRAVE LOKALNIH JAVNIH PRIHODA OPŠTINE BUDVA BR. UPI/21-411/23-11086/1 OD 08.12.2023.GODINE.

Korisnik: KORISNIK

Datum i vrijeme štampe: 13.08.2024 14:09

PODRUČNA JEDINICA
BUDVA

Datum: 13.08.2024 14:09

KO: PETROVAC

LIST NEPOKRETNOSTI 222 - IZVOD

Podaci o parceli							
Broj/podbroj	Broj zgrade	Plan Skica	Datum upisa	Potes ili ulica i kućni broj	Način korišćenja Osnov sticanja	Površina m ²	Prihod
509/4		5 1/13		PETROVAC	Pašnjak 3. klase KUPOVINA	96	0.11

Podaci o vlasniku ili nosiocu prava			
Matični broj - ID broj	Naziv nosioca prava - adresa i mjesto	Osnov prava	Obim prava
.	KOLAREVIĆ METO MEHMED	Svojina	1/1

Podaci o teretima i ograničenjima						
Broj/podbroj	Broj zgrade	PD	Redni broj	Način korišćenja	Datum upisa	Opis prava
509/4	0		1	Pašnjak 3. klase	10.12.2021	Zabilježba poreskog potraživanja RJEŠENJE O OBEZBJEĐENJU PORESKOG POTRAŽIVANJA UPRAVE LOKALNIH JAVNIH PRIHODA OPŠTINE BUDVA BR. UPI 21-411/21-10458/1 OD 19.8.2021.G -HIPOTEKA U UKUPNOM IZNOSU OD 9.283,34 E U KORIST OPŠTINE BUDVA.SVOJINA 1/1 KOLAREVIĆ MEHMEDA.
509/4	0		2	Pašnjak 3. klase	04.04.2024	Zabilježba poreskog potraživanja ZALOŽNO PRAVO HIPOTEKA U KORIST OPŠTINE BUDVA U UKUPNOM IZNOSU OD 4.708,81 EURA NA OSNOVU RJEŠENJA O OBEZBJEĐENJU PORESKOG POTRAŽIVANJA UPRAVE LOKALNIH JAVNIH PRIHODA OPŠTINE BUDVA BR. UPI/21-411/23-11085/1 OD 08.12.2023.GODINE.
509/4	0		3	Pašnjak 3. klase	04.04.2024	Zabilježba poreskog potraživanja ZALOŽNO PRAVO HIPOTEKA U KORIST OPŠTINE BUDVA U UKUPNOM IZNOSU OD 3.909,69 EURA NA OSNOVU RJEŠENJA O OBEZBJEĐENJU PORESKOG POTRAŽIVANJA UPRAVE LOKALNIH JAVNIH PRIHODA OPŠTINE BUDVA BR. UPI/21-411/23-11086/1 OD 08.12.2023.GODINE.