



CRNA GORA  
**OPŠTINA BUDVA**  
**Sekretarijat za urbanizam i održivi razvoj**

Trg Sunca br. 3, 85310 Budva, Crna Gora, tel: +382 33 451 287, e-mail: urbanizam.bd@budva.me

Broj: 06-332/ 24-822/2  
Budva, 05.09.2024. godine

Sekretarijat za urbanizam i održivi razvoj Opštine Budva, rješavajući po zahtjevu LJUBIĆ LJILJANE na osnovu člana 74 Zakona o planiranju prostora i izgradnji objekata ("Službeni list CG", br. 64/17, 44/18, 63/18, 11/19, 82/20, 86/22 i 04/23), Uredbe o izmjeni Uredbe o povjeravanju dijela poslova Ministarstva prostornog planiranja, urbanizma i državne imovine ("Službeni list CG" br. 12/24 i 73/24), Pravilnika o obrascu za izdavanje urbanističko tehničkih uslova ("Službeni list CG" br. 70/17), Prostornog plana posebne namjene za obalno područje („Službeni list CG“ 56/18) i DUP „BULJARICA I“ („Službeni list CG-opštinski propisi“ br. 34/16), evidentiranog u Centralnom registru planske dokumentacije, izdaje:

**URBANISTIČKO-TEHNIČKE USLOVE**  
za izradu tehničke dokumentacije za  
**izgradnju objekta**

**1. URBANISTIČKA PARCELA**

**Zona I**

**Urbanistička parcela broj: I-53** koju čine

**Katastarske parcele: dio 59/1, 60, dio 59/3 i dio 1848/1 KO Buljarica I**

Djelovi katastarskih parcela broj 59/1, 59/3 i 1848/1 KO Buljarica I ulaze u trasu saobraćajnica po DUP-u.

U tabelarnom pregledu urbanističkih parametara navedeno je da UP I-53 čine dijelovi kat. parcela 60 i 59/1 KO Buljarica I. Preklapanjem kopije katastarskog plana i karte parcelacije konstatovano je da je u periodu nakon pribavljanja geodetske podloge za izradu DUP-a došlo do promjene katastarskih podataka, pa predmetnu urbanističku parcelu čine kat. parcele 60, dio 59/1, dio 59/3 i dio 1848/1 KO Buljarica I.

Tačni podaci o katastarskim parcelama koje čine predmetnu urbanističku parcelu utvrdiće se kroz izradu Elaborat parcelacije po planskom dokumentu. Elaborat izrađuje ovlašćena geodetska organizacija i mora biti ovjeren od strane Uprave za nekretnine- PJ Budva.

**2. POSTOJEĆE STANJE NA URBANISTIČKOJ / KATASTARSKOJ PARCELI**

U listu nepokretnosti broj 1152 za KO Buljarica I, od 26.08.2024. godine, na **katastarskoj parceli broj 59/1** upisane su šume 2. klase površine 561m<sup>2</sup>, a na **katastarskoj parceli broj 60** upisan je voćnjak površine 325m<sup>2</sup>.

Na katastarskim parcelama nema upisanih objekata. Na kat. parceli nema upisanih tereta i ograničenja, a kao vlasnik upisana je Radonjić Svetlana. **Potrebno je regulisati imovinsko pravne odnose.**

Uvidom u Internet prezentaciju elektronske evidencije o nepokretnostima Uprave za nekretnine - PJ Budva, dana 03.09.2024. godine, konstatovano je sledeće:

- u listu nepokretnosti br. 1003 za KO Buljarica I, na kat. parceli broj 59/3 upisana građevinska parcela površine 47m<sup>2</sup>, u svojini Barović Pera;
- u listu nepokretnosti br. 167 za KO Buljarica I, na kat. parceli broj 1848/1 upisani su javni putevi površine 18699m<sup>2</sup>, u svojini države Crne Gore, sa pravom raspolaganja Opštine Budva.

### **3. PLANIRANA NAMJENA OBJEKTA**

#### **SMG – stanovanje manje gustine**

Objekti stanovanja manje gustine tretiraju se kao porodično stanovanje i ne mogu imati veću BRGP od 500m<sup>2</sup> odnosno sa najviše 4 zasebne stambene jedinice. (tekstualni dio DUP-a - separat UTU za SMG, strana 4)

Pod jednoporodičnim objektom, smatra se objekat sa najviše 4 stambene jedinice, pri čemu se i turistički apartman smatra stambenom jedinicom. (tekstualni dio DUP-a, poglavlje 8, strana 25)

U prizemljima ili dijelu prizemlja mogu biti lokali sa djelatnostima koje ne ugrožavaju okolinu. (strana 28)

**Pravilnikom o vrstama, minimalno-tehničkim uslovima i kategorizaciji ugostiteljskih objekata** (Službeni list CG broj 36/18) definisane su vrste i sadržaj ugostiteljskih objekata za pružanje usluge smještaja i usluge pripremanja i usluživanja hrane i pića. **Zakon o turizmu i ugostiteljstvu** ("Službeni list CG" br. 02/18, 04/18, 13/18, 25/19, 67/19, 76/20 i 130/21) uređuje uslove za obavljanje turističke i ugostiteljske djelatnosti i druga pitanja od značaja za turizam i ugostiteljstvo.

U članu 21 definisana je kuća za iznajmljivanje turistima, kao arhitektonski i funkcionalno autonomni građevinski objekat sa sopstvenim dvorištem, koja se izdaje isključivo kao cjelina, pojedincu ili grupi turista na određeno vrijeme.

U članu 19 definisani su turistički apartmani. Turistički apartman se sastoji od dnevnog boravka, jedne ili više soba, kuhinje i kupatila i namjenjen je smještaju turista na određeno vrijeme.

### **4. PRAVILA PARCELACIJE**

U skladu sa članom 13, tačka 1 i 2 Pravilnika o načinu izrade i sadržini tehničke dokumentacije za građenje objekta ("Službeni list CG" broj 44/18) i uraditi Elaborat parcelacije po planskom dokumentu, kako bi se tačno utvrdila površina predmetnih katastarskih parcela koje formiraju urbanističku parcelu. Stavom 2 člana 13 Pravilnika o načinu izrade i sadržini tehničke dokumentacije za građenje objekta je predviđeno da se za objekte infrastrukture, umjesto Elaborata parcelacije po planskom dokumentu prilaže grafički prikaz buduće trase objekta na ažurnim katastarskim podlogama.

Elaborat izrađuje ovlašćena geodetska organizacija u skladu sa članom 138 Zakona o državnom premjeru i katastru nepokretnosti („Službeni list RCG" broj 29/07 i „Službeni list CG" br. 32/11, 40/11, 43/15, 37/17 i 17/18). Elaborat mora biti ovjeren od strane Uprave za nekretnine, Područna jedinica Budva, u skladu sa članom 141

Zakona o državnom premjeru i katastru nepokretnosti kojim je propisano da kontrolu, pregled i prijem Elaborata vrši organ uprave i potvrđuje pečatom i potpisom ovlaštenog lica.

Ukoliko na postojećim granicama parcela dođe do neslaganja između ažurnog katastarskog stanja i plana, mjerodavno je ažurno katastarsko stanje. (tekstualni dio DUP-a - separat UTU za SMG, strana 2)

Članom 237 važećeg zakona, je predviđeno da se do donošenja Plana generalne regulacije Crne Gore može graditi na dijelu urbanističke parcele, ako nedostajući dio urbanističke parcele ne utiče na funkcionalnost i pristup objektu i uz uslov da se urbanistički parametri utvrđeni planom za urbanističku parcelu umanje za nedostajući dio urbanističke parcele.

Kroz izradu Idejnog rješenja urbanističke parcele dokazati ispunjenost uslova propisanih članom 237 Zakona o planiranju prostora i izgradnji objekata.

## 5. PRAVILA REGULACIJE

**Građevinska linija** je linija do koje je dozvoljeno građenje (granica građenja), a prikazana je u grafičkom prilogu regulacija i nivelacija. Građevinska linija prizemlja je i linija objekta, nema erkernih ispusta po spratovima. Van ove linije ne mogu se nalaziti stepeništa, ulazi u objekte i sl. Nije dozvoljeno građenje između građevinske i regulacione linije. (strana 26)

**Postavljanje novoplaniranih objekata na granicu susjedne parcele** definiše se na sljedeći način:

- Nije dozvoljeno zatvarati svjetlarnike postojećih objekata, već formirati iste ili slične u novoprojektovanim objektima.
- Ukoliko je novi objekt udaljen od postojećeg manje od 3,0m, nije dozvoljeno sa te strane novog objekta predviđati otvore stambenih prostorija, već samo pomoćnih sa visinom parapeta 1,80m.
- Ukoliko se objekat postavlja na granicu sa susjednom parcelom, sa te strane nije dozvoljeno predviđati otvore.
- Na objektima koji svojom obćnom fasadom gledaju na javni prolaz, saobraćajnicu unutar bloka, dozvoljeno je ostaviti otvore na toj fasadi samo u slučajevima kada je širina ovog javnog prolaza 5,5m i više. (strana 26)

**Minimalno odstojanje objekata od boćnih i zadnjih granica** parcele (za stanovanje):

- male parcele (boćne i zadnja građ. linija) 2,5m, od ulice 4-5m
- velike parcele (boćne i zadnja građ. linija) 3-5m, od ulice 5m (strana 27)

**Krovovi** ovih objekata su kosi, krovni pokrivaći („mediteran crijep“) adekvatni nagibu, koji iznosi 18-23° pokrivaćem . Voda sa krova jednog objekta ne smije se slivati na drugi objekat.

**Maksimalna visina sljemena krova** objekta (ili vrha najvišeg sljemena, kod složenih krovova) je 3,50m mjereno od gornje ivice vijenca do sljemena krova. Sljeme krova mora se postaviti po dužoj strani objekta, a na terenima u nagibu preporučuje se da se paralelno sa izohipsama. Nije dozvoljeno mijenjati nagib krovne ravni od vijenca do sljemena, jer cijela krovna ravan mora biti istovjetnog nagiba. Krovna ravan teće u kontinuitetu od sljemena do vijenca.

**Kota prizemlja je:**

Na pretežno ravnom terenu: najviše do 1,20m iznad konaćno nivelisanog i uređenog terena. Za objekte sa podrumskim ili suterenskim etažama, orijentaciona kota poda prizemlja mođe biti najviše 1,50m iznad konaćno

nivelisanog i uređenog terena. Na terenu u većem nagibu: u nivou poda najniže korisne etaže i iznosi najviše 3,50m iznad kote konačno nivelisanog i uređenog terena najnižeg dijela objekta.

U slučaju da je projektovani objekat odstupa od građevinskih linija - minimalnih rastojanja od granice susjednih parcela i susjednih objekata, definisanih u grafičkom i tekstualnom dijelu plana za svaku namjenu pojedinačno, neophodno je pribaviti saglasnost vlasnika susjedne/ih parcele/a, shodno tekstualnom dijelu plana.(strana 27)

## 6. URBANISTIČKI PARAMETRI

	POVRŠINA URBANISTIČKE PARCELE u m <sup>2</sup>	BRGP u m <sup>2</sup>	POVRŠNA POD OBJEKTIMA u m <sup>2</sup>	INDEKS IZGRADENOSTI	INDEKS ZAUZETOSTI	SPRATNOST/ BR.ETAŽA
URBANISTIČKA PARCELA I-53, zona I	1001.27	405	162	0.40	0.16	3

- Maksimalni indeks zauzetosti (površina prizemlja) i indeks izgrađenosti (BRGP) za svaku parcelu su dati u tabeli urbanističkih pokazatelja koja je sastavni dio planske dokumentacije.
- Objekti, po potrebi, mogu imati podrumске ili suterenske prostorije. Površine suterenskih i podrumskih prostorija ne računavaju se u ukupnu BRGP ukoliko se koriste kao garaža, podrum ili instalaciona etaža. Ne dozvoljava se prenamjena garaža i prostora za parkiranje u stambene, turističke i druge namjene (npr. prodavnice, auto- radionice i sl.)
- Objekti porodičnog stanovanja u zoni nove izgradnje mogu biti: slobodnostojeći objekti na parceli, jednostrano uzidani (dvojni objekti) i dvostrano uzidani objekti (u nizu).
- Dozvoljena je fazna izgradnja (osim za objekte u nizu koji moraju biti izrađeni jednovremeno i prema jedinstvenom projektu za svaki niz), tako da konačno izgrađeni objekat ne prelazi maksimalne propisane površine pod objektom i spratnost, a ove vrijednosti mogu biti i manje. (strana 27)

## 7. POTREBA IZRADE GEOLOŠKIH PODLOGA, POTREBA VRŠENJA GEOLOŠKIH ISTRAŽIVANJA, PREPORUKE ZA SMANJENJE UTICAJA I ZAŠTITU OD ZEMLJOTRESA

Prije izrade tehničke dokumentacije investitor je obavezan da u skladu sa Članom 5. Zakona o geološkim istraživanjima ("Službeni list RCG" broj 28/93, 27/94, 42/94 i 26/07 i Službeni list CG broj 28/11) izraditi Revidovani Projekat osnovnih geoloških istraživanja tla za predmetnu lokaciju, u cilju utvrđivanja osnovnih geoloških uslova za projektovanje investicionih objekata. Geološka istraživanja, izradu projekta geoloških istraživanja i reviziju vrše privredna društva, odnosno druga pravna lica koja imaju licencu.

Za objekte veće od 1000m<sup>2</sup> ili sa 4 i više nadzemnih etaža, shodno članu 7. Zakona o geološkim istraživanjima (Službeni list RCG broj 28/93, 27/94, 42/94 i 26/07 i Službeni list CG broj 28/11) izraditi Revidovani Projekat geoloških istraživanja tla za predmetnu lokaciju i Revidovani Elaborat o rezultatima izvršenih geoloških istraživanja, kojima se detaljno određuju inženjersko-geološke, hidro-geološke i geomehaničke karakteristike

temelnog tla, geotehničke i seizmološke karakteristike terena i prikaz i ocjenu rezultata istraživanja sa obradom dobijenih podataka i zaključkom o uslovima i načinu fundiranja objekta na prostoru koji je istraživani.

Pri projektovanju objekata preporučuje se korišćenje propisa EUROCODES, naročito EUROCODE 8 - Projektni propis za zemljotresnu otpornost konstrukcija. Takođe se preporučuje zadržavanje postojećeg drveća i druge vegetacije na građevinskim parcelama, gdje god je to moguće, jer povoljno utiče na očuvanje stabilnosti terena.

U slučaju da je nagib terena  $\beta > 20^\circ$ , ako je dubina iskopa veća od  $H > 3\text{m}$ , ako je rastojanje do susjednog objekata manje od 2 visine iskopa, ako su sleganja veća od 5cm ili ako su prisutne podzemne vode, neophodno je uraditi Projekat zaštite temeljne jame.

## **8. USLOVI ZA ZAŠTITU OD ELEMENTARNIH NEPOGODA I TEHNIČKO-TEHNOLOŠKIH I DRUGIH NESREĆA**

U cilju zaštite od elementarnih nepogoda postupiti u skladu sa Zakonom o zaštiti i spasavanju (Službeni list CG broj 13/07, 05/08, 86/09, 32/11, 54/16, 146/21 i 3/23) i Pravilnikom o mjerama zaštite od elementarnih nepogoda (Službeni list CG broj 79/04).

Projektnom dokumentacijom potrebno je predvideti propisane mere zaštite od požara za objekte sa 4 i više etaža i objekte za javnu upotrebu preko površine preko 400m<sup>2</sup> (hoteli, pansioni, sportske hale, tržni centri i slično), shodno članu 85, 86, 87, 88 i 89. Zakon o zaštiti i spašavanju (Službeni list CG broj 13/07, 05/08, 86/09, 32/11, 54/16, 146/21 i 3/23).

U cilju obezbjeđenja zaštite od požara primjeniti mjere propisane sledećim zakonima i propisima:

- Zakon o zaštiti i spašavanju („Sl. list CG“ broj 13/07, 05/08, 86/09, 32/11, 54/16, 146/21 i 3/23);
- Pravilnik o tehničkim normativima za hidrantsku mrežu za gašenje požara („Sl. list SFRJ“ broj 30/91);
- Pravilnik o tehničkim normativima za pristupne puteve, okretnice i uređene platoe za vatrogasna vozila u blizini objekta povećanog rizika od požara („Sl. list SFRJ“ broj 8/95);
- Pravilnik o tehničkim normativima za zaštitu visokih objekata od požara („Sl. list SFRJ“ br. 7/84).

Garaža mora ispunjavati uslove propisane Pravilnikom o tehničkim zahtjevima za zaštitu garaža za putničke automobile od požara i eksplozija („Službeni list CG“ broj 09/12).

Elaboratom zaštite na radu, predvidjeti mjere zaštite na radu za objekte koji imaju jedan ili više poslovnih prostora kao i za rušenje postojećeg objekta bilo koje namjene, shodno članu 9. Zakona o zaštiti i zdravlju na radu („Službeni list CG“ broj 34/14 i 44/18). Pri izgradnji objekata poslodavac koji izvodi radove dužan je da izradi Elaborat o uređenju gradilišta u skladu sa Pravilnikom o sadržaju Elaborata o uređenju gradilišta („Službeni list RCG“ broj 04/99).

Aktivnosti od interesa za odbranu sprovoditi na osnovu Zakona o odbrani („Službeni list RCG“ br. 47/2007 i „Službeni list CG“ br. 86/2009, 88/2009, 25/2010, 40/2011, 14/2012, 2/2017, 46/2019 i 74/2020) i podzakonskih akata koja proizlaze iz ovog zakona.

## **9. USLOVI ZA ARHITEKTONSKO OBLIKOVANJE**

Arhitektura objekata može imati slobodnu formu, mora biti reprezentativna i svojim volumenom i obradom fasade da bude uklopljena u prirodni ambijent. Konkretno se to odnosi na poštovanje mediteranskog tipa objekta koji sebi sadrži boje prirodnih materijala.

Fasade treba da budu oblikovane u tradicionalnom maniru u kombinaciji visoko kvalitetnih prirodnih materijala kao što su: kamen, drvo i dr. (fasada 50% kamen). Upotreba kvalitetnog drveta za stolariju i pergole. Omalterisani dio fasade obojiti u bež ili mlječno bijelu boju. Upotrebe fasadnih obrada na objektima treba da su u srazmjernom odnosu otvorenih i zatvorenih površina. Isključuje se upotreba jakih nemediterskih boja fasada, koje nisu primjerene za ovo podneblje. Otvore (prozore i balkonska vrata) projektovati u stilu tradicionalne arhitekture. (strana 9, Separat za SMG)

U cilju stimulanja primjene lokalnog kamena za obradu fasada, Opština Budva je, Odlukom o naknadi za komunalno opremanje gradskog zemljišta (Službeni list CG – opštinski propisi, broj 01/15 ), predvidjela da se naknada umanjuje za 15€ po 1m<sup>2</sup> ugrađene kamene fasade.

## **10. USLOVI ZA OGRAĐIVANJE URBANISTIČKE PARCELE**

Parcele se mogu ograđivati uz uslove utvrđene ovim planom:

- parcele se ograđuju zidanom ogradom do visine od 0.90m (računajući od kote trotoara) ili transparentnom ogradom do visine od 1.50m
- zidane i druge vrste ograda postavljaju se na regulacionu liniju i to tako da ograda, stubovi, ograde i kapije budu unutar parcele koja se ograđuje
- ograde objekata na uglu ne mogu biti više od 0.90m računajući od kote trotoara, zbog obezbeđenja vizuelne preglednosti raskrsnice
- vrata i kapije na uličnoj ogradbi mogu se otvoriti samo prema unutrašnjosti parcele (strana 28)

## **11. USLOVI ZA PEJZAŽNO OBLIKOVANJE URBANISTIČKE PARCELE**

Uređenje zelenila u okviru stambenih parcela vršiti na način dat u UTU za uređenje površina pod zelenilom i slobodnih površina, a detaljna razrada ostavljena vlasnicima. (strana 28)

Obodom urbanističke parcela preporučuje se sadnja zelenog zaštitnog pojasa koji treba da obuhvati površinu od regulacione do građevinske linije i ima sanitarno-higijensku funkciju, da zaštiti planiranu namjenu od izvora buke i aero zagađenja. Zeleni pojas treba da sadrži biljne vrste iz sve tri kategorije rastinja (visoko, srednje i nisko).

Planirati vertikalno zelenilo radi povećanja nivoa ozelenjavanja i što potpunijeg estetskog izgleda prostora. Vertikalno ozelenjavanje sprovesti primjenom pergola, ozelenjavanjem fasada objekta, terasa i ulaznih zona u parcelu i objekte .

Veliku pažnju treba posvetiti zelenilu oko objekata, predvidjeti primorsko rastinje i njihovu sadnju i održavanje. Postojeće kvalitetno visoko rastinje na parceli maksimalno sačuvati. Visoko zelenilo autohtonih vrsta treba da bude reporni element izgrađenog prostora i da tako utiče na konturu i geometriju budućeg ambijenta. Pored autohtonih biljnih vrsta, prilikom izbora biljnog materijala mogu se koristiti i alohtone biljne vrste visoke dekorativnosti koje se uklapaju u date mikroklimatske uslove.

Tamo gdje postoje zasadi maslina, obavezno je izvršiti njihovu zaštitu i objekat u okviru građevinske linije postaviti tako da se izvrši maksimalna zaštita autohtonih vrsta.

Postojeće podzide (suvomeđe) sačuvati na terenu, prezidati ih, ukoliko su urušene, na isti način kao i postojeće suvomeđe ili ako se kamen postavlja na betonoskoj podlozi fuge su upuštene. Nije dozvoljena izrada podzida od lomljenih kamenih ploča.

Obavezno predvidjeti hidrantsku mrežu radi zalivanja novoplaniranih zelenih površina.

## **12. USLOVI ZA IZGRADNJU / POSTAVLJANJE / RUŠENJE POMOĆNIH OBJEKATA**

U skladu sa članom 223 važećeg zakona, propisi jedinice lokalne samouprave, kojima se uređuju pomoćni objekti, primjenjivaće se do donošenja Plana generalne regulacije Crne Gore.

Postupak pribavljanja odobrenja za postavljanje ili građenje pomoćnih objekata uređen je Odlukom o postavljanju, odnosno građenju i uklanjanju pomoćnih objekata („Sl. list CG“ – opštinski propisi br. 21/14 i 66/23) Shodno članu 2. Odluke, pomoćni objekti svrstavaju se u 5 tipova:

- tip 1 pomoćni objekti koji čine funkcionalnu i ekonomsku cjelinu sa objektom čijem korišćenju služe, kao što su: podzemne i nadzemne garaže, ostave, ljetnje kuhinje, portirnice;
- tip 2 pomoćni objekti infrastrukture, kao što su: septičke bio-jame, bunari, cisterne za vodu, rezervoari, bistjerne, kotlarnice, plinski sistemi;
- tip 3 pomoćni objekti uređenja terena, kao što su: ograde, potporni zidovi, otvoreni bazeni, pergole;
- tip 4 pomoćni objekti u funkciji zaštite i valorizacije nepokretnih kulturnih dobara (zaštitne konstrukcije, centri za posjetiće, info pultovi, prostori za prezentacije);
- tip 5 ekonomski objekti na poljoprivrednom gazdinstvu (objekti za gajenje životinja, prateći objekti za gajenje životinja, objekti za skladištenje stočne hrane, objekti za smještaj poljoprivredne mehanizacije, alata i oruđa, objekti za skladištenje poljoprivrednih proizvoda i drugi slični objekti)..

## **13. USLOVI I MJERE ZA ZAŠTITU ŽIVOTNE SREDINE**

U skladu sa članom 40. Zakona o zaštiti prirode (Službeni list CG br.54/16), za izgradnju / rekonstrukciju objekta koji se nalazi u zaštićenom području prirode, a koji ne podliježe procjeni uticaja na životnu sredinu u skladu sa posebnim propisima, ocijeni prihvatljivosti, koje nisu utvrđene planom upravljanja, potrebno je od Agencije za zaštitu prirode pribaviti dozvolu.

Za turističke objekte površine veće od 1.000m<sup>2</sup>, stambeno-poslovne objekte koji imaju više od 1.000m<sup>2</sup> poslovnog prostora i garaže sa više od 200 parking mesta, shodno Zakonu o procjeni uticaja na životnu sredinu („Službeni list CG“ br. 75/18) i Uredbi o projektima za koje se vrši procjena uticaja na životnu sredinu („Službeni list RCG“ br. 20/07, „Službeni list CG“ broj 47/13, 53/14 i 37/18), neophodna je izrada Elaborata o procjeni uticaja na životnu sredinu.

Za objekte za koje nije propisana obaveza izrade procjene uticaja na životnu sredinu, potrebno je u projektnoj dokumentaciji predvideti mere zaštite od buke u skladu sa članom 19. Zakona o zaštiti od buke u životnoj sredini (Službeni list CG 28/11) i Pravilniku o zvučnoj zaštiti zgrada (Službeni list CG broj 50/16).

Na području DUP-a nalazi se jedan broj pojedinačnih primjeraka i niz grupa maslina. Masline i maslinjaci su zaštićeni Zakonom o maslinarstvu i maslinovom ulju („Službeni list CG“, 45/14 i 39/16). Maslinjaci, kao najvažniji i ambijentalno najdragocjeniji dio potkunjica (tradicionalne seoske bašte), čuvaju se u postojećoj formi, sa izvornim suvomeđama i terasama. Nije dozvoljena izgradnja staza ili betoniranje ovih površina. Suvomeđe, suhozidi, podzidi i terase se ne smiju rušiti. Dozvoljena je njihova rekonstrukcija isključivo tradicionalnim načinom zidanja (u suvo).

Obavezno je da se sve masline sačuvaju, a da se pojedina stabla maslina i drugi vrijedni primjerci zelenila, ukoliko je to zaista neophodno, presađe na novu poziciju u okviru iste urbanističke parcele uz neophodno pribavljanje odobrenja. Odobrenje za presađivanje maslina u maslinjaku izdaje organ lokalne uprave nadležan za poslove poljoprivrede – Sekretarijat za privredu opštine Budva, u roku od 30 dana od dana podnošenja

zahtjeva za presađivanje. **Sječenje i presađivanje maslina starih preko 100 godina je zabranjeno na osnovu člana 15. Zakona o maslinarstvu i maslinovom ulju** ("Službeni list CG", 45/14).

Kada su u pitanju zaštićene biljne i životinjske vrste postupati u skladu sa Rješenjem o stavljanju pod zaštitu rijetkih, prorijeđenih, endemičnih i ugroženih biljnih i životinjskih vrsta ("Službeni list SRCG" broj 36/82 i Rješenjem o stavljanju pod zaštitu pojedinih biljnih i životinjskih vrsta ("Službeni list RCG" broj 76/06). Rješenja su dostupna na sajtu Agencije za zaštitu životne sredine: [www.epa.org.me](http://www.epa.org.me)

Ukoliko sa prilikom iskopa terena za izgradnju saobraćajnica i objekata naiđe na eventualne paleontološke ili mineraloške nalaze, koji predstavljaju geonasljeđe, obavezno je prekinuti radove, obavjestiti Agenciju, kako bi njihovi stručnjaci prikupili nalaze, odnosno izvršili neophodna istraživanja.

#### **14. USLOVI I MJERE ZAŠTITE NEPOKRETNIH OBJEKATA UPISANIH U REGISTAR KULTURNIH DOBARA CRNE GORE I NJIHOVE ZAŠTIĆENE OKOLINE**

U neposrednoj blizini predmetne lokacije **nema** objekata koji su u popisu registrovanih spomenika kulture.

U slučaju kada se u okviru predmetne lokacije nalazi ili je u neposrednoj blizini registrovani spomenik kulture, prema kome se treba upravljati shodno Zakonu o zaštiti kulturnih dobara (Sl. list br. 49/10 i 40/11, 44/17), ovaj sekretarijat po službenoj dužnosti pribavlja konzervatorske uslove u skladu sa članom 102 Zakona o zaštiti kulturnih dobara. Konzervatorski uslovi čine osnov za izradu konzervatorskog projekta u skladu sa članom 103 istog zakona. Na konzervatorski projekat se pribavlja saglasnost Uprave za zaštitu kulturnih dobara Crne Gore.

#### **15. POTREBA IZRADE URBANISTIČKOG PROJEKTA**

Za naselja i dijelove naselja koji predstavljaju nepokretna kulturna dobra od međunarodnog i nacionalnog značaja je obavezno donošenje urbanističkog projekta, što nije slučaj u ovom predmetu.

#### **16. USLOVI ZA PRIKLJUČENJE OBJEKATA NA INFRASTRUKTURU I POSEBNI TEHNIČKI USLOVI**

Prikazani su na izvodu iz DUP-a: karta vodovoda i kanalizacije, karta elektroenergetske mreže i postrojenja i karta telekomunikacija. Detaljnije tehničke uslove za priključenje ovaj Sekretarijat, po službenoj dužnosti, pribavlja za investitora.

**Telekomunikaciona mreža** – Prilikom izrade tehničke dokumentacije elektronske komunikac. infrastrukt. poštovati:

- Zakon o elektronskim komunikacijama („Sl. list CG“ br. 40/13)
- Pravilnik o širini zaštitnih zona i vrsti radio koridora u kojima nije dopušteno planiranje i gradnja drugih objekata („Sl. list CG“ broj 33/14)
- Pravilnik o tehničkim i drugim uslovima za priključenje, izgradnju i korišćenje elektronske komunikacione mreže, elektronske komunikacione infrastrukture i povezane opreme („Sl. list CG“ br. 59/15)
- Pravilnik o zajedničkom korišćenju elektronske komunikacione infrastrukture i povezane opreme („Sl. list CG“ broj 52/14).

Takođe koristiti sledeće:

- sajt na kome se nalaze relevantni propisi u skladu sa kojim se obavlja izrada tehničke dokumentacije [www.ekip.me/regulativa/](http://www.ekip.me/regulativa/);
- sajt na kome Agencija objavljuje podatke o postojećem stanju elektronske komunikacione infrastrukture <http://ekinfrastuktura.ekip.me/ekip.me> kao i adresu web portala <http://ekinfrastuktura.ekip.me/ekip/login.jsp>



preko koga sve zainteresovane strane od Agencije za telekomunikacije i poštansku djelatnost mogu da zatraže otvaranje korisničkog naloga, kako bi pristupili georeferenciranoj bazi podataka elektronske komunikacione infrastrukture.

Prilikom projektovanja, obaveza Projektanta je da poštuje tehničke preporuke EPCG koje su dostupne na sajtu [www.epcg.me](http://www.epcg.me).

Vodovodne i kanalizacione, elektro i tk instalacije u objektu i izvan njega projektovati u skladu sa važećim propisima i standardima, a priključenje objekta na naseljske infrastrukturne sisteme projektovati prema uslovima dobijenim od nadležnih javnih preduzeća i tretirati ih kroz idejna rješenja urbanističke parcele.

U slučaju kada je za predmetnu parcelu planom predviđen prilaz sa magistralnog puta, ovaj Sekretarijat po službenoj dužnosti, za investitora traži i tehničke uslove od Direkcije za saobraćaj, shodno članu 16. Zakona o putevima ("Službeni list RCG" broj 82/20).

U slučaju kada se u okviru predmetne urbanističke parcele nalazi zaštitni pojas ili cjevovod regionalnog vodovoda, ovaj Sekretarijat po službenoj dužnosti, za investitora traži i tehničke uslove od Regionalnog vodovoda Crnogorsko primorje. Na osnovu člana 32 Pravilnika o određivanju i održavanju zona i pojaseva sanitarne zaštite i ograničenjima u tim zonama ("Službeni list CG" br. 66/09), pojas sanitarne zaštite određuje se oko glavnih cjevovoda i u zavisnosti od konfiguracije terena iznosi 2,0m od osovine cjevovoda sa obje strane. U pojasu zaštite nije dozvoljena izgradnja objekata, postavljanje uređaja i vršenje radnji koje na bilo koji način mogu zagaditi vodu ili ugroziti stabilnost cjevovoda.

Sastavni dio ovih urbanističko tehničkih uslova su posebni uslovi za izradu projektne dokumentacije izdati od strane nadležnih službi – DOO Vodovod i kanalizacija Budve.

## **17. USLOVI ZA OBJEKTE KOJI MOGU DA UTIČU NA PROMJENE U VODNOM REŽIMU**

Investitor je dužan da radi izrade tehničke dokumentacije za izgradnju novog ili rekonstrukciju postojećeg objekta i izvođenje geoloških istraživanja i drugih radnji koje mogu trajno, povremeno ili privremeno uticati na promjene u vodnom režimu pribaviti vodne uslove, u skladu sa članom 114 Zakona o vodama ("Službeni list RCG" broj 27/07, "Službeni list CG" broj 73/10, 32/11, 47/11, 48/15, 52/16, 55/16, 2/17, 80/17 i 84/18). Pribavljanje vodnih uslova nije potrebno za korišćenje vode koja ne prelazi obim opšte upotrebe vode i u slučaju kada novi ili rekonstruisani stambeni objekat ili manji poslovni i drugi objekat (koji se gradi u skladu sa odgovarajućim prostornim planskim dokumentom) koji se priključuje na Javni vodovod i kanalizaciju, a vodu za potrebe objekta koristi samo za piće i sanitarne potrebe.

## **18. USLOVI ZA OBJEKTE KOJI MOGU DA UTIČU NA BEZBJEDNOST VAZDUŠNOG SAOBRAĆAJA**

U okviru DUP-a ne postoji zona ograničenja prepreka aerodroma.

Za privremene ili stalne objekate ili djelove objekta, van zone ograničenja prepreka aerodroma, čija je visina veća od 45m, potrebno je od Agencije za civilno vazduhoplovstvo Crne Gore dobiti saglasnost za izgradnju i postavljanje, kao i uslove za označavanje i održavanje. (Sigurnosni nalog broj 2016/001 rev 00, datum stupanja na snagu 01.08.2016.godine).

## **19. SAOBRAĆAJNI USLOVI**

Uslovi priključenja na kolsku saobraćajnicu prikazani su na izvodu iz DUP-a: karta saobraćaja.

Urbanistička parcela mora imati obezbjeđen kolski pristup sa gradske saobraćajnice ili javnog puta. Izuzetno, u starim gradskim jezgrima u kojima ne postoji mogućnost obezbjeđivanja kolskog pristupa, urbanističkoj parceli se može obezbjeđiti samo pješački pristup sa gradske saobraćajnice ili javnog puta (član 51 Zakona o planiranju prostora i izgradnji objekata). U tom smislu, za izgradnju na katastarskoj parceli koje se ne graniči sa izvedenom saobraćajnicom, neophodno je prije podnošenja prijave građenja obezbjeđiti, sudskim putem, pravo službenosti prolaza.

Potreban broj parking mjesta (PM) obezbjeđiti u okviru sopstvene parcele, na otvorenim parkinzima ili kao garažna mjesta (GM) u podzemnim etažama, prema normativu:

Funkcija	Broj vozila
Stambena izgradnja	1 PM za 1stan
Apartmani	4 PM za 5 apartmana
Hoteli i turistička naselja (u kompleksima)	1 PM za na 6 ležajeva ili 1 PM na 3 sobe
Poslovni hoteli (u gradu)	1 PM na 4 ležaja
Administrativno - poslovni objekti	1 PM na 100 m <sup>2</sup> bruto površine
Ugostiteljski objekti	1 PM na 4 stolice
Trgovinski sadržaji	1 PM na 50 m <sup>2</sup> bruto površine

Garažni prostor može se planirati u okviru urbanističke parcele van glavnog objekta ili u podzidama kao podzemna etaža. Garažni prostor ne ulazi u obračun BRGP. Ne dozvoljava se prenamjena garaža i prostora za parkiranje u stambene, turističke i druge namjene (npr. prodavnice, auto -radionice i sl.) (strana 27)

## 20. USLOVI ZA NESMETANO KRETANJE INVALIDNIH LICA

Obezbjeđiti nesmetani pristup, kretanje, boravak i rad lica smanjene pokretljivosti, shodno Pravilniku o bližim uslovima i načinu prilagođavanja objekata za pristup i kretanje lica smanjene pokretljivosti i lica sa invaliditetom, Sl. list Crne Gore broj 48/13 i 44/15.

Obavezna primjena elemenata pristupačnosti, propisana članom 46. Pravilnika, predviđa: za stambene objekte je iz člana 17, 18, 23 i 40, a za stambeno-poslovne iz člana 17, 18 i 23 plus dio objekta poslovne namjene mora sadržati elemente pristupačnosti u zavisnosti od namjene poslovnog prostora.

## 21. USLOVI ZA RACIONALNO KORIŠĆENJE ENERGIJE

Shodno Zakonu o energetskej efikasnosti (Službeni list CG broj 29/10 i 40/11) i Pravilniku o minimalnim zahtjevima energetske efikasnosti zgrada (Službeni list CG broj 47/24) projektovanjem i izgradnjom objekata treba postići smanjenje gubitaka toplote iz objekata, poboljšanje toplotne izolacije spoljnih elemenata, povećanje toplotne efikasnosti pravilnom orijentacijom objekata i korišćenjem sunčeve energije, korišćenje obnovljivih izvora energije, te povećanje energetske efikasnosti sisteme grejanja.

Sadržaj Elaborata energetske efikasnosti objekta propisan je Pravilnikom o sadržaju elaborata energetske efikasnosti zgrada (Službeni list CG broj 47/13).

Analizirati lokaciju, orijentaciju i oblik kuće. Primjeniti visok nivo toplotne izolacije kompletnog spoljnog omotača objekta i izbjeavati toplotne mostove. U cilju racionalnog korišćenja energije treba iskoristiti sve mogućnosti

smanjenja korišćenja energije u objektima. Pri izgradnji objekata koristiti savremene termoizolacione materijale, kako bi se smanjila potrošnja toplotne energije.

Iskoristiti toplotne dobitke od sunca i zaštititi se od pretjeranog osunčanja. Koristiti održive sisteme protiv pretjerane insolacije – zasjena škurama, pergolama, zelenilom i slično, kako bi se smanjila potrošnja energije za vještačku klimatizaciju. Drvoredima i gustim zasadima smanjiti uticaj vjetra i obezbjediti neophodnu zasjenu u letnjim mjesecima. Nisko energetske tehnologije za grijanje i hlađenje se trebaju koristiti gdje god je to moguće. Pri proračunu koeficijentata prolaza toplote objekata uzeti vrijednosti za 30-25% niže od maksimalno dozvoljenih vrijednosti dozvoljenih za ovu klimatsku zonu.

Sunčani kolektori treba da budu skladno oblikovani i ukomponovani na najmanje uočljivim mjestima na objektu. Koristiti održive sisteme protiv prekomjerne insolacije (zasjenu škurama, građevinskim elementima, zelenilom i slično) kako bi se smanjila potrošnja energije za vještačku klimatizaciju. održivost fotovoltacionih ćelija treba ispitati u svrhu snabdevanja niskonaponskom strujom za rasvjetu naselja, kao i druge mogućnosti, poput punjenja električnih vozila.

U cilju stimulisanja izgradnje energetski efikasnih objekata koji koriste solarnu energiju, Opština Budva je, Odlukom o naknadi za komunalno opremanje gradskog zemljišta (Službeni list CG – opštinski propisi, broj 01/15), predvidjela da se naknada umanjuje za 200€ po 1m<sup>2</sup> ugrađenog solarnog kolektora – panela.

Neposredna blizina mora uslovljava relativno mala godišnja kolebanja temperature vazduha – godišnja temperaturna amplituda iznosi 16,4°C. Ipak ističe se visoka temperatura ljetnjih mjeseci u toku kojih se javlja prosječno 25 dana sa žegom (30°C i više). Za potrebe proračuna koristiti podatke Hidrometeorološkog zavoda o klimatskim i hidrološkim karakteristikama zone u kojoj se nalazi predmetna lokacija.

## **22. USLOVI ZA ODVOŽENJE ČVRSTOG OTPADA**

**Mjesta za postavljanje kontejnera za smeće predvideti na urbanističkoj parceli.** Nije dozvoljeno postavljanje kontejnera na površinama namijenjenim za parkiranje vozila. Mjesta u objektu ili niše za postavljanje kontejnera za smeće kao i njihov potreban broj predvidjeti u saradnji sa nadležnim komunalnim preduzećem, a imajući u vidu produkciju čvrstog komunalnog otpada. Pri tome voditi računa o porastu broja korisnika prostora tokom ljetnjih mjeseci, pa stoga broj kontejnera i periodiku njihovog pražnjenja prilagoditi količini smeća. Poštujući prethodne uslove mjesta za postavljanje kontejnera za smeće trebaju biti što bliže javnim saobraćajnicama uz minimalnu denivelaciju (bez ivičnjaka) u odnosu na saobraćajnicu, sa padom od 5 % prema saobraćajnici. Niše za postavljanje kontejnera za smeće moguće je sa tri strane vizuelno izolovati zelenilom ili zidanim ogradama čija visina ne može biti veća od 1,50 m

## **23. MOGUĆNOST FAZNE IZGRADNJE**

### **Za objekat:**

Na osnovu Zakona o planiranju prostora i izgradnji objekata i člana 76 kroz izradu idejnog rješenja može se odrediti faznost gradnje (tehničko-tehnološka i funkcionalna cjelina) objekata. Dozvoljena je fazna izgradnja, tako da konačno izgrađeni objekat ne prelazi maksimalne propisane površine pod objektom i spratnost, a ove vrijednosti mogu biti i manje.

### **Za urbanističku parcelu ili više urbanističkih parcela:**

Na osnovu UT uslova, kod urbanističkih parcela na kojima je planom predviđena izgradnja više objekata, potrebno je uraditi revidovano idejno rješenje kompletne urbanističke parcele ili više susjednih urbanističkih

parcela (čl. 76 važećeg Zakona), Idejnim rješenjem se utvrđuje generalna koncepcija za izgradnju objekata, a naročito: uklapanje objekta u prostor, položaj objekta u okviru lokacije i prema susjednim objektima.

#### **Za građenje na dijelu urbanističke parcele:**

Članom 237 važećeg zakona je predviđeno da se do donošenja Plana generalne regulacije Crne Gore može graditi na dijelu urbanističke parcele, ako nedostajući dio urbanističke parcele ne utiče na funkcionalnost i pristup objektu i uz uslov da se urbanistički parametri za cijelu urbanističku parcelu umanje za nedostajući dio.

Kroz izradu idejnog rješenja provjeriti, da li predmetna izgradnja na dijelu urbanističke parcele, na bilo koji način ugrožava valorizaciju preostalog dijela urbanističke parcele.

#### **24. LOKACIJA u odnosu na PPPNOP**

Planom višeg reda, PPPNOP Poglavlje 36. Pravila za sprovođenje plana tačka 3. i 8. (strana 297) istovremeno je propisano:

- **3. Područje opština** se uređuje prema važećoj planskoj dokumentaciji nižeg reda do donošenja Plana generalne regulacije, ali na način da se poštuju odredbe i smjernice ovog Plana u smislu poštovanja koridora infrastrukture i mjera zaštite zaštićenih prirodnih i kulturnih dobara.”
- **8. Važeća planska dokumentacija nižeg reda**, a koja nije u skladu sa pravilima ovog Plana, primjenjivaće se do izrade Plana generalne regulacije, a daje se mogućnost i njene izmjene i dopune, odnosno stavljanja van snage i izrade novog plana, prema Odluci nadležnog organa.

Preklapanjem geodetske podloge sa Infrastrukturnim koridorima, zaštićenim prirodnim i kulturnim dobrima iz obuhvata PPPNOP, konstatovano je sledeće:

- Predmetna urbanistička parcela ulaze u trasu koridora saobraćajnica u obuhvatu PPPNOP (magistralni put)

„Širina zaštitnog pojasa u kome se ne mogu graditi stambene, poslovne, pomoćne i slične zgrade, kopati rezervoari, septičke jame i sl., niti podizati električni dalekovodi iznosi: pored autoputeva 40 metara, pored magistralnih puteva 25 metara, pored regionalnih puteva 15 metara, a pored opštinskih puteva 10 metara, računajući od spoljne ivice putnog pojasa.” (Poglavlje Uslovi uređenja i izgradnje objekata drumskog saobraćaja, strana 125)

Navedene širine koridora su preuzete iz člana 70 stav 3 Zakona o putevima („Službeni list RCG“ broj 42/04 i „Službeni list CG“ broj 21/09, 54/09, 40/10, 73/10, 36/11, 40/11 i 92/17, 82/20 i 140/22). Međutim, u stavu 8 istog člana Zakona o putevima navedeno je da se odredbe iz stava 1 do 7 ne odnose na dio javnog puta koji prolazi kroz naseljeno mesto, ako je izgrađen kao gradska ulica ili ako je detaljnim planom predviđeno da se izgradi kao gradska ulica (ove djelove javnog puta uređuje jedinica lokalne samouprave u skladu sa svojim propisima – stav 9 člana 70).

- Predmetna urbanistička parcela ulazi u trasu koridora hidrotehničke mreže u obuhvatu PPPNOP (postojeći lokalni vodovod)

Mjere zaštite koridora hidrotehničke infrastrukture će biti definisane u Tehničkim uslovima koje izdaje DOO Vodovod i kanalizacija Budve i koji su sastavni dio ovih UTU.

- Predmetna urbanistička parcela se ne nalazi u trasama koridora ostale infrastrukture, ni u zaštićenim zonama u obuhvatu PPPNOP.

## 25. NAPOMENA

Tekstualni i grafički dio predmetnih planova, kojim su propisani način izgradnje objekata, uslovi za priključenje na infrastrukturu i uslovi za uređenje urbanističke parcele, sastavni su dio urbanističko-tehničkih uslova i dostupni su na sajtu [www.planovidozvole.mrt.gov.me/LAMP/PlanningDocument?m=BD](http://www.planovidozvole.mrt.gov.me/LAMP/PlanningDocument?m=BD) i [www.budva.me](http://www.budva.me)

Investitor može graditi objekat na osnovu prijave, kod nadležne Urbanističko-građevinske inspekcije i sledeće dokumentacije propisane članom 91 važećeg zakona:

- Saglasnost glavnog gradskog arhitekta na idejno rešenje
- Ovjerenog glavnog projekta
- Izveštaja o pozitivnoj reviziji glavnog projekta
- Dokaza o osiguranju od odgovornosti projektanta koji je izradio odnosno revidenta koji je revidovao glavni projekat u skladu sa Zakonom o planiranju prostora i izgradnji objekata i Uredbi o minimalnoj sumi osiguranja od profesionalne odgovornosti u oblasti izgradnje objekata (Sl. list CG broj 68/17)
- Ugovora o angažovanju izvođača radova
- Ugovora o angažovanju stručnog nadzora
- Dokaza o pravu svojine na zemljištu, odnosno drugom pravu na građenje na zemljištu ili dokaz o pravu svojine na objektu, odnosno drugom pravu na građenje, ako se radi o rekonstrukciji objekta

Sadržaj idejnog rešenja definisan je Stručnim uputstvom Ministarstva održivog razvoja i turizma, broj 101-26/99 od 14.03.2018.godine. Način podnošenja zahtjeva glavnom državnom arhitekti, za davanje saglasnosti na idejno rešenje preciziran je Obavještenjem MORT-a od 21.12.2017.godine.

Idejno odnosno glavni projekat, mora biti urađen u skladu sa članom 7 Pravilnika o načinu izrade i sadržini tehničke dokumentacije ("Službeni list CG" broj 44/18 i 43/19) u elektronskoj formi plus 1 primjerak u analognoj formi za potrebe izvođenja radova na gradilištu.

Shodno Članu 74, stav 5 i 8 Zakona o planiranju prostora i izgradnji objekata ("Službeni list CG" broj 64/17, 44/18, 63/18, 11/19, 82/20, 86/22 i 04/23), u slučaju da organ za izdavanje posebnih tehničkih uslova ne odgovori na službeni zahtjev ovog Sekretarijata u roku od 15 dana od dana prijema zahtjeva, smatraće se da je saglasan sa urbanističko-tehničkim uslovima utvrđenim na osnovu planskog dokumenta.

## 26. PRILOZI

Kopije grafičkog i tekstualnog dijela predmetnih planova,  
List nepokretnosti, Kopija katastarskog plana,  
Tehnički uslovi DOO Vodovod i Kanalizacija Budva

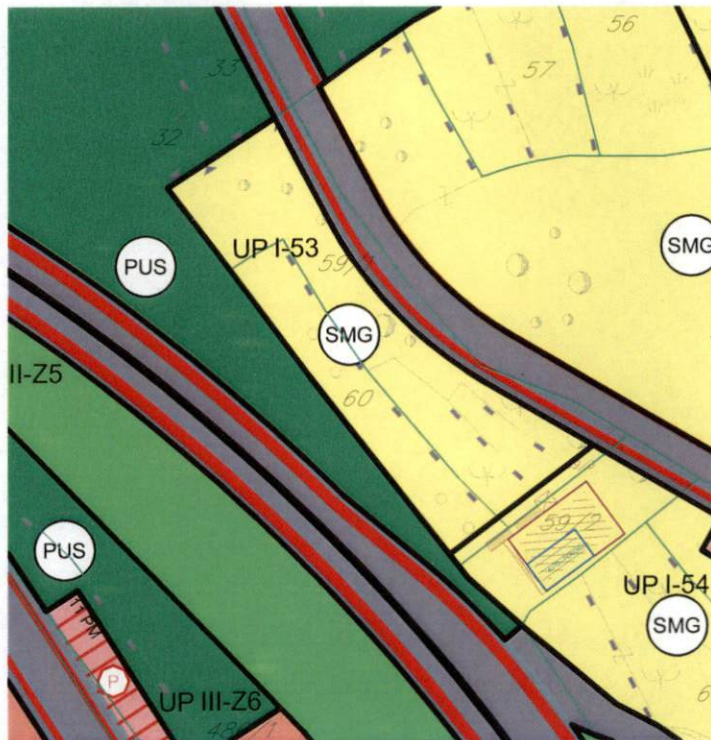
Dostavljeno:

- Podnosiocu zahtjeva
- Urbanističko-građevinskoj inspekciji
- a/a

Rukovodilac Sektora za urbanizam  
**Mila Mitrović, dipl.ing.arh.**



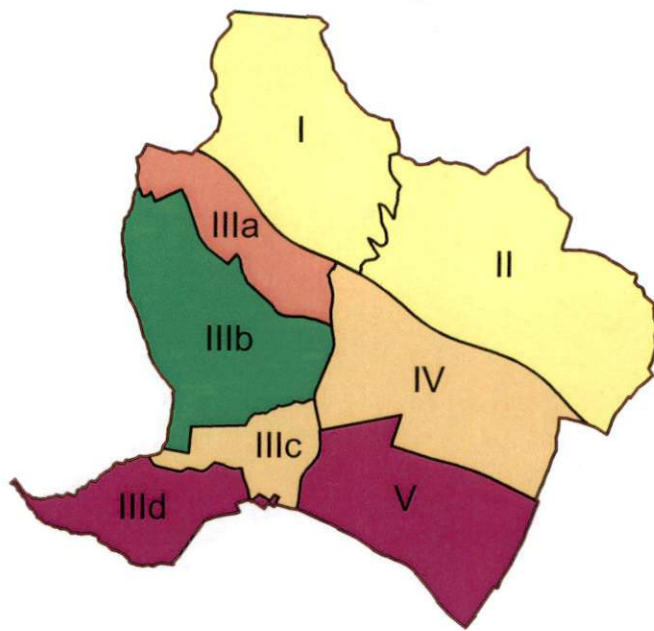
IZVOD IZ DUP-a BULJARICA 1 List 16, Namjena površina  
(Službeni list CG, opštinski propisi 34/16)



Rukovodilac Sektora za urbanizam,  
Mila Mitrović, dipl.ing.arh.



Budva, 04.09.2024. godine



 GRANICA PLANA - DUP


POVRŠINE ZA STANOVANJE

 POVRŠINE ZA STANOVANJE MALE GUSTINE

 POVRŠINE ZA CENTRALNE DJELATNOSTI

POVRŠINE ZA TURIZAM

 TURIZAM - HOTEL, CONDO HOTEL, APART HOTEL, BOUTIQUE HOTEL ...

 TURIZAM - TURISTIČKO NASELJE

 POVRŠINE ZA MJEŠOVITE NAMJENE

POVRŠINE ZA PEJZAŽNO UREDJENJE

 POVRŠINE JAVNE NAMJENE

 POVRŠINE ZA SPECIJALNE NAMJENE

POVRŠINE KOPNENIH VODA

 POVRŠINSKE VODE

POVRŠINE SAOBRAĆAJNE INFRASTRUKTURE

 DRUMSKI SAOBRAĆAJ

POVRŠINE OSTALE I KOMUNALNE INFRASTRUKTURE I OBJEKATA

 OBJEKTI ELEKTROENERGETSKE INFRASTRUKTURE

 OBJEKTI HIDROTEHNIČKE INFRASTRUKTURE

 POVRŠINA ZA GROBLJE

 POVRŠINA ZA VJERSKE OBJEKTE

NEPOKRETNA KULTURNA BAŠTINA

 AMBIJENTALNA CJELINA

 SAKRALNA ARHITEKTURA - MANASTIRSKI KOMPLEKS

 SPOMEN OBELEŽJE

SAOBRAĆAJNA INFRASTRUKTURA

 BENZINSKA PUMPA



**DELPROJEKT**  
d.o.o. BUDVA

NARUČILAC



**OPŠTINA BUDVA**  
SEKRETARIJAT  
ZA INVESTICIJE I  
PLANIRANJE  
PROSTORA

OBRAĐIVAČ

**DEL  
PROJEKT**  
d.o.o. Budva

**DETALJNI  
URBANISTIČKI  
PLAN**

"BULJARICA I"

**PLANIRANO  
STANJE**

ORTEŽ

**NAMJENA  
POVRŠINA**

RAZMJERA

**1:2000**

LIST BR.

**16**

DATUM

2016.

IZVOD IZ DUP-a BULJARICA 1, list 18 Parcelacija i regulacija  
(Službeni list CG, opštinski propisi 34/16)

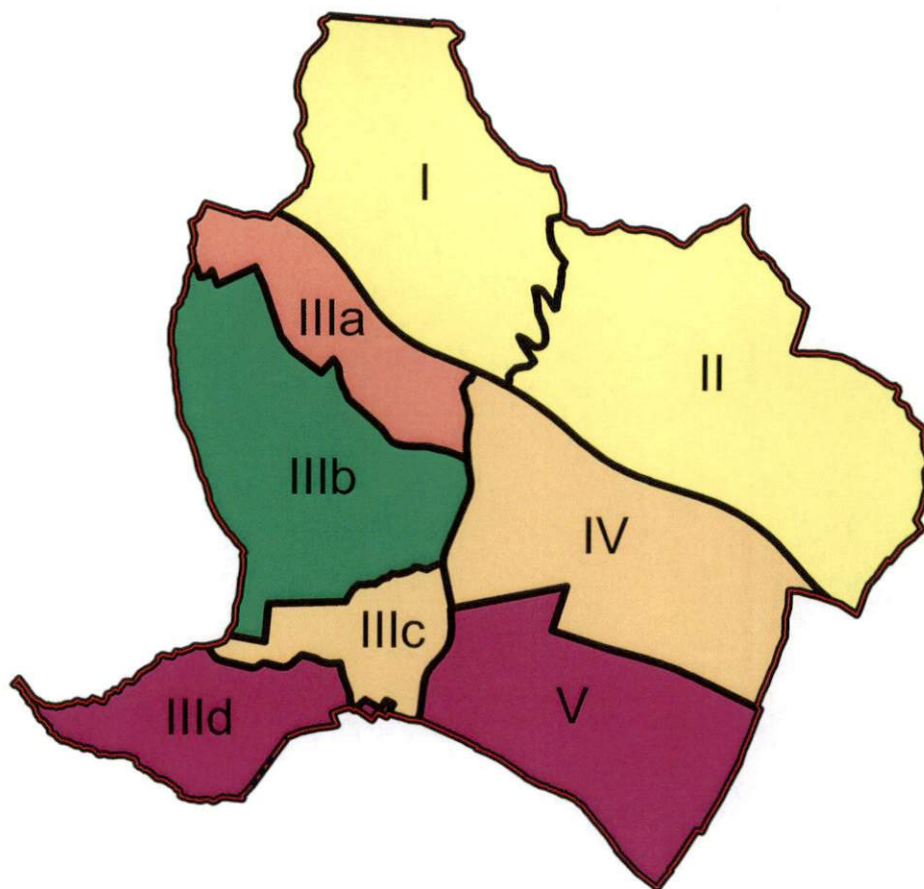


Rukovodilac Sektora za urbanizam,  
Mila Mitrović, dipl.ing.arh.



Budva, 04.09.2024. godine





**DELPROJEKT**  
d.o.o. BUDVA

NARUČILAC



**OPŠTINA BUDVA**  
SEKRETARIJAT  
ZA INVESTICIJE I  
PLANIRANJE I  
PROSTORA

OBRADIVAČ

**DEL PROJEKT**  
d.o.o. Budva

**DETALJNI URBANISTIČKI PLAN**

"BULJARICA I"

**PLANIRANO STANJE**

CRTEŽ

**PARCELACIJA I  
REGULACIJA  
- zona I**

RAZMJERA

**1:1000**

LIST BR.

**18.1**

DATUM

2016.



GRANICA PLANA - DUP



GRANICA KATASTARSKIH OPŠTINA



KATASTARSKAPARCELA



GRANICA ZONE



OZNAKA ZONE



GRANICA URBANISTIČKE PARCELE



OZNAKA URBANISTIČKE PARCELE - GRADNJA



OZNAKA URBANISTIČKE PARCELE - ZELENILO



OZNAKA URBANISTIČKE PARCELE - INFRASTRUKTURA



RL - REGULACIONA LINIJA  
TAČKE REGULACIONE LINIJE



GL0 - GRAĐEVINSKA LINIJA - ISPOD ZEMLJE  
TAČKE GRAĐEVINSKE LINIJE



GL1 - GRAĐEVINSKA LINIJA  
TAČKE GRAĐEVINSKE LINIJE



IZVOD IZ DUP-a BULJARICA 1, list 19 Parcelacija i koordinatne tačke  
(Službeni list CG, opštinski propisi 34/16)

1845 6579609.0837 4673729.1744  
1846 6579600.1403 4673741.4709  
1847 6579592.9833 4673754.9380  
1848 6579635.2409 4673711.7124  
1849 6579621.0833 4673719.8365  
1850 6579616.1341 4673697.2631  
1851 6579622.5300 4673702.1000  
11368 6579585.6500 4673750.1300  
11369 6579578.7600 4673745.6800  
11370 6579587.1000 4673734.8000  
11371 6579597.7300 4673720.6900

Rukovodilac Sektora za urbanizam,  
Mila Mitrović, dipl.ing.arh.



Budva, 04.09.2024. godine



**DELPROJEKT**  
d.o.o. BUDVA

NARUČILAC



**OPŠTINA BUDVA**  
SEKRETARIJAT  
ZA INVESTICIJE  
PLANIRANJE  
PROSTORA

OBRADIVAČ

**DEL  
PROJEKT**  
d.o.o. Budva

**DETALJNI  
URBANISTIČKI  
PLAN**

"BULJARICA I"

**PLANIRANO  
STANJE**

CRTEŽ

**PARCELACIJA  
I  
KOORDINATNE  
TAČKE  
- zona I**

RAZMJERA

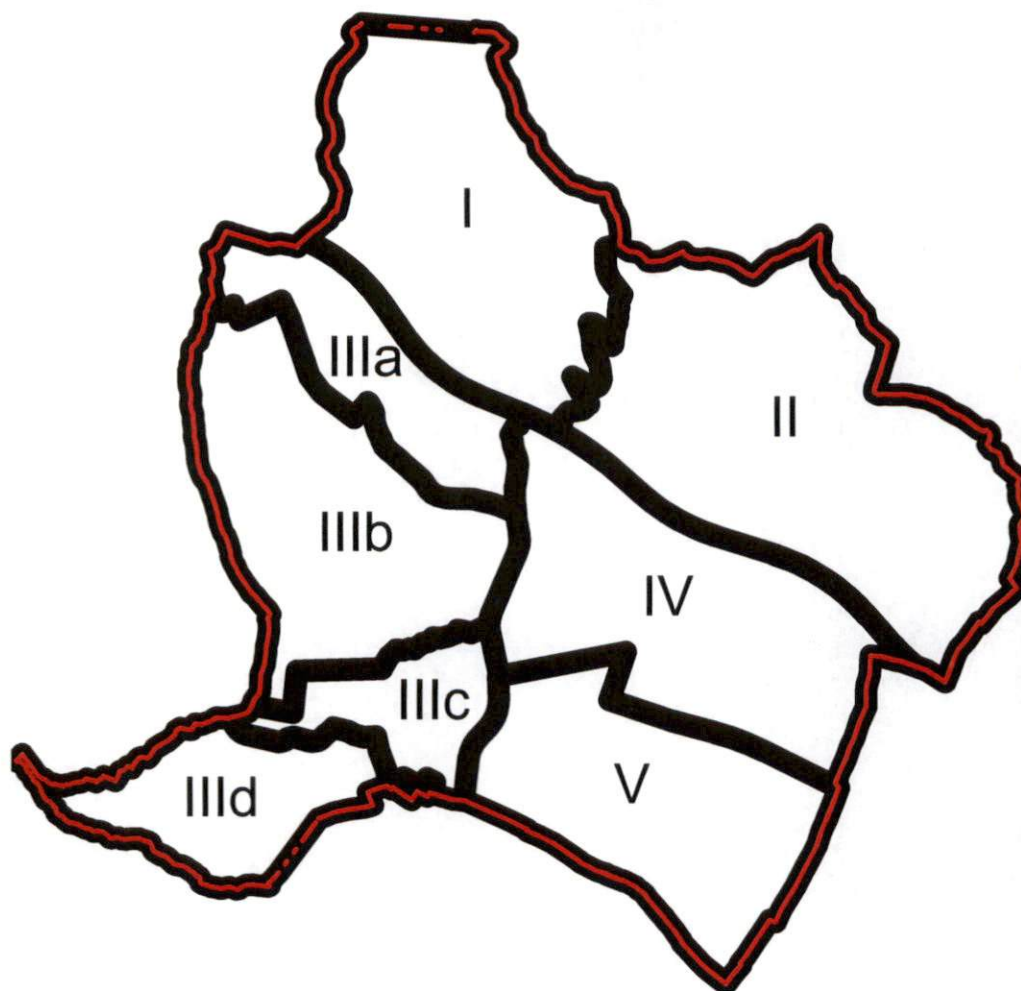
**1:1000**

LIST BR.

**19.1**

DATUM

2016.



GRANICA PLANA - DUP




GRANICA KATASTARSKIH OPŠTINA



KATASTARSKA PARCELA



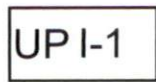
GRANICA ZONE



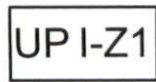
OZNAKA ZONE



GRANICA URBANISTIČKE PARCELE



OZNAKA URBANISTIČKE PARCELE - GRADNJA



OZNAKA URBANISTIČKE PARCELE - ZELENILO

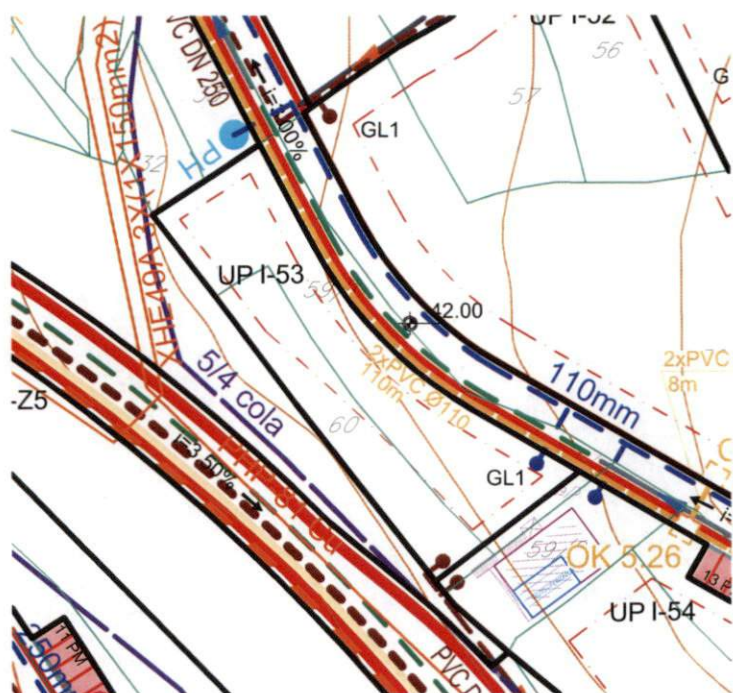


OZNAKA URBANISTIČKE PARCELE -  
INFRASTRUKTURA



TAČKE GRANICE URBANISTIČKE PARCELE

IZVOD IZ DUP-a BULJARICA 1, list 22 Saobraćaj i infrastrukturni sistemi  
(Službeni list CG, opštinski propisi 34/16)



Rukovodilac Sektora za urbanizam,  
Mila Mitrović, dipl.ing.arh.



Budva, 04.09.2024. godine

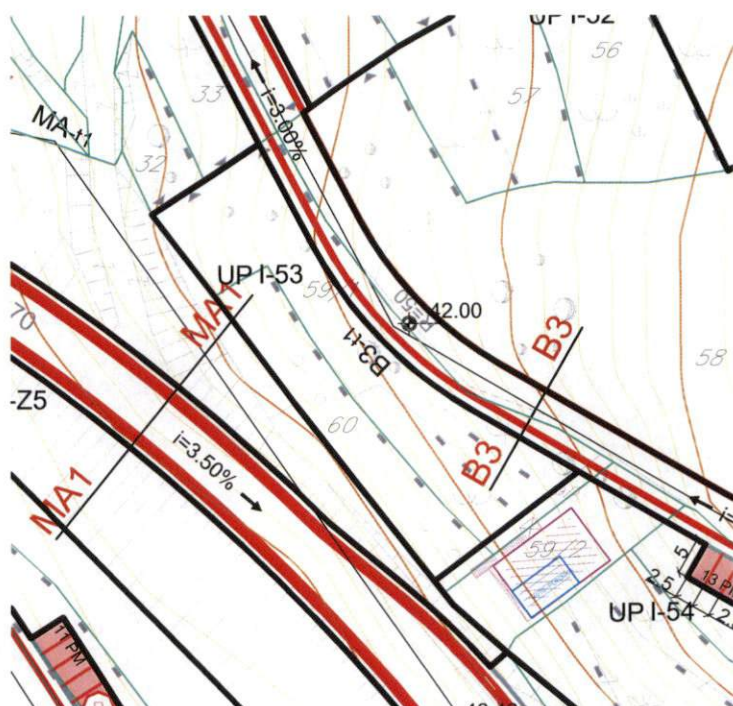
	GRANICA PLANA - DUP
	GRANICA KATASTARSKIH OPŠTINA
<b>SAOBRAČAJNA INFRASTRUKTURA</b>	
	MAGISTRALNA SAOBRAČAJNICA
	LOKALNI PUT
	OSOVINA SAOBRAČAJNICE
	PJEŠAČKE POVRŠINE
	JAVNI PARKING I GARAŽA
	AUTOBUSKO STAJALIŠTE
<b>ELEKTROENERGETSKA INFRASTRUKTURA</b>	
	ELEKTROVOD 35 kV
	ELEKTROVOD 10 kV
	ELEKTROVOD 10 kV-PLANIRANI: tipa XHE 49A 3x(1x240mm <sup>2</sup> ) Al
<b>TRANSFORMATORSKA I RASKLOPN A POSTROJENJA</b>	
	TRAFOSTANICA
	PLANIRANA TRAFOSTANICA - 10/0,4 kV
<b>TELEKOMUKACIONA INFRASTRUKTURA</b>	
	TK PODZEMNI VOD VIŠEG REDA
	TK PODZEMNI VOD
	TK OKNO
	PLANIRANI TK PODZEMNI VOD
	PLANIRANO TK OKNO
	IPS IZDVOJENI PRETPLATNIČKI STEPEN - PLANIRANO
<b>HIDROTEHNIČKA INFRASTRUKTURA - VODOSNABDEVANJE</b>	
	VODOVOD
	PLANIRANI VODOVOD
	UKIDANJE VODOVODA
	PLANIRANI PRIKLJUČAK ZA VODOVOD
	PLANIRANI HIDRANT
	VODOVOD VIŠEG REDA - REGIONALNI VODOVOD
	PLANIRANI REZEORVAR
	POSTOJEĆA CRPNA STANICA
	PLANIRANA CRPNA STANICA
	IZVORIŠTA VODE 10-100 L/S
	IZVORIŠTA VODE < 10 L/S
<b>FEKALNA KANALIZACIJA</b>	
	KANALIZACIONI VOD
	UKIDANJE KANALIZACIONOG VODA
	PLANIRANI KANALIZACIONI VOD
	PLANIRANI PRIKLJUČAK ZA KANALIZACIJU
	PLANIRANA PUMPA
	PLANIRANI KANALIZACIONI VOD VIŠEG REDA
	POSTROJENJA ZA PREČIČAVANJE OTPADNIH VODA PPOV
	PLANIRANO REVIZIONO OKNO
	SMJER ODVOĐENJA
<b>ATMOSFERSKA KANALIZACIJA</b>	
	PLANIRANI KANALIZACIONI VOD
	SMJER ODVOĐENJA




DELPROJEKT d.o.o. BUDVA
NARUČILAC

OPŠTINA BUDVA SEKRETARIJAT ZA INVESTICIJE I PLANIRANJE PROSTORA
OBRAĐIVAC
DEL PROJEKT d.o.o. Budva
DETALJNI URBANISTIČKI PLAN
"BULJARICA I"
PLANIRANO STANJE
CRTEŽ
SAOBRAČAJ I INFRA- STRUKTURNI SISTEMI
RAZMERA
<b>1:2000</b>
LIST BR.
<b>22</b>
DATUM
2016.

IZVOD IZ DUP-a BULJARICA 1, list 21 Saobraćaj  
(Službeni list CG, opštinski propisi 34/16)

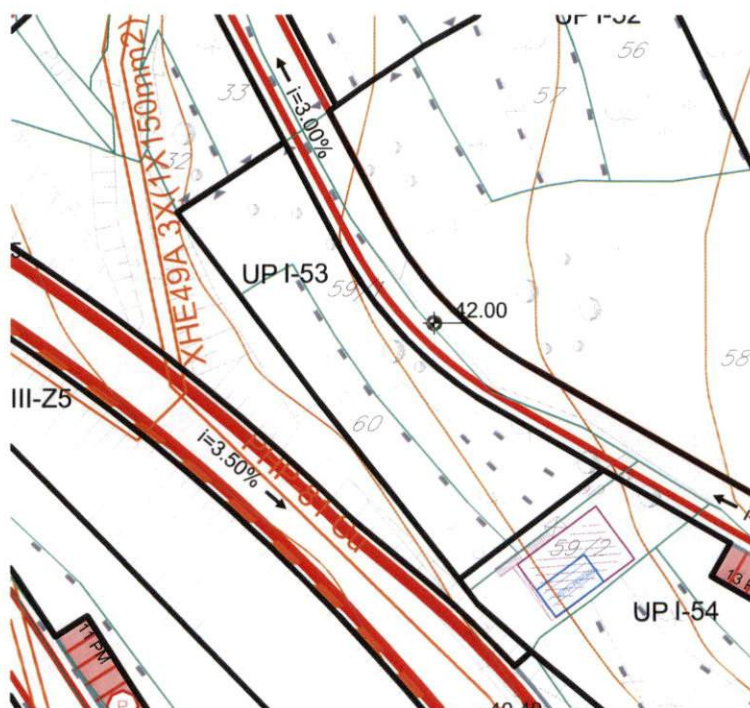


Rukovodilac Sektora za urbanizam,  
Mila Mitrović, dipl.ing.arh.



Budva, 04.09.2024. godine

IZVOD IZ DUP-a BULJARICA 1, list 23 Elektroenergetska mreža  
(Službeni list CG, opštinski propisi 34/16)



Rukovodilac Sektora za urbanizam,  
Mila Mitrović, dipl.ing.arh.



Budva, 04.09.2024. godine





**DELPROJEKT**  
d.o.o. BUDVA

NARUČILAC



**OPŠTINA  
BUDVA**  
SEKRETARIJAT  
ZA INVESTICIJE I  
PLANIRANJE  
PROSTORA

OBRADIVAČ

**DEL  
PROJEKT**  
d.o.o. Budva

**DETALJNI  
URBANISTIČKI  
PLAN**

"BULJARICA I"

**PLANIRANO  
STANJE**

CRTEŽ

**ELEKTRO-  
ENERGETSKA  
MREŽA**

RAZMJERA

**1:2000**

LIST BR.

**23**

DATUM

2016.



GRANICA PLANA - DUP

ELEKTROENERGETSKA INFRASTRUKTURA



ELEKTROVOD 35 kV



ELEKTROVOD 10 kV



ELEKTROVOD 10 kV-PLANIRANI:  
tipa XHE 49A 3x(1x240mm<sup>2</sup>) Al

TRANSFORMATORSKA I RASKLOPN A POSTROJENJA

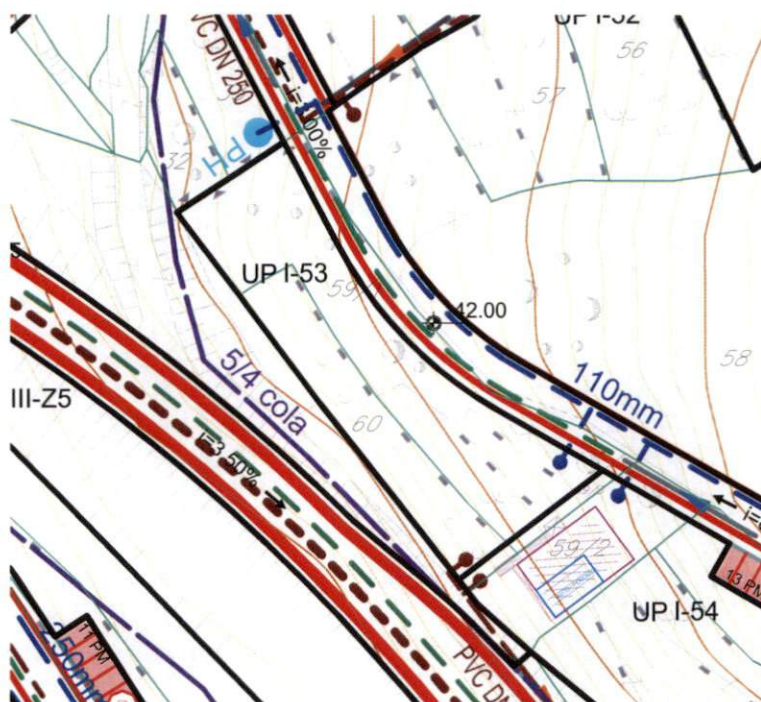


TRAFOSTANICA



PLANIRANA TRAFOSTANICA - 10/0,4 kV
























IZVOD IZ DUP-a BULJARICA 1, list 25 Vodovodna mreža, fekalna i atmosferska kanalizacija  
(Službeni list CG, opštinski propisi 34/16)



Rukovodilac Sektora za urbanizam,  
Mila Mitrović, dipl.ing.arh.



Budva, 04.09.2024. godine

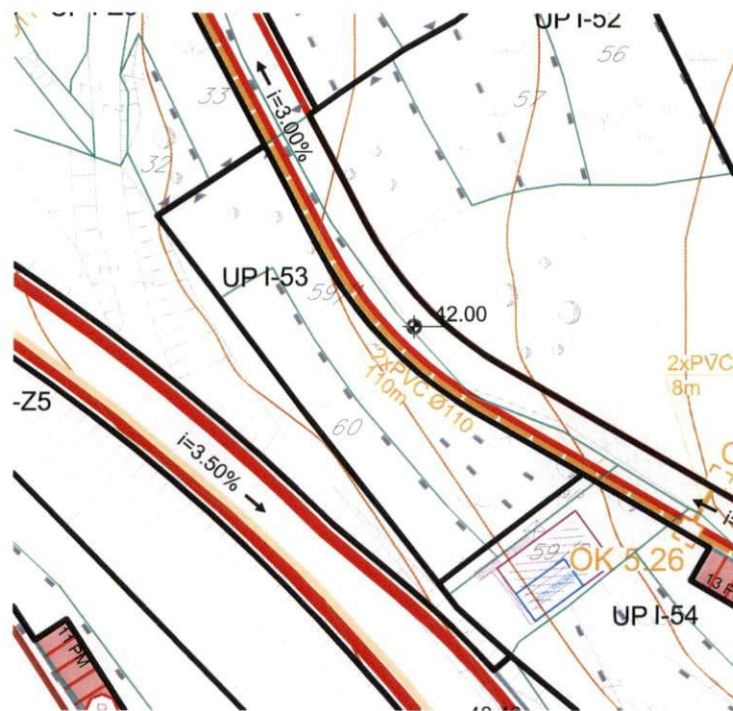
	GRANICA PLANA - DUP
<b>HIDROTEHNIČKA INFRASTRUKTURA - VODOSNABDEVANJE</b>	
	VODOVOD
	PLANIRANI VODOVOD
	UKIDANJE VODOVODA
	PLANIRANI PRIKLJUČAK ZA VODOVOD
	PLANIRANI HIDRANT
	VODOVOD VIŠEG REDA - REGIONALNI VODOVOD
	PLANIRANI REZEORVAR
	POSTOJEĆA CRPNA STANICA
	PLANIRANA CRPNA STANICA
	IZVORIŠTA VODE 10-100 L/S
	IZVORIŠTA VODE < 10 L/S
<b>FEKALNA KANALIZACIJA</b>	
	KANALIZACIONI VOD
	UKIDANJE KANALIZACIONOG VODA
	PLANIRANI KANALIZACIONI VOD
	PLANIRANI PRIKLJUČAK ZA KANALIZACIJU
	PLANIRANA PUMPA
	PLANIRANI KANALIZACIONI VOD VIŠEG REDA
	POSTROJENJA ZA PREČIČAVANJE OTPADNIH VODA PPOV
	PLANIRANO REVIZIONO OKNO
	SMJER ODVOĐENJA
<b>ATMOSFERSKA KANALIZACIJA</b>	
	PLANIRANI KANALIZACIONI VOD
	SMJER ODVOĐENJA




<b>DELPROJEKT</b> d.o.o. BUDVA
NARUČILAC

<b>OPŠTINA BUDVA</b> SEKRETARIJAT ZA INVESTICIJE I PLANIRANJE PROSTORA
OBRADIVAČ
<b>DEL PROJEKT</b> d.o.o. Budva
<b>DETALJNI URBANISTIČKI PLAN</b>
<b>"BULJARICA I"</b>
<b>PLANIRANO STANJE</b>
CRTEŽ
<b>VODVODNA MREŽA, FEKALNA I ATMOSFERSKA KANALIZACIJA</b>
RAZMJERA
<b>1:2000</b>
LIST BR.
<b>25</b>
DATUM
2016.

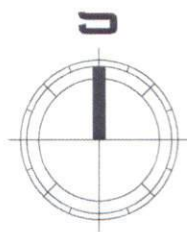
IZVOD IZ DUP-a BULJARICA 1, list 24 Telefonija  
(Službeni list CG, opštinski propisi 34/16)



Rukovodilac Sektora za urbanizam,  
Mila Mitrović, dipl.ing.arh.



Budva, 04.09.2024. godine



**DELPROJEKT**  
d.o.o. BUDVA

NARUČILAC



**OPŠTINA  
BUDVA**  
SEKRETARIJAT  
ZA INVESTICIJE I  
PLANIRANJE  
PROSTORA

OBRADIVAČ

**DEL  
PROJEKT**  
d.o.o. Budva

**DETALJNI  
URBANISTIČKI  
PLAN**

**"BULJARICA I"**

**PLANIRANO  
STANJE**

CRTEŽ

**TELEFONIJA**

RAZMJERA

**1:2000**

LIST BR.

**24**

DATUM

2016.



GRANICA PLANA - DUP

TELEKOMUKACIONA INFRASTRUKTURA



TK PODZEMNI VOD VIŠEG REDA



TK PODZEMNI VOD



TK OKNO



PLANIRANI TK PODZEMNI VOD

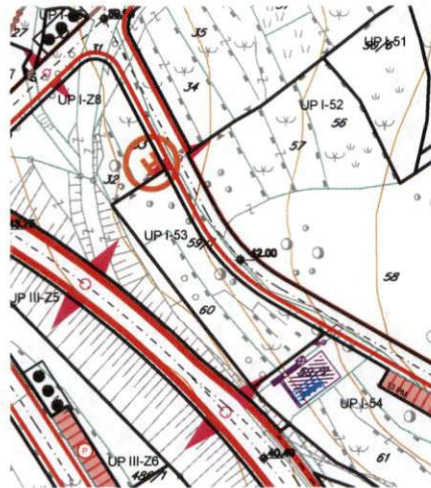


PLANIRANO TK OKNO



IPS IZDVOJENI PRETPLATNIČKI STEPEN -  
PLANIRANO

IZVOD IZ DUP-a BULJARICA 1, list 26 Ekologija  
(Službeni list CG, opštinski propisi 34/16)



Rukovodilac Sektora za urbanizam,  
Mila Mitrović, dipl.ing.arh.



Budva, 04.09.2024. godine



**DELPROJEKT**  
d.o.o. BUDVA

NARUČILAC



**OPŠTINA  
BUDVA**  
SEKRETARIJAT  
ZA INVESTICIJE I  
PLANIRANJE  
PROSTORA

OBRADIVAČ

**DEL  
PROJEKT**  
d.o.o. Budva

**DETALJNI  
URBANISTIČKI  
PLAN**

"BULJARICA I"

**PLANIRANO  
STANJE**

CRTEŽ

**EKOLOGIJA**

RAZMJERA

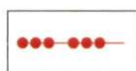
**1:2000**

LIST BR.

**26**

DATUM


2016.



GRANICA PLANA - DUP



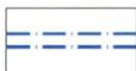
UTICAJ MORA



UTICAJ SAOBRAĆAJNICE



ODLAGANJE SMEĆA



REGULACIJA POTOKA



PROTIVPOŽARNI HIDRANTI



KANALIZACIONI KOLEKTORI SA PRE ČIŠĆIVAČEM



KANALIZACIONA PUMPNA STANICA

IZVOD IZ DUP-a BULJARICA 1, list 20 Pejzažna arhitektura  
(Službeni list CG, opštinski propisi 34/16)



Rukovodilac Sektora za urbanizam,  
Mila Mitrović, dipl.ing.arh.



Budva, 04.09.2024. godine



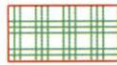


GRANICA PLANA - DUP



GRANICA KATASTARSKIH OPŠTINA

PEJZAŽNA ARHITEKTURA



ZELENILU VJERSKIH OBJEKATA  
- OBLIKOVNO VRIJEDNO PODRUČJE



DRVOREDI

PUJ - Objekti pejzažne arhitekture javne namjene




PARK



PARK ŠUMA



ZELENILU UZ SAOBRAĆAJNICE



SKVER



TRG

PUO - Objekti pejzažne arhitekture ograničene namjene



ZELENILU STAMBENIH OBJEKATA I BLOKOVA



ZELENILU POSLOVNIH OBJEKATA



ZELENILU VJERSKIH OBJEKATA



ZELENILU ZA TURIZAM



ZELENILU TURISTIČKIH NASELJA



ZELENILU INDIVIDUALNIH STAMBENIH  
OBJEKATA

PUS - Objekti pejzažne arhitekture specijalne namjene



GROBLJE



ZAŠTITNI POJASEVI



ZELENILU INFRASTRUKTURE

NEPOKRETNNA KULTURNA BAŠTINA



AMBIJENTALNA CJELINA



SAKRALNA ARHITEKTURA - MANASTIRSKI  
KOMPLEKS



SPOMEN OBELEŽJE

SAOBRAĆAJNA INFRASTRUKTURA



JAVNI PARKING I GARAŽA



BENZINSKA PUMPA



AUTOBUSKO STAJALIŠTE



DELPROJEKT  
d.o.o. BUDVA

NARUČILAC



OPŠTINA  
BUDVA  
SEKRETARIJAT  
ZA INVESTICIJE I  
PLANIRANJE  
PROSTORA

OBRADIVAČ

DEL  
PROJEKT  
d.o.o. Budva

DETALJNI  
URBANISTIČKI  
PLAN

"BULJARICA I"

PLANIRANO  
STANJE

CRTEŽ

PEJZAŽNA  
ARHITEKTURA

RAZMJERA

1:2000

LIST BR.

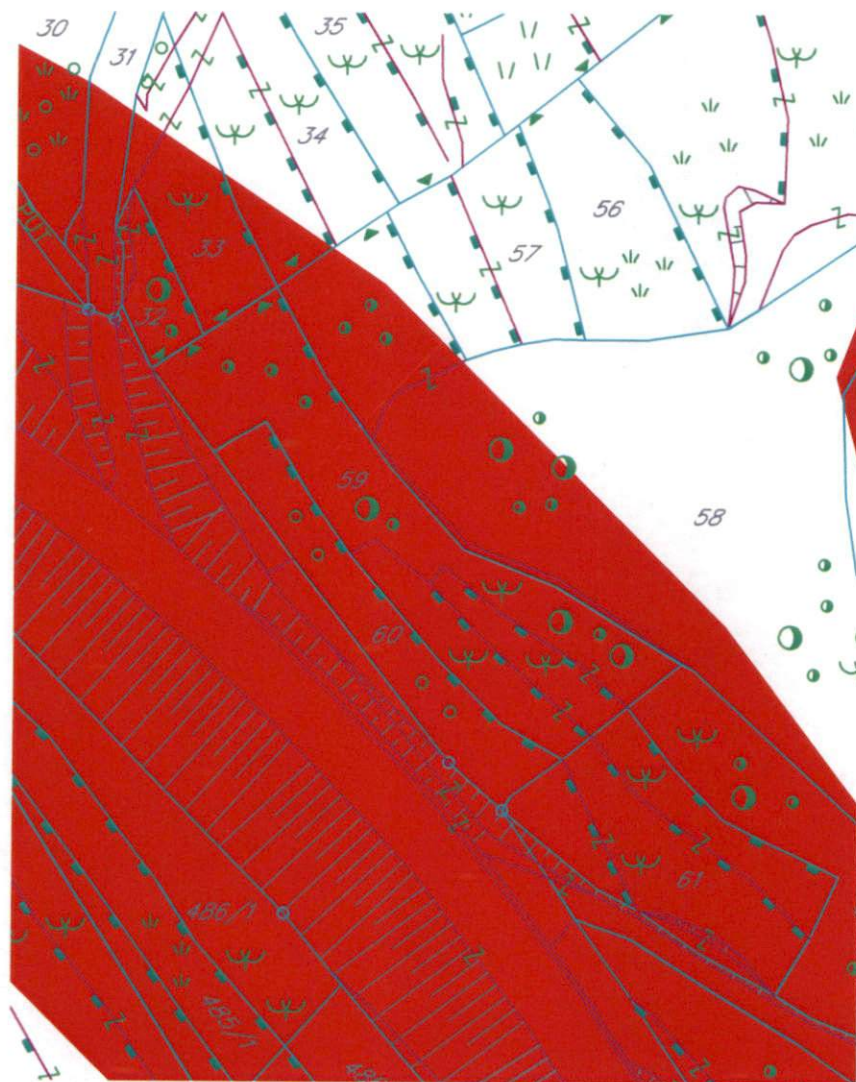
20

DATUM

2016.





UP	BROJ KATSTARSKE PARCELE	POVRŠINA URBANISTIČKE PARCELE m <sup>2</sup>	POSTOJEĆA POVRŠINA POD OBJEKTOM m <sup>2</sup>	POSTOJEĆE BRGP m <sup>2</sup>	POSTOJEĆA SPRATNOST	PLANIRANA NAMJENA	PLANIRANA POVRŠINA POD OBJEKTOM cca m <sup>2</sup>	PLANIRANA POVRŠINA POD OBJEKTIMA m <sup>2</sup>	MAX. POVRŠINA POD OBJEKTIMA m <sup>2</sup>	STATUS OBJEKATA 1. POSTOJEĆI OBJEKAT 2. NOVI OBJEKAT 3. DOGRADNJA 4. NADOGRAĐNJA 5. REKONSTRUKCIJA	PLANIRANA BRGP m <sup>2</sup>	POS. PROSTOR 20% OD BRGP	IZ	II	PLANIRANA SPRATNOST
UP I-53	dio60, dio59/1	1,001.27				STANOVANJE – SMG		162.00	162.00	NOVI OBJEKAT	405.00		0.16	0.40	3
UP I-54	dio60, dio59/1, dio59/2, 61, dio62	1,276.05	118.00	236.00	2	STANOVANJE – SMG		88.00	206.00	1 POSTOJEĆI OBJEKAT NOVI OBJEKAT	515.00		0.16	0.40	3
UP I-55	dio62, dio53	828.24				STANOVANJE – SMG		134.00	134.00	NOVI OBJEKAT	335.00		0.16	0.40	3
UP I-56	dio51, dio52	706.27				STANOVANJE – SMG		114.00	114.00	NOVI OBJEKAT	285.00		0.16	0.40	3
UP I-57	97, 98	1,994.06				STANOVANJE – SMG	107.00	322.00	322.00	NOVI OBJEKTI	805.00		0.16	0.40	3
UP I-58	44, dio1380	186.62	73.00	146.00	2	STANOVANJE – SMG		0.00	73.00	1 POSTOJEĆI OBJEKAT	146.00		0.39	0.78	
UP I-59	99, dio1380	166.03	68.00	68.00	R	STANOVANJE – SMG		0.00	68.00	RUŠEVINA – NOVI OBJEKAT	136.00		0.41	0.82	2
UP I-60	dio100, 101, dio1380	438.53				STANOVANJE – SMG		87.00	87.00	NOVI OBJEKAT	174.00		0.20	0.40	2
UP I-61	dio102	442.26				STANOVANJE – SMG		88.00	88.00	NOVI OBJEKAT	176.00		0.20	0.40	2
UP I-62	dio103	383.13				STANOVANJE – SMG		80.00	80.00	NOVI OBJEKAT	160.00		0.21	0.42	2
UP I-63	dio104	159.64	42.00	42.00	1	STANOVANJE – SMG		0.00	42.00	1 POSTOJEĆI OBJEKAT	42.00		0.26	0.26	
UP I-64	dio95	492.08				STANOVANJE – SMG		80.00	80.00	NOVI OBJEKAT	196.00		0.16	0.40	3
UP I-65	dio94	850.57				STANOVANJE – SMG		137.00	137.00	NOVI OBJEKAT	343.00		0.16	0.40	3
UP I-66	dio93	1,171.57				STANOVANJE – SMG	95.00	189.00	189.00	NOVI OBJEKTI	473.00		0.16	0.40	3
UP I-67	dio82/2, dio81	608.83				STANOVANJE – SMG		98.00	98.00	NOVI OBJEKAT	245.00		0.16	0.40	3
UP I-68	dio64, dio1854	895.08				STANOVANJE – SMG		145.00	145.00	NOVI OBJEKAT	363.00		0.16	0.40	3
UP I-69	66, 65	1,109.21	40.00	40.00	1	STANOVANJE – SMG	89.00	139.00	179.00	1 POSTOJEĆI OBJEKAT (RUŠI) – NOVI OBJEKTI	448.00		0.16	0.40	3
UP I-70	dio81	652.31				STANOVANJE – SMG		105.00	105.00	NOVI OBJEKAT	263.00		0.16	0.40	3
UP I-71	dio81, 67	564.21				STANOVANJE – SMG		91.00	91.00	NOVI OBJEKAT	228.00		0.16	0.40	3
UP I-72	dio76, dio69	755.09				STANOVANJE – SMG		122.00	122.00	NOVI OBJEKAT	305.00		0.16	0.40	3
UP I-73	dio77, dio78, dio79	375.32				STANOVANJE – SMG		80.00	80.00	NOVI OBJEKAT	160.00		0.21	0.43	2
UP I-74	dio77, dio78, dio79	456.13				STANOVANJE – SMG		91.00	91.00	NOVI OBJEKAT	182.00		0.20	0.40	2
UP I-75	dio80	233.51	113.00	226.00	2	STANOVANJE – SMG		0.00	113.00	1 POSTOJEĆI OBJEKAT	226.00		0.48	0.97	
UP I-76	dio83	562.63				STANOVANJE – SMG		91.00	91.00	NOVI OBJEKAT	228.00		0.16	0.40	3
UP I-77	dio92	1,128.73				STANOVANJE – SMG	91.00	182.00	182.00	NOVI OBJEKTI	455.00		0.16	0.40	3
UP I-78	dio105	835.59				STANOVANJE – SMG		135.00	135.00	NOVI OBJEKAT	338.00		0.16	0.40	3
UP I-79	dio90, dio91	1,679.57				STANOVANJE – SMG	136.00	272.00	272.00	NOVI OBJEKTI	680.00		0.16	0.40	3
UP I-80	dio108, dio16, dio107, dio109, dio110, dio111, dio112, dio1855	1,746.99				STANOVANJE – SMG	141.00	283.00	283.00	NOVI OBJEKTI	708.00		0.16	0.40	3
UP I-81	dio113	557.13				STANOVANJE – SMG		90.00	90.00	NOVI OBJEKAT	225.00		0.16	0.40	3
UP I-82	dio127, dio1855	370.12				STANOVANJE – SMG		80.00	80.00	NOVI OBJEKAT	160.00		0.22	0.43	2
UP I-83	126, 125	267.72				STANOVANJE – SMG		80.00	80.00	NOVI OBJEKAT	160.00		0.30	0.60	2
UP I-84	129, dio128	1,139.36				STANOVANJE – SMG	92.00	184.00	184.00	NOVI OBJEKTI	460.00		0.16	0.40	3
UP I-85	dio130, dio131, dio132, dio1855	1,086.77				STANOVANJE – SMG	88.00	176.00	176.00	NOVI OBJEKTI	440.00		0.16	0.40	3
UP I-86	dio138	626.37				STANOVANJE – SMG		101.00	101.00	NOVI OBJEKAT	253.00		0.16	0.40	3
UP I-87	140, 139	539.98				STANOVANJE – SMG		87.00	87.00	NOVI OBJEKAT	218.00		0.16	0.40	3
UP I-88	122, 123, 124	1,046.53	67.00	67.00	1	STANOVANJE – SMG	102.00	102.00	169.00	1 POSTOJEĆI OBJEKAT (NAD.) NOVI OBJEKAT	423.00		0.16	0.40	2 3
UP I-89	dio118, dio119, 117, 120, 121	1,259.92	40.00 31.00 31.00	102.00	1 1 1	STANOVANJE – SMG	102.00	102.00	204.00	3 POSTOJEĆA OBJAKTA (NAD.) NOVI OBJEKAT	510.00		0.16	0.40	2 3
UP I-90	dio153, dio154, dio1855	1,118.54				STANOVANJE – SMG	90.00	180.00	180.00	NOVI OBJEKTI	450.00		0.16	0.40	3
UP I-91	dio155, dio156, dio157, dio158, dio161, dio1856	1,332.70				STANOVANJE – SMG	107.00	215.00	215.00	NOVI OBJEKTI	538.00		0.16	0.40	3
UP I-92	150, 151	610.85				STANOVANJE – SMG		98.00	98.00	NOVI OBJEKAT	245.00		0.16	0.40	3
UP I-93	dio162, dio163, dio191	844.15				STANOVANJE – SMG		136.00	136.00	NOVI OBJEKAT	340.00		0.16	0.40	3
UP I-94	dio147, dio145, 146	853.91				STANOVANJE – SMG		138.00	138.00	NOVI OBJEKAT	345.00		0.16	0.40	3
UP I-95	dio158, dio161, 159	976.04				STANOVANJE – SMG		158.00	158.00	NOVI OBJEKAT	395.00		0.16	0.40	3
UP I-96	dio161, 160	830.52				STANOVANJE – SMG		134.00	134.00	NOVI OBJEKAT	335.00		0.16	0.40	3
UP I-97	dio161, dio164, 165, 168	2,275.96				STANOVANJE – SMG	122.00	368.00	368.00	NOVI OBJEKTI	920.00		0.16	0.40	3
UP I-98	167, dio166, dio172	594.09	90.00 30.00	300.00	3 1	STANOVANJE – SMG		0.00	120.00	2 POSTOJEĆA OBJEKTA	300.00		0.20	0.50	
UP I-99	169, 170, 171, 173, 174, 175	596.67	72.00 18.00 34.00	126.00	3 1 R	STANOVANJE – SMG	62.00	28.00	152.00	1 POSTOJEĆI OBJEKAT 1 POSTOJEĆI OBJEKAT RUŠEVINA – NOVI OBJEKAT	296.00		0.25	0.50	1
UP I-100	176	307.68	40.00	80.00	2	STANOVANJE – SMG		40.00	80.00	1 POSTOJEĆI OBJEKAT (DOG.)	160.00		0.26	0.52	2
UP I-101	dio177	433.80	40.00	40.00	3	STANOVANJE – SMG		60.00	100.00	1 POSTOJEĆI OBJEKAT (DOG.)	200.00		0.23	0.46	2
UP I-102	dio180, dio179	513.83				STANOVANJE – SMG		83.00	83.00	NOVI OBJEKAT	208.00		0.16	0.40	3

Katastarska podloga preklapljena sa kartom 19 - Plan saobraćajne infrastrukture  
iz obuhvata PPPNOP (Službeni list CG, 56/18)







## LEGENDA

### ELEMENTI TRANSPORTNOG SISTEMA

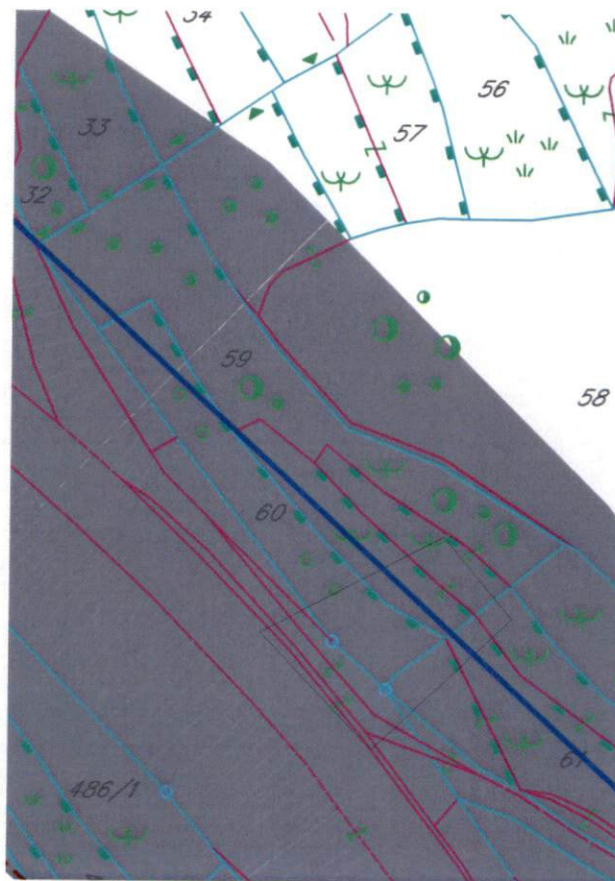
-  autoput
-  autoput - alternativna trasa
-  "brza saobraćajnica"
-  "brza saobraćajnica" - alternativna trasa

-  magistralni put
-  regionalni put
-  opštinski put
-  staze
-  eurovelo 8
-  željeznička pruga
-  denivelisana raskrsnica
-  aerodrom
-  letjelište
-  drop zona
-  stalni granični prelaz
-  granični pomorski prelaz
-  autobuska stanica
-  željeznička stanica
-  željezničko stajalište
-  međunarodna luka
-  lokalna luka
-  marina
-  sidrište
-  kruzer terminal
-  terminal integralnog transporta
-  trajekt
-  pristan

### CENTRI NASELJA

-  centar posebnog značaja
-  centar regionalnog značaja
-  značajan lokalni centar
-  lokalni centar

Katastarska podloga preklapljena sa kartom 20 - Plan hidrotehničke infrastrukture  
iz obuhvata PPPNOP (Službeni list CG, 56/18)



## Granice



Državna granica



Granica opština



Granica zahvata PPPN OP



Granica zahvata Morskog dobra



Unutrašnje morske vode

## Mreža naselja



Centar posebnog značaja  
/Cetinje/



Centar regionalnog značaja  
/Herceg Novi-Kotor-Tivat, Budva i Bar-Ulcinj/



Značajni lokalni centar  
/Bijela, Igalo, Risan, Perast, Radanovići, Petrovac, Sutomore i Virpazar/



Lokalni centar  
/Sutorina, Kruševice, Dragalj, Crkvice, Radovići, Ostros i Vladimir/



Primarno seosko naselje  
/Podi, Nalježići, Đuraševići, Podostrog, Zupci, Zoganj, ... /

## Hidrotehnička infrastruktura




Regionalni vodovod



Regionalni vodovod - planirani



Postojeći lokalni vodovod



Planirani lokalni vodovod




Postojeća kanalizaciona cijev



Planirani kanalizaciona cijev



Postojeći podmorski ispust



Planirani podmorski ispust




Podmorski ispust koji se ukida



Rezervoar regionalnog vodovoda



Planirana platforma za tankovanje regionalnog vodovoda



Postojeći optički kabal uz regionalni vodovod



Postojeći rezervoar



Planirani rezervoar



Postojeća crpna stanica



Postojeća prekidna komora



Postojeće izvorište



Priključak lokalnog vodovoda na RVS



Postojeće PPOV



Planirano PPOV



Postojeća crpna za otpadne vode stanica



Planirana crpna stanica za otpadne vode



CRNA GORA

UPRAVA CRNE GORINE

UPRAVA ZA NEKRETNINE

PODRUČNA JEDINICA  
BUDVA

Broj: 104-919-21179/2024

Datum: 26.08.2024

KO: BULJARICA I

Na osnovu člana 173 Zakona o državnom premjeru i katastru nepokretnosti ("Sl. list RCG" br. 29/07, "Sl. list CG" br. 73/10, 032/11, 040/11, 043/15, 037/17 i 17/18), postupajući po zahtjevu LJUBIĆ LJILJANA, , za potrebe UTU izdaje se

## LIST NEPOKRETNOSTI 1152 - PREPIS

Podaci o parcelama									
Broj	Podbroj	Broj zgrade	Plan Skica	Datum upisa	Potes ili ulica i kućni broj	Način korišćenja Osnov sticanja	Bon. klasa	Površina m <sup>2</sup>	Prihod
59	1		3 3	15/01/2021	LAZINA	Sume 2. klase KUPOVINA		561	0.56
60			3 3	15/01/2021	LAZINA	Voćnjak 2. klase KUPOVINA		325	10.82
								886	11.38

Podaci o vlasniku ili nosiocu			
Matični broj - ID broj	Naziv nosioca prava - adresa i mjesto	Prava	Obim prava
	RADONIĆ SVETLANA UL. VOJVODE MASE ĐUROVIĆA LAMELA 3/2 PODGORICA PODGORICA 0	Svojina	1/1

## Ne postoje tereti i ograničenja.

Taksa naplaćena na osnovu Tarifnog broja 1, Zakona o administrativnim taksama ("Sl. list CG, br. 18/19) u iznosu od 2 eura. Naknada za korišćenje podataka premjera, katastra nepokretnosti i usluga, naplaćena na osnovu člana 174 Zakona o državnom premjeru i katastru nepokretnosti ("Sl. list RCG" br. 29/07, "Sl. list CG" br. 73/10, 032/11, 040/11, 043/15, 037/17 i 17/18) u iznosu od 3 eura.



Načelnica:

SONJA TOMAŠEVIĆ



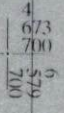
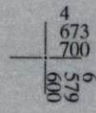
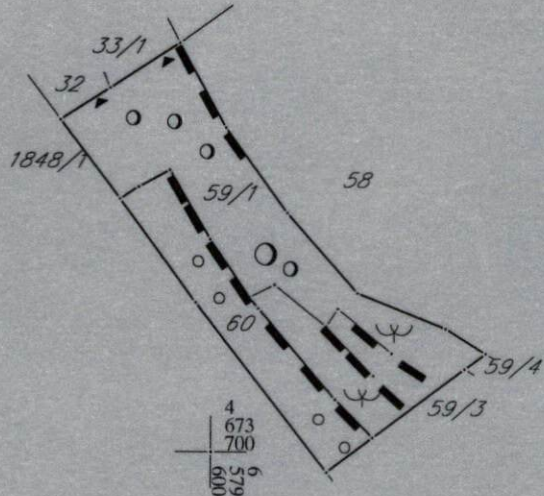
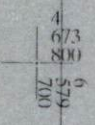
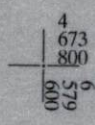
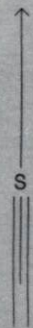
CRNA GORA  
UPRAVA ZA NEKRETNINE  
PODRUČNA JEDINICA: BUDVA  
Broj: 917-104-DJ-932/24  
Datum: 22.08.2024.



Katastarska opština: BULJARICA I  
Broj lista nepokretnosti:  
Broj plana: 3  
Parcele: 59/1, 60

# KOPIJA PLANA

Razmjera 1: 1000



IZVOD IZ DIGITALNOG PLANA  
Obradio: Punčić

Ovjerava  
Službeno lice:



Korisnik: KORISNIK

Datum i vrijeme štampe: 03.09.2024 09:35

PODRUČNA JEDINICA  
BUDVA

Datum: 03.09.2024 09:35

KO: BULJARICA I

## LIST NEPOKRETNOSTI 1003 - PREPIS

Podaci o parceli							
Broj/podbroj	Broj zgrade	Plan Skica	Datum upisa	Potes ili ulica i kućni broj	Način korišćenja Osnov sticanja	Površina m <sup>2</sup>	Prihod
59/3		3 29/18	12.12.2018	LAZINA	Gradjevinska parcela NASLJEDE	47	0.00
59/4		3 29/18	12.12.2018	LAZINA	Šume 2. klase NASLJEDE	7	0.01

Podaci o vlasniku ili nosiocu prava			
Matični broj - ID broj	Naziv nosioca prava - adresa i mjesto	Osnov prava	Obim prava
*	BAROVIĆ BRANKO PERO *	Svojina	1/1

**Ne postoje tereti i ograničenja.**

Korisnik: KORISNIK

Datum i vrijeme štampe: 03.09.2024 09:44

PODRUČNA JEDINICA  
BUDVA

Datum: 03.09.2024 09:44  
KO: BULJARICA I

## LIST NEPOKRETNOSTI 167 - IZVOD

Podaci o parceli							
Broj/podbroj	Broj zgrade	Plan Skica	Datum upisa	Potes ili ulica i kućni broj	Način korišćenja Osnov sticanja	Površina m <sup>2</sup>	Prihod
1848/1		3 10/22	10.11.2022	PUT MAGISTRALA	Javni putevi ODLUKA DRŽAVNOG ORGANA	18699	0.00

Podaci o vlasniku ili nosiocu prava			
Matični broj - ID broj	Naziv nosioca prava - adresa i mjesto	Osnov prava	Obim prava
*	CRNA GORA *	Svojina	1/1
*	OPŠTINA BUDVA *	Raspolaganje	1/1

**Ne postoje tereti i ograničenja.**