



CRNA GORA
OPŠTINA BUDVA

Sekretarijat za urbanizam i održivi razvoj

Trg Sunca br. 3, 85310 Budva, Crna Gora, tel: +382 33 451 287, e-mail: urbanizam.bd@budva.me

Broj: 06-332/22-212/3

Budva, 24.03.2022. godine

Sekretarijat za urbanizam i održivi razvoj Opštine Budva, rješavajući po zahtjevu DOMAZETOVIĆ NIKOLE na osnovu člana 74 Zakona o planiranju prostora i izgradnji objekata ("Službeni list CG", br. 64/17, 44/18, 63/18, 11/19 i 82/20), Uredbe o povjeravanju dijela poslova Ministarstva ekologije, prostornog planiranja i urbanizma ("Službeni list CG" br. 87/18, 28/19, 75/19, 116/20, 76/21 i 141/21), Pravilnika o obrascu za izdavanje urbanističko tehničkih uslova ("Službeni list CG" br. 70/17) i DUP "Dubovica I – izmjene i dopune" („Službeni list CG-opštinski propisi" br. 01/14), evidentiranih u elektronskom registru planske dokumentacije, izdaje:

URBANISTIČKO-TEHNIČKE USLOVE
za izradu tehničke dokumentacije za
izgradnju objekta br. 6A

1. URBANISTIČKA PARCELA

Blok broj: 14

Urbanistička parcela broj: 6 koju čine

Kat. parcele 476/1, 476/2, 476/3, 467/8, 467/7 i 467/5 i dijelovi 557/1, 466/26, 493/1 i 493/2 KO Budva

Djelovi kat. parcela broj 557/1, 466/26, 493/1 i 493/2 KO Budva ulaze u trasu saobraćajnice po DUP-u.

U tabelarnom pregledu urbanističkih parametara nisu navedene katastarske parcele koje ulaze u sastav urbanističkih parcela. Tačni podaci o katastarskim parcelama koje čine predmetnu urbanističku parcelu utvrdiće se kroz izradu Elaborata parcelacije po planskom dokumentu. Elaborat izrađuje ovlašćena geodetska organizacija i isti mora biti ovjeren od strane Uprave za katastar i državni imovinu - PJ Budva.

2. POSTOJEĆE STANJE NA URBANISTIČKOJ / KATASTARSKOJ PARCELI

Uvidom u Internet prezentaciju elektronske evidencije o nepokretnostima Uprave za katastar i državni imovinu - PJ Budva, dana 24.03.2022. godine, konstatovano je sledeće: u listu nepokretnosti – **prepis broj 3413 za KO Budva, na katastarskoj parceli 476/1** upisano je 26 stambenih zgrada, poslovne zgrade u privredi, dvorište i neplodno zemljište. Kao suvlasnici parcele upisani su Opština Budva (obim prava 3395/3400) i Sanković Sonja (obim prava 5/3400).

U listu nepokretnosti - **izvod broj 3413 za KO Budva, od 15.03.2022. godine, na katastarskoj parceli broj 476/1** upisano je dvorište površine 500m² i stambene zgrade (zgrada broj 6) površine 109m². Zgrada broj 6

je u svojini Domazetović Nikole, dok je katatarska parcela u svojini Opštine Budva (obim prava 3395/3400) i Sanković Sonje (5/3400). Potrebno je regulisati imovinsko – pravne odnose na katastarskoj parceli.

Uvidom u Internet prezentaciju elektronske evidencije o nepokretnostima Uprave za katastar i državnu imovinu - PJ Budva, dana 23. i 24.03.2022. godine, konstatovano je sledeće:

- da su u listu nepokretnosti br. 3413 za KO Budva, na kat. parceli broj 476/2 upisana neplodna zemljišta površine 106m², u susvojini Opštine Budva i Sanković Sonje; dok je u listu nepokretnosti br. 2527 za KO Budva, na kat. parceli broj 476/2 upisana je porodična stambena zgrada površine 33m², u svojini Šofran Boška;

- da su u listu nepokretnosti br. 3564 za KO Budva, na kat. parceli broj 476/3 upisane stambeno poslovne zgrade površine 266m² i dvorište površine 40m². U podacima o teretima i ograničenjima upisano je da objekat nema građevinsku ni upotrebnu dozvolu i u svojini je Kaluđerović Dragane;

- da je u listu nepokretnosti br. 3036 za KO Budva, na kat. parceli broj 467/8 upisana građevinska parcela površine 1m², na kat. parceli broj 467/7 upisana građevinska parcela površine 1m², a na kat. parceli broj 467/5 upisana je građevinska parcela površine 15m², u susvojini „Elmos“ doo Budva, „V&V investment group“ doo, Sekulić Anke, Mitrović Balše, Antić Mirjane i Opštine Budva;

- da je u listu nepokretnosti br. 3749 za KO Budva, na kat. parceli broj 557/1 upisan je pašnjak 1. klase površine 868m² i u svojini je Crne Gore, sa pravom raspolaganja Opštine Budva;

- da su u listu nepokretnosti br. 332 za KO Budva, na kat. parceli broj 466/26 upisane šume 4 .klase površine 310m² u svojini Crne Gore sa pravom raspolaganja Opštine Budva;

- da je u listu nepokretnosti br. 2624 za KO Budva, na kat. parceli broj 493/1 upisano 10 stambenih zgrada ukupne površine 3504m², poslovne zgrade u vanprivredi površine 610m², dvorište površine 500m² i građevinska parcela broj 5722m², a na kat. parceli broj 493/2 upisane stambene zgrade površine 138m² i dvorište površine 219m², u susvojini „Elmos“ doo Budva i Opštine Budva.

Predmet ovih UTU je izgradnja objekta na kat. parceli broj 476/1 KO Budva, u listu nepokretnosti označenog kao objekat broj 6, a u DUP-u označen kao dio dvojnog objekta, pod brojem 6A.

Postojeći objekat (zgrada broj 6 po LN) na kat. parceli broj 476/1 KO Budva se uklanja.

Vlasnik objekta može shodno članu 113 Zakona o planiranju prostora i izgradnji objekata, podnijeti prijavu Urbanističko-građevinskoj inspekciji, za uklanjanje postojećeg objekta, a na osnovu urađenog Revidovanog Elaborata uklanjanja objekta i dokaza o vlasništvu nad objektom (list nepokretnosti).

U tekstualnom dijelu DUP-a navedeno je sledeće:

“Izuzetno za zonu sa postojećim jednopородičnim objektima u otvorenom bloku SS2 (blokovi br. 14 i 11) – i to dvojni objekti u okviru datih zona: vlasnici dela objekta koji vrše nadgradnju, rekonstrukciju ili izgradnju prilikom izdavanja odobrenja dužni su da pribave saglasnost samo od susjeda sa kojim dijele zajednički objekat. Ukoliko novi arhitektonski koncept objekta ne može da se prilagodi zatečenom stanju ili zbog drugih razloga (statička stabilnost i slično) kod objekata kod kojih je predviđena nadogradnja moguća je i potpuna rekonstrukcija (sa uklanjanjem postojećeg dela objekta) uz saglasnost susjeda sa kojim se objekat dijeli.“ (strana 75)

Prema službenoj evidenciji ovog Sekretarijata za kat. parcelu broj 476/1 KO Budva za zgradu br. 6 podnešen je zahtjev za legalizaciju pod brojem UPI-06-332/21-475/1 od 19.07.2021. godine. U slučaju uklanjanja predmetnog objekta i postupanja po ovim UTU, potrebno je odustati od zahtjeva za legalizaciju.

3. PLANIRANA NAMJENA OBJEKTA

SS2 – stanovanje srednje gustine u zoni sa postojećim jednoporodičnim objektima u otvorenom bloku (srednje visoki objekti)

Zona sa postojećim jednoporodičnim objektima u otvorenom bloku (SS2) karakteristična je po objektima male visine, koji su povučeni u odnosu na regulacionu liniju bloka, izgrađeni su na jedinstvenoj zajedničkoj površini bez parcelacije, sa pripadajućim dvorištem za svaku stambenu jedinicu i javnim prostorom između njih. Između objekata su formirane pjacete za okupljanje i pješačke staze koje povezuju unutrašnjost bloka sa okolnim saobraćajnicama, dok većih zelenih blokovskih površina nema. Mada su objekti realizovani na osnovu prethodnih planova, neki objekti su neplanski dograđeni i nadgrađeni, tako da su rastojanja između objekata manja od propisanih, a do nekih objekata ne postoji kolski prilaz. Ova zona se odlikuje nižim standardom stanovanja, koji je posebno ugrožen nedostatkom saobraćajnica, parkirališta i zelenih površina. Kako ne postoji ni opšti ni pojedinačni interes da se u ovoj zoni unaprijedi i poboljša standard stanovanja nekim radikalnijim urbanističkim mjerama, ona se u ovom planu zadržava u zatečenom stanju i tretira kao netipični slučaj. Da bi se završila započeta izgradnja bloka i izjednačili uslovi stanovanja, planirana je djelimična nadogradnja (u originalnom gabaritu) onih objekata koji do sada nijesu nadgrađeni. Za stanovanje u ovoj zoni, indeks zauzetosti je do 0,45, a indeks izgrađenosti je do 1,8. (strana 56)

Stanovanje u zoni nove izgradnje podrazumjeva mogućnost izgradnje objekata višeg standarda u postojećem urbanom tkivu i na novim lokacijama za izgradnju. U okviru postojećeg tkiva planirana je nova izgradnja na praznim parcelama, sa obezbjeđenim kolskim pristupom, parkinzima i zelenim i slobodnim površinama. (tekstualni dio DUP-a, strana 57)

U objektima namjenjenim stanovanju u prizemlju objekta ili u djelu objekta dozvoljeno je korišćenje za različite djelatnosti. Djelatnosti koje se mogu predvidjeti su one koje ne ugrožavaju životnu sredinu i ne remete komfor stanovanja susjeda. To su: trgovina, poslovanje, uslužne djelatnosti, izvjesni zanati, zdravstvene ordinacije, advokatske kancelarije, zabavišta i sl., a prema posebnim propisima za svaku od ovih djelatnosti. (strana 57)

Stambena jedinica je stan ili turistički apartman. (strana 63)

Turizam se na području plana u smislu pružanja usluga smještaja turistima prožima sa funkcijom stanovanja kroz iznajmljivanje vila, kuća, apartmana i soba, kao i smještajem turista u hotelima i drugim objektima predviđenim za ovu djelatnost. U planiranom stanju objekti namjenjeni za turizam mogu se nalaziti i u okviru drugih pretežnih namjena, gdje je to izričito navedeno. Urbanistički parametri za objekte turizma (indeks zauzetosti, indeks izgrađenosti, spratnost i drugo) isti su kao i za pretežnu namjenu u bloku. Objekte namjenjene za pružanje usluga smještaja i ishrane turista planirati u skladu sa odredbama važećih zakona, pravilnika, normativa i drugih akata koji definišu ove vrste djelatnosti. (strana 58)

Prema načinu građenja objekti stambene namjene mogu biti **rezidencijalni, jednoporodični, gradska vila, višeporodični i višestambeni objekti**:

- Pod **rezidencijalnim objektom**, smatra se objekat visokog standarda stanovanja manje gustine sa jednom funkcionalnom stambenom jedinicom.
- Pod **jednoporodičnim objektom**, smatra se objekat sa najviše 3 stambene jedinice, pri čemu se i turistički apartman smatra stambenom jedinicom.
- Pod **gradskom vilom**, smatra se objekat visokog standarda stanovanja manje gustine sa najviše 4 funkcionalne stambene jedinice.
- Pod **višeporodičnim objektom**, smatra se objekat s najmanje 4, a najviše 6 funkcionalnih jedinica, pri čemu se i turistički apartman smatra stambenom jedinicom.
- Pod **višestambenim objektom**, smatra se zgrada s najmanje 7 funkcionalnih jedinica, pri čemu se i turistički apartman smatra stambenom jedinicom. (strana 63)

Na zemljištu namijenjenom za: javne saobraćajne kolske i pješačke površine i na vodnim površinama **nije dozvoljeno** građenje zgrada, osim u površinama pod zelenilom i slobodnim površinama (urbano zelenilo)

kako je uslovima za ovu namjenu definisano. Nijesu dozvoljene namjene i izgradnja koje bi mogle da ugroze životnu sredinu, osnovne uslove življenja susjeda ili sigurnost susjednih zgrada.

Na urbanističkim parcelama namjenjenim stanovanju dozvoljena je izgradnja bazena, fontana, sportskih terena, fontana, pomoćnih zgrada, privrednih zgrada uz stambene objekte koje ne ugrožavaju životnu sredinu (različite kancelarije, službe, biro, ugostiteljsko-turistički sadržaji, prodavnice, zanatske radnje) i garaža. (strana 69)

Kao turistička namjena planom nisu definisane posebne lokacije, već se one uklapaju u pretežnu namjenu na nivou bloka. Turistički kapaciteti u okviru druge pretežne namjene podrazumevaju objekte u kojima se turistima pruža usluga smještaja sa ishranom. Na pojedinim lokacijama u okviru druge pretežne namjene mogu se graditi turistički kapaciteti, ukoliko oni ne predstavljaju značajnu smetnju za okolinu koji su definisani u poglavlju 5.1.2.tačka 16 strana 64. Za objekte turističke namjene u okviru druge pretežne namjene važe uslovi za pretežnu namjenu, osim uslova za rješavanje mirujućeg saobraćaja i ograđivanje, gdje se primjenjuju uslovi iz tačaka 5.11.4. i 5.11.5. (strana 86).

Pravilnikom o vrstama, minimalno-tehničkim uslovima i kategorizaciji ugostiteljskih objekata („Službeni list CG“ broj 36/18) definisane su vrste i sadržaj ugostiteljskih objekata za pružanje usluge smještaja i usluge pripremanja i usluživanja hrane i pića. **Zakon o turizmu i ugostiteljstvu** („Službeni list CG“ broj 02/18, 04/18 i 13/18) uređuje uslove za obavljanje turističke i ugostiteljske djelatnosti i druga pitanja od značaja za turizam i ugostiteljstvo.

Pravilnikom o vrstama, minimalno-tehničkim uslovima i kategorizaciji ugostiteljskih objekata („Službeni list CG“ broj 36/18) nije predviđena turistička vila kao samostalna poslovna jedinica. Članom 29 stav 1 predviđeno sledeće: „Turistička vila je objekat koji može da bude u privatnoj svojini i koji se nalazi i dio je turističkog rizorta i koristi sadržaje turističkog rizorta kojima upravlja jedan upravljač.”

U članu 21 definisana je kuća za iznajmljivanje turistima, kao arhitektonski i funkcionalno autonomni građevinski objekat sa sopstvenim dvorištem, koja se izdaje isključivo kao cjelina, pojedincu ili grupi turista na određeno vrijeme.

U članu 19 i 20 definisani su turistički apartmani i turistički apartmanski blok. Turistički apartman se sastoji od dnevnog boravka, jedne ili više soba, kuhinje i kupatila i namjenjen je smještaju turista na određeno vrijeme. Apartmanski blok se sastoji od 5 i više turističkih apartmana u okviru istog građevinskog objekta.

4. PRAVILA PARCELACIJE

U skladu sa članom 13, tačka 1 i 2 Pravilnika o načinu izrade i sadržini tehničke dokumentacije za građenje objekta („Službeni list CG“ broj 44/18) i uraditi Elaborat parcelacije po planskom dokumentu, kako bi se tačno utvrdila površina predmetnih katastarskih parcela koje formiraju urbanističku parcelu. Stavom 2 člana 13 Pravilnika o načinu izrade i sadržini tehničke dokumentacije za građenje objekta je predviđeno da se za objekte infrastrukture, umjesto Elaborata parcelacije po planskom dokumentu prilaže grafički prikaz buduće trase objekta na ažurnim katastarskim podlogama.

Elaborat izrađuje ovlašćena geodetska organizacija u skladu sa članom 138 Zakona o državnom premjeru i katastru nepokretnosti („Službeni list RCG“ broj 29/07 i „Službeni list CG“ br. 32/11, 40/11, 43/15, 37/17 i 17/18). Elaborat mora biti ovjeren od strane Uprave za katastar i državnu imovinu, Područna jedinica Budva, u skladu sa članom 141 Zakona o državnom premjeru i katastru nepokretnosti kojim je propisano da kontrolu, pregled i prijem Elaborata vrši organ uprave i potvrđuje pečatom i potpisom ovlašćenog lica.

Ukoliko na postojećim granicama parcela dođe do neslaganja između ažurnog katastarskog stanja i plana, mjerodavno je ažurno katastarsko stanje. (tekstualni dio DUP-a, strana 68)

Članom 237 važećeg zakona, je predviđeno da se do donošenja Plana generalne regulacije Crne Gore može graditi na dijelu urbanističke parcele, ako nedostajući dio urbanističke parcele ne utiče na funkcionalnost i pristup objektu i uz uslov da se urbanistički parametri utvrđeni planom za urbanističku parcelu umanje za nedostajući dio urbanističke parcele.

Kroz izradu Idejnog rješenja urbanističke parcele dokazati ispunjenost uslova propisanih članom 237 Zakona o planiranju prostora i izgradnji objekata.

5. PRAVILA REGULACIJE

Prikazane su u grafičkom prilogu plana i definisane u tekstualnom djelu DUP-a, poglavlje 5.7.2 Horizontalna i vertikalna regulacija za SS1, SS2 i SS4 (strana 76)

Nadzemna etaža je bilo koja etaža objekta (na i iznad **konačno nivelisanog i uređenog terena**), uključujući i prizemlje (ali ne i potkrovlje). Najveća spratna visina (mjereno od poda do poda) za obračun visine objekta, iznosi za:

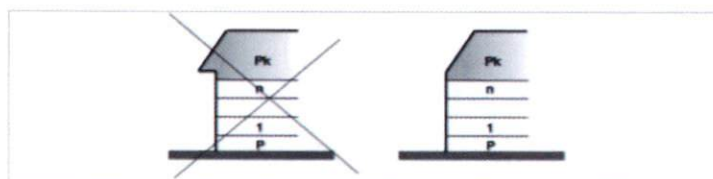
- stambenu etažu od 3,0 do 3,2 m;
- poslovno-komercijalnu etažu u prizemlju do 4,0 m;
- izuzetno, za osiguranje kolskog pristupa za interventna vozila kroz objekat, najveća svjetla visina etaže prizemlja samo na mjestu prolaza iznosi do 4,5 m.

Spratne visine mogu biti i više od navedenih ukoliko to zahtijeva specijalna namjena objekta ili posebni propisi, ali visina objekta ne može biti viša od najveće dozvoljene visine (definisane u metrima) određene urbanističkim uslovima, osim u slučaju vjerskog objekta.

Podzemna etaža (garaža - G, podrum - Po ili suteran - Su) je dio objekta koji je sasvim ili do 2/3 svoje visine ispod **konačno uređenog i nivelisanog terena**. Na pretežno ravnom terenu kota poda prizemlja može biti najviše 1,20 m iznad kote konačno uređenog i nivelisanog terena; spratna visina (od poda do poda) podzemne etaže je najviše 3,0 m. Objekti mogu imati samo jedan podrum (garažu), osim objekata javne namjene, višestambenih objekata i poslovnih objekata, kod kojih zbog obezbjeđenja potrebnih mjesta za stacioniranje vozila garaža može biti u više podzemnih etaža. Spratne visine podruma ili suterana ne mogu biti više od 3,0 m, ni niže od 2,20 m. **Garaže nisu obavezujuće, u okviru urbanističke parcele. Suteran se smatra korisnom etažom** koja je dijelom ukopana u teren, ali manje od 2/3 svoje visine ispod **konačno uređenog i nivelisanog terena**. Objekti mogu imati samo jedan suteran. (strana 62)

Potkrovlje je dio objekta ispod krovne konstrukcije, a iznad međuspratne konstrukcije posljednje etaže i može biti formirano na sljedeće načine:

- potkrovlje ispod kosog krova čija svjetla visina na najnižem mjestu može biti maksimalno 1,50 m, uz nagib krova do 23°, mjereno u visini nazidka; i u ovakvom potkrovlju se može planirati korisni prostor isključivo u jednom nivou, uz mogućnost izgradnje samo jedne galerije;
- potkrovlje ispod ravnog krova, krova blagog nagiba do 10°, poluobličastog krova ili mješovitog krova, može imati površinu do 75% površine tipske nadzemne etaže, uvučeno pretežno s ulične strane (povučeni sprat - Ps);
- Potkrovlje svojom površinom ne smije izlaziti iz horizontalnog gabarita objekta (šema 1)



Šema 1

Tavan je dio objekta isključivo ispod kosog krova bez nazidka, bez namjene, s minimalnim otvorima za svjetlo i provjetravanje. U okviru tavanskog prostora je moguće smjestiti instalacije solarnog grijanja, liftovske kućice, rezervoare za vodu i sl.

Krovna badža je dio krovne konstrukcije iznad ravnine krovne ravni. Ukupna dužina krovnih badža može biti najviše do jedne trećine dužine pripadajućeg pročelja (fasade) objekta.

Građevinska linija (GL)

Utvrđuje se detaljnim urbanističkim planom (u grafičkom prilogu karta regulacije) u odnosu na regulacionu liniju, a predstavlja liniju na, iznad i ispod površine zemlje, do koje je dozvoljeno građenje.

Građevinska linija je definisana kao linija do koje se može graditi. Regulaciona i građevinska linija se u pojedinim slučajevima mogu i poklapati (RL=GL).

Nije dozvoljeno građenje između građevinske i regulacione linije. Iz predhodnog stava izuzima se potpuno ukopan dio zgrade namijenjen za garaže. Postojeći objekti koji se nalaze u pojasu između planirane regulacione i građevinske linije, ne mogu se rekonstruisati, nadziđivati ili dograđivati, već samo investiciono održavati.

Zgrada može biti postavljena svojim najisturenijim dijelom do građevinske linije. Erkeri, terase, balkoni i drugi istureni dijelovi objekta mogu da prelaze građevinsku liniju prema neizgrađenim javnim površinama (zelenilo i saobraćajnice) najviše do 1,20 m, na max. 50% površine fasade, na minimalnoj visini od 3,0 m od konačno nivelisanog i uređenog okolnog terena ili trotoara. (tekstualni dio DUP-a, Poglavlje 5.3.7, strana 69)

Minimalno odstojanje objekta od bočnih granica parcele:

- slobodnostojeći objekti - 2,50 m; izuzetno, ovo rastojanje može biti i manje (min. 1,50 m), ukoliko je oblik parcele nepravilan i ukoliko je rastojanje od susjednog objekta minimalno 4,00m
- jednostrano uzidani objekti - 3,00 - 4,00 m prema slobodnom dijelu parcele; izuzetno, ovo rastojanje može biti i manje (od 1,50 - 2,50 m), ukoliko je oblik parcele nepravilan i ukoliko je rastojanje od susjednog objekta minimalno 4,00 m;
- obostrano uzidani objekti - 0,00 m

Min. odstojanje objekata od susjednog objekta je 4,0m.

Minimalno odstojanje objekta od bočne granice parcele je 3,00 m, a od zadnje 4,00 m. Minimalno odstojanje se računa od stepenica, konzola, lođa i ostalih poluzatvorenih isturenih dijelova zgrade.

Zadnja građevinska linija

Minimalno odstojanje objekta od zadnje granice parcele je 4,0 m.

Postavljanje novoplaniranih objekata na granicu susjedne parcele definiše se na sljedeći način:

- Izgradnja na ivici parcele (dvojni objekti) je moguća isključivo uz pisanu saglasnost vlasnika susjedne parcele na čijoj granici je predviđena izgradnja. Ukoliko se objekat postavlja na granicu sa susjednom parcelom, sa te strane nije dozvoljeno postavljati bilo kakve otvore.
- Na objektima koji svojom bočnom fasadom gledaju na javni prolaz, saobraćajnicu unutar bloka, dozvoljeno je ostaviti otvore na toj fasadi samo u slučajevima kada je širina ovog javnog prolaza 5,5 metara i više.
- Nije dozvoljeno zatvarati svjetlarnike postojećih objekata, već formirati iste ili slične u novoprojektovanim objektima.

- Ukoliko je novoplanirana zgrada udaljena od susjedne manje od 4,0 m, nije dozvoljeno sa te strane novoplanirane zgrade postavljati otvore stambenih prostorija, već samo otvore pomoćnih prostorija sa prozorima maksimalne veličine 60 x 60 cm i sa visinom parapeta 1,80 m. (tekstualni dio DUP-a, Poglavlje 5.3.9, strana 70)

Podzemna građevinska linija PGL

Podzemne garaže kod planiranih objekata mogu zauzimati veću površinu od gabarita objekta u nivou prizemlja. U tom slučaju podzemna građevinska linija garaže (PGL) se određuje na sljedeći način:

- najmanje udaljenje PGL od bočnih granica susjedne urbanističke parcele je 1,5 m, osim kod jednostrano uzidanih i dvostrano uzidanih objekata, kada se PGL poklapa sa bočnim granicama susjedne urbanističke parcele,
- najmanje udaljenje PGL od zadnje granice susjedne urbanističke parcele je 1,5 m,
- PGL prema javnoj saobraćajnici može da se poklapa sa granicom urbanističke parcele, odnosno udaljenje može biti 0,0 m,
- uz ispunjenje prethodnih uslova horizontalni gabarit podzemne etaže namijenjena za garažu **ne smije** biti veći od 75 % površine pripadajuće urbanističke parcele za stambene objekte, za turističke objekte **ne smije** biti veći od 90 %, ukoliko PGL nije definisana u grafičkom prilogu list broj 08. Regulacija i nivelacija (tekstualni dio DUP-a Poglavlje 5.3.11. strana 71)

Spratna visina (mjereno od poda do poda) za obračun visine objekta, iznosi za:

- stambenu etažu od 3,0m do 3,20 m;
- prizemnu etažu koja se koristi za komercijalne i ugostiteljske sadržaje do 4,00m; izuzetno, za osiguranje kolskog pristupa za interventna vozila kroz objekat, najveća svjetla visina etaže prizemlja samo na mjestu prolaza iznosi 4,50m,

Spratne visine mogu biti i više od navedenih ukoliko to zahtijeva specijalna namjena objekta ili posebni propisi, ali visina objekta ne može biti viša od najveće dozvoljene visine (definisane u metrima) određene urbanističkim uslovima.(poglavlje 5.1.2. strana 62)

Krovovi ovih objekata mogu biti kosi ili ravni u zavisnosti od arhitektonske koncepcije.

Ukoliko je krov kos, krovni pokrivač prilagoditi nagibu 12-23°. Voda sa jednog krova ne smije se slivati na drugi objekat. Maksimalna visina sljemena krova objekta (ili vrha najvišeg sljemena, kod složenih krovova) je 3,50 m mjereno od gornje ivice vijenca do sljemena krova.

Potkrovlje:

Visina nazitka potkrovnne etaže iznosi najviše 1.50m računajući od kote poda potkrovnne etaže do tačke preloma krovne kosine. Potkrovlje može imati samo jedan nivo uz mogućnost izgradnje jedne galerije

Maksimalna visina vijenca iznosi 12 m (G+P+2+P_k) - 13,5m (G+P+2+3), mjereno od konačno nivelisanog i uređenog terena najnižeg djela objekta do gornje ivice krovnog vijenca.

Maksimalna visina vijenca objekta mjeri se:

- na pretežno ravnom terenu – od konačno nivelisanog i uređenog terena do gornje ivicekonstrukcije polednje etaže ili horizontalnog serklaža,
- na terenu u većem nagibu – od kote poda najniže korisne etaže do gornje ivice konstrukcije posljednje etaže ili horizontalnog serklaža (tekstualni dio DUP-a poglavljje 5.7.2. strana 77)

Kota prizemlja je:

- na pretežno ravnom terenu: najviše do 1,20 m iznad konačno nivelisanog i uređenog terena. Za objekte sa podrumskim ili suterenskim etažama, orijentaciona kota poda prizemlja može biti najviše 1.50 m iznad konačno nivelisanog i uređenog terena;
- na terenu u većem nagibu: u nivou poda najniže korisne etaže i iznosi najviše 3,50 m iznad kote konačno nivelisanog i uređenog terena najnižeg dijela objekta. (tekstualni dio DUP-a poglavlje 5.7.2 strana 77)

Nivelacija urbanističkih parcela

Planom je određena nivelacija javnih površina iz koje proizilazi i nivelacija prostora za izgradnju objekata. Visinske kote na ulicama su bazni elementi za definisanje nivelacije ostalih tačaka i dobijaju se interpolovanjem. Nivelaciji terena parcela korisnika rješavati tako što će se odvodnjavanje terena vršiti prema javnim saobraćajnim površinama ili putem atmosfere kanalizacione. Nije dozvoljeno odvodnjavanje prema susjednim parcelama. Nivelacija javnih saobraćajnih površina data je u grafičkom prilogu - list 08. Planirano stanje - regulacija i nivelacija. (tekstualni dio DUP-a poglavlje 5.3.12 strana 77)

Uslovi za izgradnju ugaonih objekata

- Posebnu pažnju posvetiti oblikovanju ugaonih objekata i njihovom uklapanju u građevinske linije susjednih objekata pri čemu se moraju poštovati svi stavovi iz predhodnih uslova.
- Potrebno je, ukoliko to konkretni uslovi lokacije dozvoljavaju, da ovakvi objekti, posjeduju dominantni građevinski element na uglu. U tom cilju, moguće je da ugaoni akcentat ima jedan sprat više u odnosu na datu spratnost objekta, s time da se ne može prekoračiti indeks izgrađenosti propisan za tu parcelu. (strana 70-71)

6. URBANISTIČKI PARAMETRI

	POVRŠINA URBANISTIČKE PARCELE u m ²	BRGP u m ²	POVRŠINA POD OBJEKTIMA u m ²	INDEKS IZGRAĐENOSTI	INDEKS ZAUZETOSTI	SPRATNOSTI/BRETAŽA
URBANISTIČKA PARCELA broj 6, blok 14	12965	22118	5991	1.71	0.46	P, P+1, P+2+Pk
<u>objekat 6A</u>	/	10	10			P
		328	82			P+2+Pk

- Urbanistički pokazatelji i kapaciteti za svaku urbanističku parcelu (indeks zauzetosti, izgrađenosti i maksimalno dozvoljena spratnost), namjena površina i planiranih objekata i drugo, dati su u tački 6. *Urbanistički pokazatelji - Tabela 19. Urbanistički pokazatelji po blokovima i urbanističkim parcelama.* (strana 76)
- Izgradnja na ivici parcele (jednostrano uzidani objekti) je moguća isključivo uz pisanu saglasnost vlasnika susjedne parcele na čijoj granici je predviđena izgradnja (tekstualni dio DUP-a poglavlje 5.7.2 strana 77)
- Na parceli se mogu graditi pomoćni objekti koji su u funkciji korišćenja stambenog objekta (izgradnja bazena, sportskih terena, staklenika, fontana, tremova, pomoćnih zgrada i garaža).
- Planom definisana bruto razvijena građevinska površina (BGRP) obavezujuća je i preko nje se ne može graditi. Suteran, podrum i svi vidovi podrumskih (podzemnih) etaža ne ulazi u zadatu BGRP ukoliko se koriste kao garaža, podrum ili instalaciona etaža. Ukoliko se u suterskom prostoru predvidja namjena stanovanja, turizma ili komercijalne i uslužne djelatnosti u tom slučaju BRGP suterena ulazi u ukupnu BRGP objekta. (tekstualni dio DUP-a, Poglavlje 6.1 strana 97).

- Ukoliko je objekat na strmom terenu, obrađivač plana predlaže kaskadnu gradnju, tako da se ukoliko objekat izlazi na dve ulice (gornju i donju) omogući pristup i sa gornje ulice i da jedna etaža bude iznad nivoa ulice. Kod kaskadnih objekata visina objekta u svakoj tački, u odnosu na konačno nivelisan i uređen teren, ne smije preći maksimaln planom dozvoljenu visinu. (Poglavlje 5.3.13. izgradnja na terenu sa nagibom, strana 72)
- Na osnovu Izmjena i dopuna Pravilnika o bližem sadržaju i formi planskog dokumenta (Službeni list CG br.33/14) u nadzemne etaže računaju se: suteran, prizemlje i spratovi, a u podzemne etaže: podrum.
- U planu Dubovica I, izmijene i dopune na parcelama na kojima je predviđena nova gradnja, a koje su razmatrane ovim planom, obrađivač plana predlaže da se na jednoj urbanističkoj parceli mogu predvidjeti dva (2) nova objekta umjesto jednog (1) i obratno ukoliko ukupan zbir površina ne prekoračuje maksimalne vrijednosti parametara predviđenih za tu urbanističku parcelu, a u svemu prema zadatim urbanističkim uslovima. (strana 69)
- **Izuzetno za zonu sa postojećim jednoporodičnim objektima u otvorenom bloku SS2 (blokovi br. 14 i 11) – i to dvojni objekti u okviru datih zona:** vlasnici dela objekta koji vrše nadgradnju, rekonstrukciju ili izgradnju prilikom izdavanja odobrenja dužni su da pribave **saglasnost** samo od susjeda sa kojim dijele zajednički objekat. Ukoliko novi arhitektonski koncept objekta ne može da se prilagodi zatečenom stanju ili zbog drugih razloga (statička stabilnost i slično) kod objekata kod kojih je predviđena nadogradnja moguća je i potpuna rekonstrukcija (sa uklanjanjem postojećeg dela objekta) uz saglasnost susjeda sa kojim se objekat dijeli. (strana 75)

7. POTREBA IZRADE GEOLOŠKIH PODLOGA, POTREBA VRŠENJA GEOLOŠKIH ISTRAŽIVANJA, PREPORUKE ZA SMANJENJE UTICAJA I ZAŠTITU OD ZEMLJOTRESA

Prije izrade tehničke dokumentacije investitor je obavezan da u skladu sa Članom 5. Zakona o geološkim istraživanjima ("Službeni list RCG" broj 28/93, 27/94, 42/94 i 26/07 i Službeni list CG broj 28/11) izraditi Revidovani Projekat osnovnih geoloških istraživanja tla za predmetnu lokaciju, u cilju utvrđivanja osnovnih geoloških uslova za projektovanje investicionih objekata. Geološka istraživanja, izradu projekta geoloških istraživanja i reviziju vrše privredna društva, odnosno druga pravna lica koja imaju licencu.

Za objekte veće od 1000m² ili sa 4 i više nadzemnih etaža, shodno članu 7. Zakona o geološkim istraživanjima (Službeni list RCG broj 28/93, 27/94, 42/94 i 26/07 i Službeni list CG broj 28/11) izraditi Revidovani Projekat geoloških istraživanja tla za predmetnu lokaciju i Revidovani Elaborat o rezultatima izvršenih geoloških istraživanja, kojima se detaljno određuju inženjersko-geološke, hidro-geološke i geomehaničke karakteristike temeljnog tla, geotehničke i seizmološke karakteristike terena i prikaz i ocjenu rezultata istraživanja sa obradom dobijenih podataka i zaključkom o uslovima i načinu fundiranja objekta na prostoru koji je istraživan.

Pri projektovanju objekata preporučuje se korišćenje propisa EUROCODES, naročito EUROCODE 8 - Projektni propis za zemljotresnu otpornost konstrukcija. Takođe se preporučuje zadržavanje postojećeg drveća i druge vegetacije na građevinskim parcelama, gdje god je to moguće, jer povoljno utiče na očuvanje stabilnosti terena.

U slučaju da je nagib terena $\beta > 20^\circ$, ako je dubina iskopa veća od $H > 3m$, ako je rastojanje do susjednog objekata manje od 2 visine iskopa, ako su sleganja veća od 5cm ili ako su prisutne podzemne vode, neophodno je uraditi Projekat zaštite temeljne jame.

8. USLOVI ZA ZAŠTITU OD ELEMENTARNIH NEPOGODA I TEHNIČKO-TEHNOLOŠKIH I DRUGIH NESREĆA

U cilju zaštite od elementarnih nepogoda postupiti u skladu sa Zakonom o zaštiti i spasavanju (Službeni list CG broj 13/07, 05/08, 86/09 i 32/11) i Pravilnikom o mjerama zaštite od elementarnih nepogoda (Službeni list CG broj 79/04).

Projektnom dokumentacijom potrebno je predvidjeti propisane mere zaštite od požara za objekte sa 4 i više etaža i objekte za javnu upotrebu preko površine preko 400m² (hoteli, pansioni, sportske hale, tržni centri i slično), shodno članu 85, 86, 87, 88 i 89. Zakon o zaštiti i spašavanju (Službeni list CG broj 13/07, 05/08, 86/09 i 32/11).

Garaža mora ispunjavati uslove propisane Pravilnikom o tehničkim zahtjevima za zaštitu garaža za putničke automobile od požara i eksplozija (Službeni list CG broj 09/12).

Elaboratom zaštite na radu, predvidjeti mjere zaštite na radu za objekte koji imaju jedan ili više poslovnih prostora kao i za rušenje postojećeg objekta bilo koje namjene, shodno Članu 9. Zakonu o zaštiti i zdravlju na radu (Službeni list CG broj 34/14). Pri izgradnji objekata poslodavac koji izvodi radove dužan je da izradi Elaborat o uređenju gradilišta u skladu sa Pravilnikom o sadržaju Elaborata o uređenju gradilišta (Službeni list RCG broj 04/99).

Aktivnosti od interesa za odbranu sprovoditi na osnovu Zakona o odbrani ("Službeni list RCG" 47/2007) i podzakonskih akata koja prizlaze iz ovog zakona.

9. USLOVI ZA ARHITEKTONSKO OBLIKOVANJE

Ovim uslovima se daju osnovne smjernice koje bi trebalo da obezbijede jedno likovno uređenje naselje, novu sliku naselja Dubovica I, višeg standarda. Uslovi koje treba poštovati odnose se na sve objekte i sve ambijente naselja.

1. Poštovanje izvornog arhitektonskog stila

Postojeći arhitektonski stil se mora poštovati prilikom nadgradnje, dogradnje, adaptacija i sl. Prilikom dodavanja bilo kakvih dijelova na postojeće građevine, ili prilikom njihove adaptacije - doziđivanje, nadzidivanje, zatvaranje i otvaranje raznih djelova, mjenjanje krova i sl., potrebno je da svi novi djelovi i radovi budu izvedeni u arhitektonskom stilu u kome je izgrađena postojeća zgrada (npr. otvori prozora i vrata, balkoni terase nadograđenog i dograđenog dijela moraju da budu iste veličine, boje i obrade kao postojeći, moraju da prate vertikalnu i horizontalnu liniju postojećih, krov i završetak krovnog vijenca mora biti u istom stilu kao na postojećem objektu i sl.). Nije dozvoljena promjena stila građenja. Izvorna fasada se mora očuvati prilikom prerada i popravki. Arhitektonska i koloristička rješenja fasada, koja se predlažu prilikom rekonstrukcije moraju da odgovaraju izvornim rješenjima. Nije dozvoljena koloristička prerada, oživljavanje, dodavanje boja i ukrasa koji nisu postojali na originalnoj zgradi, izmišljanje nove fasade i sl.

2. Uljepšavanje dvorišnih fasada U mnogim slučajevima dvorišne fasade i kalkan zgrada učestvuju u formiranju gradske slike. Da bi se ovim ambijentima posvetilo više pažnje, potrebno je da dvorišne fasade i bočne vidne fasade budu na adekvatan način, u duhu ovih uslova obrađene.

3. Sprečavanje kiča Novi ambijent, objekat, zgrada i sl. ne smiju se formirati na bazi onih elemenata i kompozicija koji vode ka kiču, kao što su lažna postmodernistička arhitektura, napadni folklorizam, istorijski etno-elementi drugih sredina (balustrade, fasadne reljefne i profilisane dekoracije, figure i sl.). Pseudoarhitektura zasnovana na prefabrikovanim stilskim betonskim, plastičnim, gipsanim i drugim elementima, dodavanje lažnih mansardnih krovova (takozvanih subara, kapa), arhitektonski nasilno pretvaranje ravnih krovova u kose (takozvano ukrovljavanje) itd.

4. Upotreba korektivnog zelenila Pozeljna je upotreba korektivnog zelenila tamo gdje druge mjere nisu moguće. Upotreba zelenila za korekciju likovno arhitektonskih nedostataka postojećih zgrada je prihvatljiva i

preporučuje se. U tom smislu se podržava vertikalno ozelenjavanje, ozelenjavanje krovova, primjena puzavica i sl.

5. Upotreba materijala i boja U obradi fasada koristiti svijetle prigušene boje, u skladu sa karakterističnim bojama podneblja (bijela, bez, siva, oker...). Kod primjene materijala u završnoj obradi fasada voditi računa o otpornosti na atmosferske uticaje i povećan salinitet vazduha. Za zidanje i oblaganje kamenom koristiti autohtoni kamen, a zidanje i oblaganje vrsiti na tradicionalni način.

6. Uljepšavanje javnih prostora Potrebno je oslobađanje javnih prostora od neadekvatne, ružne, neukusne urbane opreme i sadržaja (na primjer kiosci i terase ugostiteljskih objekata neprimjereni prostoru u kome se nalaze). (tekstualni dio DUP-a poglavlje 5.20 strana 92-93)

U cilju stimulisanja primjene lokalnog kamena za obradu fasada, Opština Budva je, Odlukom o naknadi za komunalno opremanje gradskog zemljišta (Službeni list CG – opštinski propisi, broj 01/15), predvidjela da se naknada umanjuje za 15€ po 1m² ugrađene kamene fasade.

10. USLOVI ZA OGRAĐIVANJE URBANISTIČKE PARCELE

Parcele se ne mogu ograditi. (tekstualni dio DUP-a, Poglavlje 5.7.5, strana 78)

11. USLOVI ZA IZGRADNJU PODZIDA

Na terenima u nagibu, na mjestima usjeka i nasipa, umjesto škarpi predvidjeti podzide. Podzide, uključujući i njihove stope predvidjeti unutar granica urbanističke parcele. Visina podzida ne može biti veća od 1,5 m, osim uz javne saobraćajnice.

Na mjestima usjeka i nasipa terena pod velikim nagibom teren nivelisati sa kaskadnim podzidima, uz postovanje odredbi iz prethodnog stava. Minimalna širina kaskade između dva podzida je 2,0 m. Nagib terena između dva susjedna kaskadirana podzida ne može biti veći od 30°. Svaki podzid viši od 1,0 m mora imati statički proračun sa dokazom obezbjeđenja na prevrtanje. Konstruktivni, statički dio podzida izgraditi od armiranog betona, a vidljive djelove obložiti kamenom. Na podzidima predvidjeti dovoljan broj otvora za drenažu i ocjeđivanje voda iz terena obuhvaćenog podzidom.

Na prostoru između dva susjedna kaskadirana podzida predvidjeti zelenilo koje svojim rastom neće ugroziti stabilnost podzida. U obzir dolaze žbunaste vrste, drveće koje u punim uzrastu ima mali habitus i korjenov sistem, puzavice, trava. (strana 90)

12. USLOVI ZA PEJZAŽNO OBLIKOVANJE URBANISTIČKE PARCELE

U zavisnosti od namjene površina predviđene DUP-om, prirodnih uslova, uslova okruženja i raspoloživog prostora ozelenjavanje treba vršiti po specifičnim principima za gradsko zelenilo.

Izgradnju i uređenje slobodnih površina i površina pod zelenilom na prostorima pod zelenilom namjenjenim za javno korišćenje raditi isključivo na osnovu projektne dokumentacije uz maksimalno korišćenje lokalnih oblikovnih elemenata i materijala za uređenje terena (ograde i podzidi u kamenu, urbani mobilijar i parkovska oprema prilagođeni mediteranskom ambijentu). Površine pod zelenilom i slobodne površine koje se nalaze u okviru planiranih saobraćajnica ili se naslanjaju na njih, uređuju se i privode namjeni zajedno sa tim saobraćajnicama, a kroz izgradnju na osnovu zakonom predviđene tehničke dokumentacije.

Na površinama po zelenilom ograničenog korišćenja izgradnju i uređenje slobodnih površina i površina pod zelenilom kao što su one na parcelama turističke namjene, višestambenog stanovanja i stanovanja sa

poslovnim i komercijalnim djelatnostima, raditi isključivo na osnovu projektne dokumentacije uz maksimalno korišćenje lokalnih oblikovnih elemenata i materijala za uređenje terena kako je ranije već navedeno.

Površine po zelenilom ograničenog korišćenja na parcelama jednorodnog i višerodnog stanovanja uređivati i graditi uz maksimalno korišćenje lokalnih oblikovnih elemenata i materijala za uređenje terena (popločavanje, ograde i podzidi u kamenu i slično), što je u skladu sa mediteranskim ambijentom.

Za ozelenjavanje koristiti vrste navedene u *Prijedlogu vrsta za ozelenjavanje*, a prednost davati autohtonim vrstama. Koristiti i kombinovati visokodekorativne biljne vrste (trave, cvijeće, perene, žbunaste vrste i drveće) različite visine, različitog habitusa (oblika krošnje), različitog vremena cvjetanja, različitih boja lišća i cvijeta. Zelenilo redovno održavati i njegovati (uklanjati suve, napukle grane i dijelove zelenila koji ometaju kretanje pješaka), kako se ne bi ugrozila bezbjednost prolaznika i vozila. Krošnje zelenila orezivati tako da im visina iznad pješačke komunikacije bude minimalno 2,5 m, a iznad kolovoza minimalno 4,5m. U slučaju poremećaja statičke stabilnosti zelenila izvršiti njegovo statičko obezbjeđivanje ili ga ukloniti.

Održavanje, njegovanje, liječenje i druge radove na zelenilu povjeriti stručno osposobljenim licima, a pri izboru sadnog materijala konsultovati stručnjake (pejsažne arhitekte, inženjere hortikulture, šumare). **Izbjeći sađenje zelenila:**

1. koje ima otrovne djelove (cvijet, plod, list, koru, korijen),
2. koje kod ljudi može izazvati polenske alergije,
3. koje kod ljudi može izazvati druge zdravstvene tegobe nastale ubodom, dodiranjem ili drugim kontaktom sa dijelovima biljke ili njihovim izlučevinama (sok, smola, polen i sl.).

Površine pod zelenilom i slobodne površine na urbanističkim parcelama jednorodnog i višerodnog stanovanja, gdje je uključeno i stanovanje sa poslovnim i komercijalnim djelatnostima i turistički objekti. Za ovu kategoriju površina pod zelenilom, pri izboru biljnog materijala i njegovog komponovanja voditi računa o vizurama, spratnosti i arhitekturi objekata. Na parcelama *jednorodnog stanovanja* prostore između ulice i objekta ozeleniti dekorativnim vrstama, a dio parcele iza objekta može se koristiti kao bašta ili voćnjak. Preporučuje se gajenje voća kao svojevrsan vid aktivnog odmora stanovnika. Uređenje zelenih i slobodnih površina raditi po ugledu na stare vrtove kakvi se još mogu sresti na ovom prostoru. Na terenima u padu podzide uraditi sa oblogom od kamena i otvorima za drenažu. Radi zaštite od pogleda sa ulice i susjednih parcela, zbog zaštite od buke i zagađenja sa ulice, predlaže se podizanje žive ograde od gusto posađenog i pravilno orezanog drveća i visokog žbunja.

Već navedeni principi važe i za uređenje zelenila na parcelama *višerodnog stanovanja i stanovanja sa poslovnim i komercijalnim djelatnostima*, s tim da bašta, odnosno povrtnjak i voćnjak mogu izostati. Pri izboru biljnog materijala i njegovog komponovanja naročito voditi računa o vizurama, spratnosti i arhitekturi objekata. Kod objekata sa poslovnim i komercijalnim djelatnostima prostor između objekta i ulice popločavati kamenim, betonskim ili behaton pločama. Moguće je i položavanje štampanim betonom. Fizičkim barijerama (vrlo visoki ivičnjaci, podzidi, stepenice i sl.) spriječiti prilaz vozila na pješačke površine. Kombinovati parterno zelenilo sa žbunastim zasadima i drvećem. U parternoj kompoziciji treba primjenjivati mediteranski autohtoni parter. Predvidjeti travnjak otporan na sušu i gaženje. Za sadnju u žardinjerama koristiti nisko drveće, žbunaste vrste različitog kolorita i habitusa, perene i dekorativne puzavice. Informacione table i reklamne panoje uklopiti sa zelenilom i parternim rješenjem.

Uređenje površina pod zelenilom i slobodnih površina na parcelama *sa turističkim objektima* obavezno raditi na osnovu projekta. Projektom predvidjeti takvo rješenje kojim se obezbjeđuje prepoznatljivost hotela, apart-hotela ili drugog oblika smještaja u odnosu na ostale turističke objekte. Pri izboru sadnog materijala i njegovog komponovanja naročito voditi računa o vizurama, spratnosti i arhitekturi objekata, koloritu zelenila, vremenu cvjetanja i sl. Prednost dati dekorativnim autohtonim vrstama, mediteranskom autohtonom parteru u kome dominiraju kadulja, ruzmarin, lavanda, žukva i bršljan. Prostor oplemeniti skulpturama, fontanom,

kvalitetnim urbanim mobilijarom i sl. Staze popločavati kamenim, betonskim, behaton pločama ili štampanim betonom. Naročitu pažnju posvetiti osvjetljenju zelenih i slobodnih površina. Informacione table i reklamne panoe uklopiti sa zelenilom i parternim rješenjem. (strana 106-108)

13. USLOVI ZA IZGRADNJU / POSTAVLJANJE / RUŠENJE POMOĆNIH OBJEKATA

U skladu sa članom 223 važećeg zakona, propisi jedinice lokalne samouprave, kojima se uređuju pomoćni objekti, primjenjivaće se do donošenja Plana generalne regulacije Crne Gore.

Postupak pribavljanja odobrenja za postavljanje ili građenje pomoćnih objekata uređen je Odlukom o postavljanju, odnosno građenju i uklanjanju pomoćnih objekata (Sl. list CG – opštinski propisi br. 21/14 od 18.07.2014. godine). Shodno članu 2. Odluke, pomoćni objekti svrstavaju se u tri tipa:

Tip 1: pomoćni objekti koji čine funkcionalnu i ekonomsku cjelinu sa objektom čijem korišćenju služi pomoćni objekat, kao što su: podzemne i nadzemne garaže, ostave, magacini, drvarnice, ljetnje kuhinje, portirnice, objekti za radnike obezbjeđenja i slično.

Tip 2: pomoćni objekti infrastrukture kao što su: septičke bio-jame, bunari, cisterne za vodu, rezervoari, bistjerne, šahtovi, kotlarnice, uređaji za grijanje i hlađenje, plinski sistemi, solarni sistemi i slično.

Tip 3: pomoćni objekti uređenja terena kao što su: ograde, potporni zidovi, bazeni, fontane, nadstrešnice, pergole, manji sportski tereni, dječja igrališta i slično.

14. USLOVI I MJERE ZA ZAŠTITU ŽIVOTNE SREDINE

Za turističke objekte površine veće od 1000m², stambeno-poslovne objekte koji imaju više od 1000m² poslovnog prostora i garaže sa više od 200 parking mesta, shodno Zakonu o procjeni uticaja na životnu sredinu (Službeni list CG broj 75/18) i Uredbi o projektima za koje se vrši procjena uticaja na životnu sredinu (Službeni list RCG 20/07), neophodna je izrada Elaborata o proceni uticaja na životnu sredinu.

Za objekte za koje nije propisana obaveza izrade procjene uticaja na životnu sredinu, potrebno je u projektnoj dokumentaciji predvideti mere zaštite od buke u skladu sa članom 19. Zakona o zaštiti od buke u životnoj sredini (Službeni list CG 28/11) i Pravilniku o zvučnoj zaštiti zgrada (Službeni list CG broj 50/16).

Na području DUP-a nalazi se jedan broj pojedinačnih primjeraka i niz grupa maslina. Masline i maslinjaci su zaštićeni Zakonom o maslinarstvu i maslinovom ulju. Maslinjaci, kao najvažniji i ambijentalno najdragocjeniji dio potkunjica (tradicionalne seoske bašte), čuvaju se u postojećoj formi, sa izvornim suvomeđama i terasama. Nije dozvoljena izgradnja staza ili betoniranje ovih površina. Suvomeđe, suhozidi, podzidi i terase se ne smiju rušiti. Dozvoljena je njihova rekonstrukcija isključivo tradicionalnim načinom zidanja (u suvo).

Obavezno je da se sve masline sačuvaju, a da se pojedina stabla maslina i drugi vrijedni primjerci zelenila, ukoliko je to zaista neophodno, presade na novu poziciju u okviru iste urbanističke parcele uz neophodno pribavljanje odobrenja. Odobrenje za presađivanje maslina u maslinjaku izdaje organ lokalne uprave nadležan za poslove poljoprivrede – Sekretarijat za privredu opštine Budva, u roku od 30 dana od dana podnošenja zahtjeva za presađivanje. **Sječenje i presađivanje maslina starih preko 100 godina je zabranjeno na osnovu člana 15. Zakona o maslinarstvu i maslinovom ulju** ("Službeni list CG", 45/14).

Kada su u pitanju zaštićene biljne i životinjske vrste postupati u skladu sa Rješenjem o stavljanju pod zaštitu rijetkih, prorijeđenih, endemičnih i ugroženih biljnih i životinjskih vrsta ("Službeni list SRCG", 36/82). Rješenje je dostupno na sajtu Agencije za zaštitu životne sredine: www.epa.org.me

Ukoliko sa prilikom iskopa terena za izgradnju saobraćajnica i objekata naiđe na eventualne paleontološke ili mineraloške nalaze, koji predstavljaju geonasljeđe, obavezno je prekinuti radove, obavjestiti Agenciju, kako bi njihovi stručnjaci prikupili nalaze, odnosno izvršili neophodna istraživanja.

15. USLOVI I MJERE ZAŠTITE NEPOKRETNIH OBJEKATA UPISANIH U REGISTAR KULTURNIH DOBARA CRNE GORE I NJIHOVE ZAŠTIĆENE OKOLINE

U okviru plana, odnosno predmetne lokacije, nema objekata koji su u popisu registrovanih spomenika kulture. U slučaju kada se u okviru predmetne lokacije nalazi ili je u neposrednoj blizini registrovani spomenik kulture, prema kome se treba upravljati shodno Zakonu o zaštiti kulturnih dobara (Sl. list br. 49/10 i 40/11), ovaj sekretarijat po službenoj dužnosti pribavlja konzervatorske uslove u skladu sa članom 102 Zakona o zaštiti kulturnih dobara. Konzervatorski uslovi čine osnov za izradu konzervatorskog projekta u skladu sa članom 103 istog zakona. Na konzervatorski projekat se pribavlja saglasnost Uprave za zaštitu kulturnih dobara Crne Gore.

16. POTREBA IZRADE URBANISTIČKOG PROJEKTA

Za naselja i dijelove naselja koji predstavljaju nepokretna kulturna dobra od međunarodnog i nacionalnog značaja je obavezno donošenje urbanističkog projekta, što nije slučaj u ovom predmetu.

17. USLOVI ZA PRIKLJUČENJE OBJEKATA NA INFRASTRUKTURU I POSEBNI TEHNIČKI USLOVI

Prikazani su na izvodu iz DUP-a: karta vodovoda i kanalizacije, karta elektroenergetske mreže i postrojenja i karta telekomunikacija. Detaljnije tehničke uslove za priključenje ovaj Sekretarijat, po službenoj dužnosti, pribavlja za investitora.

Prilikom projektovanja, obaveza Projektanta je da poštuje tehničke preporuke EPCG koje su dostupne na sajtu www.epcg.me i propise koji se odnose na zaštitu i izgradnju elektronske komunikacione infrastrukture i elektronskih komunikacionih mreža, odnosno Zakona o elektronskim komunikacijama ("Službeni list Crne Gore" broj 40/13, 56/13, 2/17 i 49/19) i ostalih propisa koji su doneseni na osnovu njega, a koji se nalaze na sajtu www.ekip.me/regulativa/.

Podaci o postojećem stanju elektronske komunikacione infrastrukture nalaze se na sajtu <http://ekinfrastuktura.ekip.me/ekip.me>.

Pristup georeferenciranoj bazi podataka elektronske komunikacione infrastrukture moguć je putem otvaranja korisničkog naloga na web portalu Agencije za telekomunikacije i poštansku djelatnost <http://ekinfrastuktura.ekip.me/ekip/login.jsp>.

Vodovodne i kanalizacione, elektro i tk instalacije u objektu i izvan njega projektovati u skladu sa važećim propisima i standardima, a priključenje objekta na naseljske infrastrukturne sisteme projektovati prema uslovima dobijenim od nadležnih javnih preduzeća i tretirati ih kroz idejna rješenja urbanističke parcele.

U slučaju kada se predmetna trasa izlazi na magistralni put, ovaj Sekretarijat po službenoj dužnosti, za investitora traži i tehničke uslove od Direkcije za saobraćaj, shodno članu 16. Zakona o putevima ("Službeni list RCG", br. 42/2004).

U slučaju kada se u okviru predmetne urbanističke parcele nalazi zaštitni pojas ili cjevovod regionalnog vodovoda, ovaj Sekretarijat po službenoj dužnosti, za investitora traži i tehničke uslove od Regionalnog vodovoda Crnogorsko primorje. Na osnovu člana 32 Pravilnika o određivanju i održavanju zona i pojaseva sanitarne zaštite i ograničenjima u tim zonama (Službeni list CG 66/09), pojas sanitarne zaštite određuje se oko glavnih cjevovoda i u zavisnosti od konfiguracije terena iznosi 2,0m od osovine cjevovoda sa obje strane. U pojasu zaštite nije dozvoljena izgradnja objekata, postavljanje uređaja i vršenje radnji koje na bilo koji način mogu zagaditi vodu ili ugroziti stabilnost cjevovoda.

Sastavni dio ovih urbanističko tehničkih uslova su posebni uslovi za izradu projektne dokumentacije izdati od strane nadležnih službi – DOO Vodovod i kanalizacija Budve.

18. USLOVI ZA OBJEKTE KOJI MOGU DA UTIČU NA PROMJENE U VODNOM REŽIMU

Investitor je dužan da radi izrade tehničke dokumentacije za izgradnju novog ili rekonstrukciju postojećeg objekta i izvođenje geoloških istraživanja i drugih radnji koje mogu trajno, povremeno ili privremeno uticati na promjene u vodnom režimu pribaviti vodne uslove, u skladu sa članom 114 Zakona o vodama (Službeni list RCG 27/07, Službeni list CG broj 73/10, 32/11, 47/11, 48/11 i 52/16). Pribavljanje vodnih uslova nije potrebno za korišćenje vode koja ne prelazi obim opšte upotrebe vode i u slučaju kada novi ili rekonstruisani stambeni objekat ili manji poslovni i drugi objekat (koji se gradi u skladu sa odgovarajućim prostornim planskim dokumentom) koji se priključuje na Javni vodovod i kanalizaciju, a vodu za potrebe objekta koristi samo za piće i sanitarne potrebe.

19. USLOVI ZA OBJEKTE KOJI MOGU DA UTIČU NA BEZBJEDNOST VAZDUŠNOG SAOBRAĆAJA

U okviru DUP-a ne postoji zona ograničenja prepreka aerodroma. Za privremene ili stalne objekate ili djelove objekta, van zone ograničenja prepreka aerodroma, čija je visina veća od 45m, potrebno je od Agencije za civilno vazduhoplovstvo Crne Gore dobiti saglasnost za izgradnju i postavljanje, kao i uslove za označavanje i održavanje. (Sigurnosni nalog broj 2016/001 rev 00, datum stupanja na snagu 01.08.2016.godine).

20. SAOBRAĆAJNI USLOVI

Uslovi priključenja na kolsku saobraćajnicu prikazani su na izvodu iz DUP-a: karta saobraćaja.

Urbanistička parcela mora imati obezbjeđen kolski pristup sa gradske saobraćajnice ili javnog puta. Izuzetno, u starim gradskim jezgrama u kojima ne postoji mogućnost obezbjeđivanja kolskog pristupa, urbanističkoj parceli se može obezbjeđiti samo pješački pristup sa gradske saobraćajnice ili javnog puta (član 51 Zakona o planiranju prostora i izgradnji objekata).

Obaveza svakog korisnika i investitora je da u okviru svoje urbanističke parcele ili katastarske parcele stacionira vozila prema normativu 1,1 parking mesto po stanu ili turističkom apartmanu. Neophodan parking, odnosno garažni prostor mora da se obezbjeđi istovremeno sa izgradnjom objekta. **Ne dozvoljava se prenamjena garaža** u stambene, turističke i druge namjene (npr. prodavnice, auto – radionice, kancelarije i sl.).

Potreban broj parking mjesta za delatnosti koje se mogu odvijati u okviru stambenih objekata obezbjeđiti prema normativu (tekstualni dio DUP-a poglavlje 5.3.11 strana 71):

Funkcija	Broj vozila
STAMBENA IZGRADNJA	1,1 vozilo /stanu (0,7 u zoni rekonstrukcije i obnove post.ob.)
APARTMANI	1,1 vozilo /apartmanu (0,7 u zoni rekonstrukcije i obnove post.ob.)
POSLOVNI HOTELI (U GRADU)	1 vozilo na 2 ležaja
ADMINISTRATIVNO - POSLOVNI OBJEKAT	1 vozilo na 75m ² bruto površine
UGOSTITELJSKI OBJEKTI	1 vozilo na 4 stolice
TRGOVINSKI SADRŽAJI	1 vozilo na 75 m ² bruto površine ili 1PM/lokalu
OSTALI SADRŽAJI	prema analizi planera - projektanta

Neophodan parking, odnosno garažni prostor mora da se obezbjedi istovremeno sa izgradnjom objekta. Podzemne garaže mogu zauzimati veću površinu od gabarita objekta u nivou prizemlja. U tom slučaju podzemna građevinska linija garaže (PGL) se određuje na sljedeći način:

- najmanje udaljenje PGL od bočnih granica susjedne urbanističke parcele je 1,5 m, osim kod jednostrano uzidanih i dvostrano uzidanih objekata, kada se PGL poklapa sa bočnim granicama susjedne urbanističke parcele,
- najmanje udaljenje PGL od zadnje granice susjedne urbanističke parcele je 1,5 m,
- PGL prema javnoj saobraćajnici može da se poklapa sa granicom urbanističke parcele, odnosno udaljenje može biti 0,0 m,
- uz ispunjenje predhodnih uslova horizontalni gabarit podzemne etaže namijenjene za garažu **ne smije** biti veći od 75 % površine pripadajuće urbanističke parcele za stambene objekte, a za turističke objekte **ne smije** biti veći od 90 %, ukoliko PGL nije definisana u grafičkom prilogu -list br. 08. Planirano stanje - regulacija i nivelacija,.

Pri projektovanju podzemne garaže moraju biti zadovoljeni prije svega protivpožarni uslovi predviđeni odgovarajućim zakonima, pravilnicima i standardima, kao i ostali uslovi u pogledu bezbjednosti. Krovne površine podzemnih garaža moraju se urediti kao pješacke površine sa značajnim učešćem specijalnog krovnog zelenila. **Na urbanističkim parcelama garaže nisu obavezujuće. Ne dozvoljava se prenamjena garaža** u stambene, turističke i druge namjene (npr. prodavnice, auto -radionice i sl.), **kao ni prenamjena prostora za parkiranje.** (strana 71)

21. USLOVI ZA NESMETANO KRETANJE INVALIDNIH LICA

Obezbijediti nesmetani pristup, kretanje, boravak i rad lica smanjene pokretljivosti, shodno Pravilniku o bližim uslovima i načinu prilagođavanja objekata za pristup i kretanje lica smanjene pokretljivosti i lica sa invaliditetom, Sl. list Crne Gore broj 43/13 i 44/15.

Obavezna primjena elemenata pristupačnosti, propisana članom 46. Pravilnika, predviđa: za stambene objekte je iz člana 17, 18, 23 i 40, a za stambeno-poslovne iz člana 17,18 i 23 plus dio objekta poslovne namjene mora sadržati elemente pristupačnosti u zavisnosti od namjene poslovnog prostora.

22. USLOVI ZA RACIONALNO KORIŠĆENJE ENERGIJE

Shodno Zakonu o energetske efikasnosti (Službeni list CG broj 29/10) i Pravilniku o minimalnim zahtjevima energetske efikasnosti zgrada (Službeni list CG broj 75/15) projektovanjem i izgradnjom objekata treba postići smanjenje gubitaka toplote iz objekata, poboljšanje toplotne izolacije spoljnih elemenata, povećanje toplotne efikasnosti pravilnom orijentacijom objekata i korišćenjem sunčeve energije, korišćenje obnovljivih izvora energije, te povećanje energetske efikasnosti sisteme grijanja.

Sadržaj Elaborata energetske efikasnosti objekta propisan je Pravilnikom o sadržaju elaborata energetske efikasnosti zgrada (Službeni list CG broj 47/13).

Analizirati lokaciju, orijentaciju i oblik kuće. Primjeniti visok nivo toplotne izolacije kompletnog spoljnog omotača objekta i izbjegavati toplotne mostove. U cilju racionalnog korišćenja energije treba iskoristiti sve mogućnosti smanjenja korišćenja energije u objektima. Pri izgradnji objekata koristiti savremene termoizolacione materijale, kako bi se smanjila potrošnja toplotne energije.

Iskoristiti toplotne dobitke od sunca i zaštititi se od pretjeranog osunčanja. Koristiti održive sisteme protiv pretjerane insolacije – zasjena škurama, pergolama, zelenilom i slično, kako bi se smanjila potrošnja energije za vještačku klimatizaciju. Drvoredima i gustim zasadima smanjiti uticaj vjetra i obezbjediti neophodnu zasjenu u letnjim mjesecima. Nisko energetske tehnologije za grijanje i hlađenje se trebaju koristiti gdje god

je to moguće. Pri proračunu koeficijenata prolaza toplote objekata uzeti vrijednosti za 30-25% niže od maksimalno dozvoljenih vrijednosti dozvoljenih za ovu klimatsku zonu.

Sunčani kolektori treba da budu skladno oblikovani i ukomponovani na najmanje uočljivim mjestima na objektu. Koristiti održive sisteme protiv prekomjerne insolacije (zasjenu škurama, građevinskim elementima, zelenilom i slično) kako bi se smanjila potrošnja energije za vještačku klimatizaciju. održivost fotovoltacionih ćelija treba ispitati u svrhu snabdijevanja niskonaponskom strujom za rasvjetu naselja, kao i druge mogućnosti, poput punjenja električnih vozila.

U cilju stimulanja izgradnje energetski efikasnih objekata koji koriste solarnu energiju, Opština Budva je, Odlukom o naknadi za komunalno opremanje gradskog zemljišta („Službeni list CG – opštinski propisi“, broj 01/15), predvidjela da se naknada umanjuje za 200€ po 1m² ugrađenog solarnog kolektora – panela.

Neposredna blizina mora uslovljava relativno mala godišnja kolebanja temperature vazduha – godišnja temperaturna amplituda iznosi 16,4°C. Ipak ističe se visoka temperatura ljetnjih mjeseci u toku kojih se javlja prosječno 25 dana sa žegom (30°C i više). Za potrebe proračuna koristiti podatke Hidrometeorološkog zavoda o klimatskim i hidrološkim karakteristikama zone u kojoj se nalazi predmetna lokacija.

23. USLOVI ZA ODVOŽENJE ČVRSTOG OTPADA

Mjesta za postavljanje kontejnera za smeće predvideti na urbanističkoj parceli. Nije dozvoljeno postavljanje kontejnera na površinama namijenjenim za parkiranje vozila. Mjesta u objektu ili niše za postavljanje kontejnera za smeće kao i njihov potreban broj predvidjeti u saradnji sa nadležnim komunalnim preduzećem, a imajući u vidu produkciju čvrstog komunalnog otpada. Pri tome voditi računa o porastu broja korisnika prostora tokom ljetnjih mjeseci, pa stoga broj kontejnera i periodiku njihovog pražnjenja prilagoditi količini smeća. Poštujući prethodne uslove mjesta za postavljanje kontejnera za smeće trebaju biti što bliže javnim saobraćajnicama uz minimalnu denivelaciju (bez ivičnjaka) u odnosu na saobraćajnicu, sa padom od 5 % prema saobraćajnici. Niše za postavljanje kontejnera za smeće moguće je sa tri strane vizuelno izolovati zelenilom ili zidanim ogradama čija visina ne može biti veća od 1,50 m

24. MOGUĆNOST FAZNE IZGRADNJE

Za objekat:

Na osnovu Zakona o planiranju prostora i izgradnji objekata i člana 76 kroz izradu idejnog rješenja može se odrediti faznost gradnje (tehničko-tehnološka i funkcionalna cjelina) objekata. Dozvoljena je fazna izgradnja, tako da konačno izgrađeni objekat ne prelazi maksimalne propisane površine pod objektom i spratnost, a ove vrijednosti mogu biti i manje.

Za urbanističku parcelu ili više urbanističkih parcela:

Na osnovu UT uslova, kod urbanističkih parcela na kojima je planom predviđena izgradnja više objekata, potrebno je uraditi revidovano idejno rješenje kompletne urbanističke parcele ili više susjednih urbanističkih parcela (čl. 76 važećeg Zakona), Idejnim rješenjem se utvrđuje generalna koncepcija za izgradnju objekata, a naročito: uklapanje objekta u prostor, položaj objekta u okviru lokacije i prema susjednim objektima.

Za građenje na dijelu urbanističke parcele:

Članom 237 važećeg zakona je predviđeno da se do donošenja Plana generalne regulacije Crne Gore može graditi na dijelu urbanističke parcele, ako nedostajući dio urbanističke parcele ne utiče na funkcionalnost i pristup objektu i uz uslov da se urbanistički parametri za cijelu urbanističku parcelu umanje za nedostajući dio.

Kroz izradu idejnog rješenja provjeriti, da li predmetna izgradnja na dijelu urbanističke parcele, na bilo koji način ugrožava valorizaciju preostalog dijela urbanističke parcele.

25. NAPOMENA

Tekstualni i grafički dio predmetnih planova, kojim su propisani način izgradnje objekata, uslovi za priključenje na infrastrukturu i uslovi za uređenje urbanističke parcele, sastavni su dio urbanističko-tehničkih uslova i dostupni su na sajtu www.planovidozvole.mrt.gov.me/LAMP/PlanningDocument?m=BD i www.budva.me

Investitor može graditi objekat na osnovu prijave, kod nadležne Urbanističko-građevinske inspekcije i sledeće dokumentacije propisane članom 91 važećeg zakona:

- Saglasnost glavnog gradskog arhitekta na idejno rešenje
- Ovjerenog glavnog projekta
- Izveštaja o pozitivnoj reviziji glavnog projekta
- Dokaza o osiguranju od odgovornosti projektanta koji je izradio odnosno revidenta koji je revidovao glavni projekat u skladu sa Zakonom o planiranju prostora i izgradnji objekata i Uredbi o minimalnoj sumi osiguranja od profesionalne odgovornosti u oblasti izgradnje objekata (Sl. list CG broj 68/17)
- Ugovora o angažovanju izvođača radova
- Ugovora o angažovanju stručnog nadzora
- Dokaza o pravu svojine na zemljištu, odnosno drugom pravu na građenje na zemljištu ili dokaz o pravu svojine na objektu, odnosno drugom pravu na građenje, ako se radi o rekonstrukciji objekta

Sadržaj idejnog rešenja definisan je Stručnim uputstvom Ministarstva održivog razvoja i turizma, broj 101-26/99 od 14.03.2018.godine. Način podnošenja zahtjeva glavnom državnom arhitekti, za davanje saglasnosti na idejno rešenje preciziran je Obavještenjem MORT-a od 21.12.2017.godine.

Idejni odnosno glavni projekat, mora biti urađen u skladu sa članom 7 Pravilnika o načinu izrade i sadržini tehničke dokumentacije ("Službeni list CG" broj 44/18) u elektronskoj formi plus 1 primjerak u analognoj formi za potrebe izvođenja radova na gradilištu.

Shodno Članu 74, stav 5 i 8 Zakona o planiranju prostora i izgradnji objekata ("Službeni list CG" broj 64/17, 44/18 i 63/18), u slučaju da organ za izdavanje posebnih tehničkih uslova ne odgovori na službeni zahtjev ovog Sekretarijata u roku od 15 dana od dana prijema zahtjeva, smatraće se da je saglasan sa urbanističko-tehničkim uslovima utvrđenim na osnovu planskog dokumenta.

26. PRILOZI

Kopije grafičkog i tekstualnog dijela predmetnih planova,
List nepokretnosti, Kopija katastarskog plana,
Tehnički uslovi DOO Vodovod i Kanalizacija Budva

Dostavljeno:

- Podnosiocu zahtjeva,
- Urbanističko-građevinskoj inspekciji,
- a/a

Samostalna savjetnica II za urbanizam
Mila Mitrović, dipl.ing.arh.





KOPIJA PLANA

Razmjera 1: 1000



IZVOD IZ DIGITALNOG PLANA

Obradio:

[Handwritten signature]

Ovjerava
Službeno lice:



UPRAVA ZA KATASTAR
I DRŽAVNU IMOVINU

CRNA GORA

PODRUČNA JEDINICA
BUDVA

Broj: 104-919-3207/2022

Datum: 15.03.2022.

KO: BUDVA

Na osnovu člana 173 Zakona o državnom premjeru i katastru nepokretnosti ("Sl. list RCG" br. 29/07, "Sl. list CG" br. 73/10, 032/11, 040/11, 043/15, 037/17 i 17/18), postupajući po zahtjevu OPŠTINA BUDVA SEKRETARIJAT ZA URBANIZAM I ODRŽIVI RAZVOJ, , za potrebe UTU izdaje se

LIST NEPOKRETNOSTI 3413 - IZVOD

Podaci o parcelama									
Broj	Podbroj	Broj zgrade	Plan Skica	Datum upisa	Potes ili ulica i kućni broj	Način korišćenja Osnov sticanja	Bon. klasa	Površina m ²	Prihod
476	1		5 5		DUBOVICA	Dvorište		500	0.00
476	1	6	5 5		DUBOVICA	Stambene zgrade		109	0.00
								609	0.00

Podaci o vlasniku ili nosiocu				
Matični broj - ID broj	Naziv nosioca prava - adresa i mjesto		Osnov prava	Obim prava
0000002903000	OPŠTINA BUDVA BUDVA Budva		Susvojina	3395/3400
1502957237028	SANKOVIĆ IVO SONJA DUBOVICA BB, BUDVA BUDVA Budva		Susvojina	5/3400

Podaci o objektima i posebnim djelovima						
Broj Podbroj	Broj zgrade	Način korišćenja Osnov sticanja Sobnost	PD Godina izgradnje	Spratnost/ Sprat Površina	Prava Vlasnik ili nosilac prava Adresa, Mjesto	
476	1	6	Stambene zgrade	919	P 109	Svojina 1/1 OPŠTINA BUDVA 0000002903000 BUDVA Budva
476	1	6	Stambeni prostor Dvosoban stan	1	P 43	Svojina 1/1 DOMAZETOVIĆ DUŠAN NIKOLA 2005943250013 I PROLETERSKA 153 Budva Budva

Podaci o teretima i ograničenjima							
Broj	Podbroj	Broj zgrade	PD	Redni broj	Način korišćenja	Datum upisa Vrijeme upisa	Opis prava
476	1			2	Dvorište	07/11/2018 14:25	POSTOJANJE DOGRADNJE I NADOGRADNJE ZGR.24-STAMB.ZG.POV.199m2.SPRATNOSTI IP2PK SA PD1-NESTAMBENI PROSTOR POV.103m2 U SUTERENU, PD3-STAMB.PROST.POV.88m2. U PRIZEMLJU PD4-STAMBENI PROST.POV.88m2.NA I SPRATU.PD5-STAMB.PROST.POV.35m2.NA II SPRATU.PD6-STAMBENI PROST. POV.51m2.NA II SPRATU I PD 7-STAMB.PROS.POV.88m2 U POTKROVLJU DOGRADJENOG I NADOGRADJENOG BEZ DOZVOLE I NA TUDEM ZEMLJISTU.KAHROVIĆ AZRA, KAHROVIĆ EDIN I KAHROVIĆ HARIŠ.

Naplata takse je oslobođena na osnovu člana 17 Zakona o administrativnim taksama ("Sl.list CG, br. 18/19). Naplata naknade oslobođena je na osnovu člana 174 Zakona o državnom premjeru i katastru nepokretnosti ("Sl. list RCG" br. 29/07, "Sl. list CG" br. 73/10, 032/11, 040/11, 043/15, 037/17 i 17/18).



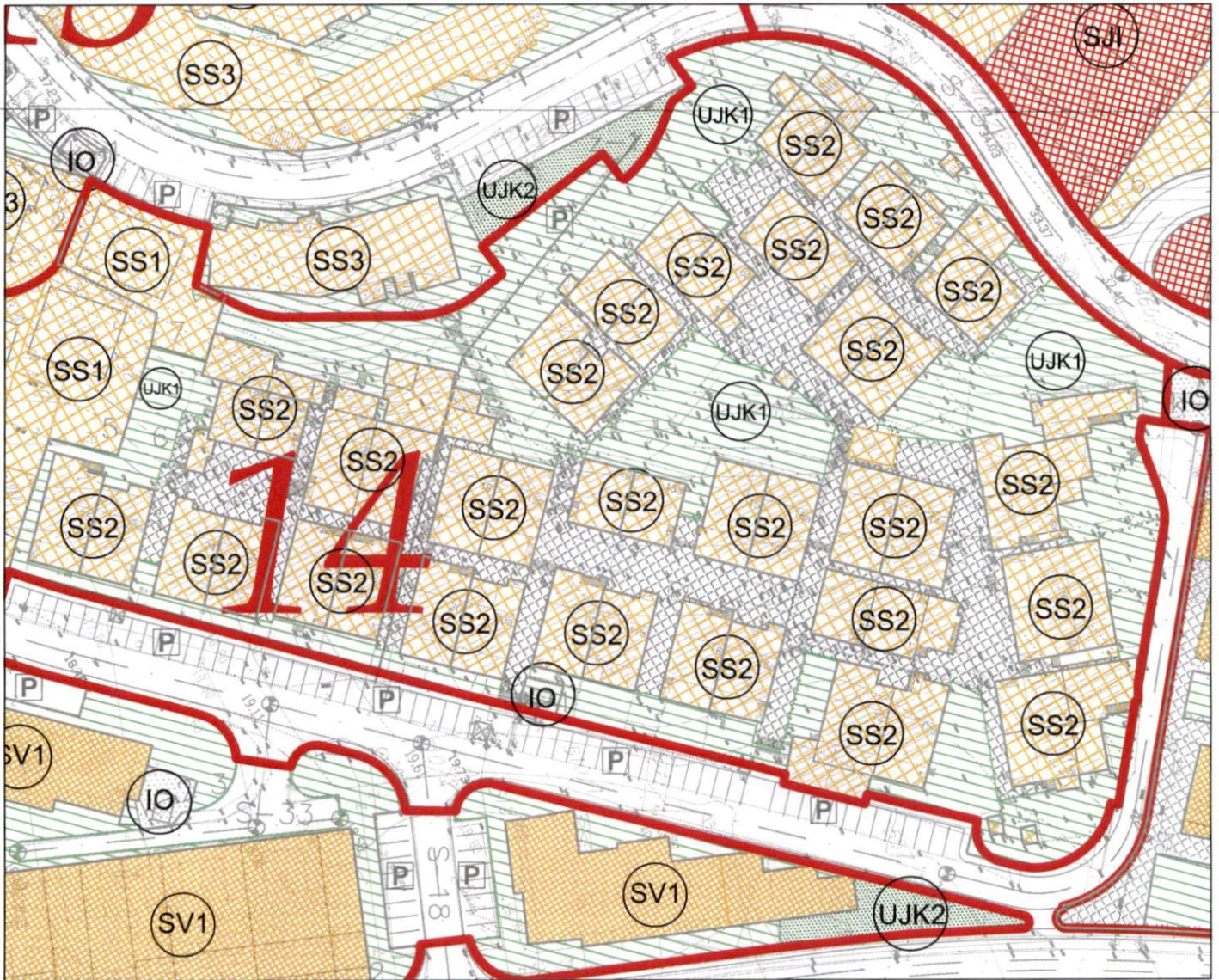
Ovlašćeno lice: 4

Sonja Tomašević

SONJA TOMAŠEVIĆ



IZVOD IZ DUP-a DUBOVICA 1, Karta: 06. Planirana namjena površina
(Službeni list CG, opštinski propisi br. 01/14)

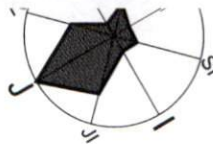


Samostalna savjetnica iz urbanizama,
Mila Mitrović dipl. ing. arh.

M.P.

Budva, 21.03.2022. godine



LEGENDA:**GRANICE**

-  granica plana
-  granica bloka
-  granica namjene
-  granica UP Sportsko-rekreativnog centra



**POVRŠINE ZA STANOVANJE
PRETEŽNO STAMBENA NAMJENA**

-  stanovanje manje gustine (jednoporodično stanovanje)
-  stanovanje srednje gustine u zoni sa postojećim objektima na sopstvenoj parceli (srednje visoki objekti)
-  stanovanje srednje gustine u zoni sa postojećim jednoporodičnim objektima u otvorenom bloku (srednje visoki objekti)
-  stanovanje srednje gustine u zoni sa postojećim višeporodičnim i višestambenim objektima u otvorenom bloku-Dubovica Lux
-  stanovanje srednje gustine u zoni nove izgradnje
-  stanovanje - javni interes (za radnike zaposlene u državnim institucijama i javnim preduzećima)
-  stanovanje veće gustine u zoni sa postojećim višeporodičnim i višestambenim objektima u otvorenom bloku
-  stanovanje veće gustine u zoni sa postojećim objektima na sopstvenoj parceli (objekti veće gustine)
-  stanovanje veće gustine u zoni sa postojećim objektima na sopstvenoj parceli (srednje visoki objekti)
-  stanovanje veće gustine u zoni nove izgradnje

**POVRŠINE ZA ŠKOLSTVO,
ZDRAVSTVO I KULTURU**

-  predškolska ustanova

**POVRŠINE POSLOVNIH
DJELATNOSTI**

-  poslovne djelatnosti
-  poslovne djelatnosti u okviru stanovanja


**POVRŠINE ZA SPORT I
REKREACIJU**

-  sportsko-rekreativni kompleks stadiona FK "Mogren"
-  sportsko-rekreativni kompleks "Rea"
-  sportski tereni u okviru stanovanja


**POVRŠINE ZA PEJZAŽNO
UREĐENJE**

-  površine javnog korišćenja-uređene slobodne i zelene površine
-  površine javnog korišćenja-linearno zelenilo
-  površine javnog korišćenja-gradski parkovi






POVRŠINE ŠUMA

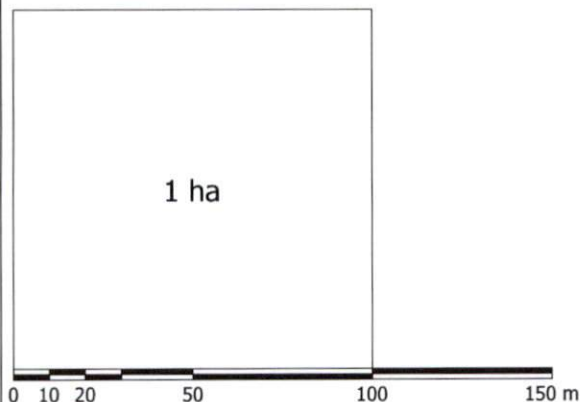
-  gradske šume
-  povremeni vodotokovi i otvoreni kanali

**POVRŠINE ZA KOMUNALNU
INFRASTRUKTURU**


-  komunalni servisi - vodovod, elektrodistribucija, gradska čistoća



**POVRŠINE ZA SAOBRAĆAJNU
INFRASTRUKTURU**




-  garaža
-  kolike površine
-  pješačke površine
-  parking
-  saobraćajna infrastruktura












LEGENDA:






-  granica plana
-  granica UP Sportsko-rekreativnog centra

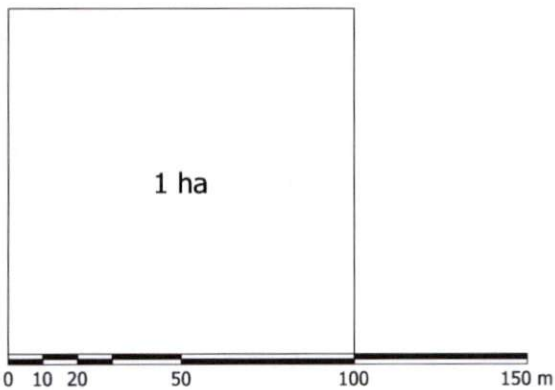
-  građevinska linija
-  građevinska linija podzemne etaže
-  regulaciona linija se poklapa sa građevinskom linijom

-  granica bloka
-  granica urbanističke parcele
-  granica katastarske parcele

-  broj urbanističke parcele zelenila u okviru bloka
-  broj urbanističke parcele komunalnih djelatnosti u okviru bloka
-  broj urbanističke parcele javne saobraćajnice
-  broj urbanističke parcele
-  broj katastarske parcele
-  broj bloka

-  postojeći objekat
-  planirani objekat

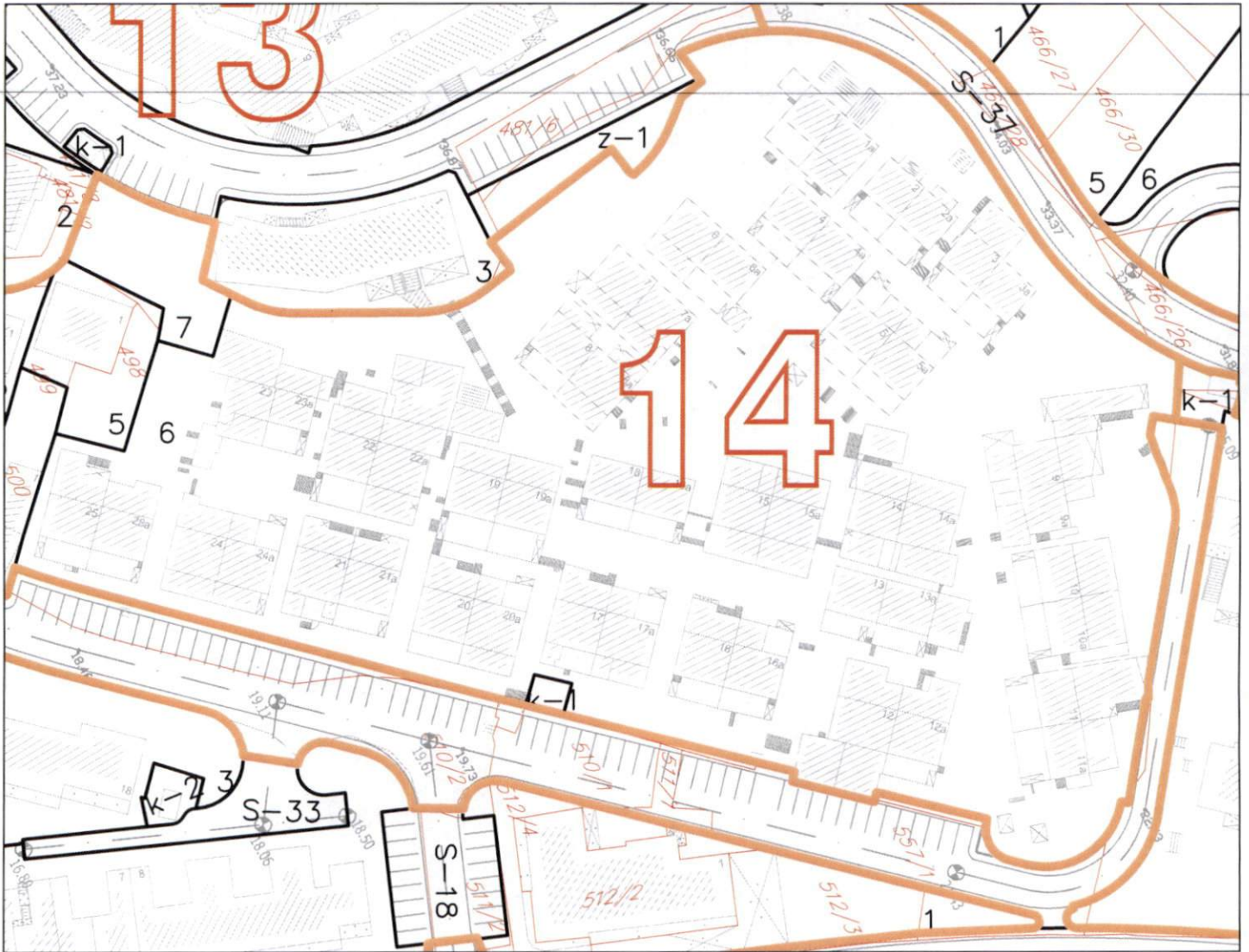
-  P(oznaka parkinga)-broj parking mjesta



list 08.

**PLANIRANO STANJE
REGULACIJA I NIVELACIJA**

IZVOD IZ DUP-a DUBOVICA 1, Karta: 09. Planirana parcelacija
(Službeni list CG, opštinski propisi br. 01/14)








Samostalna savjetnica II za urbanizam,
Mila Mitrović dipl.ing. arh.

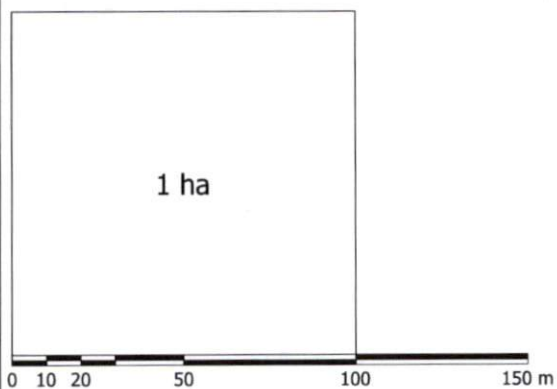



M.P.

Budva, 21.03.2022. godine

LEGENDA:

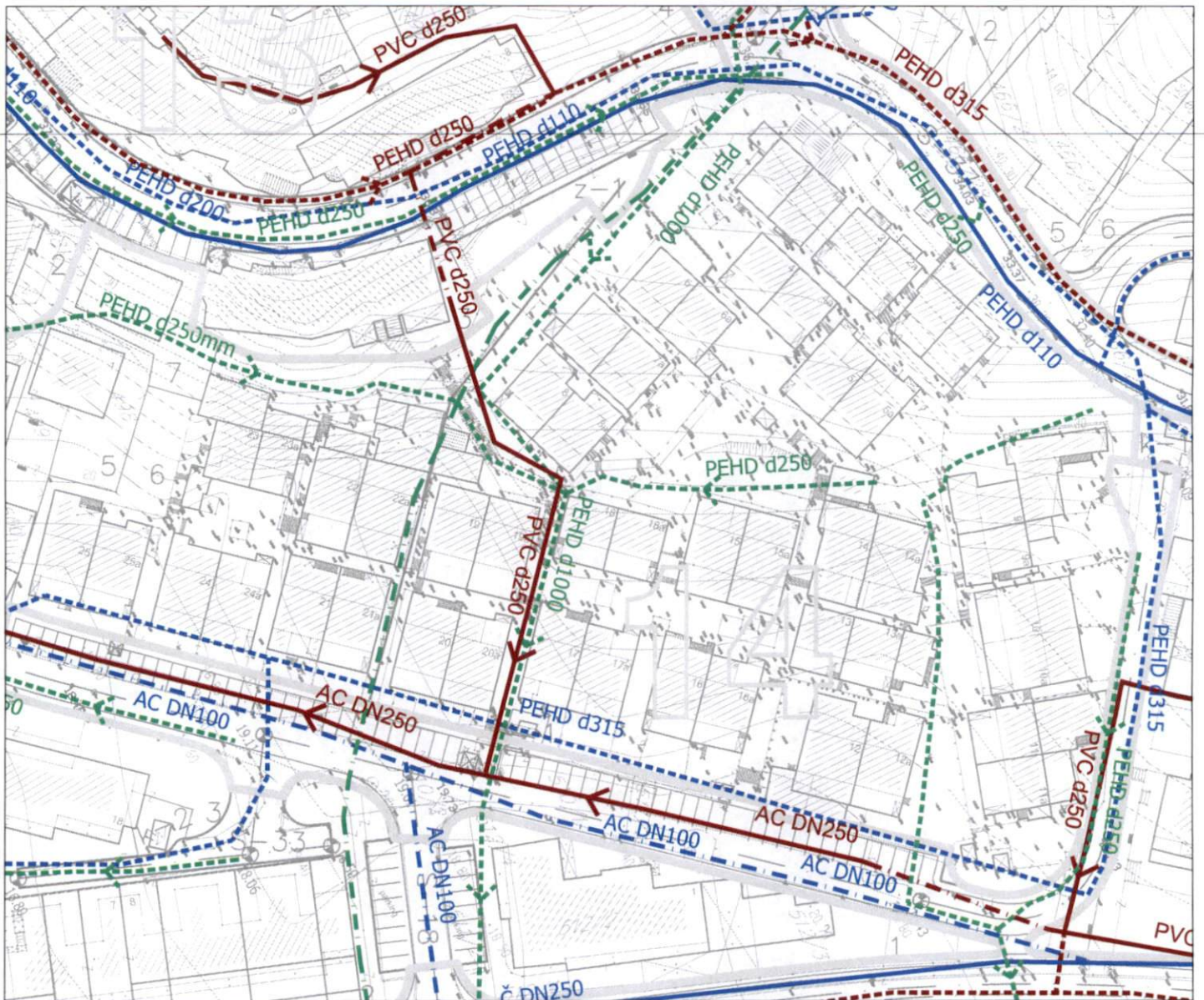
-  granica plana
-  granica bloka
-  granica urbanističke parcele
-  granica katastarske parcele
- z-1 broj urbanističke parcele zelenila u okviru bloka
- k-1 broj urbanističke parcele komunalnih djelatnosti u okviru bloka
- S-18 broj urbanističke parcele javne saobraćajnice
- 1-111 broj urbanističke parcele u okviru bloka
-  broj katastarske parcele
-  broj bloka



list 09.

**PLANIRANO STANJE
PARCELACIJA I
PREPARCELACIJA**

IZVOD IZ DUP-a DUBOVICA 1, Karta: 13. Planirana hidrotehnička infrastruktura
(Službeni list CG, opštinski propisi br. 01/14)



Samostalna savjetnica II za urbanizam,
Mila Mitrović, dipl.ing.arh.

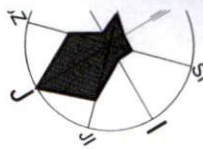


M.P.

Budva, 21.03.2022. godine

Mila Mitrović

LEGENDA:



 granica plana

Vodovod


 postojeći vodovod

 postojeći vodovod - za ukidanje

 planirani vodovod


Kanalizacija

 postojeća fekalna kanalizacija

 postojeća fekalna kanalizacija - za ukidanje

 planirana fekalna kanalizacija


Atmosferska kanalizacija

 postojeća atmosferska kanalizacija

 postojeća atmosferska kanalizacija - za ukidanje

 planirana atmosferska kanalizacija

 bujični tok

 bujični tok za zacijevljanje

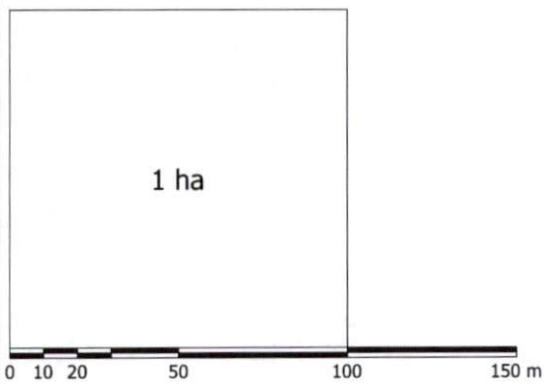
 povremeni vodotokovi i otvoreni kanali

 jeruge

 postojeća buster stanica

 planirana buster stanica ili prepumpna stanica

 planirani rezervoar

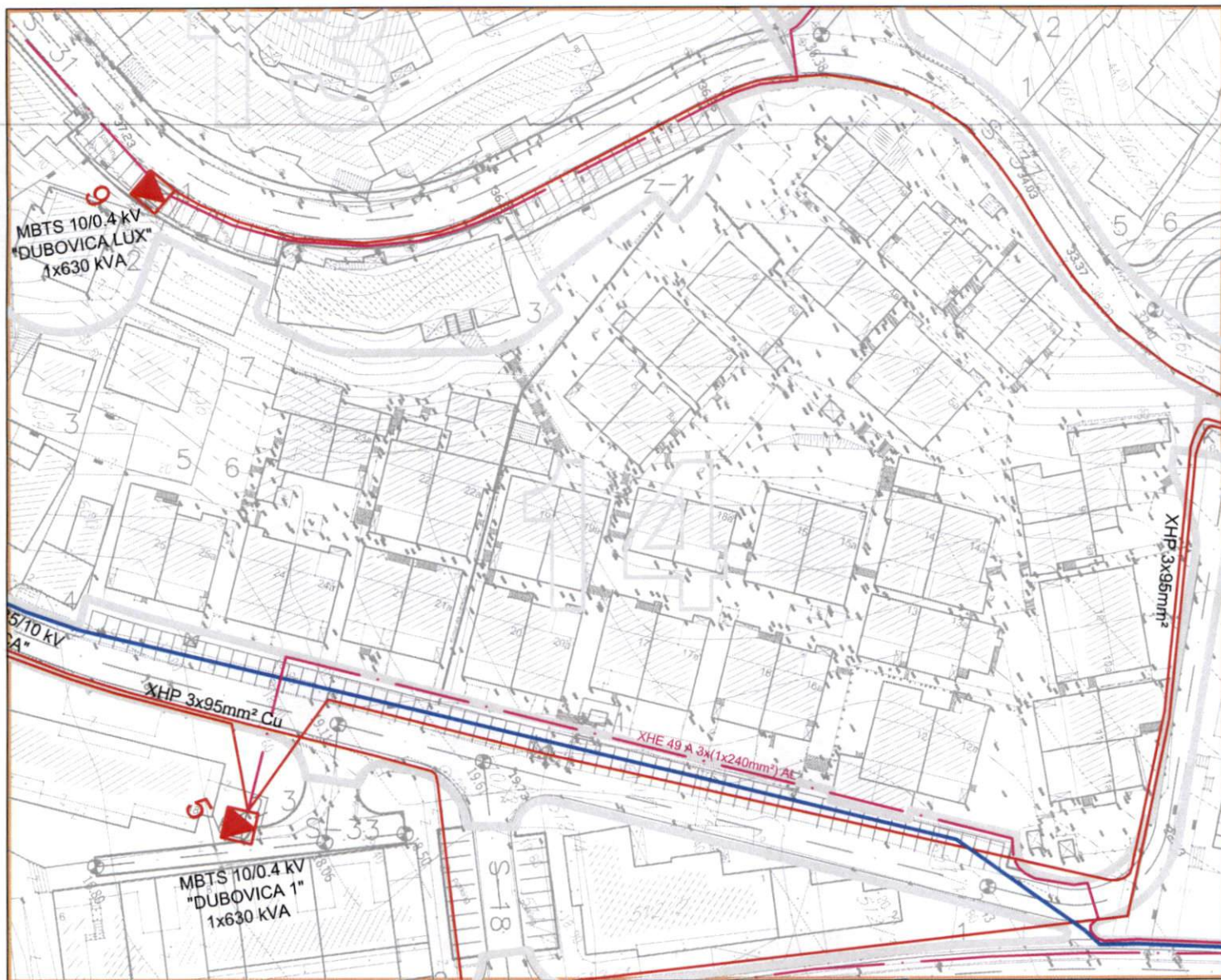


list 13.

**PLANIRANO STANJE
HIDROTEHNIČKA
INFRASTRUKTURA**

R 1:1000

IZVOD IZ DUP-a DUBOVICA 1, Karta: 15. Planirana elektroenergetska infrastruktura
(Službeni list CG, opštinski propisi br. 01/14)



Samostalna savjetnica II za urbanizam,
Mila Mitrović, dipl.ing. arh.



M.P.

Budva, 21.03.2022. godine

LEGENDA:

- 
-  granica plana
 -  POSTOJEĆI VN VAZDUŠNI 35 KV KABL
 -  ZAŠTITNA ZONA DALEKOVODA
 -  POSTOJEĆI VN KABLOVSKI 35 KV KABL ČIJA SE FUNKCIJA ZADRŽAVA
 -  POSTOJEĆI VN 10 KV KABL ČIJA SE FUNKCIJA ZADRŽAVA
 -  POSTOJEĆI VN 10 KV KABL KOJI SE STAVLJA VAN FUNKCIJE
 -  PLANIRANI VN KABLOVSKI 35 KV VOD
 -  PLANIRANI VN 10 KV KABL
 -  POSTOJEĆA TS
 -  PLANIRANA DTS 10/0,4 KV

POSTOJEĆE TS:

- 1 POSTOJEĆA TS 10/0,4 KV 1x630 KV "S-41"
- 2 POSTOJEĆA MBTS 10/0,4 KV 1x630 KV "BPZ III faza"
- 3 POSTOJEĆA TS 10/0,4 KV 2x630 KV "Maestral Turs"
- 4 POSTOJEĆA TS 10/0,4 KV 1x630 KV "Golubovina"
- 5 POSTOJEĆA MBTS 10/0,4 KV 1x630 KV "Dubovica 1"
- 6 POSTOJEĆA MBTS 10/0,4 KV 2x630 KV "Dubovica 2"
- 7 POSTOJEĆA MBTS 10/0,4 KV 1x630 KV "Dubovica 3"
- 8 POSTOJEĆA MBTS 10/0,4 KV 2x630 KV "Dubovica 4"
- 9 POSTOJEĆA MBTS 10/0,4 KV 1x630 KV "Dubovica Lux"

PLANIRANE DTS:

- 10 PLANIRANA DTS 10/0,4 KV 1x630 KV
- 11 PLANIRANA DTS 10/0,4 KV 1x630 KV
- 12 PLANIRANA DTS 10/0,4 KV 1x1000 KV
- 13 PLANIRANA DTS 10/0,4 KV 2x1000 KV
- 14 PLANIRANA DTS 10/0,4 KV 1x630 KV
- 15 PLANIRANA DTS 10/0,4 KV 2x1000 KV
- 16 PLANIRANA DTS 10/0,4 KV 2x630 KV
- 17 PLANIRANA NDTS 10/0,4 KV 1x630 KV
- 18 PLANIRANA DTS 10/0,4 KV 1x630 KV
- 19 PLANIRANA DTS 10/0,4 KV 2x630 KV
- 20 PLANIRANA DTS 10/0,4 KV 1x630 KV
- 21 PLANIRANA DTS 10/0,4 KV 1x630 KV
- 22 PLANIRANA DTS 10/0,4 KV 2x630 KV
- 23 PLANIRANA DTS 10/0,4 KV 2x630 KV
- 24 PLANIRANA DTS 10/0,4 KV 1x630 KV
- 25 PLANIRANA DTS 10/0,4 KV 2x630 KV
- 26 PLANIRANA DTS 10/0,4 KV 2x630 KV
- 27 PLANIRANA DTS 10/0,4 KV 2x630 KV

1 ha

0 10 20 50 100 150 m

list 15.

**PLANIRANO STANJE
ELEKTROENERGETSKA
INFRASTRUKTURA**

IZVOD IZ DUP-a DUBOVICA 1, Karta: 17. Planirana telekomunikaciona infrastruktura
(Službeni list CG, opštinski propisi br. 01/14)

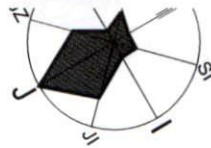


Samostalna savjetnica II za urbanizam,
Mila Mitrović, dipl. inž. arh.

M.P.

Budva, 21.03.2022. godine

LEGENDA:




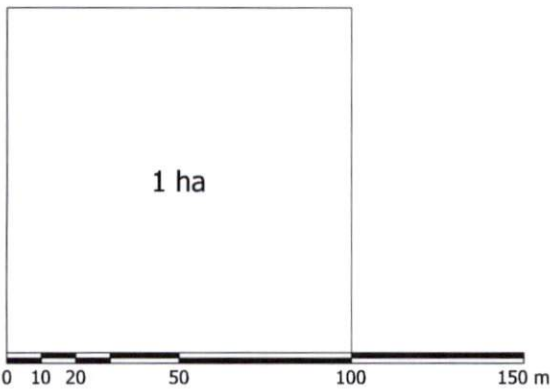
■ ■ ■ ■ ■ granica plana

POSTOJEĆE

-  postojeći TK podzemni vod
Kapacitet kanalizacije (30% cijevi)
-  postojeći TK podzemni vod višeg reda
Kapacitet kanalizacije (30% cijevi)
-  postojeća telefonska centrala
-  postojeća CATV stanica
-  postojeće tk kablovsko okno
-  planirano tk kablovsko okno
-  postojeći telefonski izvodni ormar
-  postojeći distributivni ormar CATV

PLANIRANO

-  postojeći tk kabl položen direktno u zemlju
(planirano izmještanje-ukidanje)
-  postojeći kabl CATV položen direktno u zemlju
(planirano izmještanje-ukidanje)
-  postojećeg TK podzemni vod
(planirano izmještanje-ukidanje)
Kapacitet kanalizacije (30% cijevi)
-  planirani TK podzemni vod
Kapacitet kanalizacije (30% cijevi)
-  planirano TK okno "manje"
-  planirano TK okno "veće"



list 17.

**PLANIRANO STANJE
TELEKOMUNIKACIONA
INFRASTRUKTURA**

IZVOD IZ DUP-a DUBOVICA 1, Karta: 07. Površine pod zelenilom I slobodne površine
(Službeni list CG, opštinski propisi br. 01/14)



Samostalna savjetnica II za urbanizam,
Mila Mitrović, dipl.ing.arh.



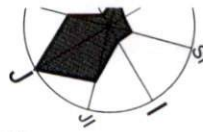
M.P.


Budva, 21.03.2022. godine


LEGENDA:


 granica plana


 granica UP Sportsko-rekreativnog centra





 uređene površine pod zelenilom i slobodne površine na parcelama
jednoporodičnog i višeporodičnog stanovanja,

 uređene površine pod zelenilom
na parcelama višestambenog stanovanja

 uređene površine pod zelenilom i slobodne površine
na parcelama komercijalnih djelatnosti

 uređene površine pod zelenilom i slobodne površine
na parceli predškolske ustanove

 uređene površine pod zelenilom i slobodne površine
na parcelama komunalnih servisa

 uređene površine pod zelenilom i slobodne površine
na parceli javne garaže

 mini parkovi

 zaštitno zelenilo


 linearno zelenilo


 uređene slobodne površine


 sportski tereni i dječja igrališta

 gradske šume


 drvoredi


 uređene površine pod zelenilom i slobodne površine
u koridoru obilaznice

 uređene površine pod zelenilom i slobodne površine
u kompleksu Sportskog centra (1 - zona stadiona,
2 - zona stambeno-poslovne izgradnje)

 povremeni vodotokovi i otvoreni kanali

VRJEDNO ZELENILO

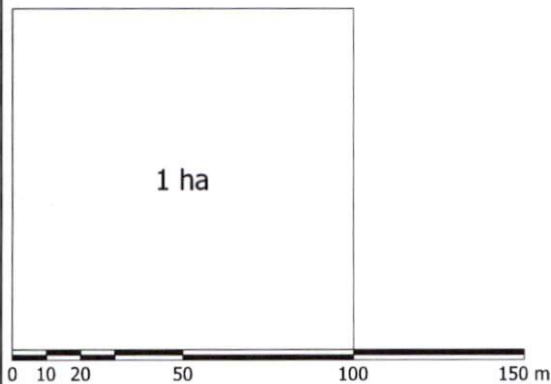
 postojeće zone sa hortikulturnim uređenjem terena
u kojima se zelenilo čuva

 vrijedan primjerak zelenila koji se čuva ili presaduje

 presađivanje vrijednog primjerka zelenila sa starom i novom pozicijom

OSTALO

 parking



list 07.

PLANIRANO STANJE
Površine pod zelenilom i
slobodne površine
R 1:1000

DUP Dubovica 1 - URBANISTIČKI POKAZATELJI
BLOK 14

DUP Dubovica 1 - URBANISTIČKI POKAZATELJI
BLOK 14

POSTOJEĆE			
Blok	Broj urbanističke parcele	Površina urbanističke parcele (m ²)	Indeks izgrađeno
9	6 P	1	0
	18 P+1	1	36
9A	43 P+1	1	86
	8 P	1	8
	27 P+1	1	55
	47 P+1+Pk	1	141
10	8 P	1	8
	14 P	1	14
	2 P	0	2
	49 P+Pk	0	98
10A	47 P	0	47
	29 P	0	29
	49 P+Pk	0	97
	47 P	0	47
11	19 P	0	19
	37 P	1	37
	50 P+Pk	1	101
	84 P+1	1	168
11A	6 P	1	6
	37 P	1	37
	50 P+Pk	1	100
	10 P	1	10
12	36 P	1	36
	50 P	1	50
	50 P	1	50
	65 P+Pk	1	129
12A	51 P	1	51
	20 P	1	20
	55 P+Pk	1	109
	43 P+1+	1	85
13	6 P	1	6
	27 P	1	27
	55 P+Pk	1	111
	27 P	1	27
13A	55 P+Pk	1	111
	43 P+P+Pk	1	128
	4 P	1	4
	27 P+P	1	55
14	8 P	1	8
	50 P+Pk	1	101
	40 P+1	1	80
	33 P+1	1	65
14A	4 P	1	4
	42 P+P	1	83
	52 P+Pk	1	104
	37 P	1	37
15	38 P+P	1	77
	52 P+Pk	1	103
	25 P	1	25
	11 P+	1	11
15A	38 P+P	1	75
	52 P+Pk	1	104
	36 P	1	36
	27 P	1	27
16	54 P+Pk	1	108
	37 P+1	1	74
	5 P	1	5
	28 P	1	28
16	57 P+Pk	1	113

PLANIRANO			
Broj objekta	MAKSIMALNA POVRSINA PO OBJEKTU (m ²)	MAKSIMALNA DOZVOLJENA UPRAVITOST	POZVOLJENE VRSTE GRAĐEVNA: 00 - bez građevna, ZG - planiran novi objekat, ZOG - dogradnja, NDG - nadgrađnja, ZM - izmještanje
9	6 P	00	6
	120 P+1	00	240
9A	86 P+2+Pk	00	344
	82 P+2+Pk	NDG	328
	8 P	00	8
	14 P	00	14
10	125 P+2+Pk	IZG	499
	87 P+2+Pk	NDG	348
	84 P+1	00	168
	6 P	00	6
10A	87 P+2+Pk	NDG	348
	10 P	00	10
	36 P+1	00	72
	146 P+2+Pk	NDG	584
11	101 P	00	51
	130 P+2+Pk	NDG	520
	82 P+2+Pk	NDG	328
	82 P+2+Pk	NDG	328
11A	43 P+P+Pk	00	128
	4 P	00	4
	125 P+2+Pk	NDG	500
	33 P+1	00	65
12	135 P+2+Pk	NDG	540
	126 P+2+Pk	NDG	504
	126 P+2+Pk	NDG	504
	124 P+2+Pk	NDG	492

DUP Dubovica 1 - URBANISTIČKI POKAZATELJI
BLOK 14

DUP Dubovica 1 - URBANISTIČKI POKAZATELJI
BLOK 14

POSTOJEĆE				
Blok	Broj urbanistič. ke parcele	Površina urbanistič. ke parcele (m ²)	Broj objekata	Površina POB OBJEKTA (m ²)
16A	18	P+1	1	35
	19	P	1	19
	9	P	1	9
	18	P	1	18
17	53	P+Pk	1	107
	38	P+1+	1	76
	5	P	1	5
	9	P+1	1	19
17A	19	P+1	1	37
	56	P+Pk	1	112
	18	P	1	18
	19	P	1	19
18	27	P	1	27
	55	P+Pk	1	109
18A	27	P	1	27
	55	P+Pk	1	111
	37	P	1	37
	56	P+Pk	1	111
19	32	P	1	32
	37	P	1	37
	55	P+Pk	1	111
19A	32	P	1	32
	26	Su+P	1	52
	57	P+Pk	1	114
20	36	P+1	1	73
	5	P	1	5
	26	Su+P	1	52
	58	P+Pk	1	116
20A	16	P	1	16
	19	P	1	19
	11	P	1	11
	12	P	1	12
21	5	P	1	5
	58	P+Pk	1	116
	35	P+1	1	70
	5	P	1	5
21A	27	P	1	27
	57	P+Pk	1	114
	36	P+1	1	71
	5	P	1	5
22	35	P	1	35
	54	P+Pk	1	109
	32	P	1	32
	24	P+	1	24
22A	37	P	1	37
	57	P+Pk	1	113
	41	P	1	41
	19	P+P	1	37
	78	P+	1	78
	35	P+	1	35
23	14	P	1	14
	20	Su+P	1	41
	25	Su+P	1	50
	44	P+Pk	1	9
23A	86	P+1	1	131
	25	P	1	25
	34	P+Pk	1	68
	25	P+	1	25
23A	7	P	1	7
	26	P	1	26
23A	54	P+Pk	1	108

PLANIRANO					
Sifra prethodne namjene	Broj objekata	MAKSIMALNA POVRSINA POD OBJEKTOM (m ²)	MAKSIMALNA DOZVOLJENA SPRAVNOST	DOZVOLJENE VRSTE GRADENJA: 00 - bez gradnje, ZG - planiran novi objekt, DGG - dogradnja, NDG - nadgradnja, ZM - izmještanje	BRGP OBJEKTA (m ²)
16A	122	P+2+Pk	NDG		488
17	123	P+2+Pk	NDG		492
17A	121	P+2+Pk	NDG		484
18	82	P+2+Pk	NDG		328
18A	82	P+2+Pk	NDG		328
19	125	P+2+Pk	NDG		500
19A	125	P+2+Pk	NDG		500
20	124	P+2+Pk	NDG		488
20A	119	P+2+Pk	NDG		478
21	126	P+2+Pk	NDG		504
21A	125	P+2+Pk	NDG		500
22	121	P+2+Pk	NDG		484
	24	P	00		24
22A	135	P+2+Pk	NDG		540
	19	P+P	00		37
	78	P	00		78
	35	P	00		35
	14	P	00		14
	20	Su+P	00		41
23	89	P+2+Pk	NDG		278
	86	P+1	00		131
23A	59	P+2+Pk	NDG		236
	25	P+1	NDG		50
	7	P	00		7

**DUP Dubovica 1 - URBANISTIČKI POKAZATELJI
BLOK 14**

POSTOJEĆE												
Blok	Broj urbanističke parcele	Površina urbanističke parcele (m ²)	Broj objekta	POVRŠINA POD OBJEKTOM (m ²)	SPRATNOST	STATUS POSTOJEĆIH OBJEKATA 0 - ništa se 1 - sačuvava se 2 - završava se	BRGP OBJEKTA (m ²)	POVRŠINA POD OBJEKTIMA (m ²)	UKUPNA BRGP SVIH OBJEKATA (m ²)	Indeks zasedlosti	Indeks izgrađenosti	
14	6	12965	24	36 P	1	36						
			27 P	1	27							
			55 P+Pk	1	110							
			17 P	1	17							
			17 P	1	17							
			27 P	1	27							
			55 P+Pk	1	110							
			52 P+1	1	104							
			25	5 P	1	5						
			27 P	1	27							
			55 P+Pk	1	110							
			25A	37 P	1	37						
			26	4 P	1	4						
			27	6 P	1	6						
			28	6 P	1	6						
			29	6 P	1	6						
			30	5 P	1	5						
31	6 P	1	6									
14	7	358	1	-	-	-	-	-	-	-		
14	k-1	30	1	6 P	1	6	6	6	0,20	0,20		

BLOK 14 18647 8433 15915 8384 15817 0,45 0,85

**DUP Dubovica 1 - URBANISTIČKI POKAZATELJI
BLOK 14**

PLANIRANO																																						
Blok	Broj objekta	POVRŠINA POD OBJEKTOM (m ²)	STATUS	BRGP OBJEKTA (m ²)	POVRŠINA POD OBJEKTIMA (m ²)	UKUPNA BRGP SVIH OBJEKATA (m ²)	Indeks zasedlosti	Indeks izgrađenosti	MINIMALNO BRGP nam. vešta (apartmana) (m ²)	MAKSIMALNO BRGP komercijelnih i poslovanih djelatnosti (m ²)	BRGP turizam (hoteli, apartmani) (m ²)	BRGP PU - vrtić (m ²)	BRGP sport (m ²)	BRGP komunalni servisi (m ²)	BRGP garaje (m ²)	Površine pod zelenilom (m ²)	ORIENTACIONI broj stanova	ORIENTACIONI broj apartmana	ORIENTACIONI broj klubova	Broj stanovišta izdanih komunal	Broj turista i poslovanih knjižnica	Broj hotelskih kreveta	Maksimalni broj koronita	MINIMALNO POTREBNI broj parking ili garažnih mjesta (PM) (GM)	OSTVARENO parking mjesta (PM)	OSTVARENO garažnih mjesta (GM)	OSTVARENO UKUPNO parking i garažnih mjesta (PM) i (GM)	BILANS parking i garažnih mjesta (PM) i (GM)	Netograd. površina parcele (m ²)	Površina pod zelenilom po stanovniku (m ² /stanovnik)	Površina pod zelenilom po komoniku (m ² /komoniku)	NETO gustoća stanovanja (ljudi)	NETO gustoća korišćenja (kom/ha)					
14	6	12965	24	116 P+2+Pk	NDG	464																																
			24A	116 P+2+Pk	NDG	464																																
			25	139 P+2+Pk	NDG	556																																
			25A	119 P+2+Pk	NDG	478																																
			26	4 P	00	4																																
			27	6 P	00	6																																
			28	6 P	00	6																																
			29	6 P	00	6																																
			30	5 P	00	5																																
			31	6 P	00	6																																
			SS2	32	6 P	00	6	5991	22118	0,46	1,71	7049	16127					7778	3666	48	96	115	118	457	394	157												
			SS2	1	143	5u+P+2+Pk	IZG	716	143	716	0,40	2,00	573	143					108	3	5	2	6	25	32	0												
			IC	1	6 P	IZG	6	6	6	0,20	0,20								12	0	0	0	0	0	0	0	0											

BLOK 14 18647 8433 15915 8384 15817 0,45 0,85 8714 33000 8714 33000 0,47 1,78 24286 8714 0 0 0 6 8311 5146 83 165 152 198 783 0 981 265 11 341 352 87 10076 33,2 6,5 106 421