



CRNA GORA
OPŠTINA BUDVA

Sekretarijat za urbanizam i održivi razvoj

Trg Sunca br. 3, 85310 Budva, Crna Gora, tel: +382 33 451 287, e-mail: urbanizam.bd@budva.me

Broj: 06-332/22-183/3
Budva, 04.04.2022 godine

Sekretarijat za urbanizam i održivi razvoj opštine Budva, rješavajući po zahtjevu Sekretarijata za investicije iz Budve na osnovu člana 74 Zakona o planiranju prostora i izgradnji objekata ("Službeni list CG", br. 64/17, 44/18, 63/18, 11/19, 82/20 i 116/20), člana 1 Uredbe o povjeravanju dijela poslova Ministarstva održivog razvoja i turizma jedinicama lokalne samouprave ("Službeni list CG" br. 87/18, 28/19 i 75/19), Pravilnika o obrascu za izdavanje urbanističko tehničkih uslova ("Službeni list CG" br. 70/17), i LSL Komoševina I ("Službeni list CG-opštinski propisi" br. 18/11), evidentiranog u elektronskom Centralnom registru planske dokumentacije, izdaje:

URBANISTIČKO-TEHNIČKE USLOVE
za izradu tehničke dokumentacije za
izgradnju saobraćajnice D₄-D₄ i I-I sa pratećim instalacijama

1. LOKACIJA:

Trasu buduće saobraćajnice čine katastarske parcele: 2516/3, 2516/11, 2516/19, 2529/2, 2533/1, 2534/1, 2534/3, 2534/6, 2539, 2542/5 i 3097/4 KO Budva (između urbanističkih parcela 7, 8, 29, 49, 50, 51, 52, 53, 54, 55, 56, 69, 70, 71, 72, 73 i 82)

Tačni podaci o katastarskim parcelama koje čine predmetnu urbanističku parcelu utvrdiće se kroz izradu Elaborat parcelacije po planskom dokumentu. Elaborat izrađuje ovlašćena geodetska organizacija i mora biti ovjeren od strane Uprave za nekretnine – PJ Budva.

2. POSTOJEĆE STANJE

Izgradnja kolske saobraćajnice predviđa se preko katastarskih parcela koje su u vlasništvu više pravnih i fizičkih lica. Potrebno je regulisati imovinsko pravne odnose svih vlasnika katastarskih parcela.

3. PLANIRANA NAMJENA

Kolska saobraćajnica sa pratećim instalacijama

4. PARCELACIJA, REGULACIJE I NIVELACIJA SAOBRAĆAJNICE

Širina saobraćajnice, koordinate tjemena i ostali elementi horizontalnih krivina date su u grafičkom prilogu. Širine kolovoza novoplaniranih i postojećih saobraćajnica su različite. Nagib niveleta i prelomni istih dati su u grafičkom prilogu.

Nivelaciono, novoplanirane saobraćajnice su uklopljene u mjestima ukrštanja sa već postojećim saobraćajnicama, dok su na preostalim djelovima određene na osnovu topografije terena i planiranih objekata. Saobraćajne površine odvodnjavati slobodnim padom ili preko slivnika povezanih u sistem kišne kanalizacije.

Jadranska magistrala ima 2 saobraćajne trake širine $B = 1 \times 3,50 = 7,0$ m čime će se uz neznatne intervencije omogućiti formiranje posebne trake za lijeva i desna skretanja u zoni raskrsnice D. Saobraćajnica D ima karakter sabirne pristupne ulice gdje je u zoni Jadranske magistrale ima maksimalan pad od 12,00% a od PR1 do PR20 ima dvije saobraćajne trake od 3.25m i trotoara širine 1.50m. Na ovu saobraćajnicu se oslanjaju pristupne ulice N, K, V, L, P, F, I i spaja se sa saobraćajnicom B Komoševina II. Od PR 24 do PR 39 širina saobraćajnice je 2×2.75 m a nagibi su u skladu sa JUS U. C4. 301 od 1993. god. Sabirne ulice služe za prikupljanje i distribuciju saobraćaja i opremljene su sa najmanje 2 saobraćajne trake.

Sekundarnu mrežu čine pristupne saobraćajnice i one obuhvataju najbrojniju kategoriju gradskih ulica. Uz ove ulice su uglavnom planirani parkinzi tamo gdje je to moguće. Na svim saobraćajnicama sekundarne i primarne mreže omogućeno je pristup komunalnih i protivpožarnih vozila.

Saobraćajnica H je izgrađena i ona se proteže od Jadranske magistrale do saobraćajnice I. Ona je pristupna i na nju je oslonjena pristupna ulica I. Širina ove ulice je 4.75m a podužni nagib je doveden u skladu sa JUS U. C4. 301 od 1993. god.

Saobraćajnica I je izgrađena i nije u skladu sa JUS U. C4. 301 od 1993. god. ali njeni elementi su poboljšani i nagibi smanjeni onoliko koliko su dozvolili izgrađeni objekti. Na ovu saobraćajnicu su oslonjeni pristupne ulice Q, O, K, G i X a zatim se povezuje sa sabirnom ulicom D.

Tranzitni saobraćaj će se rasteretiti izgradnjom „Brze primorske saobraćajnice“, koja je planirana prostornim planom Republike na koti 200 – 300 mm. Na taj način tranzitni saobraćaj planiran za povezivanje udaljenih destinacija će smanjiti protok iz oba pravca tako da će saobraćaj Komoševine I biti bezbjedniji.

Ostale planirane saobraćajnice su u skladu sa zakonom o planiranju i sve omogućavaju pristup merodavnih vozila (komunalna i protivpožarna).

Kako bi se poboljšao prilaz postojećim individualnim stambenim objektima planer je predvidio mrežu jednosmjernih ulica, koje zbog konfiguracije terena i nedovoljne širine imaju tretman kolsko-pješačkih ulica.

5. KONSTRUKCIJA

Sve saobraćajne površine riješavati sa fleksibilnom kolovoznom konstrukcijom od asfalt betona. Kolovoznu konstrukciju dimenzionisati prema saobraćajnom opterećenju i geološkim karakteristikama tla. Pješačke staze, trotoare i parkinge treba graditi od materijala otpornih na soli i kisjele kiše. Trotoare obavezno dimenzionisati za težak saobraćaj, jer ih uništavaju dvoosovinska vozila za snadbijevanje i kamioni koji opslužuju gradilišta

6. POTREBA IZRADE GEOLOŠKIH PODLOGA, POTREBA VRŠENJA GEOLOŠKIH ISTRAŽIVANJA, PREPORUKE ZA SMANJENJE UTICAJA I ZAŠTITU OD ZEMLJOTRESA

Prije izrade tehničke dokumentacije investitor je obavezan da u skladu sa Članom 5. Zakona o geološkim istraživanjima ("Službeni list RCG" broj 28/93, 27/94, 42/94 i 26/07 i "Službeni list CG" broj 28/11) izraditi Revidovani Projekat osnovnih geoloških istraživanja tla za predmetnu lokaciju, u cilju utvrđivanja osnovnih geoloških uslova za projektovanje investicionih objekata. Geološka istraživanja, izradu projekta geoloških istraživanja i reviziju vrše privredna društva, odnosno druga pravna lica koja imaju licencu.

Za objekte veće od 1000m² ili sa 4 i više nadzemnih etaža, shodno članu 7. Zakona o geološkim istraživanjima ("Službeni list RCG" broj 28/93, 27/94, 42/94 i 26/07 i "Službeni list CG" broj 28/11) izraditi Revidovani Projekat geoloških istraživanja tla za predmetnu lokaciju i Revidovani Elaborat o rezultatima izvršenih geoloških istraživanja, kojima se detaljno određuju inženjersko-geološke, hidro-geološke i geomehaničke karakteristike temeljnog tla, geotehničke i seizmološke karakteristike terena i

prikaz i ocjenu rezultata istraživanja sa obradom dobijenih podataka i zaključkom o uslovima i načinu fundiranja objekta na prostoru koji je istraživan.

Pri projektovanju objekata preporučuje se korišćenje propisa EUROCODES, naročito EUROCODE 8 - Projektni propis za zemljotresnu otpornost konstrukcija. Takođe se preporučuje zadržavanje postojećeg drveća i druge vegetacije na građevinskim parcelama, gdje god je to moguće, jer povoljno utiče na očuvanje stabilnosti terena. Saobraćaj na djelu terena sa nagibom većim od 20%, prilagoditi teren uz što je moguće više poštovanja izohipsi. Prilikom projektovanja komunalne infrastrukturne mreže, na terenu sa nagibom većim od 20%, zbog visokog seizmičkog rizika zahtjeva: gravitaciono snadbijevanje i odvođenje vodovodnih i kanizacionih mreža, upotreba fleksibilnih veza koje mogu da izdrže deformaciju tlu a postavljanje glavnih vodova komunalne infrastrukturne mreže izbjegavati nasut i nestabilan teren.

7. USLOVI ZA IZGRADNJU PODZIDA

Svaki podzid viši od 1m mora imati statički proračun sa dokazom obezbeđenja na prevrtanje. Konstruktivni, statički dio podzida izgraditi od armiranog betona, a vidljive djelove obložiti kamenom. Obavezno koristiti istu vrst kamena, slog i način zidanja kako je to rađeno kod postojećih objekata odnosno podzida. Na podzidama predvidjeti dovoljan broj otvora za drenažu i ocjeđivanje voda iz terena obuhvaćenog podzidom.

8. ZAVRŠNA OBRADA SAOBRAĆAJNICE

Sve saobraćajne površine rešavati sa fleksibilnom kolovoznom konstrukcijom sa završnim habajućim slojem od asfalt betona. Saobraćajne površine su oivičene betonskim ivičnjacima tipa 18/24. Ovo nije obavezujuće za najniži rang saobraćajnica – pristupne saobraćajnice. Na djelu parking površina kojim se prilazi sa kolovoza oivičenje se izvodi ivičnjacima istog tipa u oborenom položaju.

9. SIGNALIZACIJA I PRATEĆI MOBILIJAR

Pored propisane horizontalne i vertikalne saobraćajne signalizacije, neophodno je postaviti potpuni sistem obavještanja i informisanja vozača o položaju parking prostora, turističkih lokaliteta, načinu prilaza njima i režimima saobraćaja u naselju. Na pogodnim mjestima postaviti reklamne panoe, informacione table, korpe za otpatke i klupe.

10. BICIKLISTIČKI SAOBRAĆAJ

Za biciklistički saobraćaj planom nisu predviđene posebne saobraćajne površine. Preporučujemo da se, gdje god je to moguće, uključi i saobraćaj ove kategorije vozila u okviru ulica i prilaza kroz naselja.

11. STACIONARNI SAOBRAĆAJ

Parkiranje u granicama plana rešavano je u funkciji planiranih namjena. Težilo se da svaki korisnik svoje potrebe za parkiranjem rešava u okviru svoje građevinske parcele. U konceptu se predviđa da svaki novi objekat koji se gradi treba da zadovolji svoje potrebe za stacioniranje vozila na parceli na kojoj se objekat gradi (ispod ili pored objekta).

Ulični parking oivičiti. Parking mjesta predvidjeti sa dimenzijama 2.5 x 5.0m, min.408m. Obrada otvorenih parking treba da je takva da omogući maksimalno ozelenjavanje. Koristiti po mogućnosti zastor od prefabrikovanih elemenata (beton-trava).

12. PJEŠAČKI SAOBRAĆAJ

Efikasno odvijanje pješačkog saobraćaja planira se izgradnjom izdvojenih pješačkih površina u vidu trotoara uz saobraćajnice. Duž postojećih i novoplaniranih saobraćajnica, predviđena je izgradnja trotoara širine 1.0m i 1.50m sa nagibom od 2% ka kolovozu.

13. ZELENILO U OKVIRU SAOBRAĆAJNIH POVRŠINA

Drvorede izvoditi na osnovu odgovarajuće projektne dokumentacije. U drvorecima predvidjeti sadnju vrsta drveća koje ne dostiže velike dimenzije ni u visinskom smislu ni po debljini stabla, a imaju gustu krošnju i

relativno brzo rastu. Koristiti vrste drveća koje su otporne na izduvne gasove, na povećan procenat vlažnosti vazduha u kišnom periodu i na osunčanost i ekstremno visoke temperature leti. Drveće u drvoredima na većim popločanim pešačkim površinama, gdje to prostorne mogućnosti i instalacije dozvoljavaju, saditi u kvadratnim rondelama veličine 1,2 x 1,2m ili u kružnim prečnika 1,2m. Po izvršenoj sadnji rondele pokriti metalnim rešetkama čija gornja površina treba da bude u istom nivou kao i popločana pešačka površina. Drvorede planirati tako da ne ugrožavaju okolne instalacije.

14. JAVNI MASOVNI PREVOZ PUTNIKA

Javni gradski prevoz nije planiran u ovoj zoni.

15. PRATEĆA INFRASTRUKTURA

Detaljnim planom u trasi predmetne kolske saobraćajnice planirana je izgradnja vodovodnih instalacija i fekalne kanalizacije, u skladu sa grafičkim prilogom i tehničkim uslovima Vodovoda i kanalizacije

16. TEHNIČKI USLOVI ZA HIDROTEHNIČKU INFRASTRUKTURU

Projektovanje hidrotehničke infrastrukture i priključenje na javnu infrastrukturu vršiti prema uslovima nadležnog javnog preduzeća. Pri izradi projektne dokumentacije a na osnovu detaljnih hidrauličkih proračuna potrebno je verifikovati ili izvršiti korekciju predloženih prečnika hidrotehničke infrastrukture. Detaljnije tehničke uslove za priključenje ovaj Sekretarijat, po službenoj dužnosti, pribavlja za investitora od DOO Vodovod i Kanalizacija Budva.

Planirana ulična distributivna mreža vodovoda je prečnika min. Ø150 mm. Izvršiti rekonstrukciju vodovodne mreže za cjevovode prečnika manjeg od Ø100 mm i one čija je pozicija izvan javnih površina u gradu.

Vodovodnu mrežu obrazovati kao prstenastu sa koje će se direktno priključcima snabdevati vodom objekti konkretnih namjena. Planirani cjevovodi treba da prate regulacije saobraćajnica. Cjevovode postaviti ispod trotoara, van kolovoza i parking površina ili u zelenim površinama uz saobraćajnice. Izgradnju nove i rekonstrukciju postojeće vodovodne mreže vršiti etapno, prema potrebi i razvoju struktura i parcela. Na vodovodnoj mreži predvidjeti sve objekte i armature za njeno normalno funkcionisanje, kao i dovoljan broj nadzemnih protivpožarnih hidranata u skladu sa važećom zakonskom regulativom.

Dimenzije vodovodne mreže definisati kroz izradu tehničke dokumentacije. Projekte vodovodne mreže i objekata raditi prema tehničkim propisima nadležne komunalne organizacije i na iste pribaviti saglasnost. Izradu projektne dokumentacije, izgradnju vodovodne mreže, način i mjesto priključenja objekata na spoljnu vodovodnu mrežu raditi u saradnji i prema uslovima nadležnog javnog i komunalnog preduzeća.

Otpadne vode iz pravca Budve i naselja Bečići sakupljaju se u sabirnom šahtu na Bečićkoj plaži, zatim odlaze u komunitorsku stanicu na rtu Zavala, gdje se odstranjuju krupni materijali a potom u dozažni bazen za regulisanje brzine oticanja i dalje pomorskim ispustom dužine 2550 m ispuštaju u more.

Kanalizacija ima prvi prioritet sa gledišta nužnosti, zaštite i potpune sanacije prostornih namjena i izvorišta u naselju, osavremenjavanja i izgradnje nove razdvojene mreže i realizacija postrojenja za prečišćavanje otpadnih voda.

Unutar plana duž svih postojećih i planiranih ulica izgraditi kišnu i fekalnu kanalizaciju, minimalnog prečnika Ø300 mm, odnosno Ø 250 mm. Položaj planirane kanalizacione mreže je u pojasu regulacije saobraćajnica, odnosno oko osovine puta. U ulicama čija širina regulacije ne dozvoljava postavljanje obje kanalizacije, postaviti samo fekalnu kanalizaciju.

Za objekte koji visinski ne mogu da se priključe na fekalnu kanalizaciju, izgraditi lokalne crpne stanice na parcelama.

Atmosferske vode uz pomenutih ulica, potrebno je prikupiti prije raskrsnica sa saobraćajnicama u kojima je planirano postavljanje atmosferske kanalizacije i uključiti ih u atmosferske kanale. Sakupljene atmosferske vode odvesti do nekog od recipijenata- potok Vještica, Kukački potok, Bečićki potok i potok. Na mjestu ispusta predvidjeti separatore masti i ulja.

Prilikom projektovanja komunalne infrastrukturne mreže, na terenu sa nagibom većim od 20%, zbog visokog seizmičkog rizika zahtjeva: gravitaciono snadbjevanje i odvođenje vodovodnih i kanalizacionih mreža, upotreba fleksibilnih veza koje mogu da izdrže deformacije u tlu a za postavljanje glavnih vodova komunalne infrastrukturne mreže izbegavati nasut i nestabilan teren.

Oko vodotoka neophodno je ustanoviti zonu zaštite i u okviru nje preduzeti neki od sledećih radova:

- vodotoke treba antieroziono urediti, kombinacijom tehničkih mera i bioloških mjera zaštite;
- regulaciju treba obaviti korišćenjem kaskada (veliki podužni padovi), pri prolasku kroz urbane zone ili pre i nakon presjecanja saobraćajnice;
- uređenja vodotoka koji protiču kroz urbane zone obaviti po principima tzv. urbane regulacije, korišćenjem prirodnih materijala u skladu sa okolnim prostorom;
- manje vodotoke, koji prolaze kroz naselje, radi racionalnijeg korišćenja površina, moguće je pretvoriti u zatvorene kolektore, dimenzionisane tako da se ne poremeti postojeći hidrulički režim tečenja.

Da bi se precizno definisale zone zaštite vodotoka, obim i vrsta neophodnih hidrotehničkih radova, neophodno je izraditi odgovarajuću tehničku dokumentaciju, kako bi se odredilo ekonomski i tehnički najpovoljnije rješenje. Kvalitet otpadnih voda koji se upuštaju u gradski kanalizacioni sistem mora da odgovara Pravilniku o kvalitetu otpadnih voda i načinu njihovog ispuštanja u javnu kanalizaciju i prirodni recipijent ("Službeni list RCG", br. 10/97). Privredni objekti sa agresivnim otpadnim vodama pre ispusta u gradsku kanalizaciju moraju obaviti interni predtretman mehaničko-hemijskog prečišćavanja.

Način izgradnje kišne i fekalne kanalizacije prilagoditi hidrogeološkim i topografskim karakteristikama terena. Dimenzije kanalizacione mreže definisati kroz izradu tehničke dokumentacije. Projekte kanalizacione mreže i objekata raditi prema tehničkim propisima nadležne komunalne organizacije i na iste pribaviti saglasnost.

17. TEHNIČKI USLOVI ZA DISTRIBUTIVNE ELEKTROINSTALACIJE

Shodno članu 172 Zakona o planiranju prostora i izgradnji objekata, kablovske podzemne instalacije naponskog nivoa 10 kV i više su složeni inženjerski objekti, za koje urbanističke tehničke uslove izdaje Ministarstvo turizma i održivog razvoja (član 1 Uredbe o povjeravanju dijela poslova ministarstva jedinicama lokalna samouprava, "Službeni list CG" broj 68/2017).

18. NISKO NAPONSKA I JAVNA RASVJETA

Na predmetnom području NN mreža je izgrađena podzemno i nadzemno. Za planirane potrošače predvidjeti napajanje isključivo kablovskim putem po principu "ulaz-izlaz". Planiranu kablovsku nn mrežu polagati u rov na dubini 0,8 m i širini u zavisnosti od broja elektroenergetskih vodova.

Od planiranih TS 10(20)/0,4 kV izgraditi odgovarajuću mrežu javnog osvetljenja.

Osvetljenjem planiranih saobraćajnih površina i parking prostora postići srednji nivo luminancije od oko 0,6-1 cd/m², a da pri tom odnos minimalne i maksimalne luminancije ne pređe odnos 1:3.

Elektroenergetske vodove javnog osvetljenja postaviti podzemno u rovu dubine 0,8 m i širine u zavisnosti od broja elektroenergetskih vodova.

Na mjestima gde se očekuju veća mehanička naprezanja tla elektroenergetske vodove postaviti u kablovsku kanalizaciju ili zaštitne cijevi kao i na prilazima ispod kolovoza saobraćajnica.

Pri planiranju osvetljenja saobraćajnice i ostalih površina mora se obezbjediti minimalni osvjetljaj, koji će obezbjediti kretanje uz što veću sigurnost i komfor svih učesnika u saobraćaju, a istovremeno se potruditi da instalacija osvetljenja ima i svoju dekorativnu funkciju. Zato se pri rješavanju uličnog osvetljenja mora voditi računa o četiri osnovna mjerila kvaliteta osvetljenja: nivo sjejnosti kolovoza; podužna i opšta ravnomjernost sjajnosti; ograničavanje zaslijepljivanja – smanjenje psihološkog blještanja i vizuelno vođenje saobraćaja.

19. TK MREŽA

Trasa i raspored telefonskih okana dati su na grafičkom prikazu.

Za potrebe planiranih telekomunikacionih potrošača izgraditi telekomunikacionu kanalizaciju sa odgovarajućim telekomunikacionim vodovima. Planiranu telekomunikacionu kanalizaciju - telekomunikacione vodove postaviti duž postojećih i planiranih saobraćajnih površina.

Planiranu telekomunikacionu kanalizaciju - telekomunikacione vodove postaviti podzemno. Cijevi za telekomunikacionu kanalizaciju polagati u rovu preko sloja pjeska debljine 0,1 m. Dubina rova za postavljanje telekomunikacione kanalizacije u trotoaru je 1,35 m, a u kolovozu 1,55 m.

Kapacitete telekomunikacione kanalizacije prilagoditi budućim potrebama povezivanja na mrežu objekata čija je izgradnja planirana ovim i drugim planskim dokumentom. Potrebno je izgraditi nova kablovska područja za nove pretplatnike. Do planiranih objekata i novih pretplatnika u užem dijelu grada izgraditi telekomunikacione kablove za planirane pretplatnike.

Planirane podzemne telekomunikacione kablove postaviti slobodno u zemlju, odnosno kroz privodnu kanalizaciju, a u rov potrebne širine (u zavisnosti od broja telekomunikacionih vodova) i dubine 0,8 m.

Na prelazu ispod kolovoza saobraćajnica kao i na svim onim mestima gde se telekomunikacioni kablovi uvode u objekte, telekomunikacione kablove postaviti kroz zaštitne cijevi. Postojeću telekomunikacionu kanalizaciju koja povezuje ATC "Budva" i Bečići, duž Jadranske magistrale, proširiti potrebnim brojem cijevi.

Postojeće telekomunikacione vodove, ugrožene planiranom izgradnjom, izmjestiti na bezbjednu lokaciju tj. u koridorima postojećih i planiranih saobraćajnica.

20. USLOVI ZA PRIKLJUČENJE OBJEKATA NA INFRASTRUKTURU I POSEBNI TEHNIČKI USLOVI

Prikazani su na izvodu iz LSL-a: karta vodovoda i kanalizacije, karta elektroenergetske mreže i postrojenja i karta telekomunikacija. Detaljnije tehničke uslove za priključenje ovaj Sekretarijat, po službenoj dužnosti, pribavlja za investitora.

Prilikom projektovanja, obaveza Projektanta je da poštuje tehničke preporuke EPCG koje su dostupne na sajtu www.epcg.me

Vodovodne i kanalizacione, elektro i tk instalacije u objektu i izvan njega projektovati u skladu sa važećim propisima i standardima, a priključenje objekta na naseljske infrastrukturne sisteme projektovati prema uslovima dobijenim od nadležnih javnih preduzeća i tretirati ih kroz idejna rješenja urbanističke parcele.

U slučaju kada predmetna trasa izlazi na magistralni put, ovaj Sekretarijat po službenoj dužnosti, za investitora traži i tehničke uslove od Direkcije za saobraćaj, shodno članu 16. Zakona o putevima ("Službeni list RCG", br. 42/04).

U slučaju kada se u okviru predmetne urbanističke parcele nalazi zaštitni pojas ili cjevovod regionalnog vodovoda, ovaj Sekretarijat po službenoj dužnosti, za investitora traži i tehničke uslove od Regionalnog vodovoda Crnogorsko primorje. Na osnovu člana 32 Pravilnika o određivanju i održavanju zona i pojaseva sanitarne zaštite i ograničenjima u tim zonama ("Službeni list CG" br. 66/09), pojas sanitarne zaštite određuje se oko glavnih cjevovoda i u zavisnosti od konfiguracije terena iznosi 2,0m od osovine cjevovoda sa obje strane. U pojasu zaštite nije dozvoljena izgradnja objekata, postavljanje uređaja i vršenje radnji koje na bilo koji način mogu zagaditi vodu ili ugroziti stabilnost cjevovoda.

Za izradu tehničke dokumentacije za izgradnju novog ili rekonstrukciju postojećeg objekta i izvođenje geoloških istraživanja i drugih radnji koje mogu trajno, povremeno ili privremeno uticati na promjene u vodnom režimu, ovaj Sekretarijat po službenoj dužnosti za investitora pribavlja vodne uslove, u skladu sa članom 114 Zakona o vodama ("Službeni list RCG" br. 27/07, "Službeni list CG" br. 73/10, 32/11, 47/11, 48/11 i 52/16). Pribavljanje vodnih uslova nije potrebno za korišćenje vode koja ne prelazi obim opšte upotrebe vode i u slučaju kada novi ili rekonstruisani stambeni objekat ili manji poslovni i drugi objekat (koji se gradi u skladu sa odgovarajućim prostornim planskim dokumentom) koji se priključuje na Javni vodovod i kanalizaciju, a vodu za potrebe objekta koristi samo za piće i sanitarne potrebe.

U okviru LSL-a ne postoji zona ograničenja prepreka aerodroma. Za privremene ili stalne objekte ili djelove objekta, van zone ograničenja prepreka aerodroma, čija je visina veća od 45m, potrebno je od

Agencije za civilno vazduhoplovstvo Crne Gore dobiti saglasnost za izgradnju i postavljanje, kao i uslove za označavanje i održavanje. (Sigurnosni nalog broj 2016/001 rev 00, datum stupanja na snagu 01.08.2016.godine)

Prilikom projektovanja, obaveza Projektanta je da poštuje tehničke preporuke EPCG koje su dostupne na sajtu www.epcg.me

Sastavni dio ovih urbanističko tehničkih uslova su posebni uslovi za izradu projektne dokumentacije izdati od strane nadležnih službi – DOO Vodovod i kanalizacija Budve.

21. USLOVI ZA NESMETANO KRETANJE INVALIDNIH LICA

Obezbediti nesmetani pristup i kretanje lica smanjene pokretljivosti, shodno Pravilniku o bližim uslovima i načinu prilagođavanja objekata za pristup i kretanje lica smanjene pokretljivosti. („Službeni list Crne Gore“ br. 43/13 i 44/15).

Obavezna primjena elemenata pristupačnosti, propisana članom 46. Pravilnika, predviđa: za ulice elemente iz člana 41, za pješačke – ulične prelaze elemente iz člana 42, 43, 44 i 45 a za javno parkiralište elemente pristupačnosti iz člana 40.

22. USLOVI ZA RACIONALNO KORIŠĆENJE ENERGIJE

U skladu sa Pravilnikom o tehničkim zahtjevima eko dizajna fluorescentnih sijalica bez integrisanih prigušnica, sijalica sa električnim pražnjenjem visokog inteziteta i prigušnica i svetiljki za njihov rad („Službeni list CG“ broj 38/2017), od 1. januara 2020.godine, na tržištu Crne Gore neće uopšte biti dozvoljene klasične sijalice sa žarnom niti, osim ako ne bude sijalica nove tehnologije, čija je osnovna karakteristika energetska efikasnost.

U cilju smanjenja potrošnje električne energije, očuvanja životne sredne i poštovanja propisa kojim se uređuje uvođenje zahteva za eko dizajn i označavanje energetske efikasnosti, za javnu rasvetu i saobraćajnu signalizaciju preporučuje se upotreba:

- **vjetrosolarna javna rasvjeta.** U sastav jednog kompleta za stubno mesto ulazi stub, 2 LED svjetiljke, vjetrogenerator i solarni panel, i baterija koja omogućava čuvanje ovako proizvedene električne energije do 5 dana, tako da javna rasvjeta može raditi nesmetano.
- **solarna rasvjeta.** U sastav jednog kompleta za stubno mjesto ulazi stub, dva solarna modula odgovarajuće površine, kontroler, led svetiljka odgovarajuće snage i dva akumulatora odgovarajućeg kapaciteta. Za ovu vrstu rasvjete izvode se radovi na iskopu rupe za temelj stuba i sjmeštaj akumulatora, bez podzemnih kablova. Prilikom projektovanja pozicije i kućišta za akumulatore, predvidjeti sigurnosne mjere kao ne bi bili lako dostupni neslužbenim licima;
- **LED (light-emitting diode) osvjjetljenja.** LED osvjjetljenje je energetska efikasno osvjjetljenje sa kojim se može postići ušteda do 80% u odnosu na običnu sijalicu. LED svjetiljka emituje malu količinu energije tako da se smanjuje zagađenje okoline, a njena svjetlost je najbližnja dnevnoj. Vijek trajanja joj je između 10 i 20 godina, odnosno između 25 i 100 hiljada sati. Takođe, proizvode se u različitim veličinama i bojama, a mogu služiti za osvjjetljenje objekata, dekorativno osvjjetljenje, javnu rasvetu...

23. USLOVI ZA ZAŠTITU ŽIVOTNE SREDINE

Postupiti shodno Zakonu o procjeni uticaja na životnu sredinu („Službeni list CG“ br. 75/18) i Uredbi o projektima za koje se vrši procjena uticaja na životnu sredinu („Službeni list RCG“ BR. 20/07).

Shodno Zakonu o procjeni uticaja na životnu sredinu („Službeni list CG“ br.75/18) i Uredbi o projektima za koje se vrši procjena uticaja na životnu sredinu („Službeni list RCG“ BR. 20/07), i podnijeti zahtjev za procijenu potrebe izrade Elaborata o proceni uticaja na životnu sredinu.

Za objekte za koje nije propisana obaveza izrade procjene uticaja na životnu sredinu, potrebno je u projektnoj dokumentaciji predvideti mere zaštite od buke u skladu sa članom 19. Zakona o zaštiti od buke u životnoj sredini („Službeni list CG“ br. 28/11).

Na području DUP-a nalazi se jedan broj pojedinačnih primjeraka i niz grupa maslina. Masline i maslinjaci su zaštićeni Zakonom o maslinarstvu i maslinovom ulju. Maslinjaci, kao najvažniji i ambijentalno najdragocjeniji dio potkunjica (tradicionalne seoske bašte), čuvaju se u postojećoj formi, sa izvornim suvomeđama i terasama. Nije dozvoljena izgradnja staza ili betoniranje ovih površina. Suvomeđe, suhozidi, podzidi i terase se ne smiju rušiti. Dozvoljena je njihova rekonstrukcija isključivo tradicionalnim načinom zidanja (u suvo).

Obavezno je da se sve masline sačuvaju, a da se pojedina stabla maslina i drugi vrijedni primjerci zelenila, ukoliko je to zaista neophodno, presađe na novu poziciju u okviru iste urbanističke parcele uz neophodno pribavljanje odobrenja. Odobrenje za presađivanje maslina u maslinjaku izdaje organ lokalne uprave nadležan za poslove poljoprivrede – Sekretarijat za privredu opštine Budva, u roku od 30 dana od dana podnošenja zahtjeva za presađivanje. **Sječenje i presađivanje maslina starih preko 100 godina je zabranjeno na osnovu člana 15. Zakona o maslinarstvu i maslinovom ulju** ("Službeni list CG" br. 45/14).

Kada su u pitanju zaštićene biljne i životinjske vrste postupati u skladu sa Rješenjem o stavljanju pod zaštitu rijetkih, prorijeđenih, endemičnih i ugroženih biljnih i životinjskih vrsta ("Službeni list SRCG" br.36/82). Rješenje je dostupno na sajtu Agencije za zaštitu životne sredine: www.epa.org.me. Nije dozvoljeno sečenje maslina i drugog vrednog zelenila.

Ukoliko sa prilikom iskopa terena za izgradnju infrastrukturnih objekata naiđe na eventualne paleontološke ili mineraloške nalaze, koji predstavljaju geonasljeđe, obavezno je prekinuti radove, obavjestiti Agenciju, kako bi njihovi stručnjaci prikupili nalaze, odnosno izvršili neophodna istraživanja.

24. USLOVI ZA ZAŠTITU OD ELEMENTARNIH NEPOGODA I TEHNIČKO-TEHNOLOŠKIH I DRUGIH NESREĆA

U cilju zaštite od elementarnih nepogoda postupiti u skladu sa Zakonom o zaštiti i spasavanju („Službeni list CG“ broj 13/07, 05/08, 86/09 i 32/11) i Pravilnikom o mjerama zaštite od elementarnih nepogoda („Službeni list CG“ broj 79/04).

Projektnom dokumentacijom potrebno je predvideti propisane mere zaštite na radu, shodno Zakonu o zaštiti na radu („Službeni list RCG“ broj 79/04 i „Službeni listovi CG“ broj 26/10, 73/10 i 40/11).

Pri izgradnji objekata poslodavac koji izvodi radove dužan je da izradi Elaborat o uređenju gradilišta u skladu sa Pravilnikom o sadržaju Elaborata o uređenju gradilišta ("Službeni list RCG" broj 04/99).

Aktivnosti od interesa za odbranu sprovoditi na osnovu Zakona o odbrani ("Službeni list RCG" br. 47/2007) i podzakonskih akata koja prizlaze iz ovog zakona.

25. USLOVI I MJERE ZAŠTITE NEPOKRETNIH OBJEKATA UPISANIH U REGISTAR KULTURNIH DOBARA CRNE GORE I NJIHOVE ZAŠTIĆENE OKOLINE

U okviru plana, odnosno predmetne lokacije, nema objekata koji su u popisu registrovanih spomenika kulture.

U slučaju kada se u okviru predmetne lokacije nalazi ili je u neposrednoj blizini registrovani spomenik kulture, prema kome se treba upravljati shodno Zakonu o zaštiti kulturnih dobara ("Službeni list CG" br. 49/10 i 40/11, 44/17), ovaj Sekretarijat po službenoj dužnosti pribavlja konzervatorske uslove u skladu sa članom 102 Zakona o zaštiti kulturnih dobara. Konzervatorski uslovi čine osnov za izradu konzervatorskog projekta u skladu sa članom 103 istog zakona. Na konzervatorski projekat se pribavlja saglasnost Uprave za zaštitu kulturnih dobara Crne Gore.

26. POTREBA IZRADE URBANISTIČKOG PROJEKTA

Za naselja i dijelove naselja koji predstavljaju nepokretna kulturna dobra od međunarodnog i nacionalnog značaja je obavezno donošenje urbanističkog projekta, što nije slučaj u ovom predmetu.

27. MOGUĆNOST FAZNE IZGRADNJE

Na osnovu Zakona o planiranju prostora i izgradnji objekata i člana 76 kroz izradu idejnog rješenja može se odrediti faznost gradnje (tehničko-tehnološka i funkcionalna cjelina) objekata. Dozvoljena je fazna izgradnja, tako da konačno izgrađeni objekat ne prelazi maksimalne propisane parametre.

U slučaju fazne izgradnje ulice je potrebno uraditi idejni projekat za DUP-om planirane infrastrukturne vodove, kako bi se šahte, kanali i ostali potrebni infrastrukturni objekti izveli istovremeno sa izgradnjom kolske saobraćajnice.

28. NAPOMENA

Tekstualni i grafički dio plana, kojim su propisani način izgradnje objekata, uslovi za priključenje na infrastrukturu i uslovi za uređenje urbanističke parcele, sastavni su dio urbanističko-tehničkih uslova i dostupni su na sajtu www.budva.me i www.planovidozvole.mrt.gov.me/LAMP/PlanningDocument?m=BD.

Investitor može graditi objekat na osnovu prijave, kod nadležne Urbanističko-građevinske inspekcije i sledeće dokumentacije propisane članom 91 važećeg zakona:

- Saglasnost glavnog gradskog arhitekta na idejno rješenje
- Ovjerenog glavnog projekta
- Izvještaja o pozitivnoj reviziji glavnog projekta
- Dokaza o osiguranju od odgovornosti projektanta koji je izradio odnosno revidenta koji je revidovao glavni projekat u skladu sa Zakonom o planiranju prostora i izgradnji objekata i Uredbi o minimalnoj sumi osiguranja od profesionalne odgovornosti u oblasti izgradnje objekata (Sl. list CG broj 68/17)
- Ugovora o angažovanju izvođača radova
- Ugovora o angažovanju stručnog nadzora
- Dokaza o pravu svojine na zemljištu, odnosno drugom pravu na građenje na zemljištu ili dokaz o pravu svojine na objektu, odnosno drugom pravu na građenje, ako se radi o rekonstrukciji objekta

Sadržaj idejnog rješenja definisan je Stručnim uputsvom Ministarstava održivog razvoja i turizma, broj 101-26/99 od 14.03.2018.godine. Način podnošenja zahtjeva glavnom državnom arhitekti, za davanje saglasnosti na idejno rješenje preciziran je Obavještenjem MORT-a od 21.12.2017.godine.

Uputstvo i Obavještenje su dostupni na sajtu Ministrstav održivog razvoja i turizma: <http://www.mrt.gov.me/rubrike/zakonska-regulativa/137389/Zakonska-regulativa-iz-oblasti-planiranja-prostora.html>

Idejni odnosno glavni projekat, mora biti urađen u skladu sa članom 7 Pravilnika o načinu izrade i sadržini tehničke dokumentacije ("Službeni list CG" broj 44/18) u elektronskoj formi plus 1 primjerak u analognoj formi za potrebe izvođenja radova na gradilištu.

29. PRILOZI

Kopije grafičkog i tekstualnog dijela DUP-a

Internet prezentacija elektronske evidencije o nepokretnostima Uprave za nekretnine CG za predmetne katastarske parcele

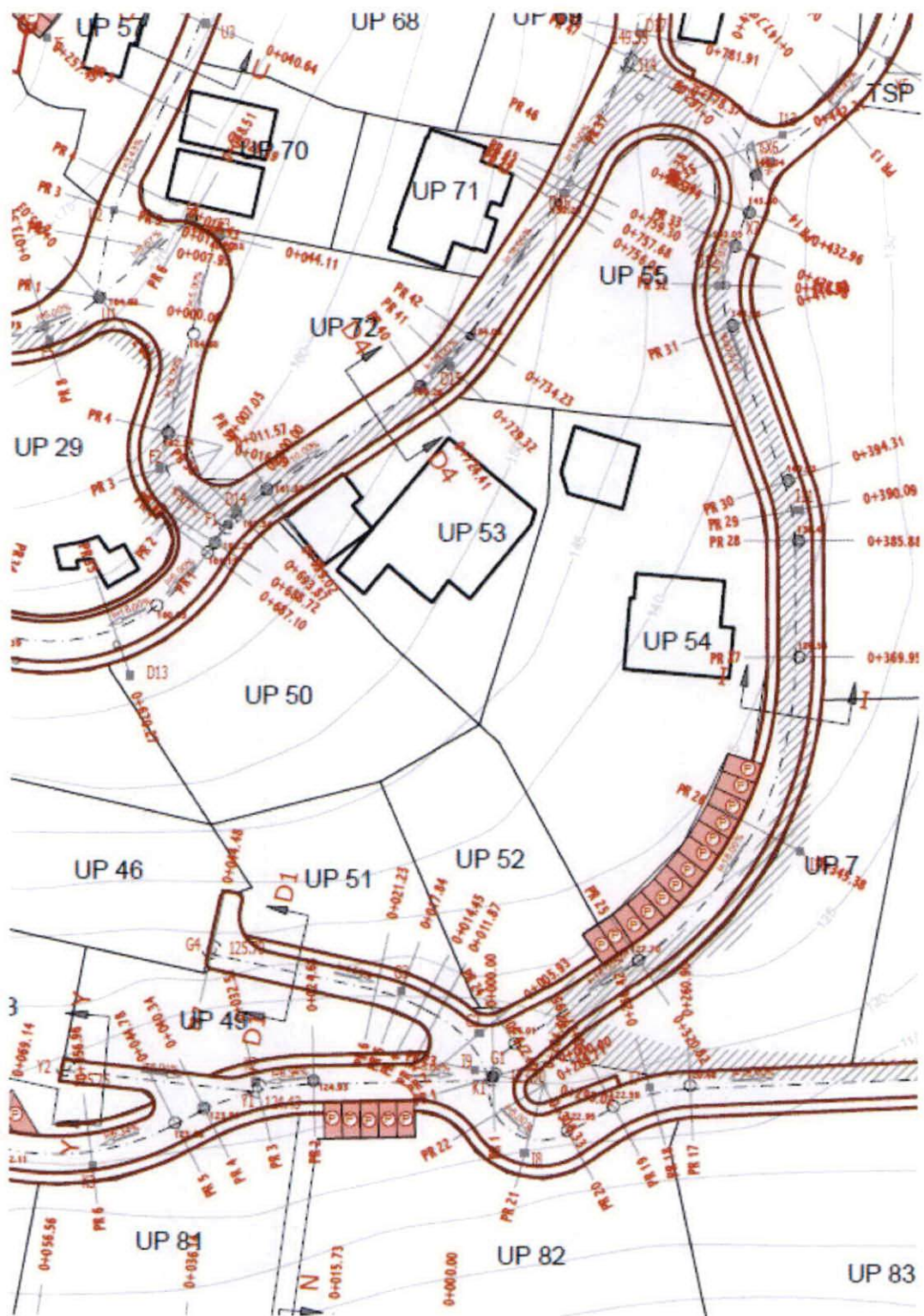
Tehnički uslovi DOO Vodovod i Kanalizacija Budva

Dostavljeno:

- Podnosiocu zahtjeva
- Urbanističko-građevinskoj inspekciji
- a/a

Samostalni savjetnik I
mr Mladen Ivanović dip.inž.arh.



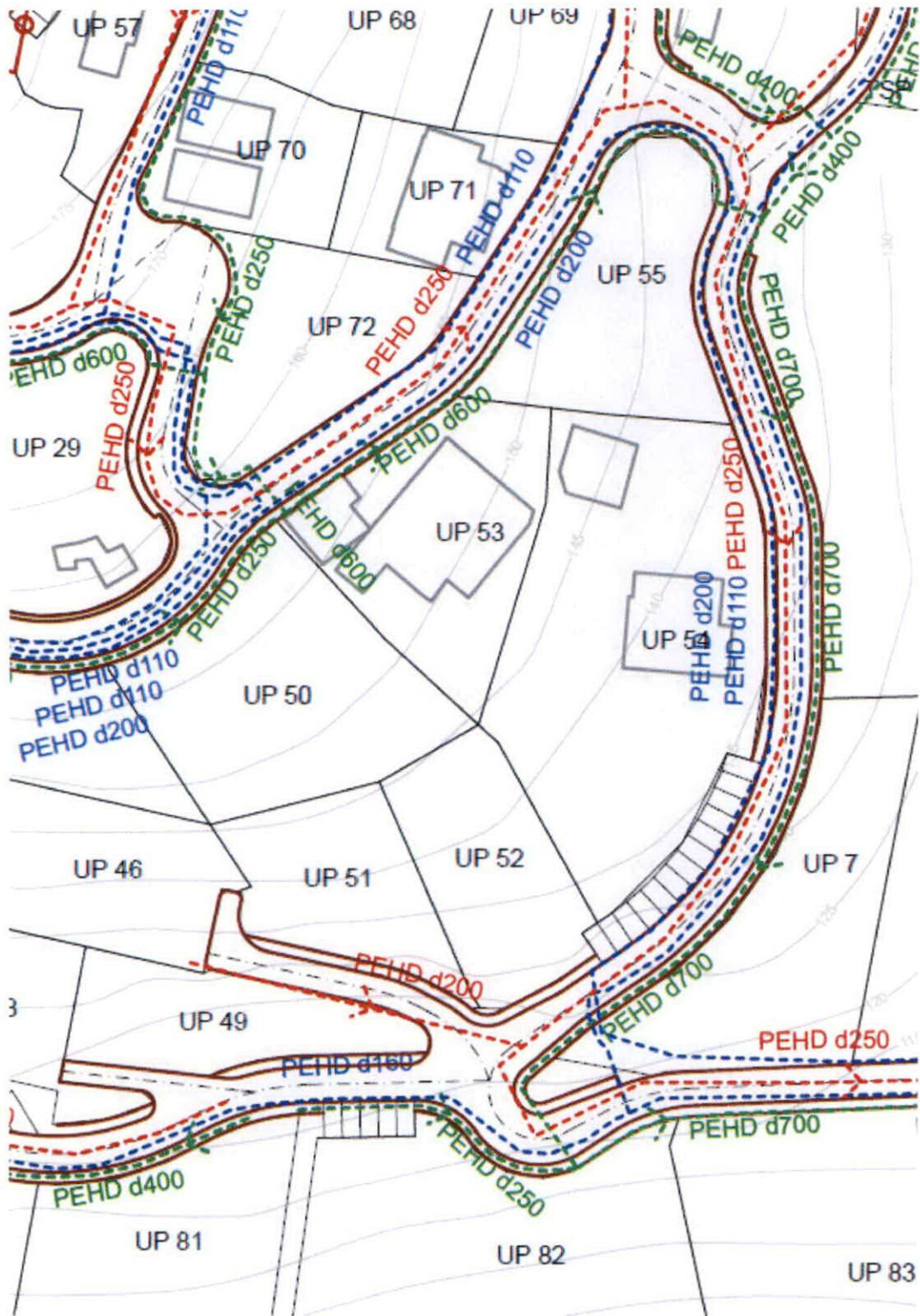


IZVOD IZ LSL-a Komoševina I
 (Službeni list CG-opštinski propisi br.18/11)
Karta saobraćaj

mr Mladen Ivanović dipl. inž. arh.



Budva 31.03.2021.

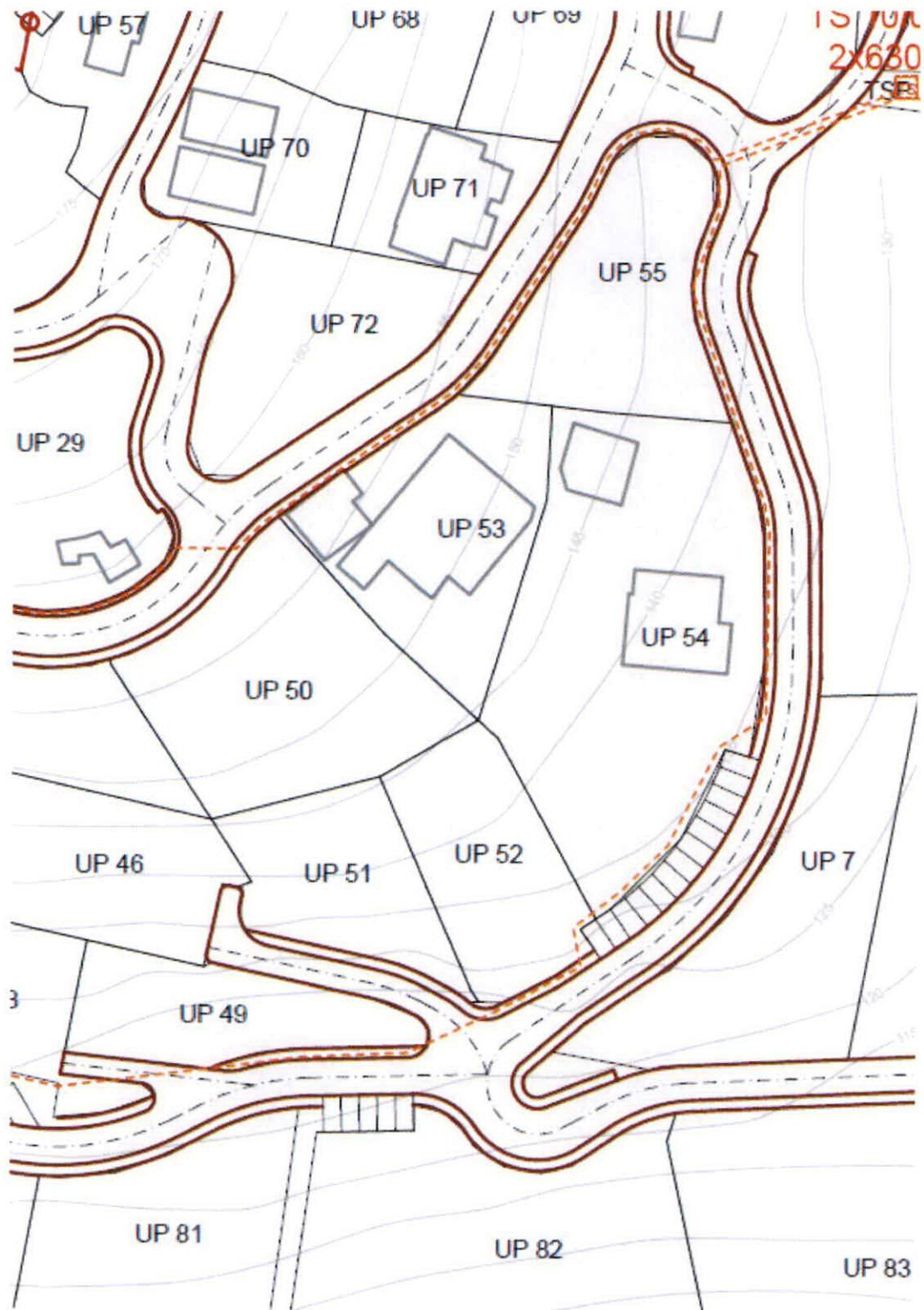


IZVOD IZ LSL-a Komoševina I
 (Službeni list CG-opštinski propisi br.18/11)
Karta hidrotehnika

mr Mladen Ivanović dipl. inž. arh.



Budva 31.03.2021.

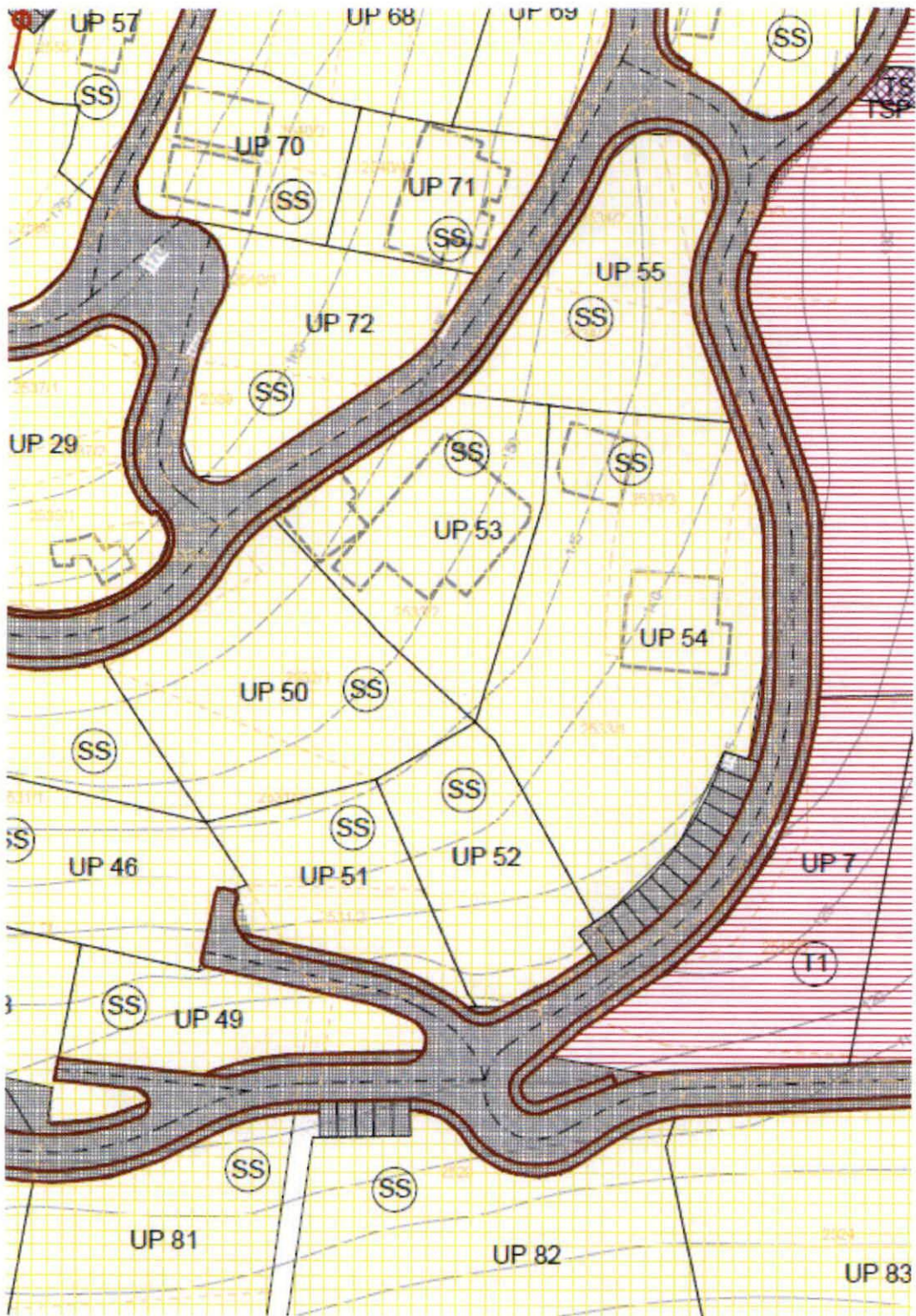


IZVOD IZ LSL-a Komoševina I
(Službeni list CG-opštinski propisi br.18/11)
Karta elektro mreža

mr Mladen Ivanović dipl. inž. arh.



Budva 31.03.2021.

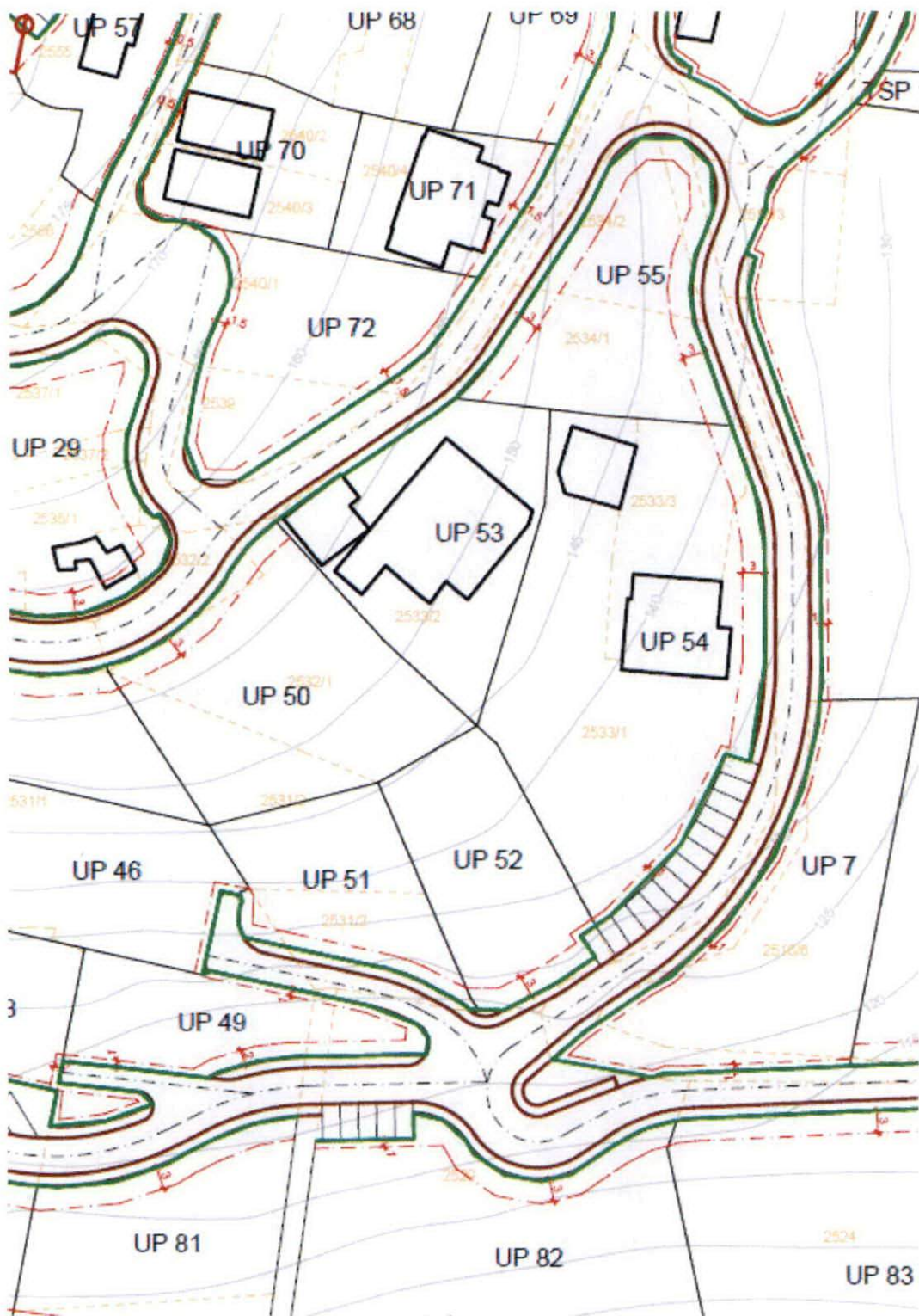


IZVOD IZ LSL-a Komoševina I
 (Službeni list CG-opštinski propisi br.18/11)
Karta namjena

mr Mladen Ivanović dipl. inž. arh.



Budva 31.03.2021.



IZVOD IZ LSL-a Komoševina I
 (Službeni list CG-opštinski propisi br.18/11)
Karta parcelacija-regulacija

mr Mladen Ivanović dipl. inž. arh.



Budva 31.03.2021.



3600000322



104-919-4018/2022

**UPRAVA ZA KATASTAR
I DRŽAVNU IMOVINU****CRNA GORA****PODRUČNA JEDINICA
BUDVA**Broj: 104-919-4018/2022
Datum: 24.03.2022.
KO: BUDVA

Na osnovu člana 173 Zakona o državnom premjeru i katastru nepokretnosti ("Sl. list RCG" br. 29/07, "Sl. list CG" br. 73/10, 032/11, 040/11, 043/15, 037/17 i 17/18), postupajući po zahtjevu OPŠTINA BUDVA SEKRETARIJAT ZA URBANIZAM I ODRŽIVI RAZVOJ, , za potrebe UTU izdaje se

LIST NEPOKRETNOSTI 2621 - IZVOD

Podaci o parcelama									
Broj	Podbroj	Broj zgrade	Plan Skica	Datum upisa	Potes ili ulica i kućni broj	Način korišćenja Osnov sticanja	Bon. klasa	Površina m ²	Prihod
2516	3		20 20	08/02/2017	GOSPOŠTINA	Gradjevinska parcela KUPOVINA		201	0.00
								201	0.00

Podaci o vlasniku ili nosiocu			
Matični broj - ID broj	Naziv nosioca prava - adresa i mjesto	Osnov prava	Obim prava
0000003246043 0	MONTENEGRO LAND OFFICE DOO Budva 0	Svojina	1/1

Ne postoje tereti i ograničenja.

Naplata takse je oslobođena na osnovu člana 17 Zakona o administrativnim taksama ("Sl. list CG, br. 18/19). Naplata naknade oslobođena je na osnovu člana 174 Zakona o državnom premjeru i katastru nepokretnosti ("Sl. list RCG" br. 29/07, "Sl. list CG" br. 73/10, 032/11, 040/11, 043/15, 037/17 i 17/18).



Ovlašćeno lice: 4

SONJA TOMAŠEVIĆ



3600000322



104-919-4019/2022

**UPRAVA ZA KATASTAR
I DRŽAVNU IMOVINU****CRNA GORA****PODRUČNA JEDINICA
BUDVA**

Broj: 104-919-4019/2022

Datum: 24.03.2022.

KO: BUDVA

Na osnovu člana 173 Zakona o državnom premjeru i katastru nepokretnosti ("Sl. list RCG" br. 29/07, "Sl. list CG" br. 73/10, 032/11, 040/11, 043/15, 037/17 i 17/18), postupajući po zahtjevu OPŠTINA BUDVA SEKRETARIJAT ZA URBANIZAM I ODRŽIVI RAZVOJ, , za potrebe UTU izdaje se

LIST NEPOKRETNOSTI 1578 - IZVOD

Podaci o parcelama									
Broj	Podbroj	Broj zgrade	Plan Skica	Datum upisa	Potes ili ulica i kućni broj	Način korišćenja Osnov sticanja	Bon. klasa	Površina m ²	Prihod
2516	11		20 65/12		GOSPOŠTINA	Sume 4. klase VIŠE OSNOVA		13	0.01
								13	0.01

Podaci o vlasniku ili nosiocu			
Matični broj - ID broj	Naziv nosioca prava - adresa i mjesto	Osnov prava	Obim prava
0107957232018	ADROVIĆ CUFO MEHMED PODKOŠLJUN Budva Budva	Korišćenje	1/1

Ne postoje tereti i ograničenja.

Taksa naplaćena na osnovu Tarifnog broja 1, Zakona o administrativnim taksama ("Sl.list CG, br. 18/19) u iznosu od 2 eura. Naknada za korišćenje podataka premjera, katastra nepokretnosti i usluga, naplaćena na osnovu člana 174 Zakona o državnom premjeru i katastru nepokretnosti ("Sl. list RCG" br. 29/07, "Sl. list CG" br. 73/10, 032/11, 040/11, 043/15, 037/17 i 17/18) u iznosu od 3 eura.



Ovlašćeno lice: 4

SONJA TOMAŠEVIĆ



3600000322



104-919-4020/2022

**UPRAVA ZA KATASTAR
I DRŽAVNU IMOVINU****CRNA GORA****PODRUČNA JEDINICA
BUDVA**

Broj: 104-919-4020/2022

Datum: 24.03.2022.

KO: BUDVA

Na osnovu člana 173 Zakona o državnom premjeru i katastru nepokretnosti ("Sl. list RCG" br. 29/07, "Sl. list CG" br. 73/10, 032/11, 040/11, 043/15, 037/17 i 17/18), postupajući po zahtjevu OPŠTINA BUDVA SEKRETARIJAT ZA URBANIZAM I ODRŽIVI RAZVOJ, , za potrebe UTU izdaje se

LIST NEPOKRETNOSTI 3175 - IZVOD

Podaci o parcelama									
Broj	Podbroj	Broj zgrade	Plan Skica	Datum upisa	Potes ili ulica i kućni broj	Način korišćenja Osnov sticanja	Bon. klasa	Površina m ²	Prihod
2516	19		20 77/13		GOSPOŠTINA	Gradjevinska parcela KUPOVINA		123	0.00
								123	0.00

Podaci o vlasniku ili nosiocu				
Matični broj - ID broj	Naziv nosioca prava - adresa i mjesto		Osnov prava	Obim prava
0000003246043 0	MONTENEGRO LAND OFFICE DOO Budva 0		Svojina	1/1

Ne postoje tereti i ograničenja.

Naplata takse je oslobođena na osnovu člana 17 Zakona o administrativnim taksama ("Sl. list CG, br. 18/19). Naplata naknade oslobođena je na osnovu člana 174 Zakona o državnom premjeru i katastru nepokretnosti ("Sl. list RCG" br. 29/07, "Sl. list CG" br. 73/10, 032/11, 040/11, 043/15, 037/17 i 17/18).



Ovlašćeno lice: 7

SONJA TOMAŠEVIĆ



3600000322



104-919-4021/2022

**UPRAVA ZA KATASTAR
I DRŽAVNU IMOVINU****CRNA GORA****PODRUČNA JEDINICA
BUDVA**

Broj: 104-919-4021/2022

Datum: 24.03.2022.

KO: BUDVA

Na osnovu člana 173 Zakona o državnom premjeru i katastru nepokretnosti ("Sl. list RCG" br. 29/07, "Sl. list CG" br. 73/10, 032/11, 040/11, 043/15, 037/17 i 17/18), postupajući po zahtjevu OPŠTINA BUDVA SEKRETARIJAT ZA URBANIZAM I ODRŽIVI RAZVOJ, , za potrebe UTU izdaje se

LIST NEPOKRETNOSTI 792 - IZVOD

Podaci o parcelama									
Broj	Podbroj	Broj zgrade	Plan Skica	Datum upisa	Potes ili ulica i kućni broj	Način korišćenja Osnov sticanja	Bon. klasa	Površina m ²	Prihod
2529	2		22 6/18	16/01/2018	VICKOVINA	Gradjevinska parcela NASLJEDE		2	0.00
								2	0.00

Podaci o vlasniku ili nosiocu			
Matični broj - ID broj	Naziv nosioca prava - adresa i mjesto	Osnov prava	Obim prava
3101978500430	POGLAJEN JURE ROJČEVA 26, LJUBLJANA LJUBLJANA Ljubljana-del	Susvojina	1/4
3009954505578	NIKOLIĆ KONSTATIN LJILJANA KRŠKA VAS 52 -	Susvojina	1/2
2005982505002	POGLAJEN NIKA ROJČEVA 26 LJUBLJANA LJUBLJANA Ljubljana-del	Susvojina	1/4

Ne postoje tereti i ograničenja.

Naplata takse je oslobođena na osnovu člana 17 Zakona o administrativnim taksama ("Sl. list CG", br. 18/19). Naplata naknade oslobođena je na osnovu člana 174 Zakona o državnom premjeru i katastru nepokretnosti ("Sl. list RCG" br. 29/07, "Sl. list CG" br. 73/10, 032/11, 040/11, 043/15, 037/17 i 17/18).



Ovlašćeno lice: 9

SONJA TOMAŠEVIĆ



UPRAVA ZA KATASTAR
 I DRŽAVNU IMOVINU

CRNA GORA

PODRUČNA JEDINICA
 BUDVA

Broj: 104-919-4022/2022

Datum: 24.03.2022.

KO: BUDVA

Na osnovu člana 173 Zakona o državnom premjeru i katastru nepokretnosti ("Sl. list RCG" br. 29/07, "Sl. list CG" br. 73/10, 032/11, 040/11, 043/15, 037/17 i 17/18), postupajući po zahtjevu OPŠTINA BUDVA SEKRETARIJAT ZA URBANIZAM I ODRŽIVI RAZVOJ, , za potrebe UTU izdaje se

LIST NEPOKRETNOSTI 854 - IZVOD

Podaci o parcelama									
Broj	Podbroj	Broj zgrade	Plan Skica	Datum upisa	Potes ili ulica i kućni broj	Način korišćenja Osnov sticanja	Bon. klasa	Površina m ²	Prihod
2533	1		20 20	07/07/2021	MOGREN	Dvorište SUDSKO PORAVNANJE		500	0.00
2533	1		20 123/21	07/07/2021	MOGREN	Sume 4. klase SUDSKO PORAVNANJE		225	0.11
2533	1	1	20 20	07/07/2021	MOGREN	Porodična stambena zgrada SUDSKO PORAVNANJE		175	0.00
2533	1	2	20 20	07/07/2021	MOGREN	Pomoćna zgrada SUDSKO PORAVNANJE		80	0.00
								980	0.11

Podaci o vlasniku ili nosiocu			
Matični broj - ID broj	Naziv nosioca prava - adresa i mjesto	Osnov prava	Obim prava
0104969210037	LEKOVIĆ MILIVOJE MOMO DUBOVICA BB, BUDVA BUDVA	Svojina	1/1

Podaci o objektima i posebnim djelovima						
Broj	Podbroj	Broj zgrade	Način korišćenja Osnov sticanja Sobnost	PD Godina izgradnje	Spratnost/ Sprat Površina	Prava Vlasnik ili nosilac prava Adresa, Mjesto
2533	1	1	Porodična stambena zgrada KUPOVINA	919	P2 175	Svojina LEKOVIĆ MILIVOJE MOMO DUBOVICA BB, BUDVA BUDVA 1/1 0104969210037
2533	1	1	Stambeni prostor KUPOVINA	1	P 57	Svojina LEKOVIĆ MILIVOJE MOMO DUBOVICA BB, BUDVA BUDVA 1/1 0104969210037
2533	1	1	Stambeni prostor KUPOVINA Četvorosoban stan	2	P1 140	Svojina LEKOVIĆ MILIVOJE MOMO DUBOVICA BB, BUDVA BUDVA 1/1 0104969210037
2533	1	1	Stambeni prostor KUPOVINA	3	P 63	Svojina LEKOVIĆ MILIVOJE MOMO DUBOVICA BB, BUDVA BUDVA 1/1 0104969210037
2533	1	1	Stambeni prostor KUPOVINA Četvorosoban stan	4	P2 140	Svojina LEKOVIĆ MILIVOJE MOMO DUBOVICA BB, BUDVA BUDVA 1/1 0104969210037
2533	1	2	Pomoćna zgrada KUPOVINA	919	P 80	Svojina LEKOVIĆ MILIVOJE MOMO DUBOVICA BB, BUDVA BUDVA 1/1 0104969210037
2533	1	2	Nestambeni prostor KUPOVINA	1	P 64	Svojina LEKOVIĆ MILIVOJE MOMO DUBOVICA BB, BUDVA BUDVA 1/1 0104969210037

Podaci o teretima i ograničenjima

Broj	Podbroj	Broj zgrade	PD	Redni broj	Način korišćenja	Datum upisa Vrijeme upisa	Opis prava
2533	1			1	Šume 4. klase	07/07/2021 9:51	ZABILJEŽBA POSTOJANJA OBJEKTA BR 3 SA PRIPADAJUĆIM PD1 I PD2 POVRŠINE U OSNOVI 326 M2 SPRATNOSTI P+1
2533	1			1	Dvorište	03/05/2018 13:59	ZABILJEŽBA POSTOJANJA OBJEKTA BR 3 SA PRIPADAJUĆIM PD1 I PD2 POVRŠINE U OSNOVI 326 M2 SPRATNOSTI P+1
2533	1	1	1	2	Stambeni prostor	05/02/2020 9:52	Nema dozvolu NEMA DOZVOLU ZA REKONSTRUKCIJU.
2533	1	1	3	2	Stambeni prostor	05/02/2020 9:52	Nema dozvolu NEMA DOZVOLU ZA REKONSTRUKCIJU.
2533	1	1	4	1	Stambeni prostor	16/08/2013 0:0	Hipoteka U IZNOŠU OD 3.165,59 E I TRAJE DQ IZMIRENJA PORES KOG DUGA „A U KORIST OPŠTINE BUDVA.
2533	1	1		1	Porodična stambena zgrada	03/05/2018 13:59	ZABILJEŽBA POSTOJANJA OBJEKTA BR 3 SA PRIPADAJUĆIM PD1 I PD2 POVRŠINE U OSNOVI 326 M2 SPRATNOSTI P+1

Naplata takse je oslobođena na osnovu člana 17 Zakona o administrativnim taksama ("Sl.list CG, br. 18/19). Naplata naknade oslobođena je na osnovu člana 174 Zakona o državnom premjeru i katastru nepokretnosti ("Sl. list RCG" br. 29/07, "Sl. list CG" br. 73/10, 032/11, 040/11, 043/15, 037/17 i 17/18).



Ovlašćeno lice: *[Signature]*

SONJA TOMAŠEVIĆ



3600000322



104-919-4023/2022

**UPRAVA ZA KATASTAR
I DRŽAVNU IMOVINU****CRNA GORA****PODRUČNA JEDINICA
BUDVA**Broj: 104-919-4023/2022
Datum: 24.03.2022.
KO: BUDVA

Na osnovu člana 173 Zakona o državnom premjeru i katastru nepokretnosti ("Sl. list RCG" br. 29/07, "Sl. list CG" br. 73/10, 032/11, 040/11, 043/15, 037/17 i 17/18), postupajući po zahtjevu OPŠTINA BUDVA SEKRETARIJAT ZA URBANIZAM I ODRŽIVI RAZVOJ, , za potrebe UTU izdaje se

LIST NEPOKRETNOSTI 4015 - PREPIS

Podaci o parcelama									
Broj	Podbroj	Broj zgrade	Plan Skica	Datum upisa	Potes ili ulica i kućni broj	Način korišćenja Osnov sticanja	Bon. klasa	Površina m ²	Prihod
2534	1		20 20		KOMAŠINA	Šume 4. klase NASLJEDE		517	0.26
								517	0.26

Podaci o vlasniku ili nosiocu				
Matični broj - ID broj	Naziv nosioca prava - adresa i mjesto		Prava	Obim prava
6036000015067 JPJL37936	KHALID MOHAMED ABDULJALIL MOHAMEDALFAHIM Budva Budva JPJL37936		Korišćenje	1/1

Podaci o teretima i ograničenjima							
Broj	Podbroj	Broj zgrade	PD	Redni broj	Način korišćenja	Datum upisa Vrijeme upisa	Opis prava
2534	1			1	Šume 4. klase	18/11/2019 7:36	Pravo prolaza STVARNA SLUŽBENOST PROLAZA PJEŠKE I MOTORNIM VOZILOM U KORIST PARCELE 2533/2SUSVIJINA BAMBUROVA IVANA I BAMBUR KERIMA ZA PO 1/2(POVLASNO DOBRO)KAO DIO (24m2)parcele 2534/1 ukup.pov.517m2.KORIŠĆENJE KHADIL MOHAMED ABDULJALIL MOPHAMED ALFAKIM (POSLUŽNO DOBRO)-PRAVOSNAŽNA IZVRŠNA PRESUDA OSNOVNOG SUDA IZ KOTORA POSL.BR.P.684/18.OD 18.6.2019.G.

Naplata takse je oslobođena na osnovu člana 17 Zakona o administrativnim taksama ("Sl.list CG, br. 18/19). Naplata naknade oslobođena je na osnovu člana 174 Zakona o državnom premjeru i katastru nepokretnosti ("Sl. list RCG" br. 29/07, "Sl. list CG" br. 73/10, 032/11, 040/11, 043/15, 037/17 i 17/18).



Ovlašćeno lice: 4

SONJA TOMAŠEVIĆ



3600000322



104-919-4024/2022

**UPRAVA ZA KATASTAR
I DRŽAVNU IMOVINU****CRNA GORA****PODRUČNA JEDINICA
BUDVA**

Broj: 104-919-4024/2022

Datum: 24.03.2022.

KO: BUDVA

Na osnovu člana 173 Zakona o državnom premjeru i katastru nepokretnosti ("Sl. list RCG" br. 29/07, "Sl. list CG" br. 73/10, 032/11, 040/11, 043/15, 037/17 i 17/18), postupajući po zahtjevu OPŠTINA BUDVA SEKRETARIJAT ZA URBANIZAM I ODRŽIVI RAZVOJ, , za potrebe UTU izdaje se

LIST NEPOKRETNOSTI 879 - IZVOD

Podaci o parcelama									
Broj	Podbroj	Broj zgrade	Plan Skica	Datum upisa	Potes ili ulica i kućni broj	Način korišćenja Osnov sticanja	Bon. klasa	Površina m ²	Prihod
2534	3		20 63/11	01/11/2021	KOMAŠINA	Sume 4. klase POKLON		80	0.04
2534	6		20 63/11	01/11/2021	KOMAŠINA	Sume 4. klase POKLON		6	0.00
								86	0.04

Podaci o vlasniku ili nosiocu			
Matični broj - ID broj	Naziv nosioca prava - adresa i mjesto	Osnov prava	Obim prava
0000531261824 BR.PAS.531261824	SMIRNOV LEONID - RUSKA FEDERACIJA BR.PAS.531261824	Svojina	1/1

Ne postoje tereti i ograničenja.

Naplata takse je oslobođena na osnovu člana 17 Zakona o administrativnim taksama ("Sl.list CG, br. 18/19). Naplata naknade oslobođena je na osnovu člana 174 Zakona o državnom premjeru i katastru nepokretnosti ("Sl. list RCG" br. 29/07, "Sl. list CG" br. 73/10, 032/11, 040/11, 043/15, 037/17 i 17/18).



Ovlašćeno lice:

SONJA TOMAŠEVIĆ



3600000322



104-919-4025/2022

**UPRAVA ZA KATASTAR
I DRŽAVNU IMOVINU****CRNA GORA****PODRUČNA JEDINICA
BUDVA**

Broj: 104-919-4025/2022

Datum: 24.03.2022.

KO: BUDVA

Na osnovu člana 173 Zakona o državnom premjeru i katastru nepokretnosti ("Sl. list RCG" br. 29/07, "Sl. list CG" br. 73/10, 032/11, 040/11, 043/15, 037/17 i 17/18), postupajući po zahtjevu OPŠTINA BUDVA SEKRETARIJAT ZA URBANIZAM I ODRŽIVI RAZVOJ, , za potrebe UTU izdaje se

LIST NEPOKRETNOSTI 3151 - PREPIS

Podaci o parcelama									
Broj	Podbroj	Broj zgrade	Plan Skica	Datum upisa	Potes ili ulica i kućni broj	Način korišćenja Osnov sticanja	Bon. klasa	Površina m ²	Prihod
2539			20 20	18/10/2019	GOSPOŠTINA	Sume 4. klase KUPOVINA		326	0.16
								326	0.16

Podaci o vlasniku ili nosiocu			
Matični broj - ID broj	Naziv nosioca prava - adresa i mjesto	Prava	Obim prava
6036000015566 19DK00004	GUILLAUME CLAUDE, MARCEL BREBION 37 BUTTAR CRT, F2, Triq SAN FRANGISK, SAN PAWLIL-BAHAR, MALTA, MALTA 19DK00004	Korišćenje	1/1

Ne postoje tereti i ograničenja.

Naplata takse je oslobođena na osnovu člana 17 Zakona o administrativnim taksama ("Sl. list CG", br. 18/19). Naplata naknade oslobođena je na osnovu člana 174 Zakona o državnom premjeru i katastru nepokretnosti ("Sl. list RCG" br. 29/07, "Sl. list CG" br. 73/10, 032/11, 040/11, 043/15, 037/17 i 17/18).

Ovlašćeno lice: *Sonja Tomašević*

SONJA TOMAŠEVIĆ



UPRAVA ZA KATASTAR
I DRŽAVNU IMOVINU

CRNA GORA

PODRUČNA JEDINICA
BUDVA

Broj: 104-919-4026/2022

Datum: 24.03.2022.

KO: BUDVA

Na osnovu člana 173 Zakona o državnom premjeru i katastru nepokretnosti ("Sl. list RCG" br. 29/07, "Sl. list CG" br. 73/10, 032/11, 040/11, 043/15, 037/17 i 17/18), postupajući po zahtjevu OPŠTINA BUDVA SEKRETARIJAT ZA URBANIZAM I ODRŽIVI RAZVOJ, , za potrebe UTU izdaje se

LIST NEPOKRETNOSTI 855 - IZVOD

Podaci o parcelama									
Broj	Podbroj	Broj zgrade	Plan Skica	Datum upisa	Potes ili ulica i kućni broj	Način korišćenja Osnov sticanja	Bon. klasa	Površina m ²	Prihod
2542	5		20 24/12		KAMOŠEVINA	Gradjevinska parcela KUPOVINA		1	0.00
								1	0.00

Podaci o vlasniku ili nosiocu			
Matični broj - ID broj	Naziv nosioca prava - adresa i mjesto	Osnov prava	Obim prava
0709933245011	POPOVIĆ IVO DANICA BIJELA 126 Bijela Bijela	Sukorišćenje	1/2
0612965237017	POPOVIĆ SVETOLIK MAJA BIJELA ZGRADA Budva Budva	Sukorišćenje	1/2

Podaci o teretima i ograničenjima							
Broj	Podbroj	Broj zgrade	PD	Redni broj	Način korišćenja	Datum upisa Vrijeme upisa	Opis prava
2542	5			1	Gradjevinska parcela	26/04/2012 0:0	Pravo službenosti

Naplata takse je oslobođena na osnovu člana 17 Zakona o administrativnim taksama ("Sl. list CG, br. 18/19). Naplata naknade oslobođena je na osnovu člana 174 Zakona o državnom premjeru i katastru nepokretnosti ("Sl. list RCG" br. 29/07, "Sl. list CG" br. 73/10, 032/11, 040/11, 043/15, 037/17 i 17/18).



4 Ovlašćeno lice: 4

SONJA TOMAŠEVIĆ



UPRAVA ZA KATASTAR
I DRŽAVNU IMOVINU

CRNA GORA

PODRUČNA JEDINICA
BUDVA

Broj: 104-919-4027/2022

Datum: 24.03.2022.

KO: BUDVA

Na osnovu člana 173 Zakona o državnom premjeru i katastru nepokretnosti ("Sl. list RCG" br. 29/07, "Sl. list CG" br. 73/10, 032/11, 040/11, 043/15, 037/17 i 17/18), postupajući po zahtjevu OPŠTINA BUDVA SEKRETARIJAT ZA URBANIZAM I ODRŽIVI RAZVOJ, , za potrebe UTU izdaje se

LIST NEPOKRETNOSTI 3547 - IZVOD

Podaci o parcelama									
Broj	Podbroj	Broj zgrade	Plan Skica	Datum upisa	Potes ili ulica i kućni broj	Način korišćenja Osnov sticanja	Bon. klasa	Površina m ²	Prihod
3097	4		20 6/18	16/01/2018		Javni putevi ODLUKA DRŽAVNOG ORGANA		1883	0.00
								1883	0.00

Podaci o vlasniku ili nosiocu				
Matični broj - ID broj	Naziv nosioca prava - adresa i mjesto		Osnov prava	Obim prava
603600005950	CRNA GORA		Svojina	1/1
000002903000	OPŠTINA BUDVA BUDVA Budva		Raspolaganje	1/1

Ne postoje tereti i ograničenja.

Naplata takse je oslobođena na osnovu člana 17 Zakona o administrativnim taksama ("Sl. list CG, br. 18/19). Naplata naknade oslobođena je na osnovu člana 174 Zakona o državnom premjeru i katastru nepokretnosti ("Sl. list RCG" br. 29/07, "Sl. list CG" br. 73/10, 032/11, 040/11, 043/15, 037/17 i 17/18).



U Ovlašćeno lice:

Maria Tomašević

SONJA TOMAŠEVIĆ

CRNA GORA

UPRAVA ZA KATASTAR I DRŽAVNU IMOVINU

PODRUČNA JEDINICA: BUDVA

Broj: 917-104-DJ-481

Datum: 28.03.2022.



Katastarska opština: BUDVA

Broj lista nepokretnosti:

Broj plana: 22,24

Parcele: 2516/3, 2516/11, 2516/19, 2529/2, 2533/1
2534/1, 2534/3, 2534/6, 2539, 2542/5

KOPIJA PLANA

Razmjera 1: 1000

