



CRNA GORA
OPŠTINA BUDVA

Sekretarijat za urbanizam i održivi razvoj

Trg Sunca br. 3, 85310 Budva, Crna Gora, tel: +382 33 451 287, e-mail: urbanizam.bd@budva.me

Broj: 06-332/23-36/3
Budva, 01.02.2023. godine

Sekretarijat za planiranje i održivi razvoj Opštine Budva, rješavajući po zahtjevu KALUĐEROVIĆ VESELINA na osnovu člana 223. Zakona o planiranju prostora i izgradnji objekata („Službeni list CG“, br. 64/17, 44/18, 63/18, 11/19, 82/20, 86/22 i 04/23) i na osnovu člana 13. Odluke o postavljanju, građenju i uklanjanju pomoćnih objekata („Službeni list CG - opštinski propisi“ br. 21/14), izdaje:

URBANISTIČKO-TEHNIČKE USLOVE

za izradu investiciono tehničke dokumentacije za
izgradnju pomoćnog objekta tipa 3 – potpornog zida

1. LOKACIJA

Katastarska parcela broj 2594 KO Budva

Predmetna katastarska parcela se ne nalazi u obuhvatu važećih lokalnih planskih dokumenata detaljne razrade (DUP, LSL,UP).

Pomoćni objekat se postavlja, odnosno gradi u granicama urbanističke parcele u skladu sa planskim dokumentom, odnosno **u granicama kat. parcele, ukoliko nije donijet plan detaljne razrade.**

2. NAMJENA OBJEKTA

Potporni zid - pomoćni objekat tipa 3 (pomoćni objekti uređenja terena).

Na terenima u nagibu, na mjestima usjeka i nasipa, umjesto škarpi mogu se izgraditi podzide. Podzide, uključujući i njihove stope, izgraditi unutar granica sopstvene parcele.

3. POSTOJEĆE STANJE NA URBANISTIČKOJ/ KATASTARSKOJ PARCELI

U listu nepokretnosti broj 3264 za KO Budva od 23.01.2023. godine na **katastarskoj parceli broj 2594** upisan je voćnjak 4. klase površine 801m². Na kat. parceli nema upisanih objekata. U podacima o teretima i ograničenjima upisana je zabilježba rješenja o izvršenju, a kao vlasnik upisan je "Hill Spas Budva" doo.

S obzirom da podnosilac zahtjeva nije vlasnik kat. parcele, potrebno je regulisati imovinsko pravne odnose.

4. USLOVI ZA STABILNOST TERENA I OBJEKATA

Svaki podzid viši od 1,0m mora imati statički proračun.

Pri projektovanju objekata **preporučuje se** korišćenje propisa EUROCODES, naročito **EUROCODE 8** - Projektni propis za zemljotresnu otpornost konstrukcija. Takođe se preporučuje zadržavanje postojećeg drveća i druge vegetacije na građevinskim parcelama, gdje god je to moguće, jer povoljno utiče na očuvanje stabilnosti terena.

5. USLOVI ZA IZGRADNJU/ REKONSTRUKCIJU PODZIDA

- Prema Odluci o postavljanju odnosno građenju i uklanjanju pomoćnih objekata („Službeni list CG - opštinski propisi“ br.21/14):

“Izuzetno ograde i potporni zidovi mogu se postavljati odnosno graditi iako na urbanističkoj odnosno katastarskoj parceli nije izgrađen objekat, pod uslovima propisanim ovom odlukom. (Član 2)

Na jednoj urbanističkoj, odnosno katastarskoj parceli dozvoljeno je postavljanje odnosno građenje samo jednog pomoćnog objekta tipa 1 i više pomoćnih objekata tipa 2 i 3. Nije dozvoljena promjena namjene pomoćnog objekta u stambeni ili poslovni objekat. (Član 3)

Pomoćni objekat se postavlja, odnosno gradi u granicama urbanističke parcele u skladu sa planskim dokumentom, odnosno u granicama kat. parcele, ukoliko nije donijet plan detaljne razrade.

Ukoliko se pomoćni objekat postavlja odnosno gradi na prostoru za koji nije donijet plan detaljne razrade ili ako se pomoćni objekat postavlja odnosno gradi na prostoru za koji planom detaljne razrade nijesu precizno utvrđeni uslovi postavljanja odnosno građenja, uslovi se određuju odredbama ove odluke. (Član 4)

Nadzemni pomoćni objekat postavlja se odnosno gradi u granicama urbanističke odnosno katastarske parcele, na udaljenosti od najmanje 1.50m od njene granice. Izuzetno od ovog stava, pomoćni objekat, osim ograde i potpornog zida, može se graditi uz granicu urbanističke odnosno katastarske parcele, po predhodno pribavljenoj saglasnosti vlasnika susjedne urbanističke odnosno katastarske parcele. (Član 5 Odluka)

Podzide, uključujući i njihove stope predvidjeti unutar granica urbanističke odnosno katastarske parcele. Maksimalna visina potpornog zida može biti 2,50m, osim uz javne saobraćajnice. Prema javnoj površini potporni zid mora biti estetski obrađen ili obložen kamenom.

Teren pod velikim nagibom nivelisati sa kaskadnim podzidima, uz poštovanje odredbi iz prethodnog stava. Minimalna širina kaskade između dva podzida je 1,5 m. Nagib terena između dva susjedna kaskadirana podzida ne može biti veći od 30°.

Pomoćni objekti tipa 3 mogu se postavljati odnosno graditi tako da se ne promijeni prirodno oticanje vode na štetu susjednih parcela i objekata.“ (Član 12. Odluka)

6. POSEBNI TEHNIČKI USLOVI

Uslove koje prema posebnim propisima izdaju nadležni organi i druga pravna lica, a koji su neophodni za izradu tehničke dokumentacije, organ lokalne uprave pribavlja po službenoj dužnosti od nadležnih organa i pravnih lica.

Ako nadležni organi, odnosno pravna lica ne dostave uslove iz stava 4 ovog člana u roku od 10 (deset) dana od dana prijema zahtjeva za njihovo dostavljanje, smatraće se da su saglasni sa uslovima utvrđenim na osnovu ove odluke. (Član 13. Odluka)

7. USLOVI ZA ZAŠTITU MASLINJAKA

Na širem području predmetne lokacije nalazi se jedan broj pojedinačnih primjeraka i niz grupa maslina. Masline i maslinjaci su zaštićeni Zakonom o maslinarstvu i maslinovom ulju. Maslinjaci, kao najvažniji i ambijentalno najdragocjeniji dio potkunjica (tradicionalne seoske bašte), čuvaju se u postojećoj formi, sa izvornim suvomeđama i terasama. Nije dozvoljena izgradnja staza ili betoniranje ovih površina. Suvomeđe, suhozidi, podzidi i terase se ne smiju rušiti. Dozvoljena je njihova rekonstrukcija isključivo tradicionalnim načinom zidanja (u suvo).

Obavezno je da se sve masline sačuvaju, a da se pojedina stabla maslina i drugi vrijedni primjerci zelenila, ukoliko je to zaista neophodno, presade na novu poziciju u okviru iste urbanističke parcele uz neophodno pribavljanje odobrenja. Odobrenje za presađivanje maslina u maslinjaku izdaje organ lokalne uprave nadležan za poslove poljoprivrede – Sekretarijat za privredu opštine Budva, u roku od 30 dana od dana podnošenja zahtjeva za presađivanje. **Sječenje i presađivanje maslina starih preko 100 godina je zabranjeno na osnovu člana 15. Zakona o maslinarstvu i maslinovom ulju ("Službeni list CG", 45/14).**

Presađivanje maslina obaviti u saradnji i uz stručne konsultacije sa nekim od udruženja maslinara i stručnom insitucijom (Poljoprivredni fakultet, Institut). Presađivanje maslina obavezno obaviti u prisustvu nadležnog poljoprivrednog inspektora. Stabla maslina i drugih vrijednih primjeraka zelenila koja se izmještaju na novu poziciju, prije presađivanja stručno orezati. Pri presađivanju koristiti mehanizaciju koja se u šumskim gazdinstvima upotrebljava za utovar trupaca. Moguće je koristiti i auto-dizalice i utovarivače sa velikom zapreminom utovarne kašike. Na novoj poziciji stabla statički obezbjediti od naginjanja i prevrtanja, ankerovanjem ili sađenjem u drvenu kasetu sličnu paleti.

8. TEHNIČKA DOKUMENTACIJA

U skladu sa odredbama Člana 14 i 15. Odluke o postavljanju, građenju i uklanjanju pomoćnih objekata:

„Tehničku dokumentaciju za postavljanje odnosno građenje pomoćnog objekta izrađuje privredno društvo, pravno lice, odnosno preduzetnik koje ispunjava uslove propisane Zakonom o uređenju prostora i izgradnji objekata za obavljanje djelatnosti izrade tehničke dokumentacije. Tehnička dokumentacija se izrađuje na osnovu uslova izdatih u skladu sa ovom Odlukom. Tehnička dokumentacija za građenje pomoćnog objekta izrađuje se na nivou idejnog rješenja, osim za zidane garaže za više vozila i potporne zidove visine preko 1,0m. Tehnička dokumentacija za postavljanje pomoćnog objekta, sastoji se od grafičkog prikaza lokacije i objekta na katastarskoj podlozi odgovarajuće razmjere, prateće dokumentacije proizvođača i atesta.“

„Pomoćni objekat se postavlja, odnosno gradi na osnovu odobrenja nadležnog organa lokalne uprave za poslove uređenja prostora i izgradnje objekata.

Odobrenje iz stava 1 ovog člana izdaje se na osnovu sljedeće dokumentacije:

- dokaza o pravu svojine, odnosno drugom pravu na građevinskom zemljištu i kopije plana;
- uslova za postavljanje odnosno građenje pomoćnog objekta;
- tehničke dokumentacije urađene u skladu sa ovom odlukom izrađene u četiri primjerka od kojih su dva u zaštićenoj digitalnoj formi ili
- za pomoćne objekte koji se postavljaju ateste, garancije i dokumentaciju proizvođača i izvođača

- gradjevinske dozvole za objekat čijem korišćenju služi pomoćni objekat, osim za ograde i potporne zidove
- saglasnosti, mišljenja i drugih dokaza utvrđenih posebnim propisima.

Dokaze iz stava 2 tač. 2, 5 i 6 ovog člana pribavlja organ nadležan za izdavanje odobrenja za postavljanje odnosno građenje pomoćnog objekta po službenoj dužnosti.“

9. PRILOZI

List nepokretnosti, Kopija katastarskog plana

Rukovodilac Sektora za urbanizam
Mila Mitrović, dipl.ing.arh.



Dostavljeno:

- Podnosiocu zahtjeva
- Urbanističkoj inspekciji
- a/a

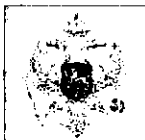
CRNA GORA

UPRAVA ZA KATASTAR I DRŽAVNU IMOVINU

PODRUČNA JEDINICA: BUDVA

Broj: 917-104-DJ-60/23

Datum: 24.01.2023.



Katastarska opština: BUDVA

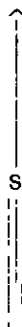
Broj lista nepokretnosti:

Broj plana: 24

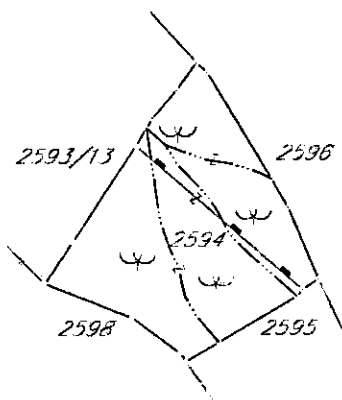
Parcela: 2594

KOPIJA PLANA

Razmjera 1: 1000



4
681
700
589
600



4
681
700
589
600

4
681
600
588
500

4
681
600
588
600

IZVOD IZ DIGITALNOG PLANA

Obradio:

Purić



Ovjerava
Službeno lice:



UPRAVA ZA KATASTAR
I DRŽAVNU IMOVINU

CRNA GORA

PODRUČNA JEDINICA
BUDVA

Broj: 104-919-889/2023

Datum: 23.01.2023.

KO: BUDVA

Na osnovu člana 173 Zakona o državnom premjeru i katastru nepokretnosti ("Sl. list RCG" br. 29/07, "Sl. list CG" br. 73/10, 032/11, 040/11, 043/15, 037/17 i 17/18), postupajući po zahtjevu OPŠTINA BUDVA SEKRETARIJAT ZA URBANIZAM I ODRŽIVI RAZVOJ , , za potrebe UTU izdaje se

LIST NEPOKRETNOSTI 3264 - IZVOD

Podaci o parcelama									
Broj	Podbroj	Broj zgrade	Plan Skica	Datum upisa	Potes ili ulica i kućni broj	Način korišćenja Osnov sticanja	Bon. klasa	Površina m ²	Prihod
2594			22 22		MOGREN	Voćnjak 4. klase KUPOVINA		801	8.89
								801	8.89

Podaci o vlasniku ili nosiocu			
Matični broj - ID broj	Naziv nosioca prava - adresa i mjesto	Osnov prava	Obim prava
0000002826143	DOO „HILL SPAS-BUDVA,, LASTVA GRBALJSKA-KOTOR KOTOR Kotor	Korišćenje	1/1

Podaci o teretima i ograničenjima							
Broj	Podbroj	Broj zgrade	PD	Redni broj	Način korišćenja	Datum upisa Vrijeme upisa	Opis prava
2594				1	Voćnjak 4. klase	13/05/2019 9:29	Zabilježba rješenja o izvršenju ZABILJEŽBA DOPUNSKOG RJEŠENJA O IZVRŠENJU POSL. BR. I - 95/2019 OD 23.04.2019. GOD. I ZAKLJUČKA POSL. BR. I - 95/2019 OD 24.04.2019. GOD. JAVNOG IZVRŠITELJA RAJKOVIĆ DARKA IZ BUDVE.

Naplata takse je oslobođena na osnovu člana 17 Zakona o administrativnim taksama ("Sl. list CG, br. 18/19). Naplata naknade oslobođena je na osnovu člana 174 Zakona o državnom premjeru i katastru nepokretnosti ("Sl. list RCG" br. 29/07, "Sl. list CG" br. 73/10, 032/11, 040/11, 043/15, 037/17 i 17/18).



Ovlašćeno lice:
Sonja Tomašević
SONJA TOMAŠEVIĆ