



CRNA GORA  
**OPŠTINA BUDVA**  
**Sekretarijat za urbanizam i održivi razvoj**

Trg Sunca br. 3, 85310 Budva, Crna Gora, tel: +382 33 451 287, e-mail: urbanizam.bd@budva.me

Broj: 06-332/23-243/4  
Budva, 29.03.2023. godine

Sekretarijat za urbanizam i održivi razvoj opštine Budva, rješavajući po zahtjevu Racanović Boško iz Budve na osnovu člana 74 Zakona o planiranju prostora i izgradnji objekata ("Službeni list CG", br. 64/17, 44/18, 63/18, 11/19, 82/20, 116/20, 86/22, 04/23), člana 1 Uredbe o povjeravanju dijela poslova Ministarstva održivog razvoja i turizma jedinicama lokalne samouprave ("Službeni list CG" br. 87/18, 28/19, 75/19, 116/20, 76/21, 141/21 i 151/22), Pravilnika o obrascu za izdavanje urbanističko tehničkih uslova ("Službeni list CG" br. 70/17), i DUP Rozino II ("Službeni list CG-opštinski propisi" br. 11/09), evidentiranog u elektronskom Centralnom registru planske dokumentacije, izdaje:

**URBANISTIČKO-TEHNIČKE USLOVE**  
za izradu tehničke dokumentacije za  
**izgradnju objekta**  
(postojeći objekat se uklanja)

**1. URBANISTIČKA PARCELA**

**Blok broj: 1**

**Urbanistička parcela broj: 17** koju čini dio katastarske parcele 1575 KO Budva

Dio katastarske parcele 1575 KO Budva ulazi u trasu saobraćajnice po DUP-u.

Tačni podatci o katastarskim parcelama koje čine predmetnu urbanističku parcelu utvrdiće se kroz izradu Elaborat parcelecije po planskom dokumentu. Elaborat izrađuje ovlašćena geodetska organizacija i mora biti ovjeren od strane Uprave za nekretnine.

**2. POSTOJEĆE STANJE NA URBANISTIČKOJ / KATASTARSKOJ PARCELI**

U listu nepokretnosti broj 104-919-4733/2023 za KO Budva, od 17.03.2023.godine, na katastarskoj parceli 1575 KO Budva upisana je porodična stambena zgrada. Na katastarskoj parceli 1575 KO Budva upisani su teret i ograničenje.

Postojeći objekat se uklanja.

Vlasnik objekta može shodno Članu 113, Zakona o planiranju prostora i izgradnji objekata, podneti prijavu Urbanističko-građevinskoj inspekciji, za uklanjanje postojećeg objekta, a na osnovu urađenog Revidovanog Elaborata uklanjanja objekta i dokaz o vlasništvu nad objektom (list nepokretnosti).

### 3. PLANIRANA NAMJENA OBJEKTA

**SMN2** objekti mješovite namjene sa srednje visokim i objektima veće visine. Objekti u zoni mješovite namjene mogu biti: slobodnostojeći objekti na parceli, jednostrano uzidani (dvojni objekti) i dvostrano uzidani objekti (objekti u nizu).

• **Nova izgradnja podrazumijeva i izgradnju čisto komercijalno-poslovnih objekata, bez stanova ili turističkih apartmana.** (tekstualni dio DUP-a, Poglavlje 5.9.2., strana 64)

### 4. PRAVILA PARCELACIJE

U skladu sa članom 13, tačka 1 i 2 Pravilnika o načinu izrade i sadržini tehničke dokumentacije za građenje objekta (objavljen u Službenom listu CG broj 44/18) uraditi Elaborat parcelacije po planskom dokumentu, kako bi se tačno utvrdila površina predmetnih katastarskih parcela koje formiraju urbanističku parcelu. Elaborat izrađuje ovlašćena geodetska organizacija. Elaborat mora biti ovjeren od strane Uprave za nekretnine, Područna jedinica Budva. Stavom 2 člana 13 je predviđeno da se za objekte infrastrukture, umjesto Elaborata parcelacije po planskom dokumentu prilaže grafički prikaz buduće trase objekta na ažurnim katastarskim podlogama.

Ukoliko na postojećim granicama parcela dođe do neslaganja između ažurnog katastarskog stanja i plana, mjerodavno je ažurno katastarsko stanje.

Članom 237 važećeg zakona, je predviđeno da se do donošenja Plana generalne regulacije Crne Gore može graditi na dijelu urbanističke parcele, ako nedostajući dio urbanističke parcele ne utiče na funkcionalnost i pristup objektu i uz uslov da se urbanistički parametri utvrđeni planom za urbanističku parcelu umanje za nedostajući dio urbanističke parcele.

Kroz izradu Idejnog rješenja urbanističke parcele dokazati:

- ispunjenost uslova propisanih članom 237 Zakona o planiranju prostora i izgradnji objekata,
- da faznom izgradnjom na dijelu urbanističke parcele, preostali dio urbanističke parcele može biti valorizovan u sledećoj fazi, u skladu sa planskim rješenjem (ispunjava planom propisane urbanističke parametre u pogledu veličine urbanističke parcele, može u okviru zadatih građevinskih linija postaviti objekat, da ima obezbjeđen koški pristup i slično) ili
- da faznom izgradnjom na dijelu urbanističke parcele, preostali dio urbanističke parcele može biti valorizovan u skladu sa planskim rješenjem na način što će se preostali dio urbanističke parcele „priključiti“ susjednoj urbanističkoj parceli, u skladu sa vlasničkim stanjem evidentiranim u Upravi za nekretnine.

### 5. PRAVILA REGULACIJE

Prikazane su u grafičkom prilogu plana i definisane u tekstualnom dijelu plana – poglavlje: UTU za izgradnju objekata – SMN2 objekata mješovite namjene u zoni rekonstrukcije i obnove sa srednje visokim objektima i objekata veće visine. (tekstualni dio DUP-a, Poglavlje 5.9.2., strana 62-63)

Min. odstojanje objekta od susednog objekta je 4,0m.

#### **Građevinska linija (GL)**

Utvrđuje se detaljnim urbanističkim planom (u grafičkom prilogu karta regulacije) u odnosu na regulacionu liniju, a predstavlja liniju na, iznad i ispod površine zemlje, do koje je dozvoljeno građenje.

Građevinska linija je definisana kao linija do koje se može graditi. (tekstualni dio DUP-a Poglavlje 5.1.2 strana 45). Građevinska linija može da se poklapa sa regulacionom linijom.

**Nije dozvoljeno** građenje između građevinske i regulacione linije. Postojeći objekti koji se nalaze u pojasu između planirane regulacione i građevinske linije, ne mogu se rekonstruisati, nadzidivati ili dograđivati, već samo investiciono održavati. Iz prethodnog stava se izuzima potpuno ukopani dio zgrade namijenjen za garaže.

Zgrada može biti postavljena svojim najisturenijim dijelom do građevinske linije. Erkeri, terase, balkoni i drugi istureni dijelovi objekta mogu da prelaze građevinsku liniju prema neizgrađenim javnim površinama (zelenilo i saobraćajnice) najviše do 1,20 m, na max. 50% površine fasade, na minimalnoj visini od 3,0 m od konačno nivelisanog i uređenog okolnog terena ili trotoara. (tekstualni dio DUP-a, Poglavlje 5.3.7, strana 48 i49)

#### **Bočna građevinska linija**

Bočna građevinska linija određena je u grafičkim priložima samo u specijalnim, netipičnim slučajevima, i predstavlja liniju do koje se maksimalno može graditi.

Minimalno odstojanje objekta:

slobodnostojeći objekti – 1,5 - 2,5 m; izuzetno, ovo rastojanje može biti i manje (min. 1,0m), ukoliko je oblik parcele nepravilan i ukoliko je rastojanje od susednog objekta minimalno 4m.

jednostrano uzidani objekti – 3,0 – 4,0 m prema slobodnom dijelu parcele; izuzetno, ovo rastojanje može biti i manje (od 1,5 - 2,5 m), ukoliko je oblik parcele nepravilan i ukoliko je rastojanje od susjednog objekta minimalno 4m.

Obostrano uzidani objekti - 0,0 m

#### **Zadnja građevinska linija**

Minimalno odstojanje objekta od zadnje granice parcele je 2,5m; izuzetno, ovo rastojanje može biti i manje (min 1,5m), ukoliko je rastojanje od susednog objekta minimalno 4m.

Minimalno odstojanje objekta od susjednog objekta je 4,0m.

Izgradnja na ivici parcele (dvojni objekti i objekti u prekinutom nizu) je moguća isključivo uz pismeno odobrenje vlasnika parcele na čijoj granici je predviđena izgradnja.

#### **Maksimalna spratnost objekta je:**

visoki objekti: garaža (u suterenu ili podrumu), prizemlje, 4 sprata i potkrovlje - G+P+4+Pk, ili garaža (u suterenu ili podrumu), prizemlje i 5 spratova – G+P+5, odnosno - šest korisnih etaža

**Maksimalna visina vijenca iznosi:** visoki objekti: 18,0 – 19,5 m (G+P+4+Pk = 18,0m, G+P+5 = 19,5m) mjereno od konačno nivelisanog i uređenog terena do gornje ivice krovnog vijenca.

Visina vijenca objekta se može povećati isključivo ukoliko se poveća spratna visina objekta (prizemlje maksimalno do 3,60 m, tipski sprat maksimalno do 3,20 m).

Maksimalna visina vijenca objekta mjeri se od konačno nivelisanog i uređenog terena do gornje ivice konstrukcije posljednje etaže ili horizontalnog serklaža

Maksimalna visina sljemena krova objekta (ili vrha najvišeg sljemena, kod složenih krovova) je 3,50 m mjereno od gornjeg ivice vijenca do sljemena krova.

Visina nazidka potkrovne etaže iznosi najviše 1,50 m računajući od kote poda potkrovne etaže do tačke preloma krovne kosine.

Kota prizemlja koje se koristi u poslovne ili komercijalne svrhe ne može biti viša od 0,20m u odnosu na niveletu ulice.

Kota prizemlja je za objekte bez podrumskih ili suterenskih etaža najviše do 1,20 m iznad konačno nivelisanog i uređenog terena. Za objekte sa podrumskim ili suterenskim etažama, orijentaciona kota poda prizemlja može biti najviše 1,50 m iznad konačno nivelisanog i uređenog terena. (tekstualni dio DUP-a, Poglavlje 5.9.2., strana 63)

**Postavljanje novoplaniranih objekata** na granicu susjedne parcele definiše se na sljedeći način:

Izgradnja na ivici parcele (dvojni objekti) je moguća isključivo uz pisanu saglasnost vlasnika susjedne parcele na čijoj granici je predviđena izgradnja. Ukoliko se objekat postavlja na granicu sa susjednom parcelom, sa te strane nije dozvoljeno postavljati bilo kakve otvore.

Na objektima koji svojom bočnom fasadom gledaju na javni prolaz, saobraćajnicu unutar bloka, dozvoljeno je ostaviti otvore na toj fasadi samo u slučajevima kada je širina ovog javnog prolaza 5,5 metara i više. Nije dozvoljeno zatvarati svjetlarnike postojećih objekata, već formirati iste ili slične u novoprojektovanim objektima.

### **Podzemna građevinska linija PGL**

Podzemne garaže kod planiranih objekata mogu zauzimati veću površinu od gabarita objekta u nivou prizemlja. U tom slučaju podzemna građevinska linija garaže (PGL) se određuje na sljedeći način: najmanje udaljenje PGL od bočnih granica susjedne urbanističke parcele je 1,5 m, osim kod jednostrano uzidanih i dvostrano uzidanih objekata, kada se PGL poklapa sa bočnim granicama susjedne urbanističke parcele, najmanje udaljenje PGL od zadnje granice susjedne urbanističke parcele je 1,5 m, PGL prema javnoj saobraćajnici može da se poklapa sa granicom urbanističke parcele, odnosno udaljenje može biti 0,0 m, uz ispunjenje prethodnih uslova horizontalni gabarit podzemne etaže namijenjena za garažu **ne smije** biti veći od 60 % površine pripadajuće urbanističke parcele za stambene, objekte, za turističke objekte **ne smije** biti veći od 85 %, ukoliko PGL nije definisana u grafičkom prilogu br. O8. Planirano stanje-regulacija i nivelacija. (tekstualni dio DUP-a poglavlje 5.3.11 strana 50)

### **Podzemne etaže**

Podzemna etaža (garaža – G, podrum – Po i ili suteran – Su) je dio objekta koji je sasvim ili do 2/3 svoje visine ispod konačno uređenog i nivelisanog terena.

Objekti mogu imati samo jedan podrum - garažu, osim objekata javne namjene, višestambenih objekata i poslovnih objekata, može biti i u više podzemnih etaža. Spratna visina podruma ili suterana ne može biti veća od 3,0 m, a svijetla spratna visina ne manja od 2,20 m.

**Kota prizemlja** je najviše do 1,20 m iznad konačno nivelisanog i uređenog terena. Za objekte sa podrumskim ili suteranskim etažama, orijentaciona kota poda prizemlja može biti najviše 1.50 m iznad konačno nivelisanog i uređenog terena;

**Spratna visina** (mjereno od poda do poda) za obračun visine objekta, iznosi za:  
stambenu etažu od 3,0m do 3,20 m;

prizemnu etažu koja se koristi za komercijalne i ugostiteljske sadržaje do 4,00m;

izuzetno, za osiguranje kolskog pristupa za interventna vozila kroz objekat, najveća svijetla visina etaže prizemlja samo na mjestu prolaza iznosi 4,50m,

Spratne visine mogu biti i više od navedenih ukoliko to zahtijeva specijalna namjena objekta ili posebni propisi, ali visina objekta ne može biti viša od najveće dozvoljene visine (definisane u metrima) određene urbanističkim uslovima.

### **Krovovi**

Krovovi su kosi, krovni pokrivač adekvatan nagibu, koji iznosi 18-23°. Voda sa krova jednog objekta ne smije se slivati na drugi objekat. Visina nazitka potkrovnne etaže iznosi najviše 1.50m računajući od kote poda potkrovnne etaže do tačke preloma krovne kosine. Potkrovlje svojom površinom ne smije izlaziti iz horizontalnog gabarita objekta.

**Tavan** je dio objekta isključivo ispod kosog krova bez nazidka, bez namjene, s minimalnim otvorima za svjetlo i provjetranje. U okviru tavanskog prostora je moguće smjestiti instalacije solarnog grijanja, rezervoare za vodu i sl. (tekstualni dio DUP-a strana Poglavlje 5.1.2 strana 41)

### **Nivelacija urb.parcela**

Planom je određena nivelacija javnih površina iz koje proizilazi i nivelacija prostora za izgradnju objekata. Visinske kote na ulicama su bazni elementi za definisanje nivelacije ostalih tačaka i dobijaju se interpolovanjem (tekstualni dio DUP-a poglavlje 5.3.12 strana 51)

## 6. URBANISTIČKI PARAMETRI

	POVRŠINA URBANISTIČKE PARCELE u m <sup>2</sup>	BGRP u m <sup>2</sup>	POVRŠINA POD OBJEKTIMA u m <sup>2</sup>	INDEKS IZGRAĐENOSTI	INDEKS ZAUZETOSTI	SPRATNOST/BR.ETAŽA
URBANISTIČKA PARCELA 17	1.036	2.121	401	2.05	0.39	G+P+4+Pk

Uvidom u DUP „Rozino II“ tekstualni dio planske dokumentacije urbanistički pokazatelji na urbanističkoj parceli 17 u bloku 1 planirana je bila dogradnja-nadogradnja postojećeg objekta i izgradnja jednog novog objekta. Investitor je u zahtjevu naveo izgradnju na cijeloj urbanističkoj parceli uz rušenje postojećeg objekta. Nova zgrada i ukoliko se gradi kao zamjena postojeće zgrade, postavlja se u skladu sa planiranim građevinskim linijama, odnosno uslovima izgradnje iz ovog plana.(Poglavlje 5.3.7. tekstualni dio DUP-a, strana 48-49)

Postojeći objekti mogu se zamijeniti novim, uz ispunjenje svih predviđenih UTU.(Poglavlje 5.6. tekstualni dio DUP-a, strana 52)

## 7. POTREBA IZRADE GEOLOŠKIH PODLOGA, POTREBA VRŠENJA GEOLOŠKIH ISTRAŽIVANJA, PREPORUKE ZA SMANJENJE UTICAJA I ZAŠTITU OD ZEMLJOTRESA

Prije izrade tehničke dokumentacije investitor je obavezan da u skladu sa Članom 5. Zakona o geološkim istraživanjima ("Službeni list RCG" broj 28/93, 27/94, 42/94 i 26/07 i Službeni list CG broj 28/11) izraditi Revidovani Projekat osnovnih geoloških istraživanja tla za predmetnu lokaciju, u cilju utvrđivanja osnovnih geoloških uslova za projektovanje investicionih objekata. Geološka istraživanja, izradu projekta geoloških istraživanja i reviziju vrše privredna društva, odnosno druga pravna lica koja imaju licencu.

Za objekte veće od 1000m<sup>2</sup> ili sa 4 i više nadzemnih etaža, shodno članu 7. Zakona o geološkim istraživanjima (Službeni list RCG broj 28/93, 27/94, 42/94 i 26/07 i Službeni list CG broj 28/11) izraditi Revidovani Projekat geoloških istraživanja tla za predmetnu lokaciju i Revidovani Elaborat o rezultatima izvršenih geoloških istraživanja, kojima se detaljno određuju inženjersko-geološke, hidro-geološke i geomehničke karakteristike temeljnog tla, geotehničke i seizmološke karakteristike terena i prikaz i ocjenu rezultata istraživanja sa obradom dobijenih podataka i zaključkom o uslovima i načinu fundiranja objekta na prostoru koji je istraživan.

Pri projektovanju objekata preporučuje se korišćenje propisa EUROCODES, naročito EUROCODE 8 - Projektni propis za zemljotresnu otpornost konstrukcija. Takođe se preporučuje zadržavanje postojećeg drveća i druge vegetacije na građevinskim parcelama, gdje god je to moguće, jer povoljno utiče na očuvanje stabilnosti terena.

U slučaju da je nagib terena  $\beta > 20^\circ$ , ako je dubina iskopa veća od  $H > 3m$ , ako je rastojanje do susjednog objekata manje od 2 visine iskopa, ako su sleganja veća od 5cm ili ako su prisutne podzemne vode, neophodno je uraditi Projekat zaštite temeljne jame.

U jednoj od smjernica tekstualnog priloga DUP-a "Rozino II", navedeno je sledeće: "Prije zahtjeva za izradu urbanističko-tehničkih uslova obavezno je provjeriti geomehnička svojstva terena na mikrolokaciji, na osnovu uslova i UTU za stabilnost terena i objekata i prihvatljiv ni nivo seizmičkog rizika."

U skladu sa tom smjernicom, podnosilac zahtjeva je dostavio Elaborat detaljnih geotehničkih istraživanja terena za definisanje geotehničkih uslova za potrebe izdavanja UTU za izgradnju objekta na katastarskoj parceli 1575 KO Budva, zaveden pod brojem 16/03 od 16.03.2023. godine koji je odrađen od strane "Geotehnika" doo Bijelo Polje. Takođe dostavljen je i Izveštaj o reviziji elaborata potpisan od strane komisije koju čine Dragomir Vukašinović, Slađana Vukašinović i Rajko Lalatović u martu 2023. godine.

## **8. USLOVI ZA ZAŠTITU OD ELEMENTARNIH NEPOGODA I TEHNIČKO-TEHNOLOŠKIH I DRUGIH NESREĆA**

U cilju zaštite od elementarnih nepogoda postupiti u skladu sa Zakonom o zaštiti i spasavanju (Službeni list CG broj 13/07, 05/08, 86/09 i 32/11) i Pravilnikom o mjerama zaštite od elementarnih nepogoda (Službeni list CG broj 79/04).

Projektom dokumentacijom potrebno je predvidjeti propisane mere zaštite od požara za objekte sa 4 i više etaža i objekte za javnu upotrebu preko površine preko 400m<sup>2</sup> (hoteli, pansioni, sportske hale, tržni centri i slično), shodno članu 85, 86, 87, 88 i 89. Zakon o zaštiti i spašavanju (Službeni list CG broj 13/07, 05/08, 86/09 i 32/11).

Garaža mora ispunjavati uslove propisane Pravilnikom o tehničkim zahtjevima za zaštitu garaža za putničke automobile od požara i eksplozija (Službeni list CG broj 09/12).

Elaboratom zaštite na radu, predvidjeti mjere zaštite na radu za objekte koji imaju jedan ili više poslovnih prostora kao i za rušenje postojećeg objekta bilo koje namjene, shodno Članu 9. Zakonu o zaštiti i zdravlju na radu (Službeni list CG broj 34/14). Pri izgradnji objekata poslodavac koji izvodi radove dužan je da izradi Elaborat o uređenju gradilišta u skladu sa Pravilnikom o sadržaju Elaborata o uređenju gradilišta (Službeni list RCG broj 04/99).

Aktivnosti od interesa za odbranu sprovoditi na osnovu Zakona o odbrani ("Službeni list RCG" 47/2007) i podzakonskih akata koja prizlaze iz ovog zakona.

## **9. USLOVI ZA ARHITEKTONSKO OBLIKOVANJE**

Arhitekturom objekata treba težiti stvaranju savremenog arhitektonskog i likovnog izraza karakterističnog za urbani gradski prostor mediteranskog karaktera. Oblikovanje planiranih objekata mora biti usklađeno sa kontekstom u kome objekat nastaje, predviđenom namenom i osnovnim principima razvoja grada u pravcu visokog turizma.

U cilju očuvanja identiteta mediteranskog ambijenta, poželjna je primena prirodnih, lokalnih građevinskih materijala. Sugerise se primena građevinskog kamena za oblaganje fasada, zidanje prizemnih delova objekata, podzida, stepeništa, izvođenje elemenata plastike objekata i elemenata mobilijara. Široka primena kamena očekuje se i prilikom uređenja slobodnih površina na parceli. U obradi fasada koristiti svetle prigušene boje u skladu sa podnebljem – bjela, bež, siva, oker i sl.

Posebnu pažnju posvetiti: poštovanju izvornog arhitektonskog stila, uljepšavanju dvorišne fasade, sprečavanju kiča, upotrebi korektivnog zelenila, izboru materijala i boja i ulepšavanju javnih prostora. (tekstualni dio DUP-a poglavlje 5.16 strana 70)

U cilju stimulisanja primjene lokalnog kamena za obradu fasada, Opština Budva je, Odlukom o naknadi za komunalno opremanje gradskog zemljišta (Službeni list CG – opštinski propisi, broj 01/15 ), predvidjela da se naknada umanjuje za 15€ po 1m<sup>2</sup> ugrađene kamene fasade.

## **10. USLOVI ZA OGRAĐIVANJE URBANISTIČKE PARCELE**

Parcele se ograđuju zidanom ogradom, do visine 0,90m računajući od kote trotoara ili transparentnom ogradom do visine od 1,60m. Ograde objekata na uglu ne mogu biti više od 0,90m zbog obezbjeđenja vizuelne preglednosti raskrsnice. Zidane i druge vrste ograda postavljaju se na regulacionu liniju i to tkao da ograda, stubovi ograde i kapije budu unutar parcele koja se ograđuje. Vrata i kapije na uličnoj ogradi mogu se otvarati jedino prema unutrašnjosti parcele. (tekstualni dio DUP-a poglavlje 5.9.2. stav 5, strana 64)

## **11. USLOVI ZA PEJZAŽNO OBLIKOVANJE URBANISTIČKE PARCELE**

Na terenima u padu podzide uraditi sa oblogom od kamena i otvorima za drenažu. Radi zaštite od pogleda sa ulice i susjednih parcela, zbog zaštite od buke i zagađenja sa ulice, predlaže se podizanje žive ograde od gusto posađenog i pravilno orezanog drveća i visokog žbunja.

Pri izboru biljnog materijala i njegovog komponovnja naročito voditi računa o vizurama, spratnosti i arhitekturi objekata. Kod objekata sa poslovnim i komercijalnim djelatnostima prostor između objekta i ulice popločavati kamenim, betonskim ili behaton pločama. Moguće je i položavanje štampanim betonom. Fizičkim barijerama (vrlo visoki ivičnjaci, podzidi, stepenice i sl.) spriječiti prilaz vozila na pješačke površine. Kombinovati parterno zelenilo sa žbunastim zasadima i drvećem. U parternoj kompoziciji treba primjenjivati mediteranski autohtoni parter. Predvidjeti travnjak otporan na sušu i gaženje. Za sadnju u žardinjerama koristiti nisko drveće, žbunaste vrste različitog kolorita i habitusa, perene i dekorativne puzavice. Informacione table i reklamne panoe uklopiti sa zelenilom i parternim rješenjem. Planom je predviđeno da se svi primjerci maslina i drugi primerci vrednog zelenila, evidentirani u Registru primjeraka vrijednog zelenila sačuvaju, a da se pojedina stabla maslina i drugi vrijedni primjerci zelenila presade na novu poziciju, a kako je to definisano na grafičkom prilogu – list 07. "Planirano stanje – površine pod zelenilom i slobodne površine". (tekstualni dio DUP-a poglavlje 7.1.4 strana 92)

## **12. USLOVI ZA IZGRADNJU / POSTAVLJANJE / RUŠENJE POMOĆNIH OBJEKATA**

U skladu sa članom 223 važećeg zakona, propisi jedinice lokalne samouprave, kojima se uređuju pomoćni objekti, primjenjivaće se do donošenja Plana generalne regulacije Crne Gore.

Postupak pribavljanja odobrenja za postavljanje ili građenje pomoćnih objekata uređen je Odlukom o postavljanju, odnosno građenju i uklanjanju pomoćnih objekata (Sl. list CG – opštinski propisi br. 21/14 od 18.07.2014. godine). Shodno članu 2. Odluke, pomoćni objekti svrstavaju se u tri tipa:

**Tip 1:** pomoćni objekti koji čine funkcionalnu i ekonomsku cjelinu sa objektom čijem korišćenju služi pomoćni objekat, kao što su: podzemne i nadzemne garaže, ostave, magacini, drvarnice, ljetnje kuhinje, portirnice, objekti za radnike obezbjeđenja i slično.

**Tip 2:** pomoćni objekti infrastrukture kao što su: septičke bio-jame, bunari, cisterne za vodu, rezervoari, bistjerne, šahtovi, kotlarnice, uređaji za grijanje i hlađenje, plinski sistemi, solarni sistemi i slično.

**Tip 3:** pomoćni objekti uređenja terena kao što su: ograde, potporni zidovi, bazeni, fontane, nadstrešnice, pergole, manji sportski tereni, dječja igrališta i slično.

## **13. USLOVI I MJERE ZA ZAŠTITU ŽIVOTNE SREDINE**

U skladu sa članom 40. Zakona o zaštiti prirode (Službeni list CG br.54/16), za izgradnju / rekonstrukciju objekta koji se nalazi u zaštićenom području prirode, a koji ne podliježe procjeni uticaja na životnu sredinu u skladu sa posebnim propisima, ocijeni prihvatljivosti, koje nisu utvrđene planom upravljanja, potrebno je od Agencije za zaštitu prirode pribavit dozvolu.

Za turističke objekte površine veće od 1000m<sup>2</sup>, stambeno-poslovne objekte koji imaju više od 1000m<sup>2</sup> poslovnog prostora i garaže sa više od 200 parking mesta, shodno Zakonu o procjeni uticaja na životnu sredinu (Službeni list CG broj 75/18) i Uredbi o projektima za koje se vrši procjena uticaja na životnu sredinu (Službeni list RCG 20/07), neophodna je izrada Elaborata o proceni uticaja na životnu sredinu.

Shodno Zakonu o procjeni uticaja na životnu sredinu (Službeni list CG broj 75/18) i Uredbi o projektima za koje se vrši procjena uticaja na životnu sredinu (Službeni list RCG 20/07), i podnijeti zahtjev za procijenu potrebe izrade Elaborata o proceni uticaja na životnu sredinu.

Za objekte za koje nije propisana obaveza izrade procjene uticaja na životnu sredinu, potrebno je u projektnoj dokumentaciji predvideti mere zaštite od buke u skladu sa članom 19. Zakona o zaštiti od buke u životnoj sredini (Službeni list CG 28/11) i Pravilniku o zvučnoj zaštiti zgrada (Službeni list CG broj 50/16).

Na području DUP-a nalazi se jedan broj pojedinačnih primjeraka i niz grupa maslina. Masline i maslinjaci su zaštićeni Zakonom o maslinarstvu i maslinovom ulju. Maslinjaci, kao najvažniji i ambijentalno najdragocjeniji dio potkunjica (tradicionalne seoske bašte), čuvaju se u postojećoj formi, sa izvornim suvomeđama i terasama. Nije dozvoljena izgradnja staza ili betoniranje ovih površina. Suvomeđe, suhozidi, podzidi i terase se ne smiju rušiti. Dozvoljena je njihova rekonstrukcija isključivo tradicionalnim načinom zidanja (u suvo).

Obavezno je da se sve masline sačuvaju, a da se pojedina stabla maslina i drugi vrijedni primjerci zelenila, ukoliko je to zaista neophodno, presađe na novu poziciju u okviru iste urbanističke parcele uz neophodno pribavljanje odobrenja. Odobrenje za presađivanje maslina u maslinjaku izdaje organ lokalne uprave nadležan za poslove poljoprivrede – Sekretarijat za privredu opštine Budva, u roku od 30 dana od dana podnošenja zahtjeva za presađivanje. **Sječenje i presađivanje maslina starih preko 100 godina je zabranjeno na osnovu člana 15. Zakona o maslinarstvu i maslinovom ulju** ("Službeni list CG", 45/14). Kada su u pitanju zaštićene biljne i životinjske vrste postupati u skladu sa Rješenjem o stavljanju pod zaštitu rijetkih, proriđenih, endemičnih i ugroženih biljnih i životinjskih vrsta ("Službeni list SRCG", 36/82). Rješenje je dostupno na sajtu Agencije za zaštitu životne sredine: [www.epa.org.me](http://www.epa.org.me)

Ukoliko sa prilikom iskopa terena za izgradnju saobraćajnica i objekata naiđe na eventualne paleontološke ili mineraloške nalaze, koji predstavljaju geonasljeđe, obavezno je prekinuti radove, obavjestiti Agenciju, kako bi njihovi stručnjaci prikupili nalaze, odnosno izvršili neophodna istraživanja.

#### **14. USLOVI I MJERE ZAŠTITE NEPOKRETNIH OBJEKATA UPISANIH U REGISTAR KULTURNIH DOBARA CRNE GORE I NJIHOVE ZAŠTIĆENE OKOLINE**

U okviru plana, odnosno predmetne lokacije, nema objekata koji su u popisu registrovanih spomenika kulture.

#### **15. POTREBA IZRADA URBANISTIČKOG PROJEKTA**

Za naselja i dijelove naselja koji predstavljaju nepokretna kulturna dobra od međunarodnog i nacionalnog značaja je obavezno donošenje urbanističkog projekta, što nije slučaj u ovom predmetu.

#### **16. USLOVI ZA PRIKLJUČENJE OBJEKATA NA INFRASTRUKTURU I POSEBNI TEHNIČKI USLOVI**

Prikazani su na izvodu iz DUP-a: karta vodovoda i kanalizacije, karta elektroenergetske mreže i postrojenja i karta telekomunikacija. Detaljnije tehničke uslove za priključenje ovaj Sekretarijat, po službenoj dužnosti, pribavlja za investitora.

Prilikom projektovanja, obaveza Projektanta je da poštuje tehničke preporuke EPCG koje su dostupne na sajtu [www.epcg.me](http://www.epcg.me)

Vodovodne i kanalizacione, elektro i tk instalacije u objektu i izvan njega projektovati u skladu sa važećim propisima i standardima, a priključenje objekta na naseljske infrastrukturne sisteme projektovati prema uslovima dobijenim od nadležnih javnih preduzeća i tretirati ih kroz idejna rješenja urbanističke parcele.

U slučaju kada se predmetna trasa izlazi na magistralni put, ovaj Sekretarijat po službenoj dužnosti, za investitora traži i tehničke uslove od Direkcije za saobraćaj, shodno članu 16. Zakona o putevima ("Službeni list RCG", br. 42/2004).

U slučaju kada se u okviru predmetne urbanističke parcele nalazi zaštitni pojas ili cjevovod regionalnog vodovoda, ovaj Sekretarijat po službenoj dužnosti, za investitora traži i tehničke uslove od Regionalnog vodovoda Crnogorsko primorje. Na osnovu člana 32 Pravilnika o određivanju i održavanju zona i pojaseva sanitarne zaštite i ograničenjima u tim zonama (Službeni list CG 66/09), pojas sanitarne zaštite određuje se oko glavnih cjevovoda i u zavisnosti od konfiguracije terena iznosi 2,0m od osovine cjevovoda sa obje strane. U pojasu zaštite nije dozvoljena izgradnja objekata, postavljanje uređaja i vršenje radnji koje na bilo koji način mogu zagaditi vodu ili ugroziti stabilnost cjevovoda.

Sastavni dio ovih urbanističko tehničkih uslova su posebni uslovi za izradu projektne dokumentacije izdati od strane nadležnih službi – DOO Vodovod i kanalizacija Budve.

#### **17. USLOVI ZA OBJEKTE KOJI MOGU DA UTIČU NA PROMJENE U VODNOM REŽIMU**

Investitor je dužan da radi izrade tehničke dokumentacije za izgradnju novog ili rekonstrukciju postojećeg objekta i izvođenje geoloških istraživanja i drugih radnji koje mogu trajno, povremeno ili privremeno uticati



na promjene u vodnom režimu pribaviti vodne uslove, u skladu sa članom 114 Zakona o vodama (Službeni list RCG 27/07, Službeni list CG broj 73/10, 32/11, 47/11, 48/11 i 52/16). Pribavljanje vodnih uslova nije potrebno za korišćenje vode koja ne prelazi obim opšte upotrebe vode i u slučaju kada novi ili rekonstruisani stambeni objekat ili manji poslovni i drugi objekat (koji se gradi u skladu sa odgovarajućim prostornim planskim dokumentom) koji se priključuje na Javni vodovod i kanalizaciju, a vodu za potrebe objekta koristi samo za piće i sanitarne potrebe.

## 18. USLOVI ZA OBJEKTE KOJI MOGU DA UTIČU NA BEZBJEDNOST VAZDUŠNOG SAOBRAĆAJA

U okviru DUP-a ne postoji zona ograničenja prepreka aerodroma. Za privremene ili stalne objekte ili djelove objekta, van zone ograničenja prepreka aerodroma, čija je visina veća od 45m, potrebno je od Agencije za civilno vazduhoplovstvo Crne Gore dobiti saglasnost za izgradnju i postavljanje, kao i uslove za označavanje i održavanje. (Sigurnosni nalog broj 2016/001 rev 00, datum stupanja na snagu 01.08.2016.godine).

## 19. SAOBRAĆAJNI USLOVI

Uslovi priključenja na kolsku saobraćajnicu prikazani su na izvodu iz DUP-a: karta saobraćaja.

Urbanistička parcela mora imati obezbjeđen kolski pristup sa gradske saobraćajnice ili javnog puta. Izuzetno, u starim gradskim jezgrima u kojima ne postoji mogućnost obezbjeđivanja kolskog pristupa, urbanističkoj parceli se može obezbjeđiti samo pješački pristup sa gradske saobraćajnice ili javnog puta (član 51 Zakona o planiranju prostora i izgradnji objekata). U tom smislu, za izgradnju na katastarskoj parceli koje se ne graniči sa izvedenom saobraćajnicom, neophodno je prije podnošenja prijave građenja obezbjeđiti, sudskim putem, pravo službenosti prolaza.

Obaveza svakog korisnika i investitora je da u okviru svoje urbanističke parcele ili katastarske parcele stacionira vozila prema normativu 1,1 parking mesto po stanu ili turističkom apartmanu. Neophodan parking, odnosno garažni prostor mora da se obezbjeđi istovremeno sa izgradnjom objekta. Ne dozvoljava se prenamjena garaža u stambene, turističke i druge namjene (npr. prodavnice, auto – radionice, kancelarije i sl.) kao ni prostora za parkiranje.

Potreban broj parking mjesta za delatnosti koje se mogu odvijati u okviru stambenih objekata obezbjeđiti prema normativu (tekstualni dio DUP-a poglavlje 5.3.11 strana 51):

Funkcija	Broj vozila
STAMBENA IZGRADNJA	1,1 PM/stanu
APARTMANI	1,1 PM/apartmanu
HOTELI U GRADU	1 PM/2 ležaja
TRGOVINSKI SADRŽAJI	1 PM/75 m <sup>2</sup> bruto površine ili 1 PM/1 lokal
ADMINISTRATIVNO - POSLOVNI OBJEKAT	1 PM/75 m <sup>2</sup> bruto površine
UGOSTITELJSKI OBJEKTI	1 PM/ 4 stolice
OSTALI SADRŽAJI	prema analizi planera - projektanta

Na svim javnim parkinzima, ali je i preporuka za parkinge na ostalim parcelama različitih namjena da popločavanje parkinga bude raster elementima tipa beton-trava, čime se sprječava preterano zagrijavanje i omogućuje upijanje viška vode u kišnom periodu. (tekstualni dio DUP-a poglavlje 7.1.4 strana 97)

## 20. USLOVI ZA NESMETANO KRETANJE INVALIDNIH LICA

Obezbjeđiti nesmetani pristup, kretanje, boravak i rad lica smanjene pokretljivosti, shodno Pravilniku o bližim uslovima i načinu prilagođavanja objekata za pristup i kretanje lica smanjene pokretljivosti i lica sa invaliditetom, Sl. list Crne Gore broj 43/13 i 44/15.

Na svakih deset jedinica mora se obezbjeđiti najmanje jedna stambena jedinica za nesmetan pristup, kretanje, boravak i rad lica smanjene pokretljivosti i lica sa invaliditetom. (član 6. Pravilnika).

Obavezna primjena elemenata pristupačnosti, propisana članom 46. Pravilnika, predviđa: za stambene objekte je iz člana 17, 18, 23 i 40, a za stambeno-poslovne iz člana 17,18 i 23 plus dio objekta poslovne namjene mora sadržati elemente pristupačnosti u zavisnosti od namjene poslovnog prostora.

## **21. USLOVI ZA RACIONALNO KORIŠĆENJE ENERGIJE**

Shodno Zakonu o energetskej efikasnosti (Službeni list CG broj 29/10) i Pravilniku o minimalnim zahtjevima energetske efikasnosti zgrada (Službeni list CG broj 75/15) projektovanjem i izgradnjom objekata treba postići smanjenje gubitaka toplote iz objekata, poboljšanje toplotne izolacije spoljnih elemenata, povećanje toplotne efikasnosti pravilnom orijentacijom objekata i korišćenjem sunčeve energije, korišćenje obnovljivih izvora energije, te povećanje energetske efikasnosti sisteme grejanja.

Sadržaj Elaborata energetske efikasnosti objekta propisan je Pravilnikom o sadržaju elaborata energetske efikasnosti zgrada (Službeni list CG broj 47/13).

Analizirati lokaciju, orijentaciju i oblik kuće. Primjeniti visok nivo toplotne izolacije kompletnog spoljnog omotača objekta i izbjegavati toplotne mostove. U cilju racionalnog korišćenja energije treba iskoristiti sve mogućnosti smanjenja korišćenja energije u objektima. Pri izgradnji objekata koristiti savremene termoizolacione materijale, kako bi se smanjila potrošnja toplotne energije.

Iskoristiti toplotne dobitke od sunca i zaštititi se od pretjeranogf osunčanja. Koristiti održive sisteme protiv pretjerane insolacije – zasjena škurama, pergolama, zelenilom i slično, kako bi se smanjila potrošnja energije za vještačku klimatizaciju. Drvoredima i gustim zasadima smanjiti uticaj vjetrova i obezbjediti neophodnu zasjenu u letnjim mjesecima. Nisko energetske tehnologije za grijanje i hlađenje se trebaju koristiti gdje god je to moguće. Pri proračunu koeficijenata prolaza toplote objekata uzeti vrijednosti za 30-25% niže od maksimalno dozvoljenih vrijednosti dozvoljenih za ovu klimatsku zonu.

Sunčani kolektori treba da budu skladno oblikovani i ukomponovani na najmanje uočljivim mjestima na objektu. Koristiti održive sisteme protiv prekomjerne insolacije (zasjenu škurama, građevinskim elementima, zelenilom i slično) kako bi se smanjila potrošnja energije za vještačku klimatizaciju. održivost fotovoltacionih ćelija treba ispitati u svrhu snabdevanja niskonaponskom strujom za rasvjetu naselja, kao i druge mogućnosti, poput punjenja električnih vozila.

U cilju stimulisanja izgradnje energetski efikasnih objekata koji koriste solarnu energiju, Opština Budva je, Odlukom o naknadi za komunalno opremanje gradskog zemljišta (Službeni list CG – opštinski propisi, broj 01/15), predvidjela da se naknada umanjuje za 200€ po 1m<sup>2</sup> ugrađenog solarnog kolektora – panela.

Neposredna blizina mora uslovljava relativno mala godišnja kolebanja temperature vazduha – godišnja temperaturna amplituda iznosi 16,4°C. Ipak ističe se visoka temperatura ljetnjih mjeseci u toku kojih se javlja prosječno 25 dana sa žegom (30°C i više). Za potrebe proračuna koristiti podatke Hidrometeorološkog zavoda o klimatskim i hidrološkim karakteristikama zone u kojoj se nalazi predmetna lokacija.

## **22. USLOVI ZA ODVOŽENJE ČVRSTOG OTPADA**

**Mjesta za postavljanje kontejnera za smeće predvideti na urbanističkoj parceli.** Nije dozvoljeno postavljanje kontejnera na površinama namijenjenim za parkiranje vozila. Mjesta u objektu ili niše za postavljanje kontejnera za smeće kao i njihov potreban broj predvidjeti u saradnji sa nadležnim komunalnim preduzećem, a imajući u vidu produkciju čvrstog komunalnog otpada. Pri tome voditi računa o porastu broja korisnika prostora tokom ljetnjih mjeseci, pa stoga broj kontejnera i periodiku njihovog pražnjenja prilagoditi količini smeća. Poštujući prethodne uslove mjesta za postavljanje kontejnera za smeće trebaju biti što bliže javnim saobraćajnicama uz minimalnu denivelaciju (bez ivičnjaka) u odnosu na saobraćajnicu, sa padom od 5 % prema saobraćajnici. Niše za postavljanje kontejnera za smeće moguće je sa tri strane vizuelno izolovati zelenilom ili zidanim ogradama čija visina ne može biti veća od 1,50 m

## 23. MOGUĆNOST FAZNE IZGRADNJE

### Za objekat:

Na osnovu Zakona o planiranju prostora i izgradnji objekata i člana 76 kroz izradu idejnog rješenja može se odrediti faznost gradnje (tehničko-tehnološka i funkcionalna cjelina) objekata. Dozvoljena je fazna izgradnja, tako da konačno izgrađeni objekat ne prelazi maksimalne propisane površine pod objektom i spratnost, a ove vrijednosti mogu biti i manje.

### Za urbanističku parcelu ili više urbanističkih parcela:

Na osnovu UT uslova, kod urbanističkih parcela na kojima je planom predviđena izgradnja više objekata, potrebno je uraditi revidovano idejno rješenje kompletne urbanističke parcele ili više susjednih urbanističkih parcela (čl. 76 važećeg Zakona), Idejnim rješenjem se utvrđuje generalna koncepcija za izgradnju objekata, a naročito: uklapanje objekta u prostor, položaj objekta u okviru lokacije i prema susjednim objektima.

### Za građenje na dijelu urbanističke parcele:

Članom 237 važećeg zakona je predviđeno da se do donošenja Plana generalne regulacije Crne Gore može graditi na dijelu urbanističke parcele, ako nedostajući dio urbanističke parcele ne utiče na funkcionalnost i pristup objektu i uz uslov da se urbanistički parametri za cijelu urbanističku parcelu umanje za nedostajući dio.

Kroz izradu idejnog rješenja provjeriti, da li predmetna izgradnja na dijelu urbanističke parcele, na bilo koji način ugrožava valorizaciju preostalog dijela urbanističke parcele.

## 24. NAPOMENA

Tekstualni i grafički dio predmetnih planova, kojim su propisani način izgradnje objekata, uslovi za priključenje na infrastrukturu i uslovi za uređenje urbanističke parcele, sastavni su dio urbanističko-tehničkih uslova i dostupni su na sajtu [www.planovidozvole.mrt.gov.me/LAMP/PlanningDocument?m=BD](http://www.planovidozvole.mrt.gov.me/LAMP/PlanningDocument?m=BD) i [www.budva.me](http://www.budva.me)

Članom 9 Odluke o donošenju PPPNOP CG (broj 27-11/18-1/13 od 27. jula 2018.godine) propisano je da stupanjem na snagu ove odluke prestaje da važi Odluka o donošenju prostornog plana posebne namjene za morsko dobro (Službeni list CG br.30/07). Pomenuta odluka ne sadrži odredbe o rokovima za usaglašavanje lokalnih planskih dokumentaa sa PPPNOP.

I nakon stupanja na snagu Odluke o donošenju PPPNOP, Lokalna planska dokumenta Opštine Budva su, u orginalnom obliku – neizmenjena i bez ikakvih napomena i upozorenja, evidentirana u elektronskom Registru planske dokumentacije Crne Gore.

U skladu sa članom 218 Zakona o planiranju prostora i izgradnji objekata, Ministarstvo održivog razvoja i turizma je nadležno za izradu Izmjena i dopuna lokalnih planskih dokumenata.

Zbog činjenice da su trenutno na snazi dva planska dokumenta, koja daju potpuno suprotna planska rješenja za pojedine lokacije (Pravila za sprovođenje plana PPPNOP onemogućavaju izgradnju u koridorima infrastrukture), zatražili smo od resornog Ministarstva stručno uputstvo za postupanje, broj 06-061-1625/1 od 25.12.2018.godine. U dopisu broj 104-31/3 od 14.01.2019.godine, Ministarstvo održivog razvoja i turizma upućuje da su svi organi i subjekti, nadležni za implementaciju i sprovođenje PPPNOP, dužni da poštuju Pravila za sprovođenje plana.

Investitor može graditi objekat na osnovu prijave, kod nadležne Urbanističko-građevinske inspekcije i sledeće dokumentacije propisane članom 91 važećeg zakona i PPPNOP-om:

- Saglasnost glavnog gradskog arhitekta na idejno rješenje
- Ovjerenog glavnog projekta
- Izvještaja o pozitivnoj reviziji glavnog projekta
- Dokaza o osiguranju od odgovornosti projektanta koji je izradio odnosno revidenta koji je revidovao glavni projekat u skladu sa Zakonom o planiranju prostora i izgradnji objekata i Uredbi o minimalnoj sumi osiguranja od profesionalne odgovornosti u oblasti izgradnje objekata (Sl. list CG broj 68/17)

- Ugovora o angažovanju izvođača radova
- Ugovora o angažovanju stručnog nadzora
- Dokaza o pravu svojine na zemljištu, odnosno drugom pravu na građenje na zemljištu ili dokaz o pravu svojine na objektu, odnosno drugom pravu na građenje, ako se radi o rekonstrukciji objekta

Sadržaj idejnog rješenja definisan je Stručnim uputstvom Ministarstava održivog razvoja i turizma, broj 101-26/99 od 14.03.2018.godine. Način podnošenja zahtjeva glavnom državnom arhitekti, za davanje saglasnosti na idejno rješenje preciziran je Obavještenjem MORT-a od 21.12.2017.godine.

Uputstvo i Obavještenje su dostupni na sajtu Ministarstava održivog razvoja i turizma: <http://www.mrt.gov.me/rubrike/zakonska-regulativa/137389/Zakonska-regulativa-iz-oblasti-planiranja-prostora.html>

Idejni odnosno glavni projekat, mora biti urađen u skladu sa Pravilnikom o načinu izrade i sadržini tehničke dokumentacije (objavljen u Službenom listu CG broj 44/18) u 10 primeraka (3 primjerka u analognom i 7 primjeraka u digitalnom formatu), saglasno odredbama Člana 212 Zakona o planiranju prostora i izgradnji objekata.

## 22. PRILOZI

Kopije grafičkog i tekstualnog dijela predmetnih planova,  
List nepokretnosti, Kopija katastarskog plana,  
Tehnički uslovi DOO Vodovod i Kanalizacija Budva

**Samostalni savjetnik I**  
**mr Mladen Ivanović dip.inž.arh.**

**Dostavljeno:**

- Podnosiocu zahtjeva
- Urbanističko-gradevinskoj inspekciji
- a/a



CRNA GORA

UPRAVA ZA KATASTAR I DRŽAVNU IMOVINU

PODRUČNA JEDINICA: BUDVA

Broj: 917-104-DJ-385/23

Datum: 20.03.2023.



Katastarska opština: BUDVA

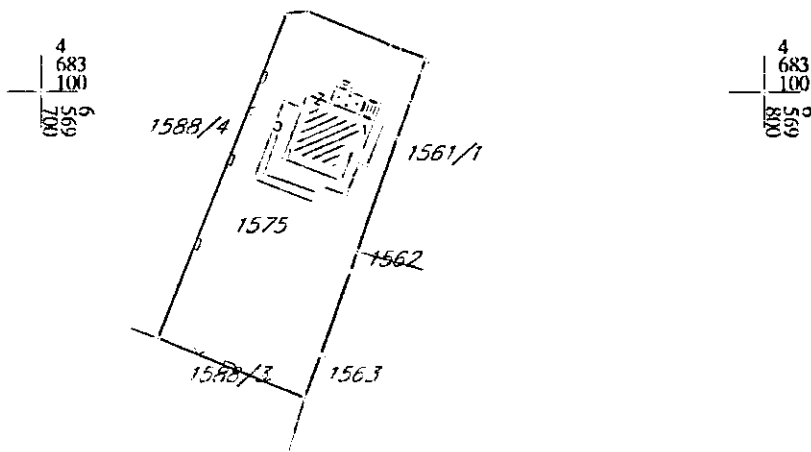
Broj lista nepokretnosti:

Broj plana: 10,11

Parcela: 1575

# KOPIJA PLANA

Razmjera 1: 1000



IZVOD IZ DIGITALNOG PLANA

Obradio:

*Lučić*

Ovjerava  
Službeno lice:



UPRAVA ZA KATASTAR  
I DRŽAVNU IMOVINU

CRNA GORA

PODRUČNA JEDINICA  
BUDVA

Broj: 104-919-4733/2023

Datum: 17.03.2023.

KO: BUDVA

Na osnovu člana 173 Zakona o državnom premjeru i katastru nepokretnosti ("Sl. list RCG" br. 29/07, "Sl. list CG" br. 73/10, 032/11, 040/11, 043/15, 037/17 i 17/18), postupajući po zahtjevu OPŠTINA BUDVA SEKRETARIJAT ZA URBANIZAM I ODRŽIVI RAZVOJ, , za potrebe UTU izdaje se

**LIST NEPOKRETNOSTI 1465 - PREPIS**

Podaci o parcelama									
Broj	Podbroj	Broj zgrade	Plan Skica	Datum upisa	Potes ili ulica i kućni broj	Način korišćenja Osnov sticanja	Bon. klasa	Površina m <sup>2</sup>	Prihod
1575			10 10		POD ANTAN	Dvorište		500	0.00
1575			10 10		POD ANTAN	Voćnjak 1. klase KUPOVINA		451	18.94
1575	1		10 10		POD ANTAN	Porodična stambena zgrada		87	0.00
								1038	18.94

Podaci o vlasniku ili nosiocu			
Matični broj - ID broj	Naziv nosioca prava - adresa i mjesto	Prava	Obim prava
	RACANOVIĆ JOVO BOŠKO MAINSKI PUT 11 Budva Budva	Svojina	1/1

Podaci o objektima i posebnim djelovima						
Broj	Podbroj	Broj zgrade	Način korišćenja Osnov sticanja Sobnost	PD Godina izgradnje	Spratnost/ Sprat Površina	Prava Vlasnik ili nosilac prava Adresa, Mjesto
1575		1	Porodična stambena zgrada	980	P1 0	Svojina RACANOVIĆ JOVO BOŠKO MAINSKI PUT 11 Budva Budva 1/1
1575		1	Stambeni prostor Trosoban stan	1	P 70	Svojina RACANOVIĆ JOVO BOŠKO MAINSKI PUT 11 Budva Budva 1/1
1575		1	Stambeni prostor Trosoban stan	2	P1 70	Svojina RACANOVIĆ JOVO BOŠKO MAINSKI PUT 11 Budva Budva 1/1
1575		1	Stambeni prostor Trosoban stan	3	PN 70	Svojina RACANOVIĆ JOVO BOŠKO MAINSKI PUT 11 Budva Budva 1/1

Podaci o teretima i ograničenjima							
Broj	Podbroj	Broj zgrade	PD	Redni broj	Način korišćenja	Datum upisa Vrijeme upisa	Opis prava

**Podaci o teretima i ograničenjima**

Broj	Podbroj	Broj zgrade	PD	Redni broj	Način korišćenja	Datum upisa Vrijeme upisa	Opis prava
1575				1	Voćnjak 1. klase	03/11/2016 15:30	Hipoteka U KORIST CKB AD PODGORICA KAO HIPOTEKARNOG POVJERIOCA U IZNOSU OD 100.000,00 E NA PERIOD OD 120 MJESECI UGOVORA O KREDITU BR.734-95-15 OD 21.10.2016.I UGOVORA O HIPOTECI OVJERENOG KOD NOTARA SLAVKE VUKČEVIĆ IZ BUDVE UZZ 670/2016.OD 28.10.2016.SA ZABRANOM OTUDJENJA I OPTEREĆENJA NEPOKRETNOSTI BEZ PISMENE SAGLASNOSTI HIPOTEKARNOG POVJERIOCA I IZJAVE HIPOTEKARNOG DUŽNIKA O PRISTAJANJU NA NEPOSREDNO PRINUDNO IZVRŠENJE BEZ ODLAGANJA.
1575				1	Dvorište	03/11/2016 15:30	Hipoteka U KORIST CKB AD PODGORICA KAO HIPOTEKARNOG POVJERIOCA U IZNOSU OD 100.000,00 E NA PERIOD OD 120 MJESECI UGOVORA O KREDITU BR.734-95-15 OD 21.10.2016.I UGOVORA O HIPOTECI OVJERENOG KOD NOTARA SLAVKE VUKČEVIĆ IZ BUDVE UZZ 670/2016.OD 28.10.2016.SA ZABRANOM OTUDJENJA I OPTEREĆENJA NEPOKRETNOSTI BEZ PISMENE SAGLASNOSTI HIPOTEKARNOG POVJERIOCA I IZJAVE HIPOTEKARNOG DUŽNIKA O PRISTAJANJU NA NEPOSREDNO PRINUDNO IZVRŠENJE BEZ ODLAGANJA.
1575				2	Voćnjak 1. klase	06/03/2018 14:9	Zabilježba žalbe ZABILJEŽBA ŽALBI MARKOVIĆ BOŽIDARA, OBRADOVIĆ LJILJANE,RACANOVIĆ BOŠKA, IVANOVIĆ NIKA I IVANOVIĆ VUKOSAVE IZJAVLJENE PROTIV RJEŠENJA OVOG ORGANA BR. 954-104-U-576/18.OD 08.02.2018.G.
1575				2	Dvorište	06/03/2018 14:9	Zabilježba žalbe ZABILJEŽBA ŽALBI MARKOVIĆ BOŽIDARA, OBRADOVIĆ LJILJANE,RACANOVIĆ BOŠKA, IVANOVIĆ NIKA I IVANOVIĆ VUKOSAVE IZJAVLJENE PROTIV RJEŠENJA OVOG ORGANA BR. 954-104-U-576/18.OD 08.02.2018.G.
1575		1	1	1	Stambeni prostor	03/11/2016 15:30	Hipoteka U KORIST CKB AD PODGORICA KAO HIPOTEKARNOG POVJERIOCA U IZNOSU OD 100.000,00 E NA PERIOD OD 120 MJESECI UGOVORA O KREDITU BR.734-95-15 OD 21.10.2016.I UGOVORA O HIPOTECI OVJERENOG KOD NOTARA SLAVKE VUKČEVIĆ IZ BUDVE UZZ 670/2016.OD 28.10.2016.SA ZABRANOM OTUDJENJA I OPTEREĆENJA NEPOKRETNOSTI BEZ PISMENE SAGLASNOSTI HIPOTEKARNOG POVJERIOCA I IZJAVE HIPOTEKARNOG DUŽNIKA O PRISTAJANJU NA NEPOSREDNO PRINUDNO IZVRŠENJE BEZ ODLAGANJA.
1575		1	2	1	Stambeni prostor	03/11/2016 15:30	Hipoteka U KORIST CKB AD PODGORICA KAO HIPOTEKARNOG POVJERIOCA U IZNOSU OD 100.000,00 E NA PERIOD OD 120 MJESECI UGOVORA O KREDITU BR.734-95-15 OD 21.10.2016.I UGOVORA O HIPOTECI OVJERENOG KOD NOTARA SLAVKE VUKČEVIĆ IZ BUDVE UZZ 670/2016.OD 28.10.2016.SA ZABRANOM OTUDJENJA I OPTEREĆENJA NEPOKRETNOSTI BEZ PISMENE SAGLASNOSTI HIPOTEKARNOG POVJERIOCA I IZJAVE HIPOTEKARNOG DUŽNIKA O PRISTAJANJU NA NEPOSREDNO PRINUDNO IZVRŠENJE BEZ ODLAGANJA.
1575		1	3	1	Stambeni prostor	03/11/2016 15:30	Hipoteka U KORIST CKB AD PODGORICA KAO HIPOTEKARNOG POVJERIOCA U IZNOSU OD 100.000,00 E NA PERIOD OD 120 MJESECI UGOVORA O KREDITU BR.734-95-15 OD 21.10.2016.I UGOVORA O HIPOTECI OVJERENOG KOD NOTARA SLAVKE VUKČEVIĆ IZ BUDVE UZZ 670/2016.OD 28.10.2016.SA ZABRANOM OTUDJENJA I OPTEREĆENJA NEPOKRETNOSTI BEZ PISMENE SAGLASNOSTI HIPOTEKARNOG POVJERIOCA I IZJAVE HIPOTEKARNOG DUŽNIKA O PRISTAJANJU NA NEPOSREDNO PRINUDNO IZVRŠENJE BEZ ODLAGANJA.
1575		1		1	Porodična stambena zgrada	03/11/2016 15:30	Hipoteka U KORIST CKB AD PODGORICA KAO HIPOTEKARNOG POVJERIOCA U IZNOSU OD 100.000,00 E NA PERIOD OD 120 MJESECI UGOVORA O KREDITU BR.734-95-15 OD 21.10.2016.I UGOVORA O HIPOTECI OVJERENOG KOD NOTARA SLAVKE VUKČEVIĆ IZ BUDVE UZZ 670/2016.OD 28.10.2016.SA ZABRANOM OTUDJENJA I OPTEREĆENJA NEPOKRETNOSTI BEZ PISMENE SAGLASNOSTI HIPOTEKARNOG POVJERIOCA I IZJAVE HIPOTEKARNOG DUŽNIKA O PRISTAJANJU NA NEPOSREDNO PRINUDNO IZVRŠENJE BEZ ODLAGANJA.
1575		1		1	Porodična stambena zgrada	06/03/2018 14:9	Zabilježba žalbe ZABILJEŽBA ŽALBI MARKOVIĆ BOŽIDARA, OBRADOVIĆ LJILJANE,RACANOVIĆ BOŠKA, IVANOVIĆ NIKA I IVANOVIĆ VUKOSAVE IZJAVLJENE PROTIV RJEŠENJA OVOG ORGANA BR. 954-104-U-576/18.OD 08.02.2018.G.



Podaci o teretima i ograničenjima							
Broj	Podbroj	Broj zgrade	PD	Redni broj	Način korišćenja	Datum upisa Vrijeme upisa	Opis prava
1575		1		2	Porodična stambena zgrada	06/03/2018 14:9	Zabilješka žalbe ZABILJEŽBA ŽALBI MARKOVIĆ BOŽIDARA, OBRADOVIĆ LJILJANE, RACANOVIĆ BOŠKA, IVANOVIĆ NIKA I IVANOVIĆ VUKOSAVE IZJAVLJENE PROTIV RJEŠENJA OVOG ORGANA BR. 954-104-U-576/18.OD 08.02.2018.G.

Naplata takse je oslobođena na osnovu člana 17 Zakona o administrativnim taksama ("Sl.list CG, br. 18/19). Naplata naknade oslobođena je na osnovu člana 174 Zakona o državnom premjeru i katastru nepokretnosti ("Sl. list RCG" br. 29/07, "Sl. list CG" br. 73/10, 032/11, 040/11, 043/15, 037/17 i 17/18).



u Ovlašćeno lice: 4

*Sonja Tomašević*

SONJA TOMAŠEVIĆ







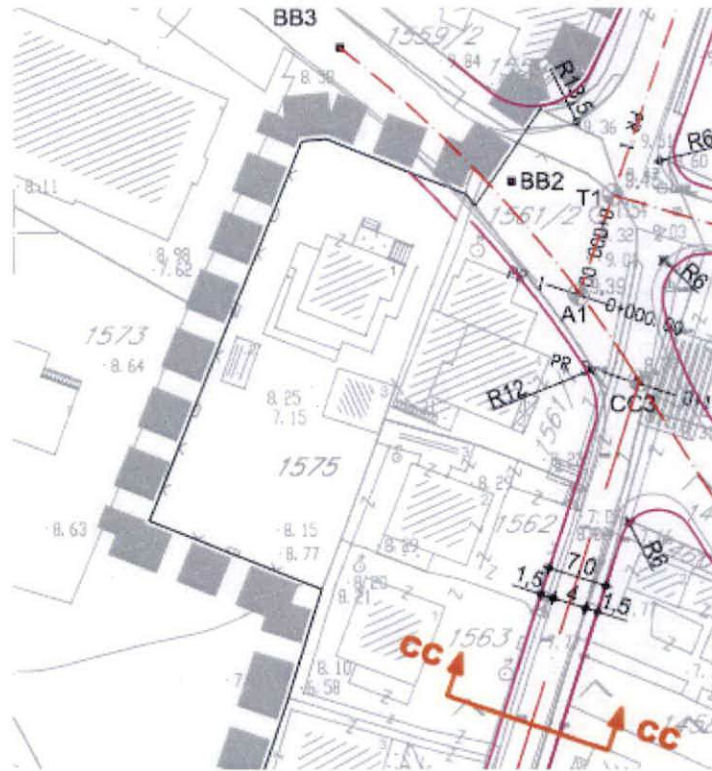
**IZVOD IZ DUP-a Rozino II**  
(Službeni list CG-opštinski propisi br.11/09)

**Karta regulacija-nivelacija**

mr Mladen Ivanović dipl. inž. arh.

*Mladen Ivanović*  
MP Budva 23.03.2023.





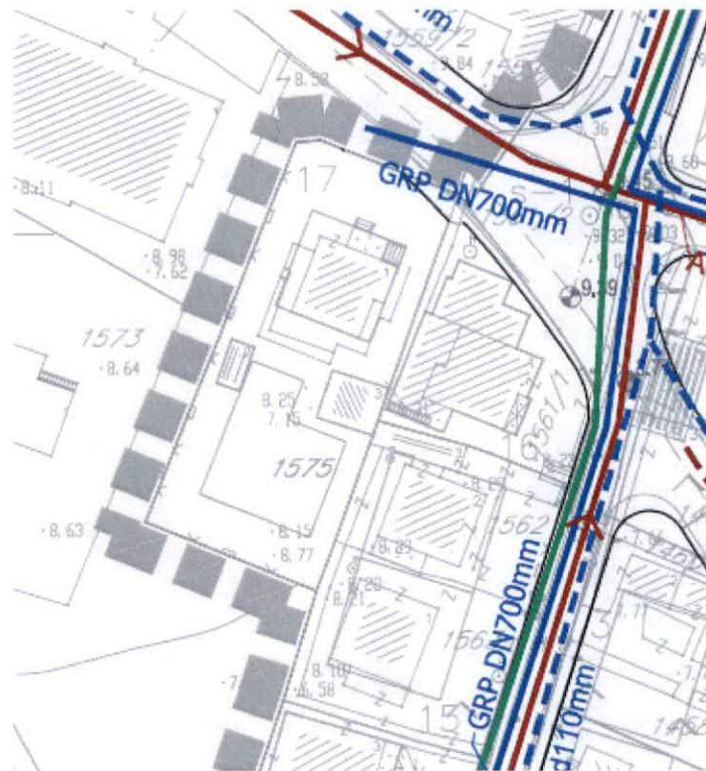
**IZVOD IZ DUP-a Rozino II**  
(Službeni list CG-opštinski propisi br.11/09)

**Karta saobraćaj**

mr Mladen Ivanović dipl. inž. arh.



Budva 23.03.2023.



**IZVOD IZ DUP-a Rozino II**  
(Službeni list CG-opštinski propisi br.11/09)

**Karta hidrotehnika**

mr Mladen Ivanović dipl. inž. arh.



Budva 23.03.2023.



**IZVOD IZ DUP-a Rozino II**  
**(Službeni list CG-opštinski propisi br.11/09)**  
**Karta elektro mreža**  
mr Mladen Ivanović dipl. inž. arh.  
Budva 23.03.2023.





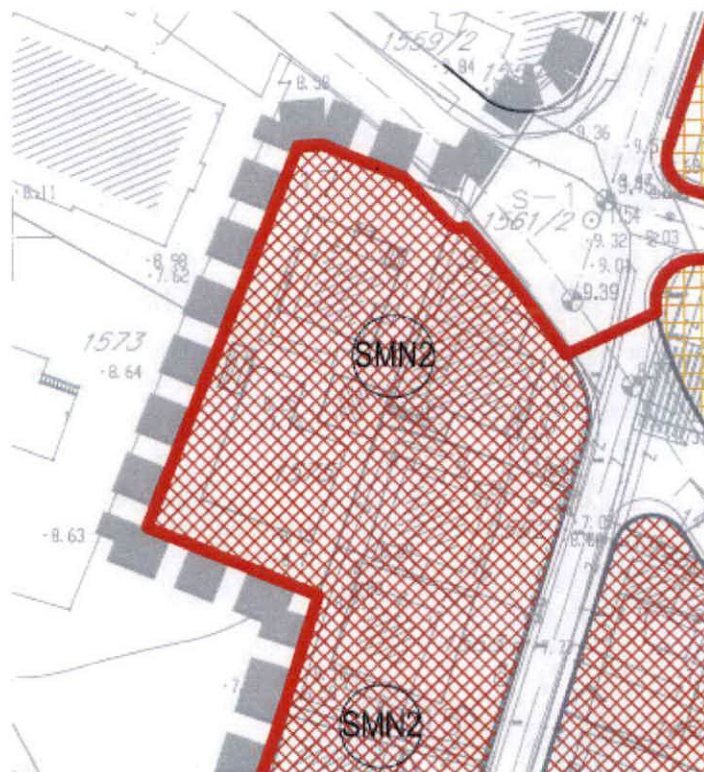
**IZVOD IZ DUP-a Rozino II**  
(Službeni list CG-opštinski propisi br.11/09)

**Karta telekomunikacija**

mr Mladen Ivanović dipl. inž. arh.



**Budva 23.03.2023.**



**IZVOD IZ DUP-a Rozino II**  
(Službeni list CG-opštinski propisi br.11/09)

**Karta namjena**




mr Mladen Ivanović dipl. inž. arh.

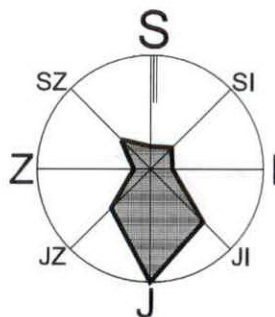


**Budva 23.03.2023.**






## LEGENDA:

### GRANICE

-  granica plana
-  granica bloka
-  granica namjene



### POVRŠINE ZA STANOVANJE PRETEŽNO STAMBENA NAMJENA

-  stanovanje srednje gustine u zoni rekonstrukcije i obnove (srednje visoki objekti)
-  stanovanje srednje gustine u zoni rekonstrukcije i obnove (objekti veće visine)
-  stanovanje srednje gustine u zoni rekonstrukcije i obnove (objekti veće visine i visoki objekti)
-  stanovanje veće gustine u zoni rekonstrukcije i obnove (srednje visoki i objekti veće visine)
-  stanovanje velike gustine u zoni rekonstrukcije i obnove (objekti veće visine i visoki objekti)

### POVRŠINE ZA KOMUNALNU INFRASTRUKTURU

-  komunalni servisi - trafostanice
-  zona zaštite komunalne infrastrukture

### POVRŠINE ZA URBANO ZELENILO

-  uređene slobodne površine
-  linearno zelenilo

### POVRŠINE ZA MJEŠOVITE NAMJENE

-  mješovita namjena (zona visokih objekata)
-  mješovita namjena u zoni rekonstrukcije i obnove (zona srednje visokih i objekata veće visine)

### POVRŠINE ZA OSTALE NAMJENE

-  garaža

### POVRŠINE ZA SAOBRAĆAJNU INFRASTRUKTURU

-  kolske površine
-  pješačke površine
-  benzinska stanica
-  parking



		POSTOJEĆE	
1	Blok		
17	Broj urbanističke parcele		
1008	Površina urbanističke parcele (m <sup>2</sup> )		
	Broj objekta	1	
	POVRŠINA POD OBJEKTOM (m <sup>2</sup> )	881 P+4 Pk	
	SPRATNOST		
	STATUS POSTOJEĆIH OBJEKATA: (0 - ruši se, 1 - zadržava se, 2 - izmješta se)	1	
	BRGP OBJEKTA (m <sup>2</sup> )	283	
	POVRŠINA POD OBJEKTIMA (m <sup>2</sup> )	16	
146	UKUPNA BRGP SVIH OBJEKATA (m <sup>2</sup> )	42	
322	Indeks zauzetosti		
0.14	Indeks izgrađenosti		

		PLANIRANO	
	ŠIFRA PRETEŽNE NAMJENE		
	Broj objekta	1	
	MAKSIMALNA POVRŠINA POD OBJEKTOM (m <sup>2</sup> )	1441 P+4 Pk	
	MAKSIMALNA DOZVOLJENA SPRATNOST		
	DOZVOLJENE VRSTE GRADENJA: (00 - bez gradnja, 1ZG - planiran novi objekat, DOG - dogradnja, NDG - nadogradnja)	0003NDG	
	BRGP OBJEKTA (m <sup>2</sup> )	884	
	MAKSIMALNA POVRŠINA POD OBJEKTIMA (m <sup>2</sup> )	16	
401	MAKSIMALNA UKUPNA BRGP SVIH OBJEKATA (m <sup>2</sup> )	41	
2121	Indeks zauzetosti	1200	
2.05	Indeks izgrađenosti		
1720	MINIMALNO BRGP stanovanja (apartmana) (m <sup>2</sup> )		
401	MAKSIMALNO BRGP komercijalnih i poslovnih djelatnosti (m <sup>2</sup> )		
	BRGP turizam (hoteli, apartmani) (m <sup>2</sup> )		
	BRGP saobraćaj - BENZINSKA STANICA (m <sup>2</sup> )		
	BRGP komunalni servisi (m <sup>2</sup> )		
	BRGP garaže (m <sup>2</sup> )		
317	Površine pod zelenilom (m <sup>2</sup> )		
8	ORIJENTACIONI broj stanova		
16	ORIJENTACIONI broj apartmana		
5	Orijentacioni broj lokala		
19	Broj stanovnika (stalnih korisnika)		
77	Broj turista i povremenih korisnika		
	Broj hotelskih ležaja		
96	Maksimalni broj korisnika		
55	Broj stanovnika		
24	MINIMALNO POTREBAN broj parking ili garažnih mjesta (PM) (GM)		
6	OSTVARENO parking mjesta (PM)		
	OSTVARENO garažnih mjesta (GM)		
6	OSTVARENO UKUPNO parking i garažnih mjesta (PM) i (GM)		
-18	BILANS parking i garažnih mjesta (PM) i (GM)		
634	Netograd. površina parcele (m <sup>2</sup> )		
16.7	Površina pod zelenilom po stanovniku (m <sup>2</sup> /stanovniku)		
3.3	Površina pod zelenilom po korisniku (m <sup>2</sup> /korisniku)		
184	NETO gustina stanovanja (st/ha)		
929	NETO gustina korišćenja (koris/ha)		

**IZVOD IZ DUP-a Rozino II**  
(Službeni list CG-opštinski propisi br.11/09)  
**URBANISTIČKI POKAZATELJI**

mr Mladen Ivanović dipl. inž. arh.

