



CRNA GORA
OPŠTINA BUDVA
Sekretarijat za urbanizam i održivi razvoj

Trg Sunca br. 3, 85310 Budva, Crna Gora, tel: +382 33 451 287, e-mail: urbanizam.bd@budva.me

Broj: 06-332/23-169/3
Budva, 10.04.2023. godine

Sekretarijat za urbanizam i održivi razvoj Opštine Budva, rješavajući po zahtjevu GULNUR TIRYAKILER na osnovu člana 74 Zakona o planiranju prostora i izgradnji objekata ("Službeni list CG", br. 64/17, 44/18, 63/18, 11/19, 82/20, 86/22 i 04/23), Uredbe o izmjeni uredbe o povjeravanju dijela poslova Ministarstva ekologije, prostornog planiranja i urbanizma jedinicama lokalne samouprave ("Službeni list CG" br. 87/18, 28/19, 75/19, 116/20, 76/21, 141/21 i 151/22), Pravilnika o obrascu za izdavanje urbanističko tehničkih uslova ("Službeni list CG" br. 70/17), Prostornog plana posebne namjene za obalno područje („Službeni list CG“ br. 56/18) i DUP "Bečići" ("Službeni list CG"- opštinski propisi" br. 01/09), evidentiranog u Centralnom registru planske dokumentacije, izdaje:

URBANISTIČKO-TEHNIČKE USLOVE
za izradu tehničke dokumentacije za
izgradnju objekta

1. URBANISTIČKA PARCELA

Blok broj: 55

Urbanistička parcela broj: 55.2 koju čine

Katastarske parcele broj 771, dio 772 i dio 773 KO Bečići

Djelovi katastarskih parcela broj 772 i 773 KO Bečići ulaze u trasu saobraćajnice po DUP-u.

U tabelarnom pregledu urbanističkih parametara navedeno je da UP 55.2 čine kat. parcele broj 771, 772 i 773 KO Bečići. Preklapanjem kopije katastarskog plana i karte parcelacije konstatovano je da je u periodu nakon pribavljanja geodetske podloge za izradu DUP-a došlo do promjene katastarskih podataka, pa predmetnu urbanističku parcelu čine katastarske parcele broj 771, dio 772 i dio 773 KO Bečići. Tačni podaci o katastarskim parcelama koje čine predmetnu urbanističku parcelu utvrdiće se kroz izradu Elaborata parcelacije po planskom dokumentu. Elaborat izrađuje ovlaštena geodetska organizacija i isti mora biti ovjeren od strane Uprave za katastar i državnu imovinu - PJ Budva.

2. POSTOJEĆE STANJE NA URBANISTIČKOJ / KATASTARSKOJ PARCELI

U listu nepokretnosti broj 448 za KO Bečići, od 23.02.2023. godine, na **katastarskoj parceli broj 771** upisan je pašnjak 3. klase površine 173m², na **katastarskoj parceli broj 772** upisan je voćnjak 3. klase površine 604m² i na **katastarskoj parceli broj 773** upisan je pašnjak 3. klase površine 237m². Na kat. parcelama nema upisanih objekata. Na kat. parcelama u podacima o teretima i ograničenjima upisana je zabilježba – maloljetstvo u korist Stanišić Ane i Luke, a kao suvlansnici upisani su Stanišić Ana, Stanišić Luka i Stanišić

Marija. S obzirom da podnosioc zahtjeva nije upisan kao vlasnik kat. parcela, potrebno je regulisati imovinsko pravne odnose sa suvlasnicima predmetnih kat. parcela.

3. PLANIRANA NAMJENA OBJEKTA

SMG – jednoporodično stanovanje

Na urbanističkim parcelama namenjenim stanovanju dozvoljena je izgradnja, bazena, sportskih terena, pomoćnih zgrada, uslužnih delatnosti, garaža i parking mesta.

Nije dozvoljena izgradnja:

- u zoni između građevinske i regulacione linije,
- na zemljištu namenjenom za javne kolske i pešačke površine, uređeno zelenilo i parkovske površine
- na prostoru gde bi mogla da se ugrozi životna sredina, naruše osnovni uslovi življenja komšije – suseda ili sigurnost susednih zgrada.

Za stanovanje na osnovu prosečne porodice i veličine bruto površine stana odrediti broj stanova na pojedinačnim urbanističkim parcelama. (strana 394)

Stanovanje manje gustine u zoni nove izgradnje sa jednoporodičnim stanovanjem podrazumeva broj stanova u objektu od 1 do 6, pri čemu se i turistički apartman smatra stambenom jedinicom.

Objekti porodičnog stanovanja u zoni nove izgradnje mogu biti: slobodnostojeći objekti na parceli, jednostrano uzidani (dvojni objekti) i dvostrano uzidani objekti (u nizu). (detaljnije u tekstualnom dijelu na strani 396)

U prizemljima ili djelu prizemlja mogu biti lokali sa djelatnostima koje ne ugrožavaju okolinu. (strana 396)

Sve površine urbanističkih blokova, urbanističkih parcela, kao i u okviru njih svih parcela, definisane su za određene namene tako da je celokupan prostor podeljen prema funkcijama koje se u okviru njega odvijaju. Grafičkim priložima definisane su pojedinačne namene, funkcije i sadržaj, za svaki urbani blok, urbanističku parcelu (u okviru blokova) i katastarsku parcelu u okviru urbanističke parcele. Može se konstatovati da je u okviru urbanističkih parcela i urbanih blokova došlo do prisustva pretežnih osnovnih namena, u okviru kojih se kao njihova razrada, smeštaju funkcije sekundarnog značaja, koje sa sobom „unose“ kombinaciju različitih sadržaja. (strana 393)

U tekstualnom dijelu DUP-a poglavlje Distribucija planirane namjene i sadržaja u okviru celina, za Kwart 5 je predviđeno sledeće:

“Kwart zauzima prostor u rubnoj zapadnoj zoni područja iznad magistralnog puta. Planiranu **pretežnu namenu** posmatranog prostora čine : površine za stanovanje srednje gustine, površine za stanovanje manje gustine, površine za turističko naselje i hotele, naseljsko zelenilo. **Kao dopunska namena prostora** predviđaju se apartmansko stanovanje, jednoporodično stanovanje sa smeštajnim kapacitetima, stanovanje sa poslovnim i komercijalnim sadržajima, javna garaža sa komercijalno – smeštajnim sadržajima (vlasnicima katastarskih parcela, će u cilju kompezacije za korišćenje zemljišta za objekat javne garaže, biti omogućena gradnja komercijalno – smeštajnih sadržaja u okviru objekta garaže), uređene zelene površine.

U okviru ovog kvarta moguće je smestiti sledeće sadržaje kao prateće funkcije:

• u zonama jednoporodičnog stanovanja

- stanovanje u funkciji turizma: jednoporodično stanovanje sa delatnostima usluge i trgovine u prizemljima objekata, apartmansko stanovanje, vikend stanovanje, letnjikovci;
- rezidencijalni kompleksi: elitno stanovanje, kuće za izdavanje.” (strana 91)

Pravilnikom o vrstama, minimalno-tehničkim uslovima i kategorizaciji ugostiteljskih objekata ("Službeni list CG" br. 36/18) definisane su vrste i sadržaj ugostiteljskih objekata za pružanje usluge smještaja i usluge pripremanja i usluživanja hrane i pića. **Zakon o turizmu i ugostiteljstvu** ("Službeni list CG" br. 02/18, 04/18, 13/18, 25/19, 67/19 i 76/20) uređuje uslove za obavljanje turističke i ugostiteljske djelatnosti i druga pitanja od značaja za turizam i ugostiteljstvo.

Pravilnikom o vrstama, minimalno-tehničkim uslovima i kategorizaciji ugostiteljskih objekata ("Službeni list CG" broj 36/18) nije predviđena turistička vila kao samostalna poslovna jedinica. Članom 29 stav 1 predviđeno sledeće: "Turistička vila je objekat koji može da bude u privatnoj svojini i koji se nalazi i dio je turističkog rizorta i koristi sadržaje turističkog rizorta kojima upravlja jedan upravljač."

U članu 21 definisana je kuća za iznajmljivanje turistima, kao arhitektonski i funkcionalno autonomni građevinski objekat sa sopstvenim dvorištem, koja se izdaje isključivo kao cjelina, pojedincu ili grupi turista na određeno vrijeme.

U članu 19 i 20 definisani su turistički apartmani i turistički apartmanski blok. Turistički apartman se sastoji od dnevnog boravka, jedne ili više soba, kuhinje i kupatila i namjenjen je smještaju turista na određeno vrijeme. Apartmanski blok se sastoji od 5 i više turističkih apartmana u okviru istog građevinskog objekta.

4. PRAVILA PARCELACIJE

U skladu sa članom 13, tačka 1 i 2 Pravilnika o načinu izrade i sadržini tehničke dokumentacije za građenje objekta ("Službeni list CG" broj 44/18 i 43/19) uraditi Elaborat parcelacije po planskom dokumentu, kako bi se tačno utvrdila površina predmetnih katastarskih parcela koje formiraju urbanističku parcelu. Stavom 2 člana 13 Pravilnika o načinu izrade i sadržini tehničke dokumentacije za građenje objekta je predviđeno da se za objekte infrastrukture, umjesto Elaborata parcelacije po planskom dokumentu, prilaže grafički prikaz buduće trase objekta na ažurnim katastarskim podlogama.

Elaborat izrađuje ovlašćena geodetska organizacija u skladu sa članom 138 Zakona o državnom premjeru i katastru nepokretnosti („Službeni list RCG“ broj 29/07 i „Službeni list CG“ br. 32/11, 40/11, 43/15, 37/17 i 17/18) . Elaborat mora biti ovjeren od strane Uprave za katastar i državnu imovinu - PJ Budva, u skladu sa članom 141 Zakona o državnom premjeru i katastru nepokretnosti kojim je propisano da kontrolu, pregled i prijem Elaborata vrši organ uprave i potvrđuje pečatom i potpisom ovlašćenog lica.

Ukoliko na postojećim granicama parcela dođe do neslaganja između ažurnog katastarskog stanja i plana, mjerodavno je ažurno katastarsko stanje. (tekstualni dio DUP-a, strana 252)

Članom 237 važećeg zakona, je predviđeno da se do donošenja Plana generalne regulacije Crne Gore može graditi na dijelu urbanističke parcele, ako nedostajući dio urbanističke parcele ne utiče na funkcionalnost i pristup objektu i uz uslov da se urbanistički parametri utvrđeni planom za urbanističku parcelu umanje za nedostajući dio urbanističke parcele.

Kroz izradu Idejnog rješenja urbanističke parcele dokazati ispunjenost uslova propisanih članom 237 Zakona o planiranju prostora i izgradnji objekata.

5. PRAVILA REGULACIJE

Svi potrebni urbanistički parametri za svaku parcelu dati su u okviru grafičkih „Regulaciono rešenje“ i list „Nivelaciono rešenje“ i urbanističko-tehničkim uslovima za svaku namenu, kojim se definišu parametri maksimalne vrednosti kojke se ne mogu prekoračiti i od njih se može ostupiti na niže vrednosti.

Horizontalni i vertikalni gabariti prikazani su u grafičkom prilogu Plana su rešenje predloženo od strane planera i nisu obavezujući. Gabariti planiranih objekata određivače se na osnovu zadatih urbanističkih (obavezujućih) parametara, koji se iskazuju za planirane urbanističke parcele (koeficijenti zauzetosti i izgrađenosti), uz obavezno poštovanje građevinske i regulacione linije objekata, prikazanih u grafičkom prilogu Plana. (strana 394)

Regulacija objekta oblika „kule“ je, u odnosu na zone građenja, definisana kroz poziciju i „okvirnu veličinu“, što znači:

- da je položaj kule planski definisan i da ga je moguće prilagođavati konkretnim programskim zadacima;
- da je planski definisana zona kule po svojoj veličini data kao preporuka i da se ona može prilagođavati konkretnim programima;
- da je forma – oblik kule stvar budućeg oblikovanja, a sve u skladu sa zahtevima funkcije koja se u njoj bude smestala.

Odnos visokih objekata i slobodne „parterne površine“ je proporcionalan, što znači da se unošenjem kule povećava i slobodna površina (tako da maksimalna slobodna površina postane obavezujuća), a povećanjem spratnosti, parterna površina se, takođe, „proporcionalno“ povećava. (strana 414)

Postavljanje objekata u odnosu na javne površine

Građevinska linija je linija do koje je dozvoljeno građenje (granica građenja), a prikazana je u okviru Grafičkog priloga – „Regulaciono rešenje“ i „Nivelaciono rešenje“.

Građevinska linija (granica građenja) može da se poklapa sa regulacionom linijom ili je na određenom odstojanju od regulacione linije. **Bočne građevinske linije** određene su u grafičkim priložima i definišu osnove i predstavlja liniju do koje se može graditi. U ostalim slučajevima, bočna građevinska linija je utvrđena u UTU za svaku pojedinačnu namjenu. **Građevinska linija prizemlja** predstavlja mogućnost povlačenja prizemlja ili ostavljanje pasaža, prolaza, na nivou prizemlja objekta. Građevinska linija prizemlja važi samo uz građevinsku liniju (glavnu) i definiše odstupanja prizemlja od pozicije glavnog korpusa objekta. Van ove linije ne mogu se nalaziti stepeništa, ulazi u objekte i sl.

Zgrada može biti postavljena svojim najisturenijim dijelom do građevinske linije. Erkeri, terase, balkoni i drugi istureni dijelovi objekta mogu da prelaze građevinsku liniju prema neizgrađenim javnim površinama (zelenilo i saobraćajnice) najviše do 1,20 m, na minimalnoj visini od 3,0 m od konačno nivelisanog i uređenog okolnog terena ili trotoara.

Nova zgrada i ukoliko se gradi kao zamjena postojeće zgrade, postavlja se u skladu sa planiranim građevinskim linijama, odnosno uslovima izgradnje iz ovog plana. Iz prethodnog stava se izuzima potpuno ukopani deo objekta namijenjen za garaže, koji može da obuhvati celu urbanističku parcelu, što omogućava da podzemno građenje može ići do regulacione linije. Samo u izuzetnim slučajevima može se podzemno graditi ispod javnih površina, samo ako se planom to predviđa uz prethodnu saglasnost nadležnih organa.

Postavljanje objekata u odnosu na susedne parcele

- Ukoliko se novi objekat postavlja na granicu sa susednom parcelom, sa te strane nije dozvoljeno predvideti otvore
- Za objekte za koje je planom predviđeno da se grade na ivici parcele nije potrebna saglasnost suseda.

Građevinska bočna regulacija prema susedu:

- objekti mogu da se grade do ivice parcele samo uz saglasnost suseda ali u vidu kalkana bez otvora, osim ako nije ovim planom predviđeno da se gradi na ivici parcele.
- mogu da se grade na udaljenju 75-100cm od suseda, pod uslovom da se dobije saglasnost suseda, uz mogućnost otvaranja malih otvora radi provetravanja higijenskih prostorija

- mogu da se grade na udaljenju 100-200cm od suseda (uz poželjnu saglasnost suseda) uz mogućnost otvaranja otvora sa visokim parapetima
- udaljenje veće od 250cm omogućuje otvaranje otvora normalnih dimenzija i parapeta.

Regulacija građenja prema „zadnjem“ dvorištu suseda predviđena je u obliku dva odstojanja:

- odstojanje do 200cm, za koje je neophodna saglasnost suseda, pruža mogućnost otvaranja
- otvora sa visokim parapetima
- odstojanje do 400cm, za koje je potrebna saglasnost suseda, pruža mogućnost otvaranja
- otvora sa standardnim parapetima. (strana 394)

Uslovi za izgradnju ugaonih objekata

- Posebnu pažnju posvetiti oblikovanju ugaonih objekata i njihovom uklapanju u građevinske linije susjednih objekata pri čemu se moraju poštovati svi stavovi iz predhodnih pravila.
- Potrebno je, ukoliko to konkretni uslovi lokacije dozvoljavaju, da ugaoni objekti, posjeduju dominantni građevinski element na uglu. U tom cilju, moguće je da ugaoni akcenat ima jedan sprat više u odnosu na datu spratnost objekta, uz uslov da se ne prekorači indeks izgrađenosti na parceli.

Horizontalna i vertikalna regulacija

Građevinska linija predstavlja krajnju granicu za izgradnju objekta. Građevinska linija prema regulacionoj liniji je obavezujuća i na nju se postavlja jedna fasada objekta.

Minimalno odstojanje objekta od bočnih granica parcele:

- slobodnostojeći objekti - 2,5 m; izuzetno, ovo rastojanje može biti i manje (min. 1,5 m), ukoliko je oblik parcele nepravilan;
- jednostrano uzidani objekti - 3,0 – 4,0 m prema slobodnom dijelu parcele; izuzetno, ovo rastojanje može biti i manje (od 1,5 - 2,5 m), ukoliko je oblik parcele nepravilan
- obostrano uzidani objekti - 0,0 m.

Minimalno odstojanje objekta od zadnje granice parcele je 3 m. Izuzetno, ovo rastojanje može biti i manje (min. 2,5 m), ukoliko je oblik parcele nepravilan.

Minimalno odstojanje objekta od susjednog objekta je 4 m.

Izgradnja na ivici parcele (dvojni objekti i objekti u prekinutom nizu) je moguća isključivo uz pisanu saglasnost vlasnika susjedne parcele na čijoj granici je predviđena izgradnja, osim sa slučajevima koji su ovim planom predviđeni da se gradi na ivici parcele.

U navedene etaže su ušle sve korisničke nadzemne etaže. Posljednja etaža može biti korišćena i kao potkrovnna etaža, ali bez mogućnosti njenog rešavanja u vidu višespratnog nivoa. Rešenje krova je produkt arhitektonske oblikovnosti sa ciljem uklapanja u vizuelne i tradicionalne elemente primorskog ambijenta.

Maksimalna visina vijenca objekta mjeri se:

- na pretežno ravnom terenu: od konačno nivelisanog i uređenog terena do gornje ivice konstrukcije posljednje etaže ili horizontalnog serklaža,
- na terenu u većem nagibu: od ivice poda najniže korisne etaže objekta do gornje ivice konstrukcije posljednje etaže ili horizontalnog serklaža.

Maksimalna visina sjemena krova objekta (ili vrha najvišeg sjemena, kod složenih krovova) je 3,50 m mjereno od gornjeg ivice vijenca do sjemena krova.

Visina nazidka potkrovnne etaže iznosi najviše 1.50 m računajući od kote poda potkrovnne etaže do tačke preloma krovne kosine.

Kota prizemlja je:

- na pretežno ravnom terenu: najviše do 1,20 m iznad konačno nivelisanog i uređenog terena. Za objekte sa podrumskim ili suterenskim etažama, orijentaciona kota poda prizemlja može biti najviše 1.50 m iznad konačno nivelisanog i uređenog terena;
- na terenu u većem nagibu: u nivou poda najniže korisne etaže i iznosi najviše 3,50 m iznad kote konačno nivelisanog i uređenog terena najnižeg dijela objekta.

Krovovi ovih objekata su kosi, krovni pokrivači adekvatni nagibu, koji iznosi 18-23%. Voda sa krova jednog objekta ne smije se slivati na drugi objekat. (strana 396)

6. URBANISTIČKI PARAMETRI

	POVRŠINA URBANISTIČKE PARCELE u m ²	BRGP u m ²	POVRŠINA POD OBJEKTIMA u m ²	INDEKS IZGRADENOSTI	INDEKS ZAUZETOSTI	SPRATNOST/ BRETAŽA
URBANISTIČKA PARCELA br.55.2, blok 55	965.06	2895.18	579.036	3.00	0.60	P+4

Prema tekstualnom dijelu DUP-a za blok 55 preporučena spratnost je P+4. (strana 279)

Svi potrebni urbanistički parametri za svaku parcelu dati su u okviru grafičkih „Regulaciono rešenje“ i list „Nivelaciono rešenje“ i urbanističko-tehničkim uslovima za svaku namenu, kojim se definišu parametri maksimalne vrednosti koje se ne mogu prekoračiti i od njih se može ostupiti na niže vrednosti.

Iskazana BRGP podrazumeva isključivo površinu nadzemnih etaža objekata i u nju nisu uključeni potpuno ili delimično delovi objekata (garaže, podrumi, sutereni).

Gabariti planiranih objekata određivače se na osnovu zadatih urbanističkih (obavezujućih) parametara, koji se iskazuju za planirane urbanističke parcele (koeficijenti zauzetosti i izgrađenosti), uz obavezno poštovanje građevinske i regulacione linije objekata, prikazanih u grafičkom prilogu Plana. Koeficijent izgrađenosti je fiksiran, a koeficijent zauzetosti fleksibilan. (strana 394)

Indeksi izgrađenosti i zauzetosti su „maksimizirani“. U njihovim okvirima graditelji mogu da grade manje kapacitete, ali veće ne mogu.

Planski definisana bruto razvijena građevinska površina (BRGP) je maksimizirana, obavezujuća je i preko nje se ne može graditi. Suteran, podrum i svi vidovi podrumskih (podzemnih) etaža ne ulaze u bruto razvijenu građevinsku površinu.

Spratnost (broj etaža) je data kao preporučeni parametar koji se može prilagođavati konkretnim programskim zahtevima prilikom projektovanja ali se arhitektonska postavka mora uklopiti u uslove regulacije (naročito se mora poštovati spoljna građevinska linija bloka) i ne može se povećavati planom definisana bruto razvijena građevinska površina. (strana 251)

Dozvoljena je fazna izgradnja (osim za objekte u nizu koji moraju biti izrađeni jednovremeno i prema jedinstvenom projektu za svaki niz), tako da konačno izgrađeni objekat ne prelazi maksimalne propisane površine pod objektom i spratnost, a ove vrijednosti mogu biti i manje. (strana 396)

7. POTREBA IZRADE GEOLOŠKIH PODLOGA, POTREBA VRŠENJA GEOLOŠKIH ISTRAŽIVANJA, PREPORUKE ZA SMANJENJE UTICAJA I ZAŠTITU OD ZEMLJOTRESA

Prije izrade tehničke dokumentacije investitor je obavezan da u skladu sa članom 5. Zakona o geološkim istraživanjima ("Službeni list RCG" broj 28/93, 27/94, 42/94 i 26/07 i "Službeni list CG" broj 28/11) izraditi Revidovani Projekat osnovnih geoloških istraživanja tla za predmetnu lokaciju, u cilju utvrđivanja osnovnih geoloških uslova za projektovanje investicionih objekata. Geološka istraživanja, izradu projekta geoloških istraživanja i reviziju vrše privredna društva, odnosno druga pravna lica koja imaju licencu.

Za objekte veće od 1.000 m² ili sa 4 i više nadzemnih etaža, shodno članu 7. Zakona o geološkim istraživanjima ("Službeni list RCG" broj 28/93, 27/94, 42/94 i 26/07 i "Službeni list CG" broj 28/11) izraditi Revidovani Projekat geoloških istraživanja tla za predmetnu lokaciju i Revidovani Elaborat o rezultatima izvršenih geoloških istraživanja, kojima se detaljno određuju inženjersko-geološke, hidro-geološke i geomehničke karakteristike temeljnog tla, geotehničke i seizmološke karakteristike terena i prikaz i ocjenu rezultata istraživanja sa obradom dobijenih podataka i zaključkom o uslovima i načinu fundiranja objekta na prostoru koji je istraživan.

Pri projektovanju objekata preporučuje se korišćenje propisa EUROCODES, naročito EUROCODE 8 - Projektni propis za zemljotresnu otpornost konstrukcija. Takođe se preporučuje zadržavanje postojećeg drveća i druge vegetacije na građevinskim parcelama, gdje god je to moguće, jer povoljno utiče na očuvanje stabilnosti terena.

U slučaju da je nagib terena $\beta > 20^\circ$, ako je dubina iskopa veća od $H > 3\text{m}$, ako je rastojanje do susjednog objekata manje od 2 visine iskopa, ako su sleganja veća od 5cm ili ako su prisutne podzemne vode, neophodno je uraditi Projekat zaštite temeljne jame.

U jednoj od smjernica tekstualnog priloga DUP-a "Bečići", navedeno je sledeće: "Prije zahtjeva za izradu urbanističko-tehničkih uslova obavezno je provjeriti geomehnička svojstva terena na mikrolokaciji, na osnovu uslova I UTU za stabilnost terena i objekata i prihvatljiv ni nivo seizmičkog rizika." U skladu sa tom smjernicom, podnosilac zahtjeva je dostavio Elaborat detaljnih geotehničkih istraživanja terena za definisanje geotehničkih uslova za potrebe dobijanja UTU za igradnju objekta na lokaciji: urbanistička parcela 55.2, blok 55 koju čine kat. parcele broj 771, 772 i 773 KO Bečići, zaveden pod brojem 14/03 od 14.03.2023. godine i urađen od strane „Geotehnika“ doo Bijelo Polje RJ Nikšić, kao i Izveštaj o reviziji Elaborata, koji je potpisan od komisije D.Vukašinić, S. Vukašinić i R. Lalatović, u martu 2023. godine.

8. USLOVI ZA ZAŠTITU OD ELEMENTARNIH NEPOGODA I TEHNIČKO-TEHNOLOŠKIH I DRUGIH NESREĆA

U cilju zaštite od elementarnih nepogoda postupiti u skladu sa Zakonom o zaštiti i spasavanju („Službeni list CG“ broj 13/07, 05/08, 86/09, 32/11 i 54/16) i Pravilnikom o mjerama zaštite od elementarnih nepogoda („Službeni list RCG“ broj 79/04).

Projektom dokumentacijom potrebno je predvideti propisane mere zaštite od požara za objekte sa 4 i više etaža i objekte za javnu upotrebu preko površine preko 400m² (hoteli, pansioni, sportske hale, tržni centri i slično), shodno članu 85, 86, 87, 88 i 89. Zakon o zaštiti i spašavanju („Službeni list CG“ broj 13/07, 05/08, 86/09, 32/11 i 54/16).

U cilju obezbjeđenja zaštite od požara primijeniti mjere propisane sledećim zakonima i propisima:

- Zakon o zaštiti i spašavanju („Sl. list CG“ broj 13/07, 05/08, 86/09, 32/11 i 54/16);
- Pravilnik o tehničkim normativima za hidrantsku mrežu za gašenje požara („Sl. list SFRJ“ broj 30/91);
- Pravilnik o tehničkim normativima za pristupne puteve, okretnice i uređene platoe za vatrogasna vozila u blizini objekta povećanog rizika od požara („Sl. list SFRJ“ broj 8/95);

- Pravilnik o tehničkim normativima za zaštitu visokih objekata od požara („Sl. list SFRJ“ br. 7/84).

Garaža mora ispunjavati uslove propisane Pravilnikom o tehničkim zahtjevima za zaštitu garaža za putničke automobile od požara i eksplozija (“Službeni list CG” broj 09/12).

Elaboratom zaštite na radu, predvidjeti mjere zaštite na radu za objekte koji imaju jedan ili više poslovnih prostora kao i za rušenje postojećeg objekta bilo koje namjene, shodno članu 9. Zakonu o zaštiti i zdravlju na radu („Službeni list CG“ broj 34/14). Pri izgradnji objekata poslodavac koji izvodi radove dužan je da izradi Elaborat o uređenju gradilišta u skladu sa Pravilnikom o sadržaju Elaborata o uređenju gradilišta (“Službeni list RCG” broj 04/99).

Aktivnosti od interesa za odbranu sprovoditi na osnovu Zakona o odbrani (“Službeni list RCG” 47/2007) i podzakonskih akata koja prizlaze iz ovog zakona.

9. USLOVI ZA ARHITEKTONSKO OBLIKOVANJE

Arhitektura svojom slojevitošću odraz je prirodno-morfološkog ambijenta u kome nastaje, a još i više odslikava kulturološki kod prepleta tradicionalnosti i savremenosti vremena u kome nastaje.

Arhitektonsko oblikovanje u zalivskom ambijentu široke morske panorame, sa pokrenutom morfologijom u zaleđu zahteva ekvivalentno tome slojeviti pristup sa ciljem podizanja atraktivnosti složenih formi sa konačnim dometom „izgradnje“ nove slike visoke ekskluzivnosti i jasne prepoznatljivosti Budve, kako na lokalnom nivou, još i više na globalnom, svetskom nivou. Prethodno postavljeni zadatak arhitekture, koja će nastati na ovom području, traži kako atraktivnu i prepoznatljivu formu, još i više poruku svetu i okruženju o tradicionalnom duhu crnogorske kulture koja crpi svoju snagu iz prirodnog, istovremeno surovog i bogatog, podneblja ali usmerena ka povezivanju sa demokratski orjentisanim svetom i spremnošću da se svojom izvornom gostoljubivošću iskaže i kroz načine i vidove arhitektonskih oblika. U tom cilju u procesu arhitektonskog oblikovanja prostora treba proći kroz slojevit pristup i to:

- Formiranje skladne ali prepoznatljive siluete na mikro i makro nivou
- Usklađivanje delova u celinu
- Komponovanje arhitektonskih objekata i celine. (detaljnije u tekstualnom dijelu, na strani 403)

Smernice arhitektonskog oblikovanja - Osnovna polazišta

U uslovima savremene domaće arhitektonske prakse, inspirisane i vođene nedovoljno formiranim principima tržišta, primetan je negativan trend razvoja arhitektonskih oblika i formi. Tradicionalni mediteranski tip karakteristične primorske kuće se povlači, prepuštajući mesto novim tipološkim oblicima. Prisutna je potpuna raznovrsnost stilova i tehnika građenja, a odsustvo kontinuiteta ukazuje na kontinualno prilagođavanje tržišnim uslovima i praćenje prvenstveno ekonomskih trendova. Sveopšta transformacija društva, tržišta, ponude i tražnje neminovno je uslovlila transformaciju arhitektonskog izraza. Objekti koji u poslednje vreme nastaju u velikom broju slučajeva obiluju ne baš racionalnim rešenjima, kako sa aspekta volumetrije već i kontekstualnosti objekta, odnosa prema neposrednom okruženju, materijalizacije, kolorita i primenjivanih elemenata sekundarne plastike i aplikacija (reklame, akcenti...). Koriste se elementi savremenog arhitektonskog jezika, ali sa čestom interpretacijom oblika, elemenata i likovnog izraza koji nije karakterističan za primorska područja. Konačan rezultat navedenih procesa i osnovna karakteristika arhitektonskog profila naselja u ovom trenutku svakako jesu lagano gubljanje identiteta i stihijska transformacija.

U tom kontekstu neophodno je zaustaviti narastajuću pojavu *arhitektonske distorzije*, a odgovarajućim arhitektonskim jezikom, koji se bazira na bogatom iskustvu lokalne graditeljske prakse, pokušati stvoriti jasan, određen i prepoznatljiv karakter Budve.

Principi oblikovanja - Arhitekturom objekata treba težiti stvaranju savremenog arhitektonskog i likovnog izraza karakterističnog za urbani gradski prostor mediteranskog karaktera. Oblikovanje planiranih objekata mora biti usklađeno sa kontekstom u kome objekat nastaje, predviđenom namenom i osnovnim principima

razvoja grada u pravcu visokog turizma. Neka od polazišta koja se u procesu izgradnje neizostavno moraju primeniti svakako jesu i:

- ambijentalno uklapanje u urbani kontekst (posebno karakteristično za stambene objekte)
- poštovanje i zaštita postojeći likovnih i urbanih vrednosti mikroambijenata
- prepoznavanje važnosti uloge objekta u naseljskom tkivu u zavisnosti od namene i pozicije
- racionalno planiranje izgrađenih prostora kroz odnos izgrađeno-neizgrađeno
- odnos prema prirodnom okruženju izražen kroz afirmaciju otvorenih i zelenih prostora oko objekata
- poštovanje izvornog arhitektonskog stila u slučajevima izvođenja naknadnih radova na objektima, a ukoliko se o objektima izrazitih arhitektonskih vrednosti
- korišćenje svedenih jednostavnih formi za objekte namenjene stanovanju
- korišćenje arhitektonski atraktivnih i upečatljivih formi i oblika za objekte koji svojom pozicijom i namenom predstavljaju potencijalno nove simbole u naseljskom okruženju
- korišćenje kvalitetnih i trajnih materijala
- korišćenje prirodnih lokalnih materijala. (strana 415)

U cilju očuvanja identiteta mediteranskog ambijenta, poželjna je primena prirodnih, lokalnih građevinskih materijala. Sugerise se primena građevinskog kamena za oblaganje fasada, zidanje prizemnih dijelova objekata, podzida, stepeništa, izvođenje elemenata plastike objekata i elemenata mobilijara. Široka primena kamena očekuje se i prilikom uređenja slobodnih površina na parceli. (detaljnije tekstualni dio DUP-a poglavlje 5.12. strana 403)

U cilju stimulisanja primjene lokalnog kamena za obradu fasada, Opština Budva je, Odlukom o naknadi za komunalno opremanje gradskog zemljišta („Službeni list CG – opštinski propisi“ broj 01/15), predvidjela da se naknada umanjuje za 15€ po 1m² ugrađene kamene fasade.

10. USLOVI ZA OGRAĐIVANJE URBANISTIČKE PARCELE

Ograđivanje

Parcele objekata se mogu ograđivati uz uslove utvrđene ovim planom:

- parcele se ograđuju zidanom ogradom do visine od 0.90 m (računajući od kote trotoara) ili transparentnom ogradom do visine od 1.60 m.
- zidane i druge vrste ograda postavljaju se na regulacionu liniju, i to tako da ograda, stubovi ograde kapije budu unutar parcele koja se ograđuje.
- ograde objekata na uglu ne mogu biti više od 0.90 m računajući od ko te trotoara, zbog obezbjeđenja vizuelne preglednosti raskrsnice.
- vrata i kapije na uličnoj ogradbi mogu se otvarati jedino prema unutrašnjosti parcele. (strana 397)

11. USLOVI ZA PEJZAŽNO OBLIKOVANJE URBANISTIČKE PARCELE

Uređenja zelenila u okviru stambenih parcela vršiti na način dat u tački UTU za uređenje površina pod zelenilom i slobodnih površina, a detaljna razrada je ostavljena vlasnicima. (strana 397)

Otvorene uređene površine predstavljaju sve prostore koji su površinski uređeni kao slobodne parterne površine (popločanje, ozelenjene površine,...) a koje su nastale u okviru bloka ili parcele:

- direktno na zemlji, u vidu dvorišta
- iznad podrumskih prostorija (ispod kojih su smeštene garaže), koje dobijaju adekvatnu namenu uz adekvatno uređenje i ozelenjavanje
- iznad suterenskog prostora kao „gornje dvorište“, koje se takođe uređuje i ozelenjava
- iznad prizemne etaže ako je veće površine, namenjene za zajedničke aktivnosti i ako je bogato uređena i ozelenjena
- i eventualno iznad krovnih ravnih površina ako je dostupna većini stanovnika, sa dopunski zabavno-rekreativnim sadržajima.

U otvorene uređene površine uračunavaju se obavezno prethodna tri slučaja (nad zemljom, iznad podruma i iznad suterena) dok se ostala dva slučaja mogu uračunati ako se za to dobije saglasnost od relevantnih institucija o zaštiti životne sredine na državnom i opštinskom nivou. (strana 250)

Za ovu kategoriju površina pod zelenilom i slobodnih površina, pri izboru sadnog materijala i njegovom komponovnju voditi računa o vizurama, spratnosti i arhitekturi objekata, koloritu zelenila, vremenu cvjetanja i sl. Staze popločavati kamenim pločama. Pri parternom uređenju prednost dati mediteranskom autohtonom parternom zelenilu u kome dominiraju kadulja, ruzmarin, lavanda, žukva i bršljan. Predvidjeti travnjak otporan na sušu i gaženje.

Radi zaštite od pogleda sa ulice ili susjednih parcela, zbog zaštite od buke i zagađenja sa ulice, moguće je podizanje žive ograde od gusto posađenog i pravilno orezanog drveća ili visokog žbunja.

Parkinge popločavati kamenim pločama, njihovu podlogu predvidjeti za teški saobraćaj. Ozelenjavanje parkinga vršiti sadnjom odgovarajućeg drveća na svakih 3 – 5 parking mjesta ili izgradnjom pergole iznad parkinga koja bi bila ozelenjena puzavicama.

Predvidjeti javno osvjetljenje, klupe i drugu odgovarajuću opremu za miran odmor korisnika i za igru djece, korpe za otpatke i sl. Moguće je predvidjeti terene i poligone za urbane sportove (skateboarding, street basket, mini fudbal, boćanje i sl.). Prostor oplemeniti skulpturama, fontanama i česmama.

12. USLOVI ZA IZGRADNJU / POSTAVLJANJE / RUŠENJE POMOĆNIH OBJEKATA

U skladu sa članom 223 važećeg zakona, propisi jedinice lokalne samouprave, kojima se uređuju pomoćni objekti, primjenjivaće se do donošenja Plana generalne regulacije Crne Gore.

Postupak pribavljanja odobrenja za postavljanje ili građenje pomoćnih objekata uređen je Odlukom o postavljanju, odnosno građenju i uklanjanju pomoćnih objekata („Sl. list CG“ – opštinski propisi br. 21/14 od 18.07.2014. godine). Shodno članu 2. Odluke, pomoćni objekti svrstavaju se u tri tipa:

Tip 1: pomoćni objekti koji čine funkcionalnu i ekonomsku cjelinu sa objektom čijem korišćenju služi pomoćni objekat, kao što su: podzemne i nadzemne garaže, ostave, magacini, drvarnice, ljetnje kuhinje, portirnice, objekti za radnike obezbjeđenja i slično.

Tip 2: pomoćni objekti infrastrukture kao što su: septičke bio-jame, bunari, cisterne za vodu, rezervoari, bistjerne, šahtovi, kotlarnice, uređaji za grijanje i hlađenje, plinski sistemi, solarni sistemi i slično.

Tip 3: pomoćni objekti uređenja terena kao što su: ograde, potporni zidovi, bazeni, fontane, nadstrešnice, pergole, manji sportski tereni, dječja igrališta i slično.

13. USLOVI I MJERE ZA ZAŠTITU ŽIVOTNE SREDINE

Za turističke objekte površine veće od 1.000m², stambeno-poslovne objekte koji imaju više od 1.000m² poslovnog prostora i garaže sa više od 200 parking mesta, shodno Zakonu o procjeni uticaja na životnu sredinu („Službeni list CG“ br. 75/18) i Uredbi o projektima za koje se vrši procjena uticaja na životnu sredinu („Službeni list RCG“ br. 20/07), neophodna je izrada Elaborata o proceni uticaja na životnu sredinu.

Za objekte za koje nije propisana obaveza izrade procjene uticaja na životnu sredinu, potrebno je u projektnoj dokumentaciji predvideti mere zaštite od buke u skladu sa članom 19. Zakona o zaštiti od buke u životnoj sredini (Službeni list CG 28/11) i Pravilniku o zvučnoj zaštiti zgrada (Službeni list CG broj 50/16).

Na području DUP-a nalazi se jedan broj pojedinačnih primjeraka i niz grupa maslina. Masline i maslinjaci su zaštićeni Zakonom o maslinarstvu i maslinovom ulju ("Službeni list CG", 45/14). Maslinjaci, kao najvažniji i ambijentalno najdragocjeniji dio potkunjica (tradicionalne seoske bašte), čuvaju se u postojećoj formi, sa izvornim suvomeđama i terasama. Nije dozvoljena izgradnja staza ili betoniranje ovih površina. Suvomeđe, suhozidi, podzidi i terase se ne smiju rušiti. Dozvoljena je njihova rekonstrukcija isključivo tradicionalnim načinom zidanja (u suvo).

Obavezno je da se sve masline sačuvaju, a da se pojedina stabla maslina i drugi vrijedni primjerci zelenila, ukoliko je to zaista neophodno, presade na novu poziciju u okviru iste urbanističke parcele uz neophodno pribavljanje odobrenja. Odobrenje za presađivanje maslina u maslinjaku izdaje organ lokalne uprave nadležan za poslove poljoprivrede – Sekretarijat za privredu opštine Budva, u roku od 30 dana od dana podnošenja zahtjeva za presađivanje. **Sjećenje i presađivanje maslina starih preko 100 godina je zabranjeno na osnovu člana 15. Zakona o maslinarstvu i maslinovom ulju** ("Službeni list CG", 45/14).

Kada su u pitanju zaštićene biljne i životinjske vrste postupati u skladu sa Rješenjem o stavljanju pod zaštitu rijetkih, prorijedenih, endemičnih i ugroženih biljnih i životinjskih vrsta ("Službeni list SRCG", 36/82). Rješenje je dostupno na sajtu Agencije za zaštitu životne sredine: www.epa.org.me

Ukoliko sa prilikom iskopa terena za izgradnju saobraćajnica i objekata naiđe na eventualne paleontološke ili mineraloške nalaze, koji predstavljaju geonasljeđe, obavezno je prekinuti radove, obavjestiti Agenciju, kako bi njihovi stručnjaci prikupili nalaze, odnosno izvršili neophodna istraživanja.

14. USLOVI I MJERE ZAŠTITE NEPOKRETNIH OBJEKATA UPISANIH U REGISTAR KULTURNIH DOBARA CRNE GORE I NJIHOVE ZAŠTIĆENE OKOLINE

U okviru plana, odnosno predmetne lokacije, nema objekata koji su u popisu registrovanih spomenika kulture.

U slučaju kada se u okviru predmetne lokacije nalazi ili je u neposrednoj blizini registrovani spomenik kulture, prema kome se treba upravljati shodno Zakonu o zaštiti kulturnih dobara ("Sl. list CG" br. 49/10 i 40/11, 44/17), ovaj Sekretarijat po službenoj dužnosti pribavlja konzervatorske uslove u skladu sa članom 102 Zakona o zaštiti kulturnih dobara. Konzervatorski uslovi čine osnov za izradu konzervatorskog projekta u skladu sa članom 103 istog zakona. Na konzervatorski projekat se pribavlja saglasnost Uprave za zaštitu kulturnih dobara Crne Gore.

15. POTREBA IZRADA URBANISTIČKOG PROJEKTA

Za naselja i dijelove naselja koji predstavljaju nepokretna kulturna dobra od međunarodnog i nacionalnog značaja je obavezno donošenje urbanističkog projekta, što nije slučaj u ovom predmetu.

16. USLOVI ZA PRIKLJUČENJE OBJEKATA NA INFRASTRUKTURU I POSEBNI TEHNIČKI USLOVI

Prikazani su na izvodu iz DUP-a: karta vodovoda i kanalizacije, karta elektroenergetske mreže i postrojenja i karta telekomunikacija. Detaljnije tehničke uslove za priključenje ovaj Sekretarijat, po službenoj dužnosti, pribavlja za investitora.

Prilikom projektovanja, obaveza Projektanta je da poštuje tehničke preporuke EPCG koje su dostupne na sajtu www.epcg.me i propise koji se odnose na zaštitu i izgradnju elektronske komunikacione infrastrukture i elektronskih komunikacionih mreža, odnosno Zakona o elektronskim komunikacijama ("Službeni list Crne Gore" broj 40/13, 56/13, 2/17 i 49/19) i ostalih propisa koji su doneseni na osnovu njega, a koji se nalaze na sajtu www.ekip.me/regulativa/.

Podaci o postojećem stanju elektronske komunikacione infrastrukture nalaze se na sajtu <http://ekinfrastuktura.ekip.me/ekip.me>.

Pristup georeferenciranoj bazi podataka elektronske komunikacione infrastrukture moguć je putem otvaranja korisničkog naloga na web portalu Agencije za telekomunikacije i poštansku djelatnost <http://ekinfrastuktura.ekip.me/ekip/login.jsp>.

Vodovodne i kanalizacione, elektro i tk instalacije u objektu i izvan njega projektovati u skladu sa važećim propisima i standardima, a priključenje objekta na naseljske infrastrukturne sisteme projektovati prema uslovima dobijenim od nadležnih javnih preduzeća i tretirati ih kroz idejna rješenja urbanističke parcele.

U slučaju kada je za predmetnu parcelu planom predviđen prilaz sa magistralnog puta, ovaj Sekretarijat po službenoj dužnosti, za investitora traži i tehničke uslove od Direkcije za saobraćaj, shodno članu 16. Zakona o putevima ("Službeni list RCG" broj 82/20).

U slučaju kada se u okviru predmetne urbanističke parcele nalazi zaštitni pojas ili cjevovod regionalnog vodovoda, ovaj Sekretarijat po službenoj dužnosti, za investitora traži i tehničke uslove od Regionalnog vodovoda Crnogorsko primorje. Na osnovu člana 32 Pravilnika o određivanju i održavanju zona i pojaseva sanitarne zaštite i ograničenjima u tim zonama ("Službeni list CG" br. 66/09), pojas sanitarne zaštite određuje se oko glavnih cjevovoda i u zavisnosti od konfiguracije terena iznosi 2,0m od osovine cjevovoda sa obje strane. U pojasu zaštite nije dozvoljena izgradnja objekata, postavljanje uređaja i vršenje radnji koje na bilo koji način mogu zagaditi vodu ili ugroziti stabilnost cjevovoda.

Sastavni dio ovih urbanističko tehničkih uslova su posebni uslovi za izradu projektne dokumentacije izdati od strane nadležnih službi – DOO Vodovod i kanalizacija Budve i Direkcije za saobraćaj Crne Gore.

17. USLOVI ZA OBJEKTE KOJI MOGU DA UTIČU NA PROMJENE U VODNOM REŽIMU

Investitor je dužan da radi izrade tehničke dokumentacije za izgradnju novog ili rekonstrukciju postojećeg objekta i izvođenje geoloških istraživanja i drugih radnji koje mogu trajno, povremeno ili privremeno uticati na promjene u vodnom režimu pribaviti vodne uslove, u skladu sa članom 114 Zakona o vodama ("Službeni list RCG" broj 27/07, "Službeni list CG" broj 73/10, 32/11, 47/11, 48/11 i 52/16). Pribavljanje vodnih uslova nije potrebno za korišćenje vode koja ne prelazi obim opšte upotrebe vode i u slučaju kada novi ili rekonstruisani stambeni objekat ili manji poslovni i drugi objekat (koji se gradi u skladu sa odgovarajućim prostornim planskim dokumentom) koji se priključuje na Javni vodovod i kanalizaciju, a vodu za potrebe objekta koristi samo za piće i sanitarne potrebe.

18. USLOVI ZA OBJEKTE KOJI MOGU DA UTIČU NA BEZBJEDNOST VAZDUŠNOG SAOBRAĆAJA

U okviru DUP-a ne postoji zona ograničenja prepreka aerodroma. Za privremene ili stalne objekate ili djelove objekata, van zone ograničenja prepreka aerodroma, čija je visina veća od 45m, potrebno je od Agencije za civilno vazduhoplovstvo Crne Gore dobiti saglasnost za izgradnju i postavljanje, kao i uslove za označavanje i održavanje. (Sigurnosni nalog broj 2016/001 rev 00, datum stupanja na snagu 01.08.2016.godine).

19. SAOBRAĆAJNI USLOVI

Uslovi priključenja na kolsku saobraćajnicu prikazani su na izvodu iz DUP-a: karta saobraćaja.

Urbanistička parcela mora imati obezbjeđen kolski pristup sa gradske saobraćajnice ili javnog puta. Izuzetno, u starim gradskim jezgrima u kojima ne postoji mogućnost obezbjeđivanja kolskog pristupa, urbanističkoj parceli se može obezbjeđiti samo pješački pristup sa gradske saobraćajnice ili javnog puta (član 51 Zakona o planiranju prostora i izgradnji objekata).

Obaveznost svakog korisnika i investitora da u okviru svoje urbanističke (ili katastarske) parcele stacionira vozila prema standardima koji su propisani uz otvorene mogućnosti da to razreši na različite načine:

- podrumaska garaža (u više nivoa)
- suterena garaža
- parkiranje na pločama iznad suterena i li podruma
- izgradnja spratnih garaža, ako za to postoje neophodni uslovi i programski zahtevi.

Najveći dozvoljeni indeks zauzetosti podzemne etaže iznosi 1.0 (100%) (tekstualni dio DUP-a, strana 251)

Urbanistička parcela mora imati neposredan kolski pristup na javnu saobraćajnu površinu. Dodatno prvom stavu, urbanističkom parcelom podobnom za građenje smatraće se i ona parcela koja se ne graniči sa javnom saobraćajnom površinom, ali koja ima trajno obezbijeđen pristup na takvu površinu u širini od najmanje 3,0 m. Svaka urbanistička parcela mora imati pristup javnoj saobraćajnici min. širine 3.0 m. (tekstualni dio DUP-a, strana 252)

Potreban broj parking mjesta (PM) obezbijediti u okviru sopstvene parcele, na otvorenim parkinzima ili kao garažna mjesta (GM) u podzemnim etažama, prema normativu (a u izuzetnim slučajevima i u okviru suterena ili viših etaža: (tekstualni dio DUP-a, strana 395)

**KAPACITETI PARKING MESTA
KOMERCIJALNO-USLUŽNE DELATNOSTI**

NAMENA	1 PARKING MESTO
trgovina	50m ² prodajnog prostora
administrativno-poslovni objekti	80m ² neto etažne površine
ugostiteljski objekti	2 postavljena stola sa 4 stolice
hoteli	2 apartmana 6 soba

JAVNE SLUŽBE

NAMENA	1 PARKING MESTO
uprava i administracija	80m ² neto etažne površine
decije ustanove i škole	125m ² bruto površine
bioskopi, dvorane	20 stolica
bolnice	6 bolesničkih postelja
sportske dvorane, stadioni, sportski tereni	15 gledalaca

STANOVANJE

NAMENA	1 PARKING MESTO
stambeni objekti	80m ² neto etažne površine

Sva potrebna mjesta za parkiranje kod nove izgradnje, uključujući dogradnju i nadogradnju, obezbjeđuju se u okviru zgrade u garažama ili na parkinzima u okviru parcele korisnika. (strana 395)

Rješavanje mirujućeg saobraćaja

Potreban broj parking mjesta obezbjediti u okviru parcele korisnika, na otvorenom, u garaži u sklopu ili van objekta, prema normativu 1,1 PM/stanu ili turističkom apartmanu. (strana 397)

20. USLOVI ZA NESMETANO KRETANJE INVALIDNIH LICA

Obezbijediti nesmetani pristup, kretanje, boravak i rad lica smanjene pokretljivosti, shodno Pravilniku o bližim uslovima i načinu prilagođavanja objekata za pristup i kretanje lica smanjene pokretljivosti i lica sa invaliditetom („Službeni list Crne Gore“ br. 43/13 i 44/15).

Obavezna primjena elemenata pristupačnosti, propisana članom 46. Pravilnika, predviđa: za stambene objekte je iz člana 17, 18, 23 i 40, a za stambeno-poslovne iz člana 17, 18 i 23 plus dio objekta poslovne namjene mora sadržati elemente pristupačnosti u zavisnosti od namjene poslovnog prostora.

21. USLOVI ZA RACIONALNO KORIŠĆENJE ENERGIJE

Shodno Zakonu o energetskej efikasnosti („Službeni list CG“ broj 29/10) i Pravilniku o minimalnim zahtjevima energetske efikasnosti zgrada („Službeni list CG“ broj 75/15) projektovanjem i izgradnjom objekata treba postići smanjenje gubitaka toplote iz objekata, poboljšanje toplotne izolacije spoljnih elemenata, povećanje toplotne efikasnosti pravilnom orijentacijom objekata i korišćenjem sunčeve energije, korišćenje obnovljivih izvora energije, te povećanje energetske efikasnosti sisteme grejanja.

Sadržaj Elaborata energetske efikasnosti objekta propisan je Pravilnikom o sadržaju elaborata energetske efikasnosti zgrada („Službeni list CG“ broj 47/13).

Analizirati lokaciju, orijentaciju i oblik kuće. Primjeniti visok nivo toplotne izolacije kompletnog spoljnog omotača objekta i izbjegavati toplotne mostove. U cilju racionalnog korišćenja energije treba iskoristiti sve mogućnosti smanjenja korišćenja energije u objektima. Pri izgradnji objekata koristiti savremene termoizolacione materijale, kako bi se smanjila potrošnja toplotne energije.

Iskoristiti toplotne dobitke od sunca i zaštititi se od pretjeranog osunčanja. Koristiti održive sisteme protiv pretjerane insolacije – zasjena škurama, pergolama, zelenilom i slično, kako bi se smanjila potrošnja energije za vještačku klimatizaciju. Drvoredima i gustim zasadima smanjiti uticaj vjetra i obezbjediti neophodnu zasjenu u letnjim mjesecima. Nisko energetske tehnologije za grijanje i hlađenje se trebaju koristiti gdje god je to moguće. Pri proračunu koeficijenta prolaza toplote objekata uzeti vrijednosti za 30-25% niže od maksimalno dozvoljenih vrijednosti dozvoljenih za ovu klimatsku zonu.

Sunčani kolektori treba da budu skladno oblikovani i ukomponovani na najmanje uočljivim mjestima na objektu. Koristiti održive sisteme protiv prekomjerne insolacije (zasjenu škurama, građevinskim elementima, zelenilom i slično) kako bi se smanjila potrošnja energije za vještačku klimatizaciju. održivost fotovoltacionih ćelija treba ispitati u svrhu snabdevanja niskonaponskom strujom za rasvjetu naselja, kao i druge mogućnosti, poput punjenja električnih vozila.

U cilju stimulisanja izgradnje energetski efikasnih objekata koji koriste solarnu energiju, Opština Budva je, Odlukom o naknadi za komunalno opremanje gradskog zemljišta („Službeni list CG – opštinski propisi“, broj 01/15), predvidjela da se naknada umanjuje za 200€ po 1m² ugrađenog solarnog kolektora – panela.

Neposredna blizina mora uslovljava relativno mala godišnja kolebanja temperature vazduha – godišnja temperaturna amplituda iznosi 16,4°C. Ipak ističe se visoka temperatura ljetnjih mjeseci u toku kojih se javlja prosječno 25 dana sa žegom (30°C i više). Za potrebe proračuna koristiti podatke Hidrometeorološkog zavoda o klimatskim i hidrološkim karakteristikama zone u kojoj se nalazi predmetna lokacija.

22. USLOVI ZA ODVOŽENJE ČVRSTOG OTPADA

Mjesta za postavljanje kontejnera za smeće predvideti na urbanističkoj parceli. Nije dozvoljeno postavljanje kontejnera na površinama namijenjenim za parkiranje vozila. Mjesta u objektu ili niše za postavljanje kontejnera za smeće kao i njihov potreban broj predvidjeti u saradnji sa nadležnim komunalnim preduzećem, a imajući u vidu produkciju čvrstog komunalnog otpada. Pri tome voditi računa o porastu broja korisnika prostora tokom ljetnjih mjeseci, pa stoga broj kontejnera i periodiku njihovog pražnjenja prilagoditi količini smeća. Poštujući prethodne uslove mjesta za postavljanje kontejnera za smeće trebaju biti što bliže javnim saobraćajnicama uz minimalnu denivelaciju (bez ivičnjaka) u odnosu na saobraćajnicu, sa padom od 5 % prema saobraćajnici. Niše za postavljanje kontejnera za smeće moguće je sa tri strane vizuelno izolovati zelenilom ili zidanim ogradama čija visina ne može biti veća od 1,50 m.

23. MOGUĆNOST FAZNE IZGRADNJE

Za objekat:

Na osnovu Zakona o planiranju prostora i izgradnji objekata i člana 76 kroz izradu idejnog rješenja može se odrediti faznost gradnje (tehničko-tehnoška i funkcionalna cjelina) objekata. Dozvoljena je fazna izgradnja, tako da konačno izgrađeni objekat ne prelazi maksimalne propisane površine pod objektom i spratnost, a ove vrijednosti mogu biti i manje.

Za urbanističku parcelu ili više urbanističkih parcela:

Na osnovu UT uslova, kod urbanističkih parcela na kojima je planom predviđena izgradnja više objekata, potrebno je uraditi revidovano idejno rješenje kompletne urbanističke parcele ili više susjednih urbanističkih parcela (čl. 76 važećeg Zakona), Idejnim rješenjem se utvrđuje generalna koncepcija za izgradnju objekata, a naročito: uklapanje objekta u prostor, položaj objekta u okviru lokacije i prema susjednim objektima.

Za građenje na dijelu urbanističke parcele:

Članom 237 važećeg zakona je predviđeno da se do donošenja Plana generalne regulacije Crne Gore može graditi na dijelu urbanističke parcele, ako nedostajući dio urbanističke parcele ne utiče na funkcionalnost i pristup objektu i uz uslov da se urbanistički parametri za cijelu urbanističku parcelu umanje za nedostajući dio.

Kroz izradu idejnog rješenja provjeriti, da li predmetna izgradnja na dijelu urbanističke parcele, na bilo koji način ugrožava valorizaciju preostalog dijela urbanističke parcele.

24. LOKACIJA u odnosu na PPPNOP

Planom višeg reda, PPPNOP Poglavlje 36.Pravila za sprovođenje plana tačka 3. i 8. (strana 297) istovremeno je opisano:

- **3. Područje opština se uređuje prema važećoj planskoj dokumentaciji nižeg reda do donošenja Plana generalne regulacije, ali na način da se poštuju odredbe i smjernice ovog Plana u smislu poštovanja koridora infrastrukture i mjera zaštite zaštićenih prirodnih i kulturnih dobara.”**
- **8. Važeća planska dokumentacija nižeg reda, a koja nije u skladu sa pravilima ovog Plana, primjenjivaće se do izrade Plana generalne regulacije, a daje se mogućnost i njene izmjene i dopune, odnosno stavljanja van snage i izrade novog plana, prema Odluci nadležnog organa.**

Preklapanjem geodetske podloge sa Infrastrukturnim koridorima, zaštićenim prirodnim i kulturnim dobrima iz obuhvata PPPNOP, konstatovano je sledeće:

- Katastarske parcele broj 771, 772 i 773 KO Bečići se nalaze u trasi koridora saobraćajnica u obuhvatu PPPNOP (magistralni put).

„Širina zaštitnog pojasa u kome se ne mogu graditi stambene, poslovne, pomoćne i slične zgrade, kopati rezervoari, septičke jame i sl., niti podizati električni dalekovodi iznosi: pored autoputeva 40 metara, pored magistralnih puteva 25 metara, pored regionalnih puteva 15 metara, a pored opštinskih puteva 10 metara, računajući od spoljne ivice putnog pojasa.” (Poglavlje Uslovi uređenja i izgradnje objekata drumskog saobraćaja, strana 125)

Navedene širine koridora su preuzete iz člana 70 stav 3 Zakona o putevima (službeni list RCG broj 42/04 i Službeni list CG broj 21/09, 54/09, 40/10, 73/10, 36/11, 40/11 i 92/17). Međutim, u stavu 8 istog člana Zakona o putevima navedeno je da se odredbe iz stava 1 do 7 ne odnose na dio javnog puta koji prolazi kroz naseljeno mesto, ako je izgrađen kao gradska ulica ili ako je detaljnim planom predviđeno da se izgradi kao gradska ulica (ove djelove javnog puta uređuje jedinica lokalne samouprave u skladu sa svojim propisima – stav 9 člana 70).

- Katastarske parcele broj 771 i 773 KO Bečići se nalaze u trasi optičkog kabla Crnogorskog Telekomu u obuhvatu PPPNOP.

25. NAPOMENA

Tekstualni i grafički dio predmetnih planova, kojim su propisani način izgradnje objekata, uslovi za priključenje na infrastrukturu i uslovi za uređenje urbanističke parcele, sastavni su dio urbanističko-tehničkih uslova i dostupni su na sajtu www.planovidozvole.mrt.gov.me/LAMP/PlanningDocument?m=BD i www.budva.me.

Investitor može graditi objekat na osnovu prijave, kod nadležne Urbanističko-građevinske inspekcije i sledeće dokumentacije propisane članom 91 važećeg zakona:

- Saglasnost glavnog gradskog arhitekta na idejno rešenje
- Ovjerenog glavnog projekta
- Izveštaja o pozitivnoj reviziji glavnog projekta
- Dokaza o osiguranju od odgovornosti projektanta koji je izradio odnosno revidenta koji je revidovao glavni projekat u skladu sa Zakonom o planiranju prostora i izgradnji objekata i Uredbi o minimalnoj sumi osiguranja od profesionalne odgovornosti u oblasti izgradnje objekata (Sl. list CG broj 68/17)
- Ugovora o angažovanju izvođača radova
- Ugovora o angažovanju stručnog nadzora
- Dokaza o pravu svojine na zemljištu, odnosno drugom pravu na građenje na zemljištu ili dokaz o pravu svojine na objektu, odnosno drugom pravu na građenje, ako se radi o rekonstrukciji objekta

Sadržaj idejnog rešenja definisan je Stručnim uputstvom Ministarstva održivog razvoja i turizma, broj 101-26/99 od 14.03.2018.godine. Način podnošenja zahtjeva glavnom državnom arhitekti, za davanje saglasnosti na idejno rešenje preciziran je Obavještenjem MORT-a od 21.12.2017.godine.

Idejni odnosno glavni projekat, mora biti urađen u skladu sa članom 7 Pravilnika o načinu izrade i sadržini tehničke dokumentacije ("Službeni list CG" broj 44/18) u elektronskoj formi plus 1 primjerak u analognoj formi za potrebe izvođenja radova na gradilištu.

Shodno Članu 74, stav 5 i 8 Zakona o planiranju prostora i izgradnji objekata ("Službeni list CG" broj 64/17, 44/18, 63/18, 11/19 i 82/20), u slučaju da organ za izdavanje posebnih tehničkih uslova ne odgovori na službeni zahtjev ovog Sekretarijata u roku od 15 dana od dana prijema zahtjeva, smatraće se da je saglasan sa urbanističko-tehničkim uslovima utvrđenim na osnovu planskog dokumenta.

26. PRILOZI

Kopije grafičkog i tekstualnog dijela predmetnih planova,
List nepokretnosti, Kopija katastarskog plana,
Tehnički uslovi DOO Vodovod i Kanalizacija Budva
Tehnički uslovi Direkcije za saobraćaj CG

Dostavljeno:

- Podnosiocu zahtjeva
- Urbanističko-građevinskoj inspekciji
- a/a

Rukovodilac Sektora za urbanizam
Mila Mitrović, dipl.ing.arh.



CRNA GORA

UPRAVA ZA KATASTAR I DRŽAVNU IMOVINU

PODRUČNA JEDINICA: BUDVA

Broj: 917-104-DJ-286/23

Datum: 03.03.2023.



Katastarska opština: BEČIĆI

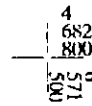
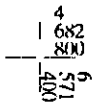
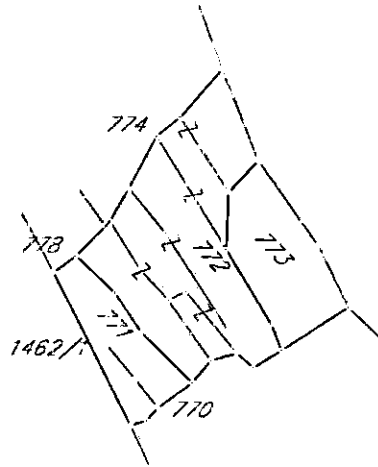
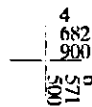
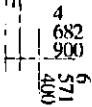
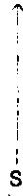
Broj lista nepokretnosti:

Broj plana: 5

Parcele: 771, 772, 773

KOPIJA PLANA

Razmjera 1: 1000



IZVOD IZ DIGITALNOG PLANA

Obradio: iluric

Ovjerava
Službeno lice:



3600000322



104-919-3155/2023

**UPRAVA ZA KATASTAR
I DRŽAVNU IMOVINU****CRNA GORA****PODRUČNA JEDINICA
BUDVA**

Broj: 104-919-3155/2023

Datum: 23.02.2023.

KO: BEČIĆI

Na osnovu člana 173 Zakona o državnom premjeru i katastru nepokretnosti ("Sl. list RCG" br. 29/07, "Sl. list CG" br. 73/10, 032/11, 040/11, 043/15, 037/17 i 17/18), postupajući po zahtjevu OPŠTINA BUDVA SEKRETARIJAT ZA URBANIZAM I ODRŽIVI RAZVOJ, , za potrebe UTU izdaje se

LIST NEPOKRETNOSTI 448 - PREPIS**Podaci o parcelama**

Broj	Podbroj	Broj zgrade	Plan Skica	Datum upisa	Potes ili ulica i kućni broj	Način korišćenja Osnov sticanja	Bon. klasa	Površina m ²	Prihod
771			5 5		BEČIĆI	Pašnjak 3. klase		173	0.19
772			5 5		BEČIĆI	Voćnjak 3. klase		604	13.59
773			5 5		BEČIĆI	Pašnjak 3. klase		237	0.26

1014 14.04

Podaci o vlasniku ili nosiocu

Matični broj - ID broj	Naziv nosioca prava - adresa i mjesto	Prava	Obim prava
	STANIŠIĆ ANJA 18.JULA BR.12.BUDVA BUDVA Budva	Sukorišćenje	1/3
	STANIŠIĆ LUKA 18.JULA BR.12.BUDVA BUDVA Budva	Sukorišćenje	1/3
	STANIŠIĆ GOJKA Marija 18.JULA BR.12.BUDVA BUDVA Budva	Sukorišćenje	1/3

Podaci o teretima i ograničenjima

Broj	Podbroj	Broj zgrade	PD	Redni broj	Način korišćenja	Datum upisa Vrijeme upisa	Opis prava
771				1	Pašnjak 3. klase	28/12/2006	Maloljetstvo U KORIST STANIŠIĆ ANJE I LUKE.
772				1	Voćnjak 3. klase	28/12/2006	Maloljetstvo U KORIST STANIŠIĆ ANJE I LUKE.
773				1	Pašnjak 3. klase	28/12/2006	Maloljetstvo U KORIST STANIŠIĆ ANJE I LUKE.

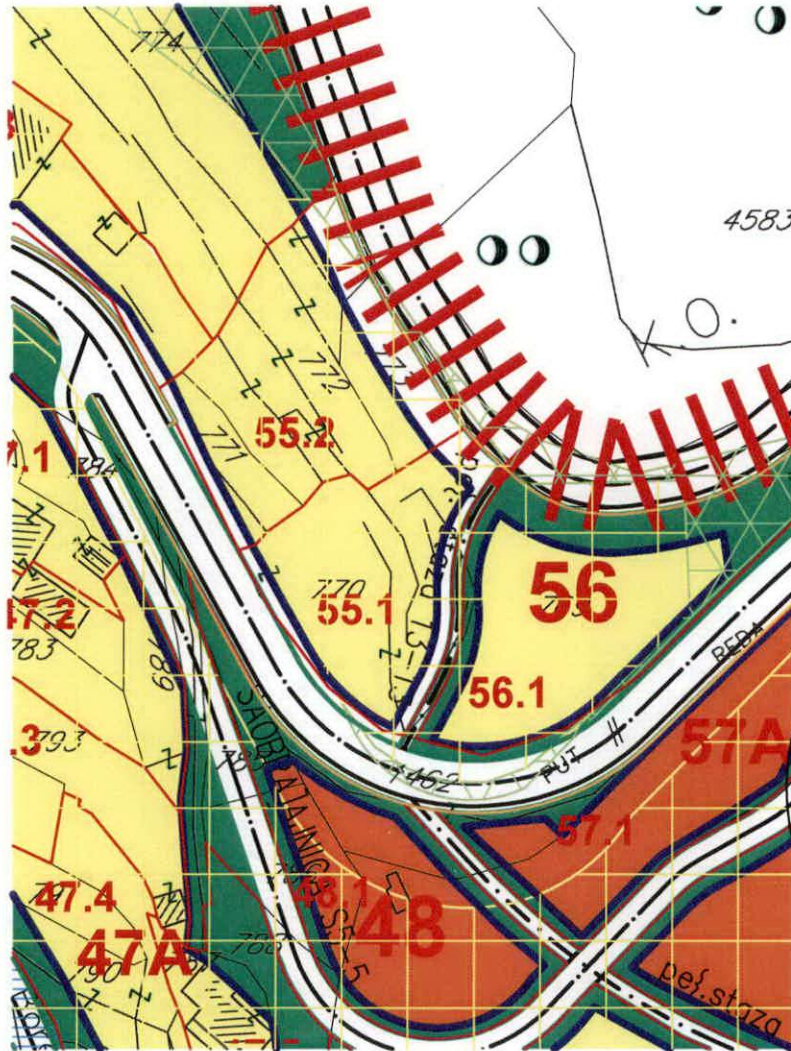
Naplata takse je oslobođena na osnovu člana 17 Zakona o administrativnim taksama ("Sl.list CG, br. 18/19). Naplata naknade oslobođena je na osnovu člana 174 Zakona o državnom premjeru i katastru nepokretnosti ("Sl. list RCG" br. 29/07, "Sl. list CG" br. 73/10, 032/11, 040/11, 043/15, 037/17 i 17/18).



Ovlašćeno lice:

[Handwritten signature]
SONJA TOMAŠEVIĆ

IZVOD IZ DUP-a BEČIĆI, list 05 Namjena površina
(Službeni list CG, opštinski propisi 01/ 09)



Rukovodilac Sektora za urbanizam,
Mila Mitrović, dipl.ing.arh.






Budva, 07.04.2023. godine

LEGENDA:






	GRANICA PLANA
	GRANICA PPPPN ZA MORSKO DOBRO
	KATASTARSKA PARCELA
	REGULACIONA LINIJA
	GRANICA PODBLOKOVA
	GRANICA URBANISTIČKE PARCELE
43	OZNAKA BLOKOVA
106D	OZNAKA PODBLOKOVA
123.5	OZNAKA URBANISTIČKE PARCELE
	RIVA
	POTOK
	MORE
	PLAŽA
	ORJENTACIONA POZICIJA PASARELA
	NATKRIVENI DEO MAGISTRALNOG PUTA -ZELENA GALERIJA
	TROTOARI
	PEŠAČKI MOSTOVI I PASARELE

USLOVI GRAĐENJA :




	GLAVNA GRAĐEVINSKA LINIJA
	UNUTRAŠNJA ORJENTACIONA LINIJA GRAĐENJA
	ORJENTACIONI PO DIMENZIJAMA

NAMENA GUP









STAMBENI, TURISTIČKI I POSLOVNI / MEOŠOVITI/ SADRŽAJI

	Površine za stanovanje manje gustine
	Površine za stanovanje srednje gustine
	Površine za stanovanje veće gustine
	Površine za mešovito stanovanje (stanovanje sa komercijalnim sadržajem, poslovno-stambene zone)
	Površine za turistička naselja i hotele

DRUŠTVENI CENTRI

	Površine za centralne delatnosti (administracija i uprava, socijalna zaštita, kultura itd.)
	Površine za poslovne delatnosti (trgovina i uslužno zanatstvo, ugostiteljstvo, hotelijerstvo itd.)
	Površine za školstvo, zdravstvo, kulturu i sport (škole, spec.škole, dečje ustanove, zdravstvo, sport i rekreacija itd.)

SAOBRAČAJNA INFRASTRUKTURA gup

	Planirana trasa brze obilaznice (u skladu sa konceptom datim u PFCG)
	Magistralni putevi
	Planirane gradske obilaznice
	Interna obilaznice - postojeće i planirane
	Sabirne i stambene saobraćajnice (saobraćajnice I i II reda)
	Pešačke staze (šetališta)
	ZONE POD ZAŠTITOM
	ZONA LUKE gup

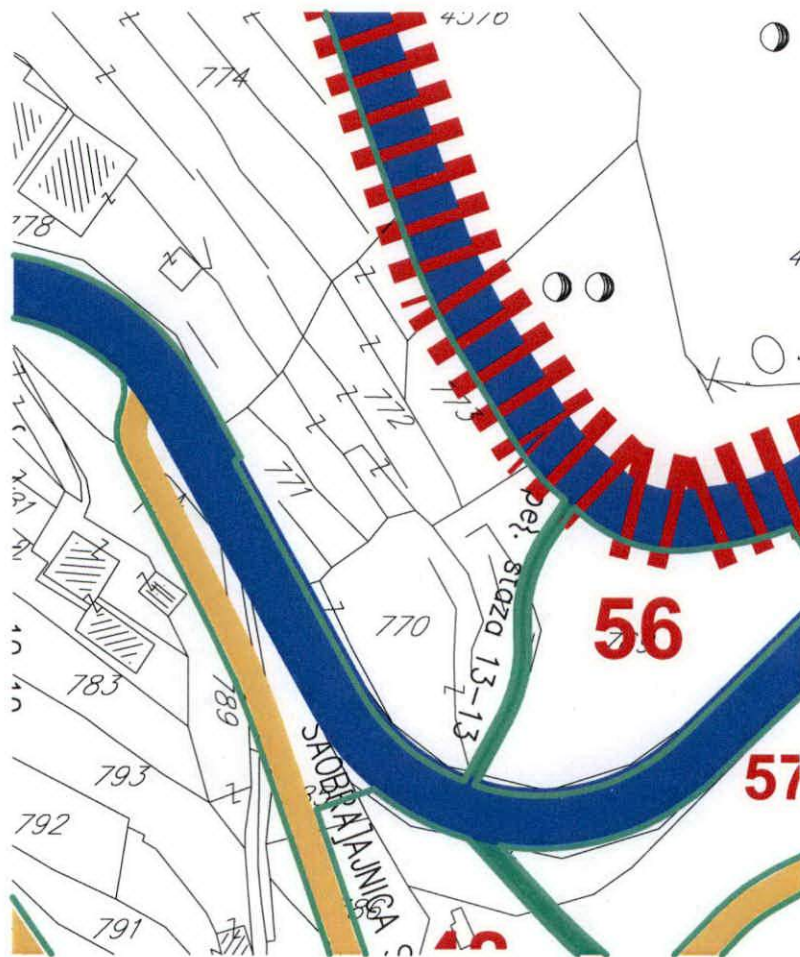
KOMUNALNI OBJEKTI I POVRŠINE

	P. javni zelenilni i parkovi
	G. Otvoreni objekti i grupe
	N. Prostor za održavanje
	V. vrtovi
	K.S. komunalni servisi
	P.S. smetani servisi
	U.S. usluge korpore
	Površine za sport i rekreaciju sa turističkim sadržajima (sportski centri, golf tereni, akva park i wellness centri itd.)
	Gradske šume i parkovi (nasitjako zelenilo)
	Zelenilo van naselja
	Zaštitne šume (različito zelenilo)
	Plaže
	Reke
	GRANICA PLANA
	GRANICA PPPPN ZA MORSKO DOBRO
	KATASTARSKA PARCELA
	POSTOJEĆI OBJEKTI

RAZRADA DETALJNE NAMENE POVRŠINA

	- jednoporodično stanovanje sa smeštajnim kapacitetima
	- višeporodično stanovanje sa smeštajnim kapacitetima
	- apartmansko stanovanje
	STANOVANJE SA POSLOVNIM I KOMERCIJALNIM SADRŽAJIMA I USLUGAMA
	KOMERCIJALNI SADR. SA STANOVANJEM
	HOTELSKI KOMPLEKSI - (poslovni, kongresni, porodični)
	TURISTIČKI I SMEŠTAJNI KAPACITETI - (apartmani, hoteli, pansioni, vile, hosteli)
	UGOSTITELJSKI KAPACITETI - (restorani, bifei, bistroi, picerije, konobe, taverne, diskoteke, pivnice...)
	KONGRESNI SADRŽAJI
	SMEŠTAJNI KAPACITETI SA UGOSTITELJSKIM I KULTURNO-ZABAVNIM SADRŽAJIMA
	OBJEKTI DRUŠTVENOG STANDARDA
	VERSKI OBJEKTI
	SPORTSKO-REKREATIVNI I KOMERCIJALNI SADRŽAJI
	UREĐENE ZELENE POVRŠINE
	ŠUMA
	JAVNA GRADSKA GARAŽA
	JAVNA GRADSKA GARAŽA SA KOMERCIJALNIM I STAMBENIM SADRŽAJIMA
	KOMUNALNE SLUŽBE
	DEČJE USTANOVE
	IGRALIŠTE

IZVOD IZ DUP-a BEČIĆI, list 06. Funkcionalna organizacija saobraćaja,
(Službeni list CG, opštinski propisi 01/09)



Rukovodilac Sektora za urbanizam,
Mila Mitrović, dipl.ing.arh.



Budva, 07.04.2023. godine

LEGENDA:




	GRANICA PLANA
	GRANICA PPPPN ZA MORSKO DOBRO
	KATASTARSKA PARCELA
	GRANICA PODBLOKOVA
	GRANICA URBANISTIČKE PARCELE
43	OZNAKA BLOKOVA
106D	OZNAKA PODBLOKOVA
123.5	OZNAKA URBANISTIČKE PARCELE

	RIVA
	POTOK
	MORE
	PLAŽA
	ORJENTACIONA POZICIJA PASARELA



KOLSKI SAOBRAĆAJ

	MAGISTRALNA SAOBRAĆAJNICA - gradska magistrala
	REGIONALNA SAOBRAĆAJNICA
	GRADSKA MAGISTRALA - OBILAZNICA
	TUNEL
	SABIRNA SAOBRAĆAJNICA
	PRISTUPNA SAOBRAĆAJNICA
	PRISTUPNA INTEGRISANA SAOBRAĆAJNICA
	KRUŽNA RASKRŠNICA
	GALERIJA

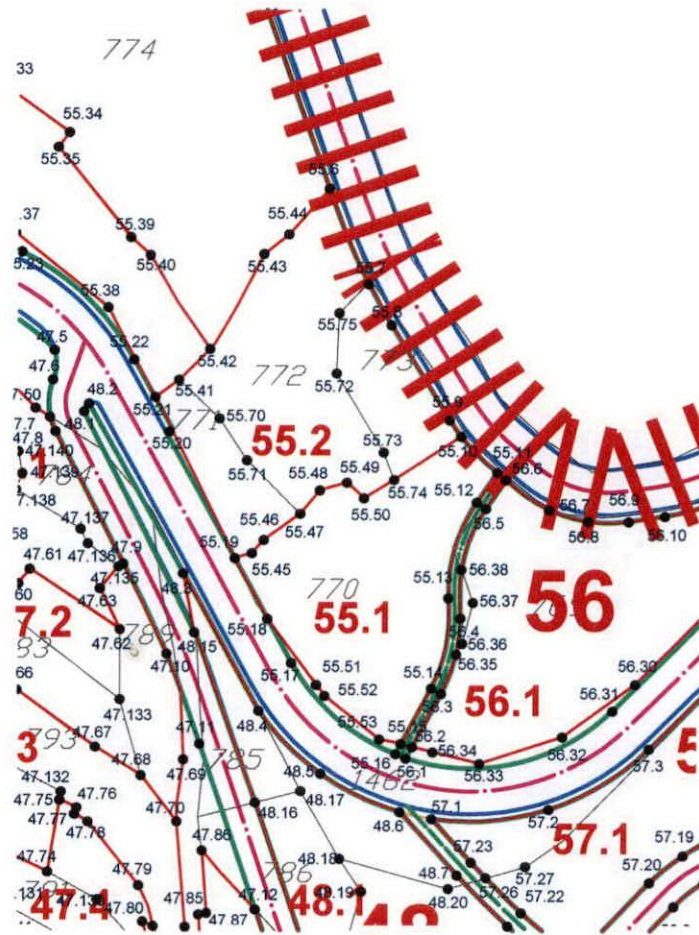
PEŠAČKI SAOBRAĆAJ

	PEŠAČKE STAZE
	ŠETALIŠTE
	PEŠAČKI MOSTOVI I PASARELE
	ORJENTACIONA POZICIJA PASARELA

MIRUJUĆI SAOBRAĆAJ

javno zemljište	
	NOVOPLANIRANA NADZEMNA JAVNA GARAŽA
	LINIJSKA PARKING MESTA
ostalo zemljište	
	MOGUĆI PROSTOR ZA SMEŠTAJ VOZILA -POVRŠNSKI PARKINZI -PODZEMNE GARAŽE

IZVOD IZ DUP-a BEČIĆI, list 07 Parcelacija
(Službeni list CG, opštinski propisi 01/09)














Rukovodilac Sektora za urbanizam,
Mila Mitrović, dipl.ing.arh.



Budva, 07.04.2023. godine

LEGENDA:

	GRANICA PLANA		OSOVINA KOLOVOZA
	GRANICA PPPPN ZA MORSKO DOBRO		IVICA KOLOVOZA
	KATASTARSKA PARCELA		TROTOAR
	REGULACIONA LINIJA		PARKING
	GRANICA PODBLOKOVA		PEŠAČKA STAZA
	GRANICA URBANISTIČKE PARCELE		NADZEMNA JAVNA GARAŽA
43	OZNAKA BLOKOVA		TUNEL
106D	OZNAKA PODBLOKOVA		PEŠAČKI MOSTOVI I PASARELE
123.5	OZNAKA URBANISTIČKE PARCELE		ORJENTACIONA POZICIJA PASARELA
© 43.23	GEODETSKO - ANALITIČKE TAČKE		NATKRIVENI DEO MAGISTRALNOG PUTA -ZELENA GALERIJA
	RIVA		
	POTOK		
	MORE		

IZVOD IZ DUP-a BEČIĆI, list 07 Parcelacija
(Službeni list CG, opštinski propisi 01/09)

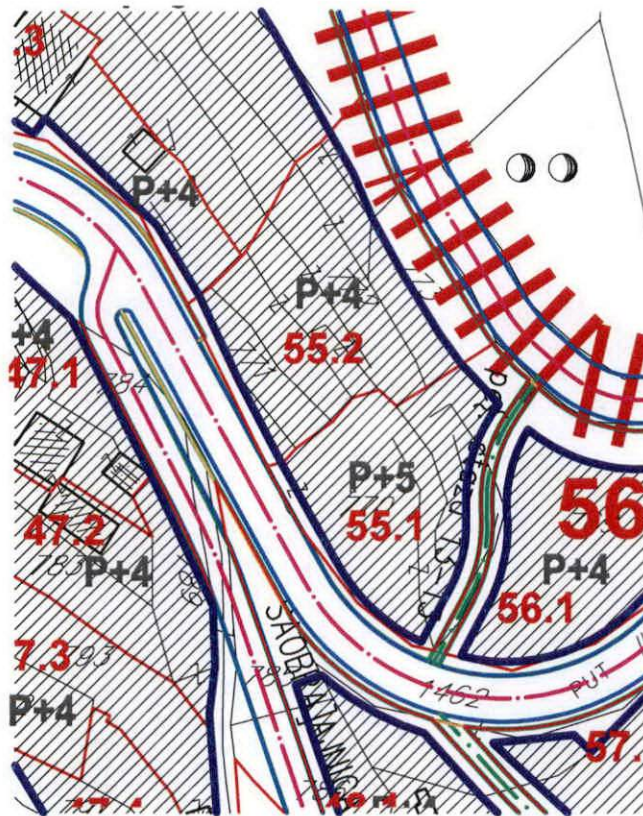
55.1	6571409.6141	4682911.4152
55.2	6571438.0957	4682943.2045
55.3	6571447.4505	4682934.8231
55.4	6571461.8757	4682918.9941
55.5	6571476.5709	4682891.4449
55.6	6571486.8598	4682862.5612
55.7	6571492.0693	4682850.0207
55.8	6571495.0997	4682844.6579
55.9	6571502.8222	4682832.1563
55.10	6571504.3368	4682829.9710
55.11	6571509.1273	4682825.2487
55.12	6571506.4196	4682821.3636
55.13	6571502.7055	4682808.7863
55.14	6571500.4514	4682796.9707
55.15	6571496.4649	4682789.6293
55.16	6571495.7409	4682788.2960
55.17	6571481.9489	4682800.2585
55.18	6571478.7647	4682806.0123
55.19	6571474.4600	4682813.9400
55.20	6571466.1713	4682830.8334
55.21	6571463.8800	4682835.1600
55.22	6571461.0477	4682840.0915
55.23	6571446.2155	4682854.1818
55.24	6571425.9829	4682857.2102
55.25	6571418.5983	4682877.9601
55.26	6571417.7500	4682880.2000
55.27	6571419.2600	4682879.1300
55.28	6571421.3288	4682885.2633
55.29	6571418.4500	4682893.4100
55.30	6571419.4200	4682894.4300
55.31	6571426.3400	4682889.6700
55.32	6571437.3800	4682883.3700
55.33	6571444.0400	4682875.9500
55.34	6571452.3800	4682869.9600
55.35	6571450.9500	4682867.9900
55.36	6571433.3800	4682859.8000
55.37	6571445.3500	4682856.6900
55.38	6571457.6000	4682846.9200
55.39	6571460.5531	4682856.1154
55.40	6571463.1900	4682853.7600
55.41	6571467.0100	4682837.4300
55.42	6571471.1000	4682841.5200
55.43	6571478.2200	4682853.9600
55.44	6571481.5200	4682856.5300
55.45	6571476.7000	4682814.6300
55.46	6571478.2500	4682816.3500
55.47	6571483.0800	4682819.7900
55.48	6571485.6600	4682822.8800
55.49	6571489.2800	4682823.9100
55.50	6571491.5300	4682821.8600
55.51	6571485.2653	4682797.3804
55.52	6571486.3500	4682795.9400
55.53	6571493.6000	4682790.2500
55.54	6571413.3600	4682911.9600
55.55	6571411.5742	4682913.6029
55.56	6571414.9000	4682915.4300
55.57	6571418.9323	4682921.8156
55.58	6571446.8900	4682910.4200
55.59	6571424.7500	4682899.0800
55.60	6571420.1278	4682874.2306
55.61	6571422.7300	4682869.7000
55.62	6571424.5200	4682864.6500
55.63	6571424.4200	4682862.9150
55.64	6571432.3200	4682861.2400
55.65	6571427.6900	4682860.2400
55.66	6571427.0700	4682860.9200
55.67	6571432.2000	4682864.4800
55.68	6571434.9100	4682864.1900
55.69	6571436.0400	4682866.4300
55.70	6571472.3800	4682832.3100
55.71	6571476.0000	4682826.8200
55.72	6571487.8900	4682838.3300
55.73	6571494.1100	4682827.8700
55.74	6571495.4900	4682824.2600
55.75	6571488.2705	4682846.1563

Rukovodilac Sektora za urbanizam,
Mila Mitrović, dipl.ing.arh.



Budva, 07.04.2023. godine

IZVOD IZ DUP-a BEČIĆI, list 08 Nivelaciono rješenje
(Službeni list CG, opštinski propisi 01/09)



Rukovodilac Sektora za urbanizam,
Mila Mitrović, dipl.ing.arh.





Budva, 07.04.2023. godine



LEGENDA:

	GRANICA PLANA		ORJENTACIONA POZICIJA PASARELA
	GRANICA PPPPN ZA MORSKO DOBRO		NATKRIVENI DEO MAGISTRALNOG PUTA -ZELENA GALERIJA
	KATASTARSKA PARCELA		OSOVINA KOLOVOZA
	REGULACIONA LINIJA		IVICA KOLOVOZA
	GRANICA PODBLOKOVA		TROTOAR
	GRANICA URBANISTIČKE PARCELE		PARKING
43	OZNAKA BLOKOVA		PEŠAČKA STAZA
106D	OZNAKA PODBLOKOVA		NADZEMNA JAVNA GARAŽA
123.5	OZNAKA URBANISTIČKE PARCELE		TUNEL
	RIVA		PEŠAČKI MOSTOVI I PASARELE
	POTOK		
	MORE		
	PLAŽA		

USLOVI GRAĐENJA :

	GLAVNA GRAĐEVINSKA LINIJA
	UNUTRAŠNJA ORJENTACIONA LINIJA GRAĐENJA

GABARITI :

	POSTOJEĆI OBJEKTI
	ORJENTACIONI PO DIMENZIJAMA

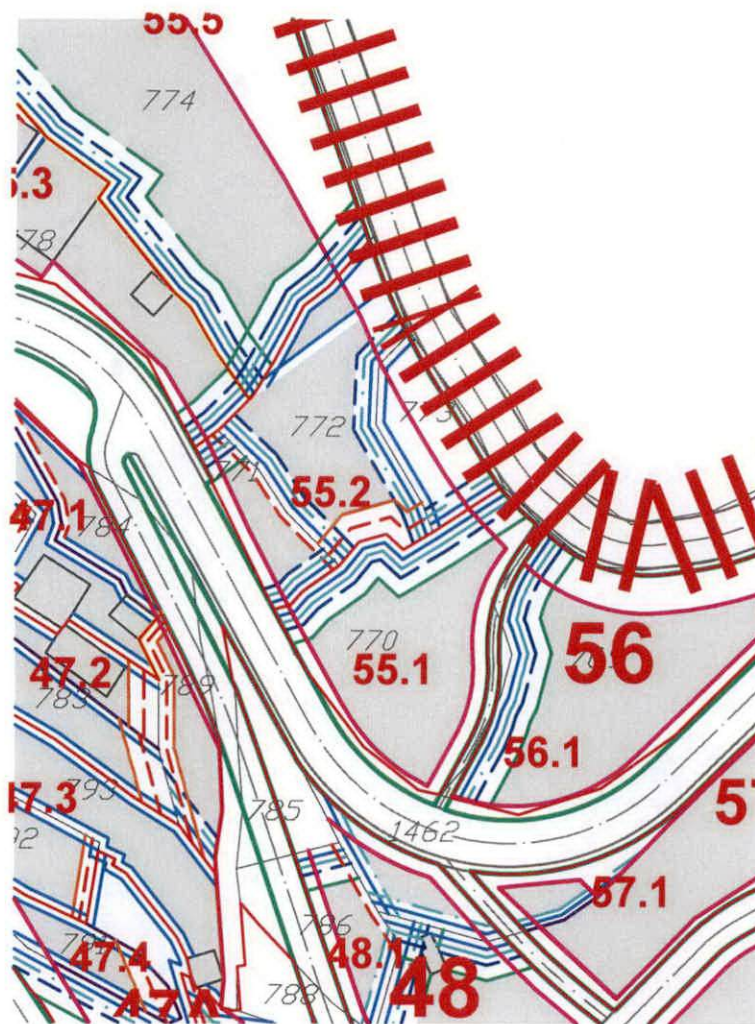
ETAŽE :

P	PRIZEMLJE
Mz	MEZANIN
(n)	BROJ (n) 1, 2, 3,... NADZEMNE ETAŽE (SPRATOVI I POTKROVLJA)

NAPOMENE
SUTEREN, PODRUM, I SVI VIDOVI PODRUMSKIH ETAŽA
NE ULAZE U BRUTO REZVLJENU GRAĐEVINSKU PLOŠTINU

JADRAN

IZVOD IZ DUP-a BEČIĆI, list 09 Regulatorno rješenje,
(Službeni list CG, opštinski propisi 01/09)



Rukovodilac Sektora za urbanizam,
Mila Mitrović, dipl.ing.arh.



Budva, 07.04.2023. godine

	GLAVNA PREDNJA GRAĐEVINSKA LINIJA
	BOČNA GRAĐEVINSKA LINIJA (prati granicu parcele)
	1. BOČNA GRAĐEVINSKA LINIJA (75-100cm od granice parcele)
	2. BOČNA GRAĐEVINSKA LINIJA (100-200cm od granice parcele)
	3. BOČNA GRAĐEVINSKA LINIJA (200-300cm od granice parcele)
	4. BOČNA GRAĐEVINSKA LINIJA (preko 300cm od granice parcele)
	ZADNJA GRAĐEVINSKA LINIJA
	MINIMALNA ZADNJA GRAĐEVINSKA LINIJA (100-200cm od granice parcele)
	OPTIMALNA ZADNJA GRAĐEVINSKA LINIJA (200-400cm od granice parcele)
	ZONA GRAĐENJA DEFINISANA PRAVLIMA REGULACIJE
	POTENCIJALNA ZONA GRAĐENJA
	UNUTRASNJA ORIJENTACIONA LINIJA GRAĐENJA

	OZNAKA BLOKOVA
	OZNAKA PODBLOKOVA
	OZNAKA URBANISTIČKE PARCELE
	OSOYINA ULICE
	IVICA KOLVOZA
	OSOYINA PEŠAČKE STAZE
	IVICA PEŠAČKE STAZE
	ORIJENTACIONA POZICIJA PASARELA
	MATKIVENI DEO MAGISTRALNOG PUTA - ZELENA GALERIJA
	ORIJENTACIONI PO DIMENZIJAMA

	GRANICA PLANA
	GRANICA PPPN ZA MORSKO DOBRRO
	RIVA
	POTOK
	MORE
	PLAŽA
	KATASTRARSKA PARCELA
	POSTOJEĆI OBJEKTI
	REGULACIONA LINIJA
	GRANICA PODBLOKOVA
	GRANICA URBANISTIČKE PARCELE

LEGENDA:

LEGENDA

 GRANICA PLANA


 GRANICA PPPPN ZA MORSKO DOBRO

 KATASTARSKA PARCELA

 POSTOJEĆI OBJEKTI

 POTOK

 MORE

 OSOVINA KOLOVOZA

 IVICA KOLOVOZA

 TROTOAR

 PARKING


 PEŠAČKA STAZA

 NADZEMNA JAVNA GARAŽA

 TUNEL

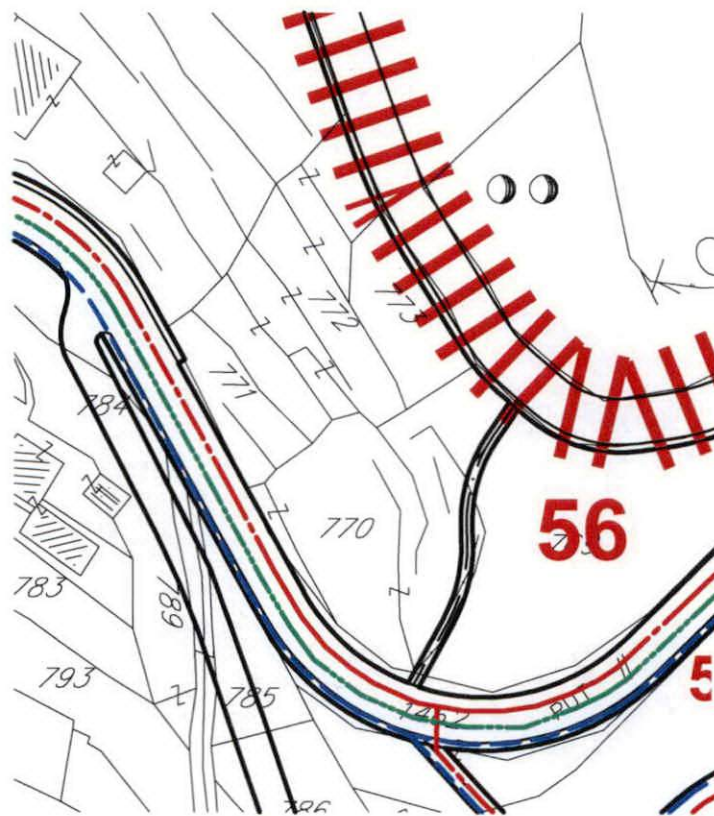
 GALERIJA

 ORJENTACIONA POZICIJA PASARELA

 ŠETALIŠTE

 PEŠAČKI MOSTOVI I PASARELE

IZVOD IZ DUP-a BEČIĆI, list 13 Vodovod I kanalizacija
(Službeni list CG, opštinski propisi 01/09)



Rukovodilac Sektora za urbanizam,
Mila Mitrović, dipl.ing.arh.

























Budva, 07.04.2023. godine

LEGENDA

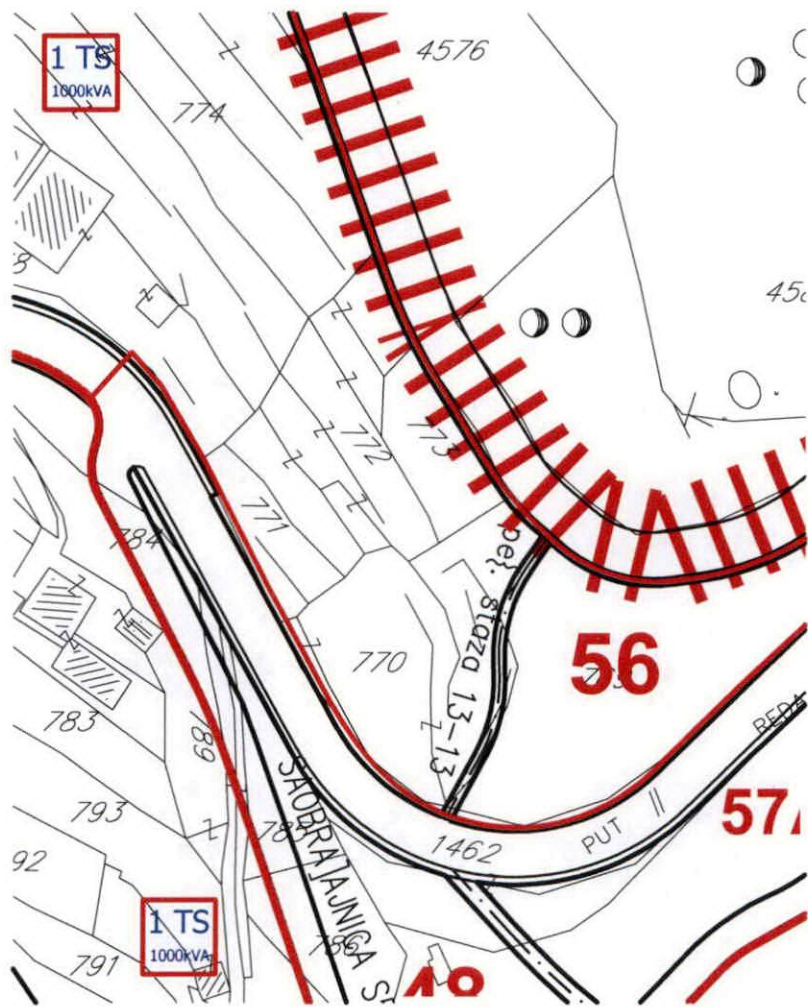
-  GRANICA PLANA
-  GRANICA PPPN ZA MORSKO DOBRU
-  KATAstarska PARCELA
-  POSTOJEĆI OBJEKTI
-  POTOK
-  MORE
-  NATKRIVENI DEO MAGISTRALNOG PUTA - ZELENA GALERIJA
-  ORJENTACIONA POZICIJA PASARELA
-  PEŠAČKI MOSTOVI I PASARELE

VODOVODNA I KANALIZACIONA MREŽA I OBJEKTI

- | | | | | |
|---|---|---|---|---------------------------------|
| POSTOJEĆE | POSTOJEĆE
-obnova na- | POSTOJEĆE
-rekonstr. na
po post. trasu- | PLANIRANO | |
|  |  |  |  | REGIONALNI VODOVOD |
|  |  |  |  | VODOVOD |
|  |  |  |  | KIŠNA KANALIZACIJA |
|  |  |  |  | KANALIZACIJA UPOTREBLJENIH VODA |

-  **R**  **CS**  **PPOV** 
-  **R**   
- KANALIZACIONA CRPNA STANICA
- REZERVOAR
- CRPNA STANICA ČISTE VODE
- POSTROJENJE ZA PRERADU VODE
- POSTROJENJE ZA PRERADU OTPADNE VODE

IZVOD IZ DUP-a BEČIĆI, list 14 Elektroenergetska mreža
(Službeni list CG, opštinski propisi 01/09)






Rukovodilac Sektora za urbanizam,
Mila Mitrović, dipl.ing.arh.



Budva, 07.04.2023. godine


LEGENDA

	GRANICA PLANA
	GRANICA PPPPN ZA MORSKO DOBRO
	KATASTARSKA PARCELA
	POSTOJEĆI OBJEKTI
	POTOK
	MORE
	NATKRIVENI DEO MAGISTRALNOG PUTA - ZELENA GALERIJA
	ORJENTACIONA POZICIJA PASARELA
	PEŠAČKI MOSTOVI I PASARELE

POSTOJEĆE



PLANIRANO



TS 35/10(20) kV

TS 10(20)/0,4 kV

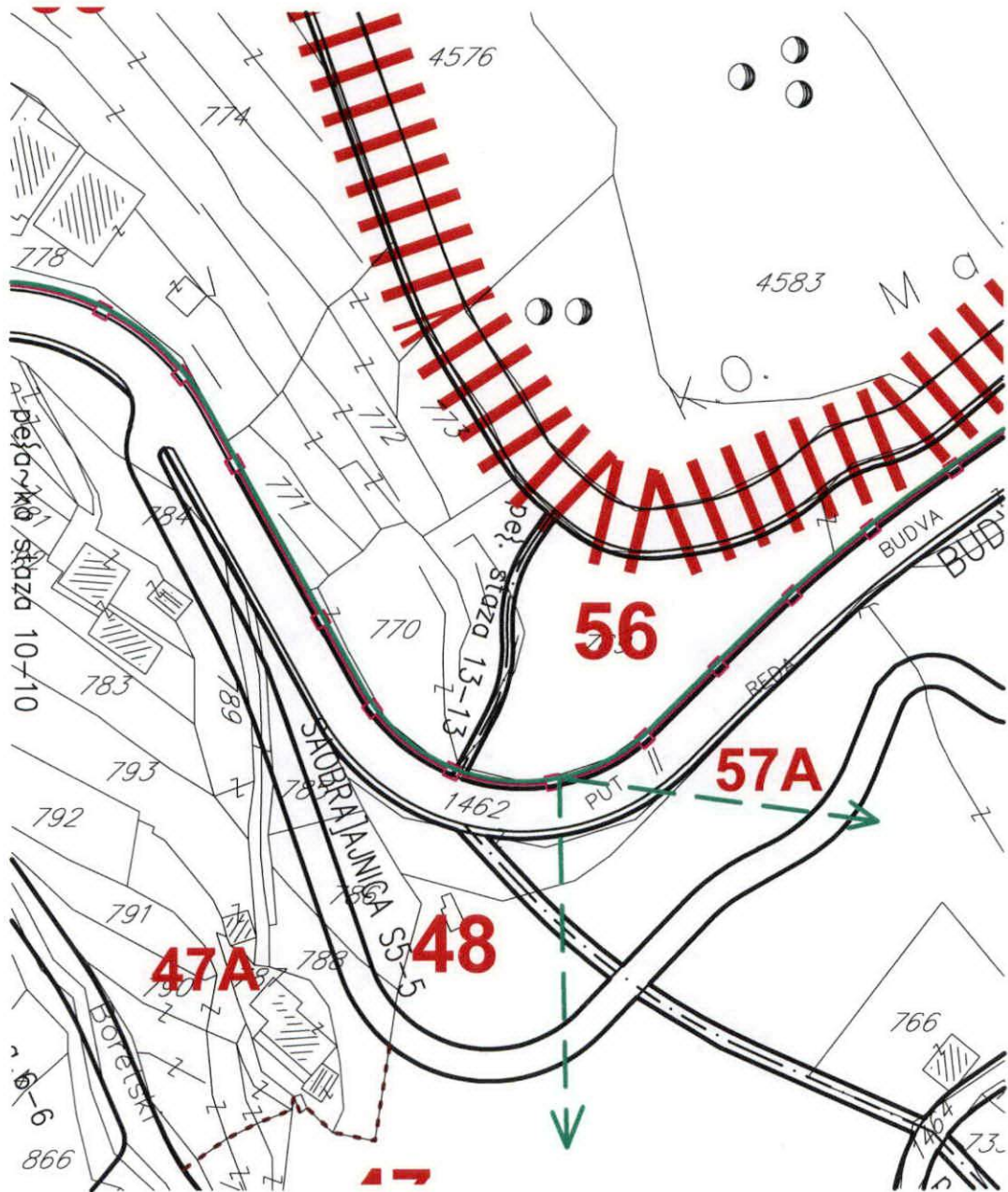
BROJ TS 10(20)/0,4kV U BLOKU

PODZEMNI EL. VODOVI 35 kV

PODZEMNI EL VODOVI 10kV

PODZEMNI EL VODOVI 10(20)+1 kV+JO

IZVOD IZ DUP-a BEČIĆI, list 15 Telekomunikaciona mreža
(Službeni list CG, opštinski propisi 01/09)



Rukovodilac Sektora za urbanizam,
Mila Mitrović, dipl.ing.arh.




Budva, 07.04.2023. godine

TELKOMUNIKACIONA MREŽA I POSTROJENJA

LEGENDA

-  GRANICA PLANA
-  GRANICA PPPN ZA MORSKO DOBRO
-  KATASTARSKA PARCELA
-  POSTOJEĆI OBJEKTI
-  POTOK
-  MORE
-  NATKRIVENI DEO MAGISTRALNOG PUTA - ZELENA GALERIJA
-  ORJENTACIONA POZICIJA PASARELA
-  PEŠAČKI MOSTOVI I PASARELE

LEGENDA:

- | POSTOJEĆE | PLANIRANO | |
|---|--|--------------------------------------|
|  | | PTT (AUTOMATSKA TELEFONSKA CENTRALA) |
|  | | UDALJENI PRETPLATNIČKI STEPENI |
|  |  | BAZNA STANICA |
| |  | TK KANALIZACIJA |
| |  | TK KANALIZACIJA (PROŠIRENJE) |
| |  | TK KABL+ KDS |
| |  | UNUTRAŠNJI KUĆNI IZVOD |

Blok 55

Preporučene spratnosti bloka 55:

- p+4
- maksimalna preporučena spratnost p+4

U okviru **bloka 55** formiraju se sledeće urbanističke parcele koje u sebi obuhvataju sledeće katastarske parcele:

Br. bloka	Br. urbanističke parcele	Br. katastarske parcele
55	55.1	770
	55.2	771, 772, 773
	55.3	778, 779
	55.4	775
	55.5	774

Urbanistički pokazatelji za **blok 55** po urbanističkim parcelama dati su u okviru sledeće table:

Broj bloka	Površina bloka /m2/	Površina pod objektima /m2/	BRGP /m2/	Indeks zauzetosti	Indeks izgrađenosti	Slobodne (neizgrađene) površine /m2/
55	6370.50	3558.11	18869.65	0,56	2.96	2812.32

Br. urbanističke parcele	Površina urbanističke parcele /m2/	Površina pod objektima /m2/	BRGP /m2/	Indeks zauzetosti	Indeks izgrađenosti	Slobodne (neizgrađene) površine /m2/
55.1	724,89	422,85	2537,12	0,58	3,50	302,04
55.2	965,06	579,036	2895,18	0,60	3,00	386,02
55.3	1005,73	603,438	3017,19	0,60	3,00	402,29
55.4	1177,88	530,05	2120,18	0,45	1,80	647,83
55.5	2371,28	1422,77	8300,00	0,60	3,50	948,51

Blok 56

Preporučene spratnosti bloka 56:

- p+4
- maksimalna preporučena spratnost p+4

U okviru **bloka 56** formiraju se sledeće urbanističke parcele koje u sebi obuhvataju sledeće katastarske parcele:

Br. bloka	Br. urbanističke parcele	Br. katastarske parcele
56	56.1	769

Urbanistički pokazatelji za **blok 56** po urbanističkim parcelama dati su u okviru sledeće table:

Broj bloka	Površina bloka /m2/	Površina pod objektima /m2/	BRGP /m2/	Indeks zauzetosti	Indeks izgrađenosti	Slobodne (neizgrađene) površine /m2/
56	1685,05	641,15	3205,75	0,38	1,90	1043,90

Br. urbanističke parcele	Površina urbanističke parcele /m2/	Površina pod objektima /m2/	BRGP /m2/	Indeks zauzetosti	Indeks izgrađenosti	Slobodne (neizgrađene) površine /m2/
56.1	1541,23	641,15	3205,75	0,42	2,08	900,08

Blok 57A

Preporučene spratnosti bloka 57A:

- p+4
- maksimalna preporučena spratnost p+4

U okviru **bloka 57A** formiraju se sledeće urbanističke parcele koje u sebi obuhvataju sledeće katastarske parcele:

Br. bloka	Br. urbanističke parcele	Br. katastarske parcele
57 A	57.1	768/2, 1462

Urbanistički pokazatelji za **blok 57A** po urbanističkim parcelama dati su u okviru sledeće table:

Broj bloka	Površina bloka /m2/	Površina pod objektima /m2/	BRGP /m2/	Indeks zauzetosti	Indeks izgrađenosti	Slobodne (neizgrađene) površine /m2/
57 A	937,18	562,308	2811,54	0,60	3,00	374,87

Br. urbanističke parcele	Površina urbanističke parcele /m2/	Površina pod objektima /m2/	BRGP /m2/	Indeks zauzetosti	Indeks izgrađenosti	Slobodne (neizgrađene) površine /m2/
57.1	937,18	562,308	2811,54	0,60	3,00	374,87

KVART 5 – BLOK 34, 35A, 35B, 36, 37, 38, 41, 42, 43, 44, 45, 46, 47A, 47B, 48, 49, 50, 51, 52, 53, 54, 55, 56, 57A, 57B, 58, 59, 60, 61, 62, 62A, 63, 64 A,B,C

Kvart zauzima prostor u rubnoj zapadnoj zoni područja iznad magistralnog puta.

Planiranu **pretežnu namenu** posmatranog prostora čine : površine za stanovanje srednje gustine, površine za stanovanje manje gustine, površine za turističko naselje i hotele, naseljsko zelenilo

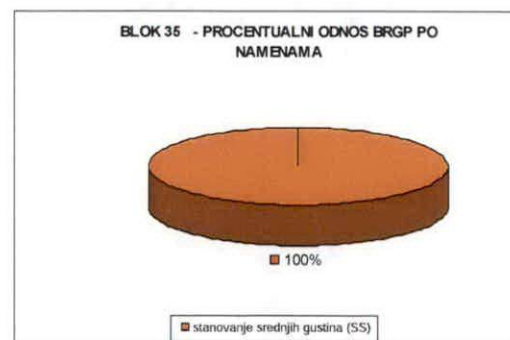
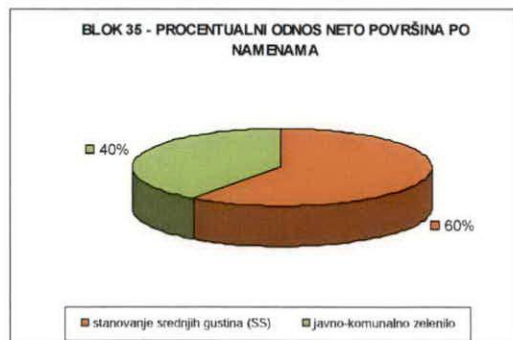
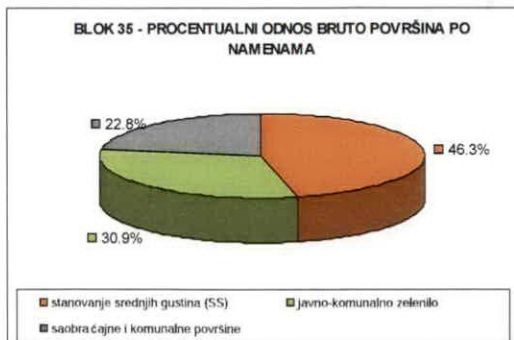
Kao dopunska namena prostora predviđaju se apartmansko stanovanje, jednoporodično stanovanje sa smeštajnim kapacitetima, stanovanje sa poslovnim i komercijalnim sadržajima, javna garaža sa komercijalno – smeštajnim sadržajima (vlasnicima katastarskih parcela, će u cilju kompezacije za korišćenje zemljišta za objekat javne garaže, biti omogućena gradnja komercijalno – smeštajnih sadržaja u okviru objekta garaže), uređene zelene površine

U okviru ovog kvarta moguće je smestiti sledeće sadržaje kao prateće funkcije:

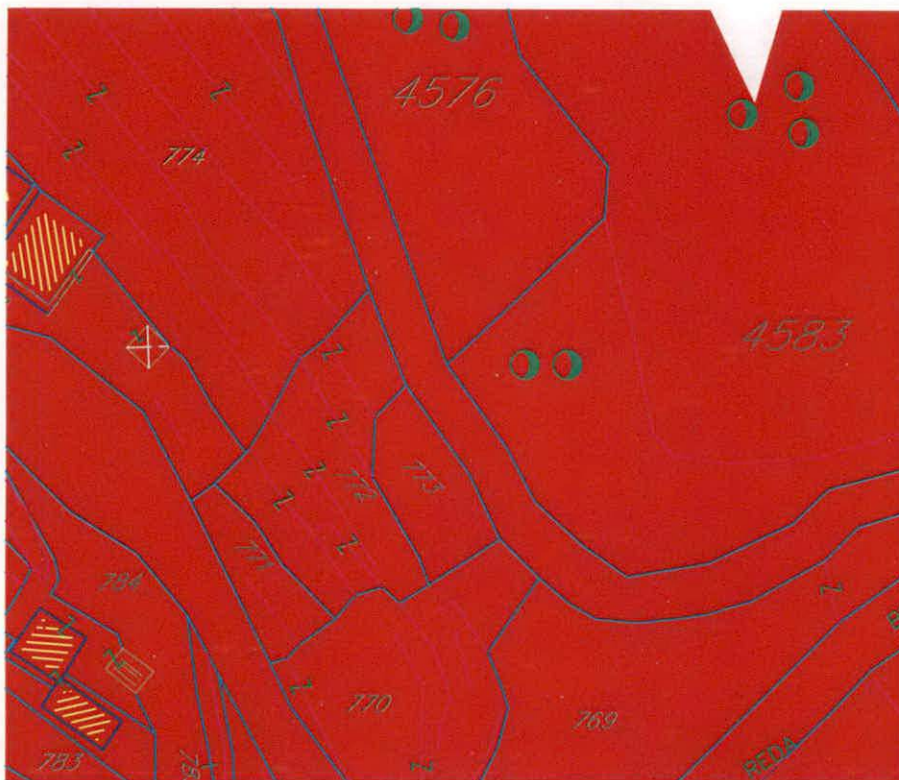
- u zonama jednoporodičnog stanovanja
- stanovanje u funkciji turizma: jednoporodično stanovanje sa delatnostima usluge i trgovine u prizemljima objekata, apartmansko stanovanje, vikend stanovanje, letnjikovci;
- rezidencijalni kompleksi: elitno stanovanje, kuće za izdavanje
- u zonama apartmanskog stanovanja:
- rezidencijalni kompleksi: elitno stanovanje, kuće za izdavanje
- poslovno-trgovački i uslužni sadržaji: poslovni apartmani,
- smeštajni kapaciteti sa kulturno-zabavnim i sportsko-rekreativnim sadržajima: apartmani za iznajmljivanje, kuće za izdavanje
- uređeni otvoreni prostori: trg, skver, pjaceta

BLOK 35	br. bloka	P bloka	P pod objektima	izgrađeno (zauzeto) (%)	neizgrađeno (slobodno) (%)
BRUTO površine	35	5498.07	2546.80	46.32	53.68
NETO površine		4244.67	2546.80	60.00	40.00

BLOK 35	br. bloka	površine bloka	stanovanje manjih gustina (SS)		stanovanje srednjih gustina (SS)		stanovanje većih gustina (SV)		turističke zone (turistička naselja i hoteli)		javni sadržaji (administracija, poslovanje, kultura, zdravstvo)		privatno zelenilo		javno-komunalno zelenilo		saobraćajne i komunalne površine	
			m ²	%	m ²	%	m ²	%	m ²	%	m ²	%	m ²	%	m ²	%	m ²	%
BRUTO površine	35	5498.07	0.00	0.00	2546.802	46.32	0.00	0.00	0.00	0.00	0.00	0.00	0.00	0.00	1697.87	30.88	1253.40	22.80
NETO površine		4244.67	0.00	0.00	2546.802	60.00	0.00	0.00	0.00	0.00	0.00	0.00	0.00	0.00	1697.87	40.00	0.00	0.00
BRGP	35	11047.50	0.00	0.00	11047.50	100.00	0.00	0.00	0.00	0.00	0.00	0.00	0.00	0.00	0.00	0.00	0.00	0.00



Katastarska podloga preklapljena sa kartom 19 - Plan saobraćajne infrastrukture
iz obuhvata PPPNOP (Službeni list CG, 56/18)







LEGENDA

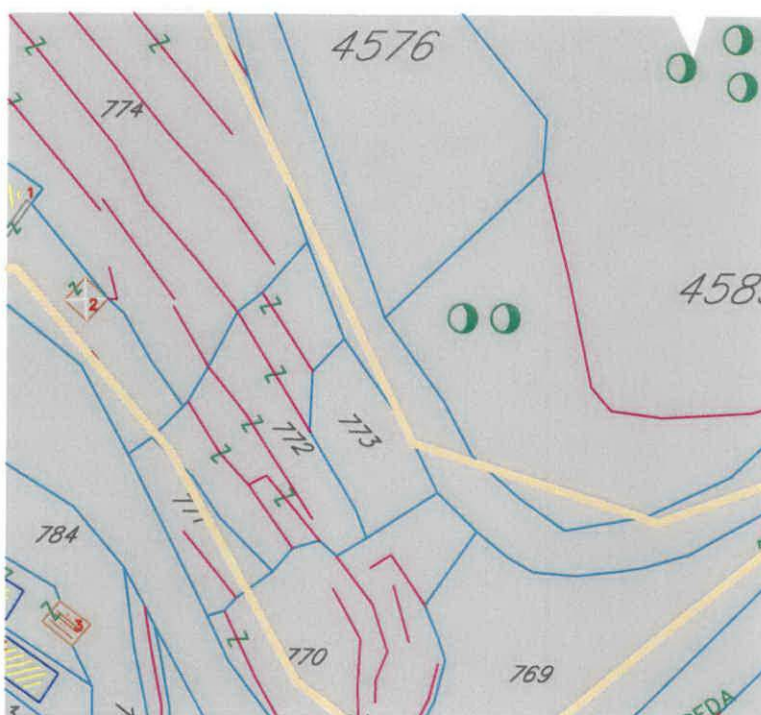
ELEMENTI TRANSPORTNOG SISTEMA

	autoput
	autoput - alternativna trasa
	"brza saobraćajnica"
	"brza saobraćajnica" - alternativna trasa
	magistralni put
	regionalni put
	opštinski put
	staze
	eurovelo 8
	željeznička pruga
	denivelisana raskrsnica
	aerodrom
	letjelište
	drop zona
	stalni granični prelaz
	granični pomorski prelaz
	autobuska stanica
	željeznička stanica
	željezničko stajalište
	međunarodna luka
	lokalna luka
	marina
	sidrište
	kruzer terminal
	terminal integralnog transporta
	trajekt
	pristan

CENTRI NASELJA

	centar posebnog značaja
	centar regionalnog značaja
	značajan lokalni centar
	lokalni centar

Katastarska podloga preklapljena sa kartom 22 - Plan elektronske komunikacione infrastrukture iz obuhvata PPPNOP (Službeni list CG, 56/18)



Budva, 07.04.2023. godine

LEGENDA



Granica Crne Gore



Granica PPPN OP



Granica opštine



**Trasa optičkog kabla
Crnogorskog Telekoma**



**Trasa optičkog kabla
u vlasništvu JP Željeznice**



**Postojeća bazna stanica
mobilne telefonije**



**Planirana bazna stanica
operatera mobilne telefonije**