



CRNA GORA
OPŠTINA BUDVA
Sekretarijat za urbanizam i održivi razvoj

Trg Sunca br. 3, 85310 Budva, Crna Gora, tel: +382 33 451 287, e-mail: urbanizam.bd@budva.me

Broj: 06-332/23-230/2
Budva, 10.04.2023. godine

Sekretarijat za urbanizam i održivi razvoj opštine Budva, rješavajući po zahtjevu Sekretarijata za investicije iz Budve na osnovu člana 74 Zakona o planiranju prostora i izgradnji objekata ("Službeni list CG", br. 64/17, 44/18, 63/18, 11/19, 82/20, 86/22 i 04/23), člana 1 Uredbe o povjeravanju dijela poslova Ministarstva održivog razvoja i turizma jedinicama lokalne samouprave ("Službeni list CG" br. 87/18, 28/19, 75/19, 116/20, 76/21, 141/21 i 151/22), Pravilnika o obrascu za izdavanje urbanističko tehničkih uslova ("Službeni list CG" br. 70/17), i DUP Podkošljun ("Službeni list CG-opštinski propisi" br. 26/08), evidentiranog u elektronskom Centralnom registru planske dokumentacije, izdaje:

URBANISTIČKO-TEHNIČKE USLOVE
za izradu investiciono tehničke dokumentacije za
izgradnju saobraćajnice S-6 (W-W) sa pratećim instalacijama

1. LOKACIJA,

Trasu saobraćajnice čine katastarske parcele 142421 i 1424/52 KO Budva i djelovi katastarskih parcela 1421/1, 1424/11 i 1424/12 KO Budva

Tačni podaci o katastarskim parcelama koje čine predmetnu trasu saobraćajnice utvrdiće se kroz izradu Elaborata parcelacije po planskom dokumentu. Elaborat izrađuje ovlašćena geodetska organizacija i mora biti ovjeren od strane Uprave za nekretnine.

2. POSTOJEĆE STANJE

Izgradnja saobraćajnice predviđa se preko katastarskih parcela koje su u vlasništvu pravnog i fizičkog lica. Potrebno je regulisati imovinsko pravne odnose svih vlasnika katastarskih parcela.

Prije izrade glavnog projekta neophodno je obezbediti saglasnost, ovjerenu kod notara, svih vlasnika katastarskih parcela za izgradnju predmetne saobraćajnice.

3. NAMJENA OBJEKTA

Saobraćajnica

4. PARCELACIJA, REGULACIJA I NIVELACIJA SAOBRAĆAJNICE

Širina saobraćajnica, kordinate tjemena i ostali elementi horizontalnih krivina date su u grafičkom prilogu.
Širina kolovoza je 3 m.

DUP-om nije predviđena izgradnja trotoara na predmetnoj saobraćajnici.

Nagibi niveleta i prelomi istih dati su u grafičkom prilogu. Nivelaciono, novoplanirane saobraćajnice su uklopljene na mjestima ukrštanja sa već postojećim saobraćajnicama, dok su na preostalim djelovima određene na osnovu topografije terena i planiranih objekata.

Saobraćajne površine odvodnjavati slobodnim padom ili preko slivnika povezanih u sistem kišne kanalizacije.

5. KONSTRUKCIJA

Sve saobraćajne površine rješavati sa fleksibilnom kolovoznom konstrukcijom od asfalt betona. Kolovoznu konstrukciju dimenzionisati prema saobraćajnom opterećenju i geološkim karakteristikama tla.

6. POTREBA IZRADE GEOLOŠKIH PODLOGA, POTREBA VRŠENJA GEOLOŠKIH ISTRAŽIVANJA, PREPORUKE ZA SMANJENJE UTICAJA I ZAŠTITU OD ZEMLJOTRESA

Prije izrade tehničke dokumentacije investitor je obavezan da u skladu sa Članom 5. Zakona o geološkim istraživanjima ("Službeni list RCG" broj 28/93, 27/94, 42/94 i 26/07 i Službeni list CG broj 28/11) izraditi Revidovani Projekat osnovnih geoloških istraživanja tla za predmetnu lokaciju, u cilju utvrđivanja osnovnih geoloških uslova za projektovanje investicionih objekata. Geološka istraživanja, izradu projekta geoloških istraživanja i reviziju vrše privredna društva, odnosno druga pravna lica koja imaju licencu.

Za izgradnju primarne infrastrukturne mreže jedinice lokalna samouprave, shodno članu 7 tačka 20. Zakona o geološkim istraživanjima (Službeni list RCG broj 28/93, 27/94, 42/94 i 26/07 i Službeni list CG broj 28/11) izraditi Revidovani Projekat geoloških istraživanja tla za predmetnu lokaciju i Revidovani Elaborat o rezultatima izvršenih geoloških istraživanja, kojima se detaljno određuju inženjersko-geološke, hidro-geološke i geomehaničke karakteristike temeljnog tla, geotehničke i seizmološke karakteristike terena i prikaz i ocjenu rezultata istraživanja sa obradom dobijenih podataka i zaključkom o uslovima i načinu fundiranja objekta na prostoru koji je istraživan. Tehničku kontrolu izveštaja i elaborata vrši Ministarstvo preko privrednog društva (član 33). Odobrenje za izradu geoloških istraživanja i saglasnost na elaborat o rezultatima izvršenih geoloških istraživanja za objekte iz člana 7. Zakona o geološkim istraživanjima, izdaje Ministarstvo ekonomije.

Pri projektovanju objekata preporučuje se korišćenje propisa EUROCODES, naročito EUROCODE 8 - Projektni propis za zemljotresnu otpornost konstrukcija. Takođe se preporučuje zadržavanje postojećeg drveća i druge vegetacije na građevinskim parcelama, gdje god je to moguće, jer povoljno utiče na očuvanje stabilnosti terena.

Saobraćaj, na djelu terena sa nagibom većim od 20%, prilagoditi terenu uz što je moguće više poštovanja izohipsi.

Prilikom projektovanja komunalne infrastrukturne mreže, na terenu sa nagibom većim od 20%, zbog visokog seizmičkog rizika zahtjeva: gravitaciono snadbavanje i odvođenje vodovodnih i kanizacionih mreža, upotreba fleksibilnih veza koje mogu da izdrže deformacije u tlu a za postavljanje glavnih vodova komunalne infrastrukturne mreže izbegavati nasut i nestabilan teren.

7. ZAVRŠNA OBRADA SAOBRAĆAJNICE

Sve saobraćajnice i saobraćajne površine rješavati sa fleksibilnom kolovoznom konstrukcijom sa završnim habajućim slojem od asfalt-betona. Saobraćajne površine su oivičene betonskim ivičnjacima tipa 18/24. Ovo nije obavezujuće za najniži rang saobraćajnica – pristupne saobraćajnice. Na djelu parking površina kojima se prilazi sa kolovoza oivičenje se izvodi ivičnjacima istog tipa u oborenem položaju.

8. SIGNALIZACIJA I PRATEĆI MOBILIJAR

Pored propisane horizontalne i vertikalne saobraćajne signalizacije, neophodno je postaviti potpuni sistem obavještanja i informisanja vozača o položaju parking prostora, turističkih lokaliteta, načinu prilaza njima i režimima saobraćaja u naselju.

Na pogodnim mjestima postaviti reklamne panoe, informacione table, korpe za otpatke i klupe.

9. BICIKLISTIČKI SAOBRAĆAJ

Za biciklistički saobraćaj planom nisu predviđene posebne saobraćajne površine. Preporučujemo da se, gdje god je to moguće, uključi i saobraćaj ove kategorije vozila u okviru ulica i prilaza kroz naselja.

10. STACIONARNI SAOBRAĆAJ

Parkiranje u granicama plana rješavano je u funkciji planiranih namjena. Težilo se da svaki korisnik svoje potrebe za parkiranjem rješava u okviru svoje građevinske parcele. U konceptu se predviđa da svaki novi objekat koji se gradi treba da zadovolji svoje potrebe za stacioniranjem vozila na parceli na kojoj se objekat gradi (ispod ili pored objekta).

11. PJEŠAČKI SAOBRAĆAJ

Pješačke staze, trotoare i parkinge treba graditi od materijala otpornih na soli i kisjele kiše. Trotoare obavezno dimenzionisati za težak saobraćaj, jer ih uništavaju dvoosovinska vozila za snabdijevanja i kamioni koji opslužuju gradilišta.

Pješačke staze duž ulica–trotoari, zastupljeni su u najvećoj mjeri i planirani su zavisno od potrebe i mogućnosti. Samostalne pješačke staze planirane su oko objekta poslovanja i na pravcima glavnih pješačkih tokova (stepeništa). Širina pješačkih staza predviđena je u funkciji inteziteta pješaka i ivičnog sadržaja.

DUP-om nije predviđena izgradnja trotoara na predmetnoj saobraćajnici.

12. ZELENILU U OKVIRU SAOBRAĆAJNIH POVRŠINA

Drvorede izvoditi na osnovu odgovarajuće projektne dokumentacije. U drvoredima predvideti sadnju vrsta drveća koje ne dostiže velike dimenzije ni u visinskom smislu ni po debljini stabla, a imaju gustu krošnju i relativno brzo rastu. Koristiti vrste drveća koje su otporne na izduvne gasove, na povećan procenat vlažnosti vazduha u kišnom periodu i na osunčanost i ekstremno visoke temperature ljeti. Drveće u drvoredima na većim popločanim pešačkim površinama, gdje to prostorne mogućnosti i instalacije dozvoljavaju, saditi u kvadratnim rondelama veličine 1,2 x 1,2m ili u kružnim prečnika 1,2m. Po izvršenoj sadnji rondele pokriti metalnim rešetkama čija gornja površina treba da bude u istom nivou kao i popločana pešačka površina. Drvorede planirati tako da ne ugrožavaju okolne instalacije.

13. JAVNI MASOVNI PREVOZ PUTNIKA

Javni gradski prevoz nije planiran predmetnom saobraćajnicom.

14. PRATEĆE INFRASTRUKTURA

U trasu predmetne saobraćajnice planirati izgradnju sledećih instalacija:

- *Fekalna kanalizacija min Ø 250*
- *Atmosferska kanalizacija min Ø 300*
- *Vodovod min Ø 150 i*
- *Podzemni 10kV elektro vod*

15. TEHNIČKI USLOVI ZA HIDROTEHNIČKU INFRASTRUKTURU

Projektovanje hidrotehničke infrastrukture i priključenje na javnu infrastrukturu vršiti prema uslovima nadležnog javnog preduzeća. Pri izradi projektne dokumentacije a na osnovu detaljnih hidrauličkih proračuna potrebno je verifikovati ili izvršiti korekciju predloženih prečnika hidrotehničke infrastrukture.

Planirano je da se ukidaju dijelovi vodovodne mreže koji se pružaju nepravilnim trasama i položajno su ispod sadašnjih i planiranih objekata.

Planirana vodovoda mreža je većim dijelom prstenastog tipa što daje veću pouzdanost i sigurnost tokom normalnog vodosnabdjevanju, a i u slučaju izbijanja požara. Cijevni materijal planirane ulične distributivne vodovodne mreže je PEHD sa prečnicima od min. 150 mm. Planirana vodovodna mreža će ujedno biti i hidrantska mreža, pa se vodilo računa da minimalni prečnik bude ne manji od 100 mm.

Cjevovode postaviti ispod trotoara, van kolovoza i parking površina ili u zelenim površinama uz saobraćajnicu. Na vodovodnoj mreži predvideti sve objekte i armature za njeno normalno funkcionisanje, kao i dovoljan broj nadzemnih protivpožarnih hidranata u skladu sa važećom zakonskom regulativom.

Unutar plana duž svih postojećih i planiranih ulica, izgraditi kišnu i fekalnu kanalizaciju, minimalnog prečnika $\varnothing 300$ mm, odnosno $\varnothing 250$ mm.

Položaj planirane kanalizacione mreže je u pojasu regulacije saobraćajnica, odnosno oko osovine puta. U ulicama čija širina regulacije ne dozvoljava postavljanje obe kanalizacije, postaviti samo fekalnu kanalizaciju. Atmosferske vode iz pomenutih ulica, potrebno je prikupiti pre raskrsnica sa saobraćajnicama u kojima je planirano postavljanje atmosferske kanalizacije i uključiti ih u atmosferske kanale. Nije dozvoljeno ispuštanje fekalne kanalizacije u otvorene tokove i u atmosfersku kanalizaciju ni obratno.

Prilikom projektovanja komunalne infrastrukturne mreže, na terenu sa nagibom većim od 20%, zbog visokog seizmičkog rizika zahtjeva: gravitaciono snadbjevanje i odvođenje vodovodnih i kanalizacionih mreža, upotreba fleksibilnih veza koje mogu da izdrže deformacije u tlu a za postavljanje glavnih vodova komunalne infrastrukturne mreže izbegavati nasut i nestabilan teren.

Kvalitet otpadnih voda koji se upuštaju u gradski kanalizacioni sistem mora da odgovara Pravilniku o kvalitetu otpadnih voda i načinu njihovog ispuštanja u javnu kanalizaciju i prirodni recipijent ("Službeni list RCG", br. 10/97). Privredni objekti sa agresivnim otpadnim vodama pre ispusta u gradsku kanalizaciju moraju obaviti interni predtretman mehaničko-hemijskog prečišćavanja.

Način izgradnje kišne i fekalne kanalizacije prilagoditi hidrogeološkim i topografskim karakteristikama terena. Dimenzije kanalizacione mreže definisati kroz izradu tehničke dokumentacije. Projekte kanalizacione mreže i objekata raditi prema tehničkim propisima nadležne komunalne organizacije i na iste pribaviti saglasnost.

Izradu projektne dokumentacije, izgradnju kanalizacione mreže, način i mesto priključenja objekata na spoljnu kanalizacionu mrežu raditi u saradnji i prema uslovima nadležnog javnog i komunalnog preduzeća.

16. NISKO NAPONSKA MREŽA I JAVNA RASVJETA

Na području u obuhvatu DUP-a, NN mreža je izgrađena podzemno i nadzemno. Za planirane potrošače, predvideti napajanje isključivo kablovskim putem po principu „ulaz-izlaz“. Planiranu kablovsku NN mrežu polagati u rov na dubini 0,8m i širini u zavisnosti od broja elektroenergetskih vodova.

Od planiranih TS 10(20)/0,4 kV izgraditi odgovarajuću mrežu javnog osvetljenja.

Osvetljenjem planiranih saobraćajnih površina i parking prostora postići srednji nivo luminancije od oko 0,6-1 cd/m^2 , a da pri tom odnos minimalne i maksimalne luminancije ne pređe odnos 1:3. Elektroenergetske vodove javnog osvetljenja postaviti podzemno u rovu dubine 0,8 m i širine u zavisnosti od broja elektroenergetskih vodova.

Pri planiranju osvetljenja saobraćajnice i ostalih površina mora se obezbijediti minimalni osvijetljaj, koji će obezbijediti kretanje uz što veću sigurnost i komfor svih učesnika u saobraćaju, a istovremeno se potruditi da instalacija osvetljenja ima i svoju dekorativnu funkciju. Zato se pri rješavanju uličnog osvetljenja mora voditi računa o četiri osnovna mjerila kvaliteta osvetljenja: nivo sjajnosti kolovoza; podužna i opšta ravnomjernost sjajnosti; ograničavanje zaslepljivanja – smanjenje psihološkog blještanja i vizuelno vođenje saobraćaja.

Na mjestima gdje se očekuju veća mehanička naprezanja tla elektroenergetske vodove postaviti u kablovsku kanalizaciju ili zaštitne cevi kao i na prilazima ispod kolovoza saobraćajnica.

17. TK MREŽA

Trasa i raspored telefonskih okana dati su na grafičkom prikazu.

TK kablovska kanalizacija bazirana je na cjevima PVC $\varnothing 110$ mm, sa odgovarajućim telekomunikacionim kablovskim oknima. Ona treba da omogući brz i jednostavan način za proširenje postojećih i razvoj novih pristupnih telekomunikacionih mreža, baziranih ne samo na bakarnim telefonskim i televizijskim kablovima, već i na optičkim kablovima, a koje će podržavati telekomunikacione servise bazirane na ADSL, VDSL, FTTC, FTTH i sl. tehnologijama. Ispravno rukovođenje i održavanje ovako planiranog telekomunikacionog distributivnog kanalizacionog sistema omogućava brzo i lako uvlačenje i izvlačenje bilo kojih telekomunikacionih kablova uvlačnog tipa, čime je omogućena laka proširivost mreža, kao i višenamjenska funkcionalnost cijelog sistema.

Planirana je TK kanalizacija sa dvije odnosno tri tvrde PVC cijevi $\varnothing 110$ mm i debljine 3,2mm koje se postavljaju u iskopanom rovu dimenzija poprečnog presjeka 40x80cm odnosno 40x90cm.

Sobzirom da su trasa kao i pozicije okana tako izabrani da se poklapaju sa trotoarskim ili zelenim površinama planiraju se okna sa lakim poklopcem koji trpi opterećenja do 50kN. Time se pojenostavljuje izrada samih

okana, a takođe i ekonomičnije jer je izrada ovih okana jeftinija od okana sa teškim poklopcem koji trpi opterećenje do 250kN, a ujedno i intervencija u istim je olakšana jer se saobraćaj obavlja nesmetano. Trase kanalizacije, kapacitet i pozicije okana su jasno prikazani u grafičkim priložima.

Rastojanje od drugih podzemnih instalacija:

Radi zaštite mora se voditi računa o rastojanju između TK kanalizacije od PVC cijevi i drugih podzemnih kanalizacija i instalacija. Najmanje rastojanje između kanalizacije od PVC cijevi i podzemnih električnih instalacija (kablovi i sl.) treba da iznosi 0,5m bez primjene zaštitnih mjera i 0,1m sa primjenom zaštitnih mjera. Zaštitne mjere se moraju preduzeti na mjestima ukrštanja i približavanja ako se vertikalna udaljenost od 0,5 m ne može održati. Zaštitne cijevi za elektroenergetske kablove treba da budu od dobro provodnog materijala a za telekomunikacione kablove od neprovodnog materijala. Za napone preko 250 V prema zemlji, elektroenergetske kablove treba uzemljiti na svakoj spojnici dionice približavanja. Ako se telekomunikacione i elektroinstalacije ukrštaju na vertikalnoj udaljenosti manjoj od 0.5m, ugao ukrštanja, po pravilu, treba da bude 90 stepeni, ali ne smije biti manji od 45 stepeni.

18. USLOVI ZA PRIKLJUČENJE OBJEKTA NA INFRASTRUKTURU I POSEBNI TEHNIČKI USLOVI

Prikazani su na izvodu iz DUP-a: karta vodovoda i kanalizacije, karta elektroenergetske mreže i postrojenja i karta telekomunikacija. Detaljnije tehničke uslove za priključenje ovaj Sekretarijat, po službenoj dužnosti, pribavlja za investitora.

Prilikom projektovanja, obaveza Projektanta je da poštuje tehničke preporuke EPCG koje su dostupne na sajtu www.epcg.me

Vodovodne i kanalizacione, elektro i tk instalacije u objektu i izvan njega projektovati u skladu sa važećim propisima i standardima, a priključenje objekta na naseljske infrastrukturne sisteme projektovati prema uslovima dobijenim od nadležnih javnih preduzeća i tretirati ih kroz idejna rješenja urbanističke parcele.

U slučaju kada se predmetna trasa izlazi na magistralni put, ovaj Sekretarijat po službenoj dužnosti, za investitora traži i tehničke uslove od Direkcije za saobraćaj, shodno članu 16. Zakona o putevima ("Službeni list RCG", br. 42/2004).

U slučaju kada se u okviru predmetne urbanističke parcele nalazi zaštitni pojas ili cjevovod regionalnog vodovoda, ovaj Sekretarijat po službenoj dužnosti, za investitora traži i tehničke uslove od Regionalnog vodovoda Crnogorsko primorje. Na osnovu člana 32 Pravilnika o određivanju i održavanju zona i pojaseva sanitarne zaštite i ograničenjima u tim zonama (Službeni list CG 66/09), pojas sanitarne zaštite određuje se oko glavnih cjevovoda i u zavisnosti od konfiguracije terena iznosi 2,0m od osovine cjevovoda sa obje strane. U pojasu zaštite nije dozvoljena izgradnja objekata, postavljanje uređaja i vršenje radnji koje na bilo koji način mogu zagaditi vodu ili ugroziti stabilnost cjevovoda.

Za izradu tehničke dokumentacije za izgradnju novog ili rekonstrukciju postojećeg objekta i izvođenje geoloških istraživanja i drugih radnji koje mogu trajno, povremeno ili privremeno uticati na promjene u vodnom režimu, ovaj Sekretarijat po službenoj dužnosti za investitora pribavlja vodne uslove, u skladu sa članom 114 Zakona o vodama (Službeni list RCG 27/07, Službeni list CG broj 73/10, 32/11, 47/11, 48/11 i 52/16).

Pribavljanje vodnih uslova nije potrebno za korišćenje vode koja ne prelazi obim opšte upotrebe vode i u slučaju kada novi ili rekonstruisani stambeni objekat ili manji poslovni i drugi objekat (koji se gradi u skladu sa odgovarajućim prostornim planskim dokumentom) koji se priključuje na Javni vodovod i kanalizaciju, a vodu za potrebe objekta koristi samo za piće i sanitarne potrebe.

U okviru DUP-a ne postoji zona ograničenja prepreka aerodroma. Za privremene ili stalne objekate ili djelove objekta, van zone ograničenja prepreka aerodroma, čija je visina veća od 45m, potrebno je od Agencije za civilno vazduhoplovstvo Crne Gore dobiti saglasnost za izgradnju i postavljanje, kao i uslove za označavanje i održavanje. (Sigurnosni nalog broj 2016/001 rev 00, datum stupanja na snagu 01.08.2016.godine)

Prilikom projektovanja, obaveza Projektanta je da poštuje tehničke preporuke EPCG koje su dostupne na sajtu www.epcg.me

Sastavni dio ovih urbanističko tehničkih uslova su posebni uslovi za izradu projektne dokumentacije izdati od strane nadležnih službi – DOO Vodovod i kanalizacija Budve, Sekretarijata za privredu Opštine Budva, i Direkcije za saobraćaj Crne Gore.

19. USLOVI ZA NESMETANO KRETANJE INVALIDNIH LICA

Obezbediti nesmetani pristup i kretanje lica smanjene pokretljivosti, shodno Pravilniku o bližim uslovima i načinu prilagođavanja objekata za pristup i kretanje lica smanjene pokretljivosti, Sl. list Crne Gore broj 43/13 i 44/15.

Obavezna primjena elemenata pristupačnosti, propisana članom 46. Pravilnika, predviđa: za ulice elemente iz člana 41, za pješачke – ulične prelaze elemente iz člana 42, 43, 44 i 45 a za javno parkiralište elemente pristupačnosti iz člana 40.

20. USLOVI ZA RACIONALNO KORIŠĆENJE ENERGIJE

U skladu sa Pravilnikom o tehničkim zahtjevima eko dizajna fluorescentnih sijalica bez integrisanih prigušnica, sijalica sa električnim pražnjenjem visokog inteziteta i prigušnica i svjetiljki za njihov rad (Službenom listu Crne Gore broj 38/2017), od 1. januara 2020.godine, na tržištu Crne Gore neće uopšte biti dozvoljene klasične sijalice sa žarnom niti, osim ako ne bude sijalica nove tehnologije, čija je osnovna karakteristika energetska efikasnost.

U cilju smanjenja potrošnje električne energije, očuvanja životne sredne i poštovanja propisa kojim se uređuje uvođenje zahteva za eko dizajn i označavanje energetske efikasnosti, za javnu rasvetu i saobraćajnu signalizaciju preporučuje se upotreba:

- **vjetrosolarna javna rasvjeta.** U sastav jednog kompleta za stubno mesto ulazi stub, 2 LED svjetiljke, vjetrogenerator i solarni panel, i baterija koja omogućava čuvanje ovako proizvedene električne energije do 5 dana, tako da javna rasvjeta može raditi nesmetano.
- **solarna rasvjeta.** U sastav jednog kompleta za stubno mjesto ulazi stub, dva solarna modula odgovarajuće površine, kontroler, led svjetiljka odgovarajuće snage i dva akumulatora odgovarajućeg kapaciteta. Za ovu vrstu rasvjete izvode se radovi na iskopu rupe za temelj stuba i smještaj akumulatora, bez podzemnih kablova. Prilikom projektovanja pozicije i kućišta za akumulatore, predvidjeti sigurnosne mjere kao ne bi bili lako dostupni neslužbenim licima;
- **LED (light-emitting diode) osvjjetljenja.** LED osvjjetljenje je energetski efikasno osvjjetljenje sa kojim se može postići ušteda do 80% u odnosu na običnu sijalicu. LED svjetiljka emituje malu količinu energije tako da se smanjuje zagađenje okoline, a njena svjetlost je najbližnja dnevnoj. Vijek trajanja joj je između 10 i 20 godina, odnosno između 25 i 100 hiljada sati. Takođe, proizvode se u različitim veličinama i bojama, a mogu služiti za osvjjetljenje objekata, dekorativno osvjjetljenje, javnu rasvetu...

21. USLOVI ZA ZAŠTITU ŽIVOTNE SREDINE

Postupiti shodno Zakonu o procjeni uticaja na životnu sredinu (Službeni list CG broj 75/18) i Uredbi o projektima za koje se vrši procjena uticaja na životnu sredinu (Službeni list RCG 20/07).

Shodno Zakonu o procjeni uticaja na životnu sredinu (Službeni list CG broj 75/18) i Uredbi o projektima za koje se vrši procjena uticaja na životnu sredinu (Službeni list RCG 20/07), i podnijeti zahtjev za procijenu potrebe izrade Elaborata o proceni uticaja na životnu sredinu.

Za objekte za koje nije propisana obaveza izrade procjene uticaja na životnu sredinu, potrebno je u projektnoj dokumentaciji predvideti mere zaštite od buke u skladu sa članom 19. Zakona o zaštiti od buke u životnoj sredini (Službeni list CG 28/11).

Na području DUP-a nalazi se jedan broj pojedinačnih primjeraka i niz grupa maslina. Masline i maslinjaci su zaštićeni Zakonom o maslinarstvu i maslinovom ulju. Maslinjaci, kao najvažniji i ambijentalno najdragocjeniji dio potkunjica (tradicionalne seoske bašte), čuvaju se u postojećoj formi, sa izvornim suvomeđama i terasama. Nije dozvoljena izgradnja staza ili betoniranje ovih površina. Suvomeđe, suhozidi, podzidi i terase se ne smiju rušiti. Dozvoljena je njihova rekonstrukcija isključivo tradicionalnim načinom zidanja (u suvo).

Obavezno je da se sve masline sačuvaju, a da se pojedina stabla maslina i drugi vrijedni primjerci zelenila, ukoliko je to zaista neophodno, presade na novu poziciju u okviru iste urbanističke parcele uz neophodno pribavljanje odobrenja. Odobrenje za presađivanje maslina u maslinjaku izdaje organ lokalne uprave nadležan za poslove poljoprivrede – Sekretarijat za privredu opštine Budva, u roku od 30 dana od dana podnošenja zahtjeva za presađivanje. **Sječenje i presađivanje maslina starih preko 100 godina je zabranjeno na osnovu člana 15. Zakona o maslinarstvu i maslinovom ulju ("Službeni list CG", 45/14).**

Kada su u pitanju zaštićene biljne i životinjske vrste postupati u skladu sa Rješenjem o stavljanju pod zaštitu rijetkih, prorijeđenih, endemičnih i ugroženih biljnih i životinjskih vrsta ("Službeni list SRCG", 36/82). Rješenje je dostupno na sajtu Agencije za zaštitu životne sredine: www.epa.org.me. Nije dozvoljeno sećenje maslina i drugog vrednog zelenila.

Ukoliko sa prilikom iskopa terena za izgradnju infrastrukturnih objekata naiđe na eventualne paleontološke ili mineraloške nalaze, koji predstavljaju geonasljeđe, obavezno je prekinuti radove, obavjestiti Agenciju, kako bi njihovi stručnjaci prikupili nalaze, odnosno izvršili neophodna istraživanja.

22. USLOVI ZA ZAŠTITU OD ELEMENTARNIH NEPOGODA I TEHNIČKO-TEHNOLOŠKIH I DRUGIH NESREĆA

U cilju zaštite od elementarnih nepogoda postupiti u skladu sa Zakonom o zaštiti i spasavanju (Službeni list CG broj 13/07, 05/08, 86/09 i 32/11) i Pravilnikom o mjerama zaštite od elementarnih nepogoda (Službeni list CG broj 79/04).

Projektnom dokumentacijom potrebno je predvideti propisane mere zaštite na radu, shodno Zakonu o zaštiti na radu (Službeni list RCG broj 79/04 i Službeni listovi CG broj 26/10, 73/10 i 40/11).

Pri izgradnji objekata poslodavac koji izvodi radove dužan je da izradi Elaborat o uređenju gradilišta u skladu sa Pravilnikom o sadržaju Elaborata o uređenju gradilišta (Službeni list RCG broj 04/99).

Aktivnosti od interesa za odbranu sprovoditi na osnovu Zakona o odbrani ("Službeni list RCG" 47/2007) i podzakonskih akata koja prizlaze iz ovog zakona.

23. USLOVI I MJERE ZAŠTITE NEPOKRETNIH OBJEKATA UPISANIH U REGISTAR KULTURNIH DOBARA CRNE GORE I NJIHOVE ZAŠTIĆENE OKOLINE

U okviru plana, odnosno predmetne lokacije, nema objekata koji su u popisu registrovanih spomenika kulture.

U slučaju kada se u okviru predmetne lokacije nalazi ili je u neposrednoj blizini registrovani spomenik kulture, prema kome se treba upravljati shodno Zakonu o zaštiti kulturnih dobara (Sl. list br. 49/10 od 13.08.2010. godine), ovaj sekretarijat po službenoj dužnosti pribavlja konzervatorske uslove u skladu sa članom 102 Zakona o zaštiti kulturnih dobara. Konzervatorski uslovi čine osnov za izradu konzervatorskog projekta u skladu sa članom 103 istog zakona. Na konzervatorski projekat se pribavlja saglasnost Uprave za zaštitu kulturnih dobara Crne Gore.

25. POTREBA IZRADE URBANISTIČKOG PROJEKTA

Za naselja i dijelove naselja koji predstavljaju nepokretna kulturna dobra od međunarodnog i nacionalnog značaja je obavezno donošenje urbanističkog projekta, što nije slučaj u ovom predmetu.

26. MOGUĆNOST FAZNE IZGRADNJE

Na osnovu Zakona o planiranju prostora i izgradnji objekata i člana 76 kroz izradu idejnog rješenja može se odrediti faznost gradnje (tehničko-tehnološka i funkcionalna cjelina) objekata. Dozvoljena je fazna izgradnja, tako da konačno izgrađeni objekat ne prelazi maksimalne propisane parametre.

U slučaju fazne izgradnje ulice je potrebno uraditi idejni projekat za DUP-om planirane infrastrukturne vodove, kako bi se šahte, kanali i ostali potrebni infrastrukturni objekti izveli istovremeno sa izgradnjom kolske saobraćajnice.

27. NAPOMENA

Tekstualni i grafički dio plana, kojim su propisani način izgradnje objekata, uslovi za priključenje na infrastrukturu i uslovi za uređenje urbanističke parcele, sastavni su dio urbanističko-tehničkih uslova i dostupni su na sajtu www.budva.me i www.planovidozvole.mrt.gov.me/LAMP/PlanningDocument?m=BD.

Investitor može graditi objekat na osnovu prijave, kod nadležne Urbanističko-građevinske inspekcije i sledeće dokumentacije propisane članom 91 važećeg zakona:

- Saglasnost glavnog gradskog arhitekta na idejno rješenje
- Ovjerenog glavnog projekta

- Izvještaja o pozitivnoj reviziji glavnog projekta
- Dokaza o osiguranju od odgovornosti projektanta koji je izradio odnosno revidenta koji je revidovao glavni projekat u skladu sa Zakonom o planiranju prostora i izgradnji objekata i Uredbi o minimalnoj sumi osiguranja od profesionalne odgovornosti u oblasti izgradnje objekata (Sl. list CG broj 68/17)
- Ugovora o angažovanju izvođača radova
- Ugovora o angažovanju stručnog nadzora
- Dokaza o pravu svojine na zemljištu, odnosno drugom pravu na građenje na zemljištu ili dokaz o pravu svojine na objektu, odnosno drugom pravu na građenje, ako se radi o rekonstrukciji objekta

Sadržaj idejnog rješenja definisan je Stručnim uputstvom Ministarstava održivog razvoja i turizma, broj 101-26/99 od 14.03.2018.godine. Način podnošenja zahtjeva glavnom državnom arhitekti, za davanje saglasnosti na idejno rješenje preciziran je Obavještenjem MORT-a od 21.12.2017.godine.

Uputstvo i Obavještenje su dostupni na sajtu Ministarstava održivog razvoja i turizma: <http://www.mrt.gov.me/rubrike/zakonska-regulativa/137389/Zakonska-regulativa-iz-oblasti-planiranja-prostora.html>

Idejni odnosno glavni projekat, mora biti urađen u skladu sa članom 7 Pravilnika o načinu izrade i sadržini tehničke dokumentacije (objavljen u Službenom listu CG broj 44/18) u elektronskoj formi plus 1 primjerak u analognoj formi za potrebe izvođenja radova na gradilištu.

28. PRILOZI

Kopije grafičkog i tekstualnog dijela DUP-a
Tehnički uslovi DOO Vodovod i Kanalizacija Budva

Samostalni savjetnik I
mr Mladen Ivanović dip.inž.arh.

Mladen Ivanović



Dostavljeno:

- Podnosiocu zahtjeva
- Urbanističko-građevinskoj inspekciji
- a/a

CRNA GORA

UPRAVA ZA KATASTAR I DRŽAVNU IMOVINU

PODRUČNA JEDINICA: BUDVA

Broj: 917-104-DJ-469/23

Datum: 03.04.2023.



Katastarska opština: BUDVA

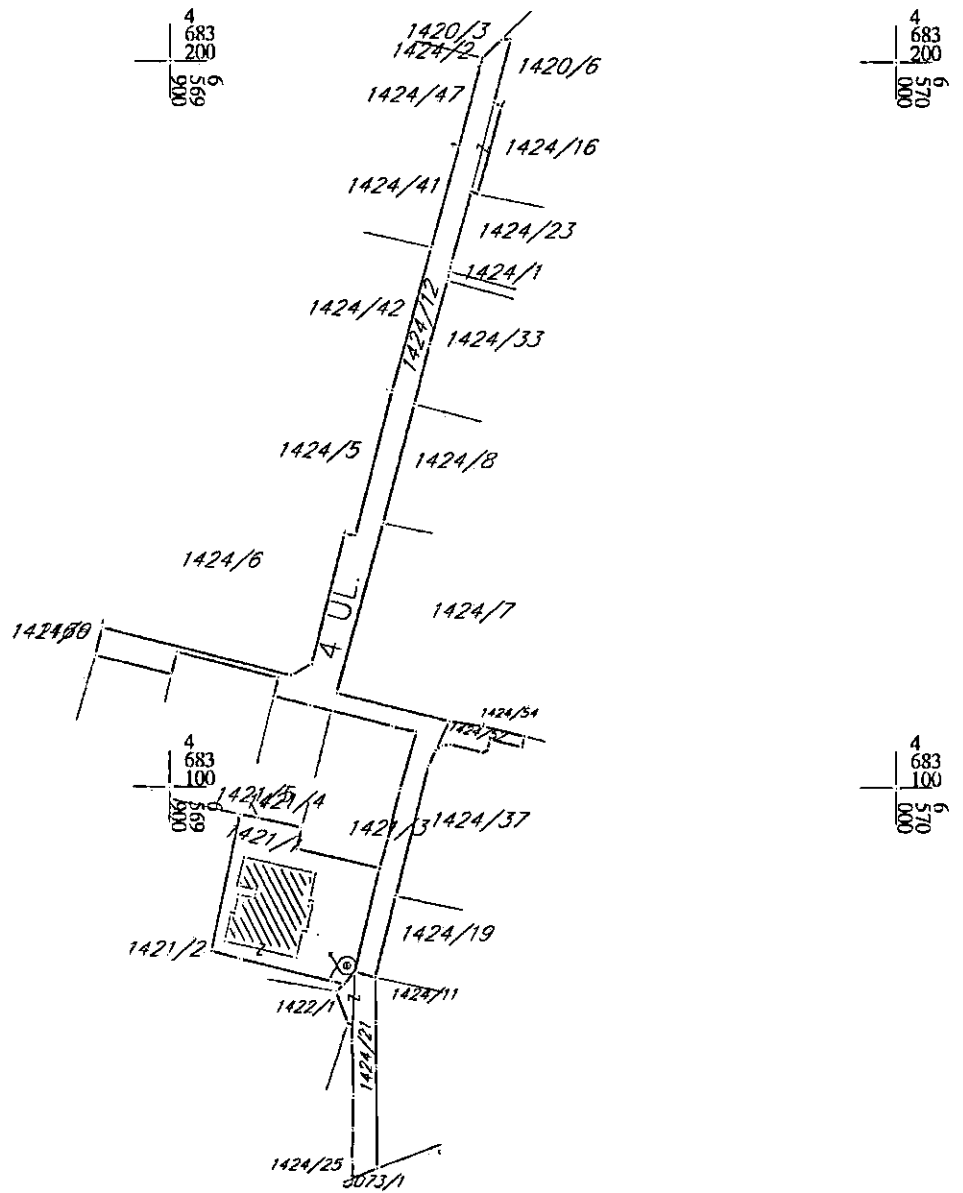
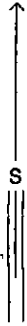
Broj lista nepokretnosti:

Broj plana: 10

Parcele: 1421/1, 1424/12, 1424/21, 1424/52

KOPIJA PLANA

Razmjera 1: 1000



IZVOD IZ DIGITALNOG PLANA

Obradio: *[Signature]*

Ovjerava
Službeno lice:



UPRAVA ZA KATASTAR
I DRŽAVNU IMOVINU

CRNA GORA

PODRUČNA JEDINICA
BUDVA

Broj: 104-919-5612/2023

Datum: 30.03.2023.

KO: BUDVA

Na osnovu člana 173 Zakona o državnom premjeru i katastru nepokretnosti ("Sl. list RCG" br. 29/07, "Sl. list CG" br. 73/10, 032/11, 040/11, 043/15, 037/17 i 17/18), postupajući po zahtjevu OPŠTINA BUDVA SEKRETARIJAT ZA URBANIZAM I ODRŽIVI RAZVOJ, , za potrebe UTU izdaje se

LIST NEPOKRETNOSTI 1144 - PREPIS

Podaci o parcelama									
Broj	Podbroj	Broj zgrade	Plan Skica	Datum upisa	Potes ili ulica i kućni broj	Način korišćenja Osnov sticanja	Bon. klasa	Površina m ²	Prihod
1421	1		9 9	18/01/2023	POD RIJEKOM	Zemljište uz zgrade NASLJEDE		241	0.00
1421	1	1	9 9	18/01/2023	POD RIJEKOM	Turistički objekat NASLJEDE		119	0.00
								360	0.00

Podaci o vlasniku ili nosiocu				
Matični broj - ID broj	Naziv nosioca prava - adresa i mjesto		Prava	Obim prava
	AĆIMOV DANIJELA MAINSKI PUT B.B.BUDVA BUDVA Budva		Susvojina	5/6
	AĆIMOV LANA II ULICA BR.22 BUDVA BUDVA 0		Susvojina	1/6

Podaci o objektima i posebnim djelovima						
Broj	Podbroj	Broj zgrade	Način korišćenja Osnov sticanja Sobnost	PD Godina izgradnje	Spratnost/ Sprat Površina	Prava Vlasnik ili nosilac prava Adresa, Mjesto
1421	1	1	Turistički objekat NASLJEDE	2020	1P2 119	Susvojina AĆIMOV DANIJELA MAINSKI PUT B.B.BUDVA BUDVA Susvojina AĆIMOV LANA II ULICA BR.22 BUDVA BUDVA 0 5/6 2006980307145 1/6 1206008216038 0
1421	1	1	Nestambeni prostor NASLJEDE	1	1P 111	Susvojina AĆIMOV DANIJELA MAINSKI PUT B.B.BUDVA BUDVA Susvojina AĆIMOV LANA II ULICA BR.22 BUDVA BUDVA 0 5/6 2006980307145 1/6 1206008216038 0
1421	1	1	Apartman NASLJEDE	2	P 101	Susvojina AĆIMOV DANIJELA MAINSKI PUT B.B.BUDVA BUDVA Susvojina AĆIMOV LANA II ULICA BR.22 BUDVA BUDVA 0 5/6 2006980307145 1/6 1206008216038 0

Podaci o objektima i posebnim djelovima						
Broj	Podbroj	Broj zgrade	Način korišćenja Osnov sticanja Sobnost	PD Godina izgradnje	Spratnost/ Sprat Površina	Prava Vlasnik ili nosilac prava Adresa, Mjesto
1421	1	1	Apartman NASLJEDE	3	P1 100	Susvojina AČIMOV DANIJELA 5/6 2006980307145 MAINSKI PUT B.B.BUDVA BUDVA Susvojina AČIMOV LANA 1/6 1206008216038 II ULICA BR.22 BUDVA BUDVA 0 0
1421	1	1	Apartman NASLJEDE	4	P2 100	Susvojina AČIMOV DANIJELA 5/6 2006980307145 MAINSKI PUT B.B.BUDVA BUDVA Susvojina AČIMOV LANA 1/6 1206008216038 II ULICA BR.22 BUDVA BUDVA 0 0

Podaci o teretima i ograničenjima							
Broj	Podbroj	Broj zgrade	PD	Redni broj	Način korišćenja	Datum upisa Vrijeme upisa	Opis prava
1421	1			1	Zemljište uz zgrade	29/12/2020 11:37	Pravo zaloga HIPOTEKA U IZNOSU OD 170.000,00 E.PO UGOVORU O NAMJENSKOM HIPOT.KREDITU BR.580-504000000023-42 OD 17.12.2020.G U KORIST ADRIATIC BANK AD PODGORICA KAO HIPOTEKARNOG POVJERIIOCA SA ZABRANOM OTUĐENJA,OPTEREĆENJA I IZDAVANJA U ZAKUP NEPOKRETNOSTI BEZ PISMENE SAGLASNOSTI HIPOTEKARNOG POVJERIIOCA I UZ ZABILJEŽ, PRISTANKA NA NEPOSREDNO PRINUDNO IZVR ŠENJE NAKON DOSPJELOSTI OBAZBIJEĐENOG POTRAŽIVANJA .NOTARSKI ZAPIS UZZ BR.995/2017. OD 23.12.2020.G.NOTARA VUKČEVIĆ SLAVKE IZ BUDVE.
1421	1	1	1	1	Nestambeni prostor	29/12/2020 11:37	Pravo zaloga HIPOTEKA U IZNOSU OD 170.000,00 E.PO UGOVORU O NAMJENSKOM HIPOT.KREDITU BR.580-504000000023-42 OD 17.12.2020.G U KORIST ADRIATIC BANK AD PODGORICA KAO HIPOTEKARNOG POVJERIIOCA SA ZABRANOM OTUĐENJA,OPTEREĆENJA I IZDAVANJA U ZAKUP NEPOKRETNOSTI BEZ PISMENE SAGLASNOSTI HIPOTEKARNOG POVJERIIOCA I UZ ZABILJEŽ, PRISTANKA NA NEPOSREDNO PRINUDNO IZVR ŠENJE NAKON DOSPJELOSTI OBAZBIJEĐENOG POTRAŽIVANJA .NOTARSKI ZAPIS UZZ BR.995/2017. OD 23.12.2020.G.NOTARA VUKČEVIĆ SLAVKE IZ BUDVE.
1421	1	1	2	1	Apartman	29/12/2020 11:37	Pravo zaloga HIPOTEKA U IZNOSU OD 170.000,00 E.PO UGOVORU O NAMJENSKOM HIPOT.KREDITU BR.580-504000000023-42 OD 17.12.2020.G U KORIST ADRIATIC BANK AD PODGORICA KAO HIPOTEKARNOG POVJERIIOCA SA ZABRANOM OTUĐENJA,OPTEREĆENJA I IZDAVANJA U ZAKUP NEPOKRETNOSTI BEZ PISMENE SAGLASNOSTI HIPOTEKARNOG POVJERIIOCA I UZ ZABILJEŽ, PRISTANKA NA NEPOSREDNO PRINUDNO IZVR ŠENJE NAKON DOSPJELOSTI OBAZBIJEĐENOG POTRAŽIVANJA .NOTARSKI ZAPIS UZZ BR.995/2017. OD 23.12.2020.G.NOTARA VUKČEVIĆ SLAVKE IZ BUDVE.
1421	1	1	3	1	Apartman	29/12/2020 11:37	Pravo zaloga HIPOTEKA U IZNOSU OD 170.000,00 E.PO UGOVORU O NAMJENSKOM HIPOT.KREDITU BR.580-504000000023-42 OD 17.12.2020.G U KORIST ADRIATIC BANK AD PODGORICA KAO HIPOTEKARNOG POVJERIIOCA SA ZABRANOM OTUĐENJA,OPTEREĆENJA I IZDAVANJA U ZAKUP NEPOKRETNOSTI BEZ PISMENE SAGLASNOSTI HIPOTEKARNOG POVJERIIOCA I UZ ZABILJEŽ, PRISTANKA NA NEPOSREDNO PRINUDNO IZVR ŠENJE NAKON DOSPJELOSTI OBAZBIJEĐENOG POTRAŽIVANJA .NOTARSKI ZAPIS UZZ BR.995/2017. OD 23.12.2020.G.NOTARA VUKČEVIĆ SLAVKE IZ BUDVE.
1421	1	1	4	1	Apartman	29/12/2020 11:37	Pravo zaloga HIPOTEKA U IZNOSU OD 170.000,00 E.PO UGOVORU O NAMJENSKOM HIPOT.KREDITU BR.580-504000000023-42 OD 17.12.2020.G U KORIST ADRIATIC BANK AD PODGORICA KAO HIPOTEKARNOG POVJERIIOCA SA ZABRANOM OTUĐENJA,OPTEREĆENJA I IZDAVANJA U ZAKUP NEPOKRETNOSTI BEZ PISMENE SAGLASNOSTI HIPOTEKARNOG POVJERIIOCA I UZ ZABILJEŽ, PRISTANKA NA NEPOSREDNO PRINUDNO IZVR ŠENJE NAKON DOSPJELOSTI OBAZBIJEĐENOG POTRAŽIVANJA .NOTARSKI ZAPIS UZZ BR.995/2017. OD 23.12.2020.G.NOTARA VUKČEVIĆ SLAVKE IZ BUDVE.

Podaci o teretima i ograničenjima							
Broj	Podbroj	Broj zgrade	PD	Redni broj	Način korišćenja	Datum upisa Vrijeme upisa	Opis prava

POTRAŽIVANJA .NOTARSKI ZAPIS UZZ BR.995/2017. OD 23.12.2020.G.NOTARA VUKČEVIĆ SLAVKE IZ BUDVE.

1421	1	1		1	Turistički objekat	29/12/2020 11:37	Pravo zaloga HIPOTEKA U IZNOSU OD 170.000,00 E.PO UGOVORU O NAMJENSKOM HIPOT.KREDITU BR.580-504000000023-42 OD 17.12.2020.G U KORIST ADRIATIC BANK AD PODGORICA KAO HIPOTEKARNOG POVJERIOCA .SA ZABRANOM OTUĐENJA,OPTEREĆENJA I IZDAVANJA U ZAKUP NEPOKRETNOSTI BEZ PISMENE SAGLASNOSTI HIPOTEKARNOG POVJERIOCA I UZ ZABILJEŽ. PRISTANKA NA NEPOSREDNO PRINUDNO IZVRŠENJE .NAKON DOSPJELOSTI OBAZBIJEDENOG POTRAŽIVANJA .NOTARSKI ZAPIS UZZ BR.995/2017. OD 23.12.2020.G.NOTARA VUKČEVIĆ SLAVKE IZ BUDVE.
1421	1	1		1	Turistički objekat	29/12/2020 11:37	Pravo zaloga HIPOTEKA U IZNOSU OD 170.000,00 E.PO UGOVORU O NAMJENSKOM HIPOT.KREDITU BR.580-504000000023-42 OD 17.12.2020.G U KORIST ADRIATIC BANK AD PODGORICA KAO HIPOTEKARNOG POVJERIOCA .SA ZABRANOM OTUĐENJA,OPTEREĆENJA I IZDAVANJA U ZAKUP NEPOKRETNOSTI BEZ PISMENE SAGLASNOSTI HIPOTEKARNOG POVJERIOCA I UZ ZABILJEŽ. PRISTANKA NA NEPOSREDNO PRINUDNO IZVRŠENJE .NAKON DOSPJELOSTI OBAZBIJEDENOG POTRAŽIVANJA .NOTARSKI ZAPIS UZZ BR.995/2017. OD 23.12.2020.G.NOTARA VUKČEVIĆ SLAVKE IZ BUDVE.

Naplata takse je oslobođena na osnovu člana 17 Zakona o administrativnim taksama ("Sl.list CG, br. 18/19). Naplata naknade oslobođena je na osnovu člana 174 Zakona o državnom premjeru i katastru nepokretnosti ("Sl. list RCG" br. 29/07, "Sl. list CG" br. 73/10, 032/11, 040/11, 043/15, 037/17 i 17/18).

Ovlašćeno lice:

SONJA TOMAŠEVIĆ



SPISAK PODNIJETIH ZAHTJEVA NA NEPOKRETNOSTIMA

Br. parcele podbroj	Zgrada	Predmet	Datum i vrijeme	Podnosilac	Sadržina
	PD				
1421/1		104-2-954-4303/1-2014	08.10.2014 09:58	KNEŽEVIĆ MIRKO	ZA PROMJENU KULTURE ZA KP 1421 KO BUDVA LN 1144

}



UPRAVA ZA KATASTAR
I DRŽAVNU IMOVINU

CRNA GORA

PODRUČNA JEDINICA
BUDVA

Broj: 104-919-5613/2023

Datum: 30.03.2023.

KO: BUDVA

Na osnovu člana 173 Zakona o državnom premjeru i katastru nepokretnosti ("Sl. list RCG" br. 29/07, "Sl. list CG" br. 73/10, 032/11, 040/11, 043/15, 037/17 i 17/18), postupajući po zahtjevu OPŠTINA BUDVA SEKRETARIJAT ZA URBANIZAM I ODRŽIVI RAZVOJ, , za potrebe UTU izdaje se

LIST NEPOKRETNOSTI 3316 - IZVOD

Podaci o parcelama									
Broj	Podbroj	Broj zgrade	Plan Skica	Datum upisa	Potes ili ulica i kućni broj	Način korišćenja Osnov sticanja	Bon. klasa	Površina m ²	Prihod
1424	12		9 9	01/06/2022	POD RIJEKOM	Javni putevi SUDSKO PORAVNANJE		570	0.00
								570	0.00

Podaci o vlasniku ili nosiocu			
Matični broj - ID broj	Naziv nosioca prava - adresa i mjesto	Osnov prava	Obim prava
	JOVANOVIĆ ANDA PERAST BB , KOTOR KOTOR 0	Sukorišćenje	1/7
	SAMARDŽIĆ BORIS MAŽINA III , TIVAT TIVAT 0	Sukorišćenje	1/21
	SAMARDŽIĆ THOMPSON JASMINA FREDERICKSBURG , 164 NOTINGHAM DR., USA USA 0	Sukorišćenje	1/21
	BANIČEVIĆ KRSTO SEDAM KAŠTELA 2 , SPLIT SPLIT 0	Sukorišćenje	1/7
	BANIČEVIĆ LAZAR PRVOMAJSKA 19/11, ZEMUN ZEMUN 0	Sukorišćenje	1/7
	BANIČEVIĆ MARIJA ORJENSKOG BATALJONA 25, HERCEG NOVI HERCEG NOVI 0	Sukorišćenje	1/14
	BANIČEVIĆ MARKO KUMBOR 108 - ZELENKA HERCEG NOVI 0	Sukorišćenje	1/17
	BANIČEVIĆ PAVLE ORJENSKOG BATALJONA 25, HERCEG NOVI HERCEG NOVI 0	Sukorišćenje	1/14
	BANIČEVIĆ SAVO KUMBOR 108 - ZELENKA HERCEG NOVI 0	Sukorišćenje	1/7
	SAMARDŽIĆ ZDRAVKO GABELA BB , RISAN RISAN 0	Sukorišćenje	1/21

Ne postoje tereti i ograničenja.

Naplata takse je oslobođena na osnovu člana 17 Zakona o administrativnim taksama ("Sl.list CG, br. 18/19). Naplata naknade oslobođena je na osnovu člana 174 Zakona o državnom premjeru i katastru nepokretnosti ("Sl. list RCG" br. 29/07, "Sl. list CG" br. 73/10, 032/11, 040/11, 043/15, 037/17 i 17/18).



Ovlašćeno lice:

Sonja Tomašević

SONJA TOMAŠEVIĆ



UPRAVA ZA KATASTAR
I DRŽAVNU IMOVINU

CRNA GORA

PODRUČNA JEDINICA
BUDVA

Broj: 104-919-5614/2023

Datum: 30.03.2023.

KO: BUDVA

Na osnovu člana 173 Zakona o državnom premjeru i katastru nepokretnosti ("Sl. list RCG" br. 29/07, "Sl. list CG" br. 73/10, 032/11, 040/11, 043/15, 037/17 i 17/18), postupajući po zahtjevu OPŠTINA BUDVA SEKRETARIJAT ZA URBANIZAM I ODRŽIVI RAZVOJ, , za potrebe UTU izdaje se

LIST NEPOKRETNOSTI 4071 - PREPIS

Podaci o parcelama									
Broj	Podbroj	Broj zgrade	Plan Skica	Datum upisa	Potes ili ulica i kućni broj	Način korišćenja Osnov sticanja	Bon. klasa	Površina m ²	Prihod
1424	21		9 32/20	05/03/2020	BUDVA POLJE	Javni putevi SUDSKO PORAVNANJE		97	0.00
								97	0.00

Podaci o vlasniku ili nosiocu			
Matični broj - ID broj	Naziv nosioca prava - adresa i mjesto	Prava	Obim prava
	KNEŽEVIĆ PETAR JELENA POLJE Budva Budva	Svojina	1/1

Ne postoje tereti i ograničenja.

Naplata takse je oslobođena na osnovu člana 17 Zakona o administrativnim taksama ("Sl. list CG, br. 18/19). Naplata naknade oslobođena je na osnovu člana 174 Zakona o državnom premjeru i katastru nepokretnosti ("Sl. list RCG" br. 29/07, "Sl. list CG" br. 73/10, 032/11, 040/11, 043/15, 037/17 i 17/18).

Ovlašćeno lice:

SONJA TOMAŠEVIĆ





UPRAVA ZA KATASTAR
I DRŽAVNU IMOVINU

CRNA GORA

PODRUČNA JEDINICA
BUDVA

Broj: 104-919-5615/2023

Datum: 30.03.2023.

KO: BUDVA

Na osnovu člana 173 Zakona o državnom premjeru i katastru nepokretnosti ("Sl. list RCG" br. 29/07, "Sl. list CG" br. 73/10, 032/11, 040/11, 043/15, 037/17 i 17/18), postupajući po zahtjevu OPŠTINA BUDVA SEKRETARIJAT ZA URBANIZAM I ODRŽIVI RAZVOJ, , za potrebe UTU izdaje se

LIST NEPOKRETNOSTI 2616 - IZVOD

Podaci o parcelama									
Broj	Podbroj	Broj zgrade	Plan Skica	Datum upisa	Poteš ili ulica i kućni broj	Način korišćenja Osnov sticanja	Bon. klasa	Površina m ²	Prihod
1424	52		9 46/20	27/04/2020	POD RIJEKOM	Dvorište ODRŽAJ,POKLON		28	0.00
								28	0.00

Podaci o vlasniku ili nosiocu			
Matični broj - ID broj	Naziv nosioca prava - adresa i mjesto	Osnov prava	Obim prava
	ŠEŠLAK TOMA DANIJELA KARADJORDJEVA 51.DOBOJ DOBOJ Doboje	Korišćenje	1/1

Ne postoje tereti i ograničenja.

Naplata takse je oslobođena na osnovu člana 17 Zakona o administrativnim taksama ("Sl. list CG, br. 18/19). Naplata naknade oslobođena je na osnovu člana 174 Zakona o državnom premjeru i katastru nepokretnosti ("Sl. list RCG" br. 29/07, "Sl. list CG" br. 73/10, 032/11, 040/11, 043/15, 037/17 i 17/18).



Ovlašćeno lice:

SONJA TOMAŠEVIĆ

SPISAK PODNIJETIH ZAHTIJEVA NA NEPOKRETNOSTIMA					
Br. parcele podbroj	Zgrada	Predmet	Datum i vrijeme	Podnosilac	Sadržina
	PD				
1424/52		104-2-919-5939/1-2022	01.09.2022 13:33	OPŠTINA BUDVA SEKRETARIJAT ZA ZA	ZA UPIS NA KP 1424/52 I KP 1424/53 KO BUDVA



IZVOD IZ DUP-a Rozino II
(Službeni list CG-opštinski propisi br.11/09)

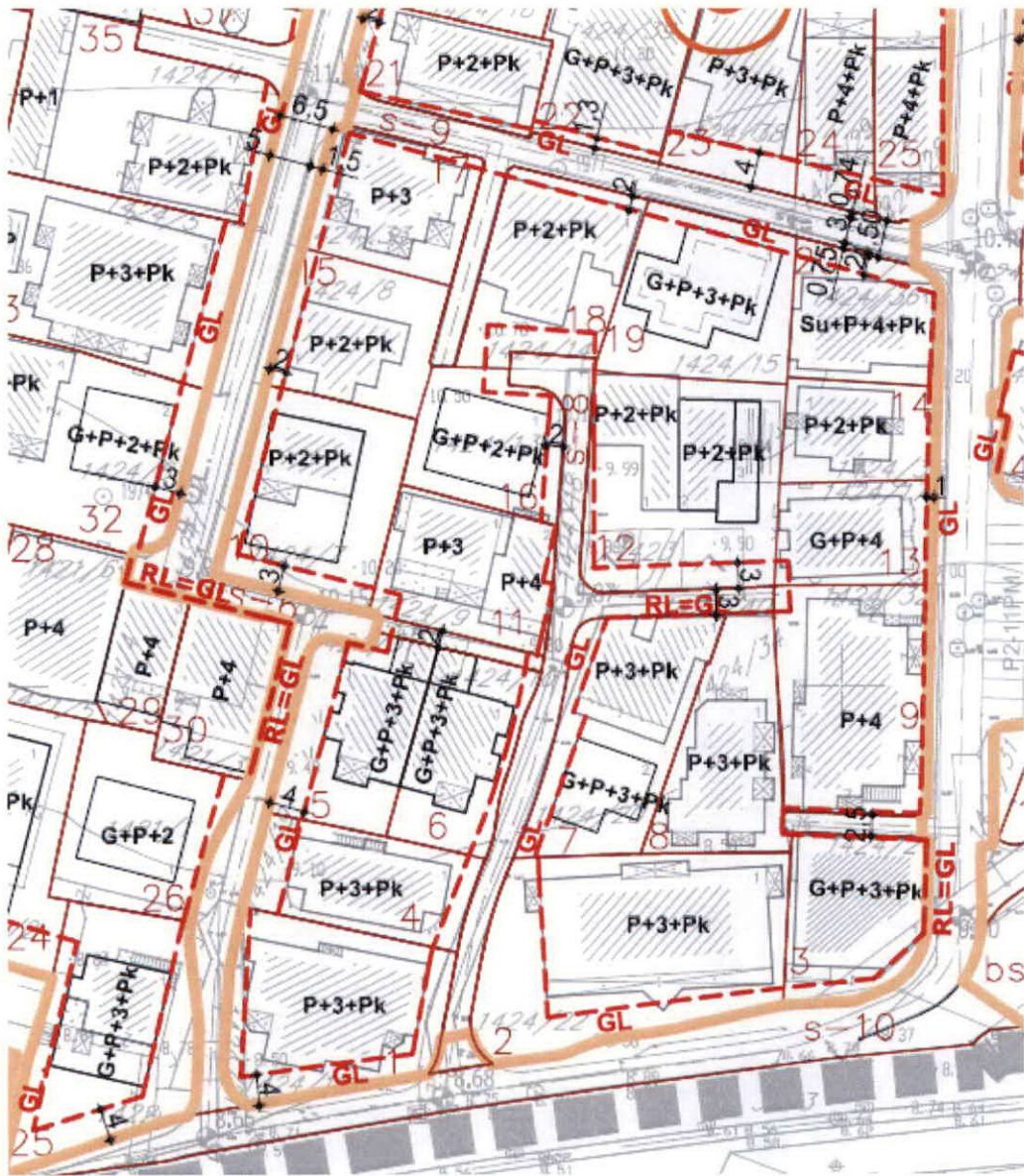
Karta parcelacija

mr Mladen Ivanović dipl. inž. arh.

[Handwritten signature]



Budva 10.04.2023.



IZVOD IZ DUP-a Rozino II
 (Službeni list CG-opštinski propisi br.11/09)

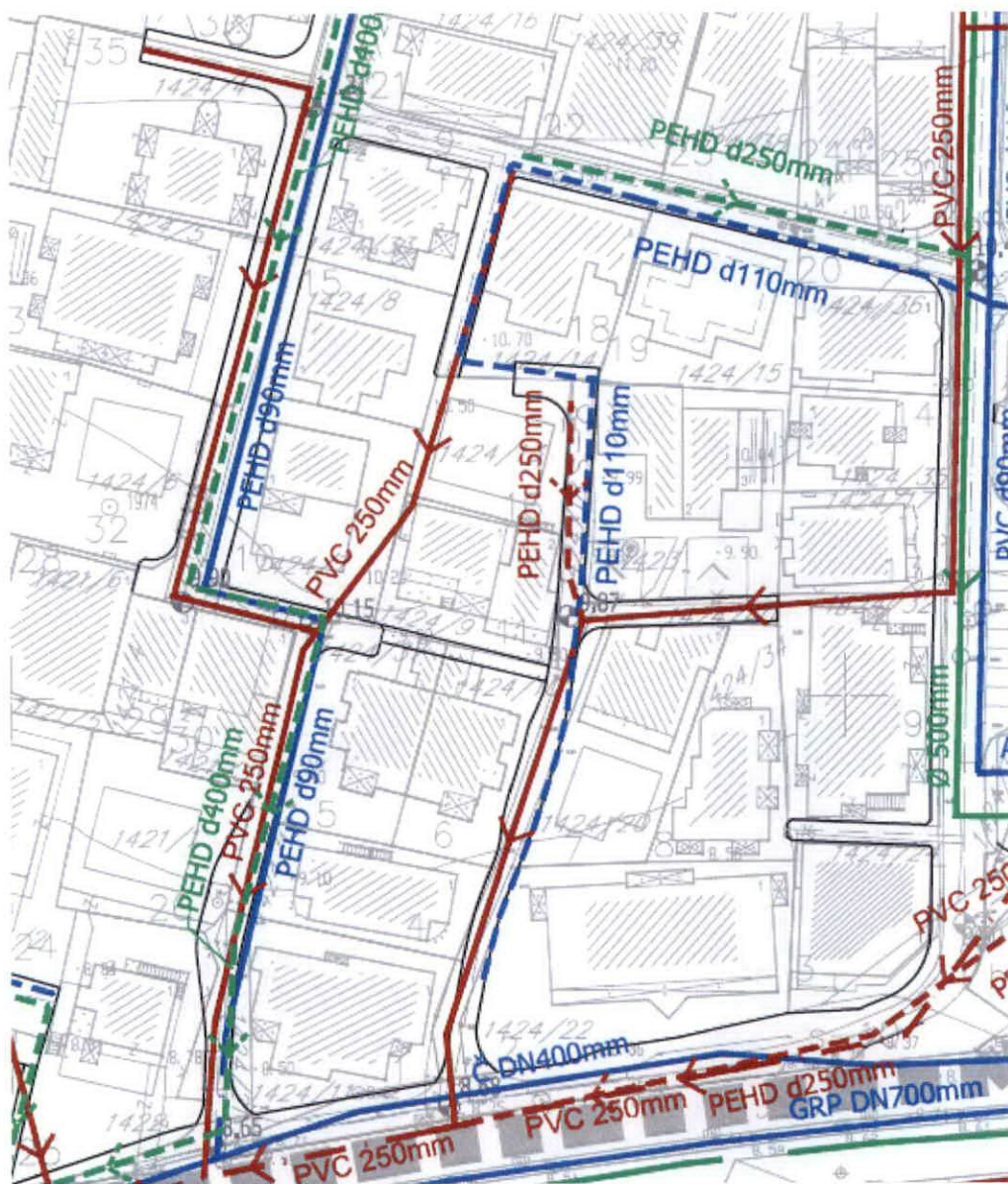
Karta regulacija-nivelacija

mr Mladen Ivanović dipl. inž. arh.

Mladen Ivanović

Budva 10.04.2023.





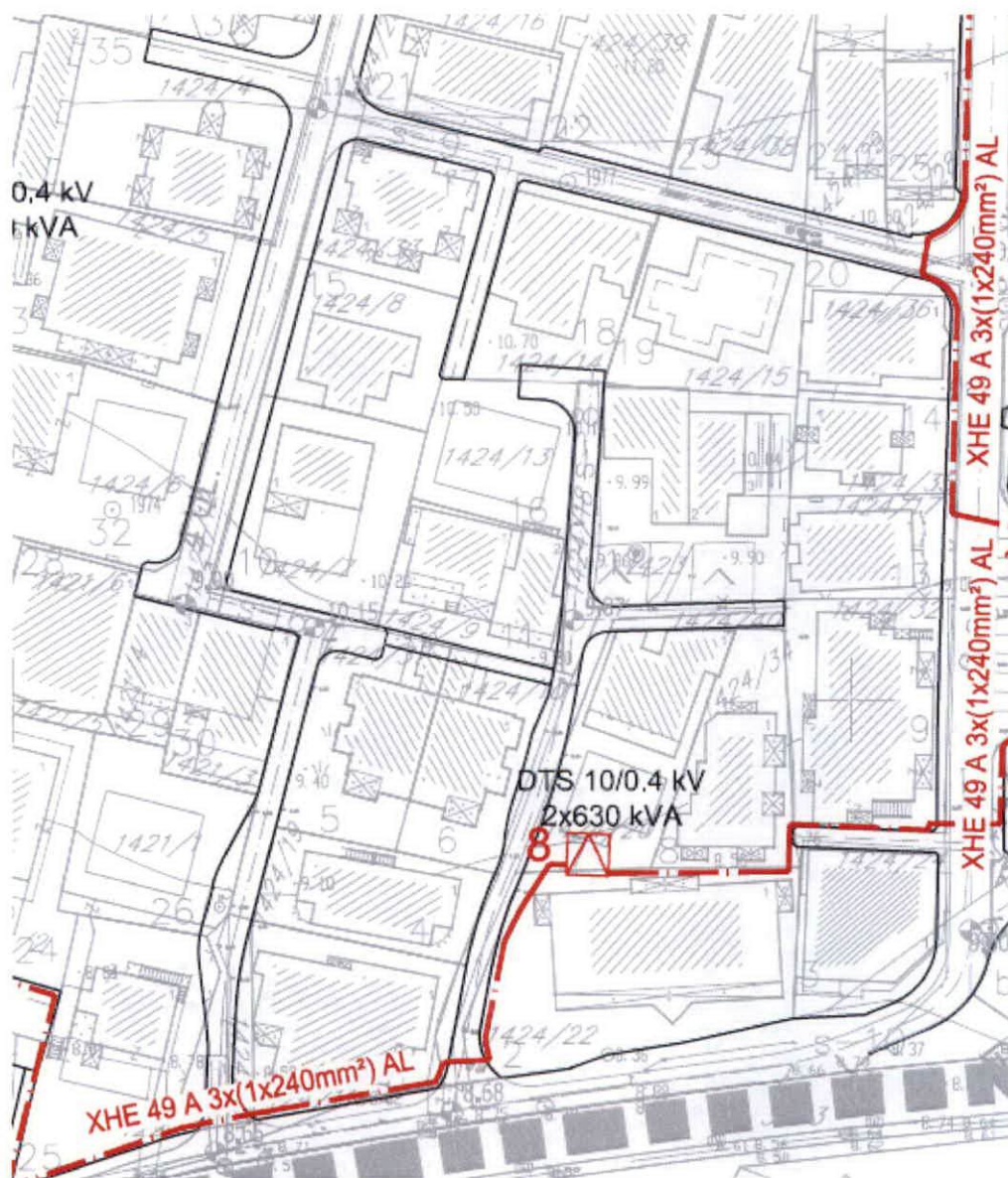
IZVOD IZ DUP-a Rozino II
 (Službeni list CG-opštinski propisi br.11/09)

Karta hidrotehnika

mr Mladen Ivanović dipl. inž. arh.



Budva 10.04.2023.



IZVOD IZ DUP-a Rozino II

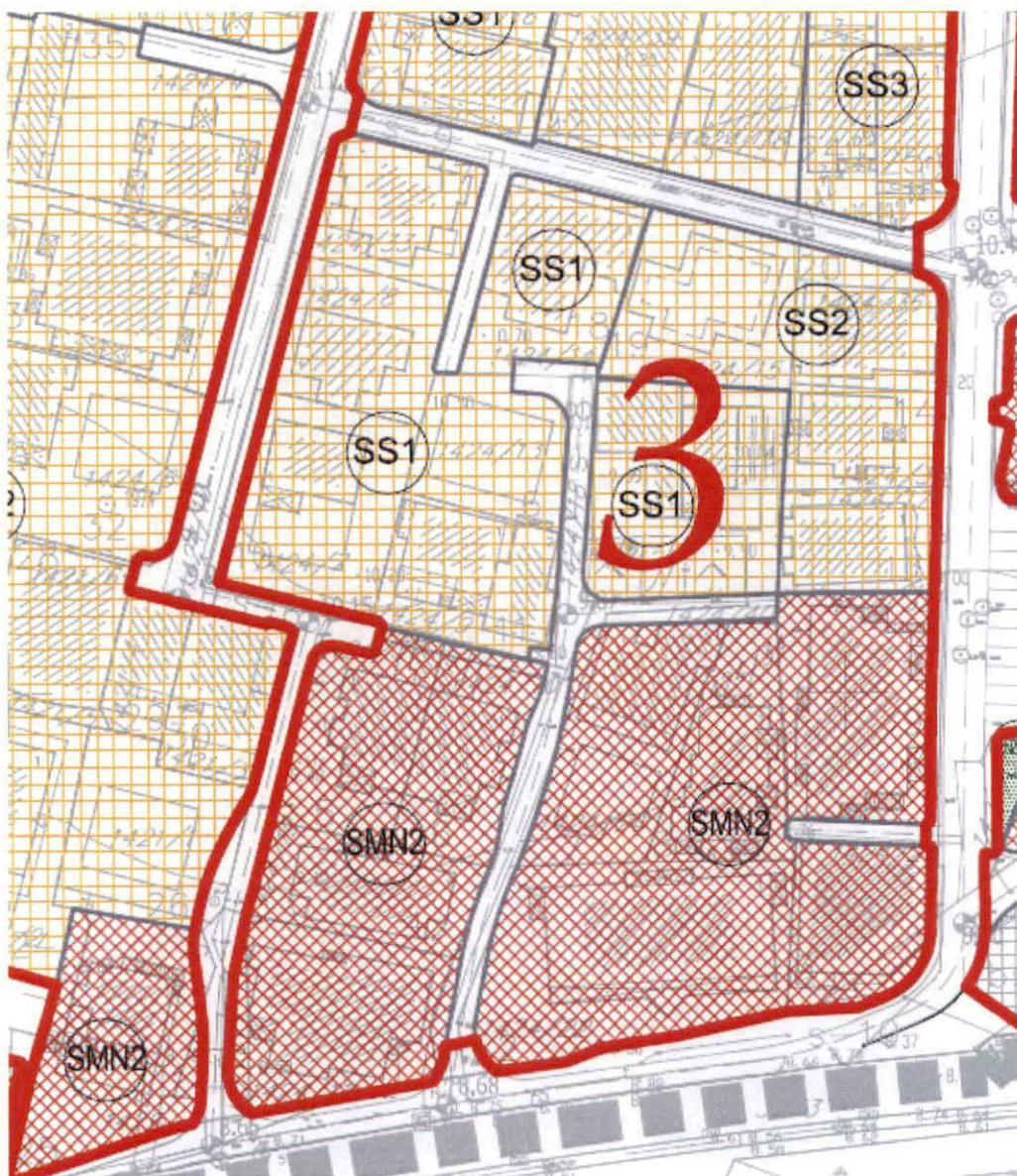
(Službeni list CG-opštinski propisi br.11/09)

Karta elektro mreža

mr Mladen Ivanović dipl. inž. arh.



Budva 10.04.2023.



IZVOD IZ DUP-a Rozino II

(Službeni list CG-opštinski propisi br.11/09)

Karta namjena




mr Mladen Ivanović dipl. inž. arh.

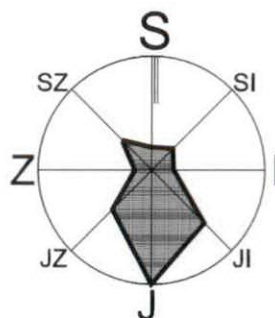


Budva 10.04.2023.


LEGENDA:

GRANICE

-  granica plana
-  granica bloka
-  granica namjene



POVRŠINE ZA STANOVANJE PRETEŽNO STAMBENA NAMJENA

-  stanovanje srednje gustine u zoni rekonstrukcije i obnove (srednje visoki objekti)
-  stanovanje srednje gustine u zoni rekonstrukcije i obnove (objekti veće visine)
-  stanovanje srednje gustine u zoni rekonstrukcije i obnove (objekti veće visine i visoki objekti)
-  stanovanje veće gustine u zoni rekonstrukcije i obnove (srednje visoki i objekti veće visine)
-  stanovanje velike gustine u zoni rekonstrukcije i obnove (objekti veće visine i visoki objekti)

POVRŠINE ZA KOMUNALNU INFRASTRUKTURU

-  komunalni servisi - trafostanice
-  zona zaštite komunalne infrastrukture

POVRŠINE ZA URBANO ZELENILO

-  uređene slobodne površine
-  linearno zelenilo

POVRŠINE ZA MJEŠOVITE NAMJENE

-  mješovita namjena (zona visokih objekata)
-  mješovita namjena u zoni rekonstrukcije i obnove (zona srednje visokih i objekata veće visine)

POVRŠINE ZA OSTALE NAMJENE

-  garaža

POVRŠINE ZA SAOBRAĆAJNU INFRASTRUKTURU

-  kolske površine
-  pješačke površine
-  benzinska stanica
-  parking

