



CRNA GORA  
OPŠTINA BUDVA  
Sekretarijat za urbanizam i održivi razvoj

Trg Sunca br. 3, 85310 Budva, Crna Gora, tel: +382 33 451 287, e-mail: urbanizam.bd@budva.me

Broj: 06-332/23-528/3  
Budva, 06.06.2023. godine

Sekretarijat za urbanizam i održivi razvoj opštine Budva, rješavajući po zahtjevu Savić Željka na osnovu člana 74 Zakona o planiranju prostora i izgradnji objekata ("Službeni list CG", br. 64/17, 44/18, 63/18, 11/19, 82/20, 86/22 i 04/23), člana 1 Uredbe o povjeravanju dijela poslova Ministarstva održivog razvoja i turizma jedinicama lokalne samouprave ("Službeni list CG" br. 87/18, 28/19, 75/19, 116/20, 76/21, 141/21 i 151/22), Pravilnika o obrascu za izdavanje urbanističko tehničkih uslova ("Službeni list CG" br. 70/17), i LSL Blizikuće ("Službeni list CG-opštinski propisi" br. 23/14 i 21/14), evidentiranog u elektronskom Centralnom registru planske dokumentacije, izdaje:

**URBANISTIČKO-TEHNIČKE USLOVE**  
za izradu tehničke dokumentacije za  
**izgradnju objekata**

**1. URBANISTIČKA PARCELA**

**Urbanistička parcela broj: 16** koju čini dio katastarske parcele 1670 KO Sv.Stefan

Dio katastarske parcele 1670 KO Reževići I ulazi u trasu saobraćajnice po LSL-u.

Tačni podaci o katastarskim parcelama koje čine predmetnu urbanističku parcelu utvrdiće se kroz izradu Elaborat parcelacije po planskom dokumentu. Elaborat izrađuje ovlašćena geodetska organizacija i mora biti ovjeren od strane Uprave za nekretnine – PJ Budva.

**2. POSTOJEĆE STANJE NA URBANISTIČKOJ / KATASTARSKOJ PARCELI**

U listu nepokretnosti broj 104-919-8923/2023 za KO Reževići I, od 26.05.2023.godine, na katastarskoj parceli 1670 KO Reževići I nema upisanih objekata. Na katastarskoj parceli 1670 KO Reževići I upisani su tereti i ograničenja.

**3. PLANIRANA NAMJENA OBJEKTA**

Stanovanje (SMG)

**4. PRAVILA PARCELACIJE**

U skladu sa članom 13, tačka 1 i 2 Pravilnika o načinu izrade i sadržini tehničke dokumentacije za građenje objekta ("Službeni list CG" broj 44/18) uraditi Elaborat parcelacije po planskom dokumentu, kako bi se

tačno utvrdila površina predmetnih katastarskih parcela koje formiraju urbanističku parcelu. Stavom 2 člana 13 Pravilnika o načinu izrade i sadržini tehničke dokumentacije za građenje objekta je predviđeno da se za objekte infrastrukture, umjesto Elaborata parcelacije po planskom dokumentu prilaže grafički prikaz buduće trase objekta na ažurnim katastarskim podlogama.

Elaborat izrađuje ovlaštena geodetska organizacija u skladu sa članom 138 Zakona o državnom premjeru i katastru nepokretnosti („Službeni list RCG“ broj 29/07 i „Službeni list CG“ br. 32/11, 40/11, 43/15, 37/17 i 17/18) . Elaborat mora biti ovjeren od strane Uprave za nekretnine, Područna jedinica Budva, u skladu sa članom 141 Zakona o državnom premjeru i katastru nepokretnosti kojim je propisano da kontrolu, pregled i prijem Elaborata vrši organ uprave i potvrđuje pečatom i potpisom ovlaštenog lica.

Ukoliko na postojećim granicama parcela dođe do neslaganja između ažurnog katastarskog stanja i plana, mjerodavno je ažurno katastarsko stanje.

Članom 237 važećeg zakona, je predviđeno da se do donošenja Plana generalne regulacije Crne Gore može graditi na dijelu urbanističke parcele, ako nedostajući dio urbanističke parcele ne utiče na funkcionalnost i pristup objektu i uz uslov da se urbanistički parametri utvrđeni planom za urbanističku parcelu umanje za nedostajući dio urbanističke parcele.

Kroz izradu Idejnog rješenja urbanističke parcele dokazati ispunjenost uslova propisanih članom 237 Zakona o planiranju prostora i izgradnji objekata.

## 5. PRAVILA REGULACIJE

Prikazane su u grafičkom prilogu plana i definisane u tekstualnom dijelu plana, opšti urbanističko tehnički uslovi za više objekata na terenu u nagibu slobodno stojeći i u nizu (više objekata na urbanističkoj parceli, tekstualni dio LSL-a strana 32).

- Površina urbanističkih parcela kreće se okvirno od cca 1000m<sup>2</sup> – 3000m<sup>2</sup>

### **Građevinska linija (GL)**

Utvrđuje se detaljnim urbanističkim planom (u grafičkom prilogu karta regulacije) u odnosu na regulacionu liniju, a predstavlja krajnju liniju do koje je dozvoljeno građenje.

Udaljenost između regulacione i građevinske linije od 3m.

Otvorene spoljne stepenice koje savladavaju visinu do 0.90m, mogu se postaviti ispred građevinske linije, odnosno na dijelu šireg bočnog dvorišta, odnosno zadnjeg dvorišta.

Otvorene spoljne stepenice koje savladavaju visinu veću od 0.90m, postavljaju se na građevinsku liniju, odnosno ulaze u gabarit objekta. (Tekstualni dio LSL-a, strana 22)

Dijelovi objekata sa ispadima čija je horizontalna projekcija veća od 1,2m, ne mogu prelaziti građevinsku, odnosno regulacionu liniju. (Tekstualni dio LSL-a, strana 23)

Nije dozvoljeno građenje između građevinske i regulacione linije. Iz prethodnog stava se izuzima potpuno ukopani dio zgrade namijenjen za garaže. (Tekstualni dio LSL-a, strana 24)

### **Bočna građevinska linija**

Bočna građevinska linija određena je u grafičkim priložima, i predstavlja liniju do koje se maksimalno može graditi. Za slobodnostojeće objekte min. odstojanje objekta od bočne granice parcele je 2,50m, *izuzetno* samo u specijalnim netipičnim slučajevima ovo rastojanje može biti i 1,0m. Za jednostrano uzidane objekte 5 m prema slobodnom djelu parcele.

### **Zadnja građevinska linija**

Zadnja građevinska linija određena je u grafičkim priložima, i predstavlja liniju do koje se maksimalno može graditi.

**Minimalno odstojanje objekta od zadnje granice parcele je 3,0 m.**

**Minimalno odstojanje objekta od susjednog objekta je 5,0 m.** (Tekstualni dio LSL-a, strana 25)

**Postavljanje objekta u odnosu na susjedne parcele** definiše se na sledeći način:

- Nije dozvoljeno zatvarati svjetlarnike postojećih objekata, već formirati iste ili slične u novoprojektovanim objektima.
- Ukoliko je novi objekat udaljen od postojećeg manje od 3,0 m, nije dozvoljeno sa te strane novog objekta predviđati otvore stambenih prostorija, već samo pomoćnih sa visinom parapeta 1,80. Ukoliko se objekat postavlja na granicu sa susjednom parcelom, sa te strane nije dozvoljeno predviđati otvore.
- Na objektima koji svojom bočnom fasadom gledaju na javni prolaz, saobraćajnicu unutar bloka, dozvoljeno je ostaviti otvore na toj fasadi samo u slučajevima kada je širina ovog javnog prolaza 5,5 metara i više. (Tekstualni dio LSL-a, strana 24)
- Za objekte za koje je planom predviđeno da se grade na ivici parcele potrebna je saglasnost susjeda. (Tekstualni dio LSL-a, strana 32)
- Izgradnja na ivici parcele (dvojni objekti i objekti u prekinutom nizu) je moguća isključivo uz pisanu saglasnost vlasnika susjedne parcele na čijoj granici je predviđena izgradnja. (Tekstualni dio LSL-a, strana 25)

**Podzemna etaža** je dio objekta koji je sasvim ili do 2/3 svoje visine ispod konačno nivelisanog terena, odnosno ulice ili glavnog ulaza u objekat. Objekti mogu imati samo jedan podrum (garažu) Objekti mogu imati samo jedan suteran, u izuzetnim slučajevima gdje su tereni u većem nagibu a prilaz objektu sa više kote, kao i uslovi fundiranja, broj suterena se može povećati. Spratne visine podruma ili suterena ne mogu biti više od 3,0 m, ni niže od 2,20 m.

#### **Kota prizemlja**

Na pretežno ravnom terenu: najviše do 1,20 m iznad konačno nivelisanog i uređenog terena. Za objekte sa podrumskim ili suterenskim etažama, orijentaciona kota poda prizemlja može biti najviše 1.50 m iznad konačno nivelisanog i uređenog terena;

Na terenu u većem nagibu: u nivou poda najniže korisne etaže i iznosi najviše 3,50 m iznad kote konačno nivelisanog i uređenog terena najnižeg dijela objekta. (Tekstualni dio LSL-a, strana 25)

#### **Spratna visina**

Najveća spratna visina (mjereno od poda do poda) za obračun visine objekta, iznosi za:

stambenu etažu do 2.80 m;

poslovno-komercijalnu etažu do 3 m;

izuzetno, za osiguranje kolskog pristupa za interventna vozila kroz objekat, najveća svijetla visina etaže prizemlja samo na mjestu prolaza iznosi do 4,5 m.

Spratne visine mogu biti i više od navedenih ukoliko to zahtijeva specijalna namjena objekta ili posebni propisi, ali visina objekta ne može biti viša od najveće visine (definisane u metrima) određene urbanističkim uslovima, osim u slučaju vjerskog objekta.

Spratnost objekta ne može biti veća od one date planom u grafičkom prilogu (Tekstualni dio LSL-a, strana 21)

#### **Visina sljemena**

Maksimalna visina sljemena krova objekta (ili vrha najvišeg sljemena, kod složenih krovova) je 3,50 m mjereno od gornjeg ivice vijenca do sljemena krova. (Tekstualni dio LSL-a, strana 25)

#### **Krovovi**

Krovovi su kosi, dvovodni ili kombinacija jednovodnih i dvovodnih, dvovodni i viševodni kod većih gabarita i bogatijih kuća, krovni pokrivač ćeramida ili mediteran crijep. Nagibi krovnih ravni 18-23°. (Tekstualni dio LSL-a, strana 33)

**Tavan** je dio objekta isključivo ispod kosog krova bez nazidka, bez namjene, s minimalnim otvorima za svjetlo i provjetranje. U okviru tavanskog prostora je moguće smjestiti instalacije solarnog grijanja, rezervoare za vodu i sl. (Tekstualni dio LSL-a, strana 21)

#### **Nivelacija urb.parcela**

Planom je određena nivelacija javnih površina iz koje proizilazi i nivelacija prostora za izgradnju objekata. Visinske kote na ulicama su bazni elementi za definisanje nivelacije ostalih tačaka i dobijaju se interpolovanjem.

Nivelacije terena parcela korisnika rješavati tako što će se odvodnjavanje terena vršiti prema javnim saobraćajnim površinama ili putem atmosferske kanalizacije. Nije dozvoljeno odvodnjavanje prema susjednim parcelama. (Tekstualni dio LSL-a, strana 24)

## 6. URBANISTIČKI PARAMETRI

	POVRŠINA URBANISTIČKE PARCELE u m <sup>2</sup>	BRGP u m <sup>2</sup>	POVRŠINA POD OBJEKTOM u m <sup>2</sup>	INDEKS IZGRADENOSTI	INDEKS ZAUZETOSTI	SPRATNOST/ B/ETAŽA
URBANISTIČKA PARCELA 16	833,04	400	160	0.48	0.19	S+P+1

## 7. POTREBA IZRADA GEOLOŠKIH PODLOGA, POTREBA VRŠENJA GEOLOŠKIH ISTRAŽIVANJA, PREPORUKE ZA SMANJENJE UTICAJA I ZAŠTITU OD ZEMLJOTRESA

Prije izrade tehničke dokumentacije investitor je obavezan da u skladu sa Članom 5. Zakona o geološkim istraživanjima ("Službeni list RCG" broj 28/93, 27/94, 42/94 i 26/07 i "Službeni list CG" broj 28/11) izraditi **Revidovani Projekat osnovnih geoloških istraživanja tla** za predmetnu lokaciju, u cilju utvrđivanja osnovnih geoloških uslova za projektovanje investicionih objekata. Geološka istraživanja, izradu projekta geoloških istraživanja i reviziju vrše privredna društva, odnosno druga pravna lica koja imaju licencu.

Za objekte veće od 1000m<sup>2</sup> ili sa 4 i više nadzemnih etaža, shodno članu 7. Zakona o geološkim istraživanjima ("Službeni list RCG" broj 28/93, 27/94, 42/94 i 26/07 i "Službeni list CG" broj 28/11) izraditi **Revidovani Projekat geoloških istraživanja tla za predmetnu lokaciju i Revidovani Elaborat o rezultatima izvršenih geoloških istraživanja**, kojima se detaljno određuju inženjersko-geološke, hidrogeološke i geomehaničke karakteristike temeljnog tla, geotehničke i seizmološke karakteristike terena i prikaz i ocjenu rezultata istraživanja sa obradom dobijenih podataka i zaključkom o uslovima i načinu fundiranja objekta na prostoru koji je istraživan.

Pri projektovanju objekata preporučuje se korišćenje propisa EUROCODES, naročito EUROCODE 8 - Projektni propis za zemljotresnu otpornost konstrukcija. Takođe se preporučuje zadržavanje postojećeg drveća i druge vegetacije na građevinskim parcelama, gdje god je to moguće, jer povoljno utiče na očuvanje stabilnosti terena.

U slučaju da je nagib terena  $\beta > 20^\circ$ , ako je dubina iskopa veća od  $H > 3\text{m}$ , ako je rastojanje do susjednog objekata manje od 2 visine iskopa, ako su sleganja veća od 5cm ili ako su prisutne podzemne vode, neophodno je uraditi **Projekat zaštite temeljne jame**.

Rješenjem br. UP II 072-93/20, od 29.06.2020. godine naloženo je ovom Sekretarijatu da, prije izdavanja urbanističko-tehničkih uslova, ukoliko je to planom propisano, podnosilac zahtjeva u obavezi da dostavi **dokaz o provjeri geomehaničkih svojstava terena na lokaciji**.

Jedna od smjernica predmetnog LSL-a je da je, za izgradnju na parceli, prije podnošenja zahtjeva za izradu urbanističko-tehničkih uslova, obavezno provjeriti statičku stabilnost i geomehanička svojstva terena na mikrolokaciji, na osnovu uslova za *stabilnost terena i objekata i prihvatljiv nivo seizmičkog rizika*.

**Investitor je dostavio elaborat o geotehničkim svojstvima terena broj 12/05 od 12.05.2023. godine, za potrebe projektovanja objekata na urbanističkoj parceli i UP16 i izvještaj o tehničkoj kontroli (revizija).**

## **8. USLOVI ZA ZAŠTITU OD ELEMENTARNIH NEPOGODA I TEHNIČKO-TEHNOLOŠKIH I DRUGIH NESREĆA**

U cilju zaštite od elementarnih nepogoda postupiti u skladu sa Zakonom o zaštiti i spasavanju („Službeni list CG“ broj 13/07, 05/08, 86/09 i 32/11) i Pravilnikom o mjerama zaštite od elementarnih nepogoda („Službeni list CG“ broj 79/04).

Projektom dokumentacijom potrebno je predvideti propisane mere zaštite od požara za objekte sa 4 i više etaža i objekte za javnu upotrebu površine preko 400m<sup>2</sup> (hoteli, pansioni, sportske hale, tržni centri i slično), shodno članu 85, 86, 87, 88 i 89. Zakon o zaštiti i spašavanju („Službeni list CG“ broj 13/07, 05/08, 86/09 i 32/11).

Garaža mora ispunjavati uslove propisane Pravilnikom o tehničkim zahtjevima za zaštitu garaža za putničke automobile od požara i eksplozija („Službeni list CG“ broj 09/12).

Elaboratom zaštite na radu, predvidjeti mjere zaštite na radu za objekte koji imaju jedan ili više poslovnih prostora kao i za rušenje postojećeg objekta bilo koje namjene, shodno Članu 9. Zakonu o zaštiti i zdravlju na radu („Službeni list CG“ broj 34/14). Pri izgradnji objekata poslodavac koji izvodi radove dužan je da izradi Elaborat o uređenju gradilišta u skladu sa Pravilnikom o sadržaju Elaborata o uređenju gradilišta („Službeni list RCG“ broj 04/99).

Aktivnosti od interesa za odbranu sprovoditi na osnovu Zakona o odbrani („Službeni list RCG“ 47/2007) i podzakonskih akata koja prizlaze iz ovog zakona.

## **9. USLOVI ZA ARHITEKTONSKO OBLIKOVANJE**

Arhitektonsko-građevinske intervencije, bilo da je riječ o radovima na obnovi starih ili o izgradnji novih kuća, treba kao svoj rezultat da imaju zgrade koje će biti u likovnom saglasju i svekolikom kontinuitetu sa starom gradnjom kako bi se očuvao samosvojni graditeljski duh područja.

Arhitektura objekata mora imati formu tradicionalne arhitekture, mora biti reprezentativna, uklopljena u prirodni ambijent, upotrebu tradicionalnih materijala i detalja.

Sve nadzemne fasade moraju biti ambijentalno uklopljene, sa detaljima tradicionalne arhitekture, obložene kamenom sivo-bijelo-žute boje u duhu graditeljske tradicije ovog kraja, štokovani kamen za okvire oko prozora, kvalitetno drvo za drvenariju i pergole. Kamene ploče za terase i pižune. (strana 26)

U blizini sela fasada mora imati min.70% kamenu oblogu. Preporučuje se upotreba kvalitetnog drveta za stolariju i pergole. Ako postoji omalterisani dio fasade obojiti u bež ili mlječno bijelu boju. Ograde na terasama su pune u kombinaciji sa kovanim gvožđem. Isključuje se upotreba betonskih balustera.

Na postojećim objektima gdje su urađeni neadekvatni materijali (loše odabran kamen, veliki broj balustara i sl.) zahtjevati ugradnju novih elemenata ambijentalne arhitekture (ograde od kovanog gvožđa, domaći kamen na fasadi...)

Spoljne stepenice kao arhitektonski i funkcionalni elemenat treba da budu pune – podzidane obrađene klesanim kamenom.

U cilju stimulisanja primjene lokalnog kamena za obradu fasada, Opština Budva je, Odlukom o naknadi za komunalno opremanje gradskog zemljišta („Službeni list CG – opštinski propisi“, broj 01/15), predvidjela da se naknada umanjuje za 15€ po 1m<sup>2</sup> ugrađene kamene fasade.

## **10. USLOVI ZA OGRAĐIVANJE URBANISTIČKE PARCELE**

Parcele objekata se mogu ograđivati uz uslove utvrđene ovim planom:

Parcele se ograđuju zidanom ogradom do visine od 0.90 m (računajući od kote trotoara) ili transparentnom ogradom do visine od 1.50 m. Zidane i druge vrste ograda postavljaju se na regulacionu liniju, i to tako da ograda, stubovi ograde i kapije budu unutar parcele koja se ograđuje.

Ograde objekata na uglu ne mogu biti više od 0.90 m računajući od kote trotoara, zbog obezbjeđenja vizuelne preglednosti raskrsnice. Vrata i kapije na uličnoj ogradi mogu se otvarati jedino prema unutrašnjosti parcele. ( Tekstualni dio LSL-a, strana 25)

## **11. USLOVI ZA PEJZAŽNO OBLIKOVANJE URBANISTIČKE PARCELE**

Od ukupne površine predmetnih urb. parcela 50% treba da bude u zelenilu, 30% u pješačkim i prilaznim putevima. Svaka parcela treba da ima svoja parking mjesta po normativima. (Tekstualni dio LSL-a, strana 26)

Za ovu kategoriju površina pod zelenilom i slobodnih površina, pri izboru sadnog materijala i njegovom komponovnju voditi računa o vizurama, spratnosti i arhitekturi objekata, koloritu zelenila, vremenu cvjetanja i sl. Staze popločavati kamenim pločama. Pri parternom uređenju prednost dati mediteranskom autohtonom parternom zelenilu u kome dominiraju kadulja, ruzmarin, lavanda, žukva i bršljan, drveće poput badema, smokave, narandži, limuna, kivija i slično.

Predvidjeti travnjak otporan na sušu i gaženje. Radi zaštite od pogleda sa ulice ili susjednih parcela, zbog zaštite od buke i zagađenja sa ulice, moguće je podizanje žive ograde od gusto posađenog i pravilno orezanog drveća ili visokog žbunja. Pri izgradnji bazena, tamo gdje na parceli postoje tradicionalni podzidi (suhozidine), oblik bazena i parterno uređenje prilagoditi postojećim tradicionalnim podzidima bez narušavanja njihovog oblika i gabarita. Parkinge popločavati kamenim pločama, njihovu podlogu predvidjeti za teški saobraćaj. Ozelenjavanje parkinga vršiti sadnjom odgovarajućeg drveća na svakih 3 – 5 parking mjesta ili izgradnjom pergole iznad parkinga koja bi bila ozelenjena puzavicama. Na terenima u padu podzide uraditi sa oblogom od kamena i otvorima za drenažu.

Sve primjerke hrasta (*Quercus pubescens*), čiji prsni prečnik je veći od 25 cm obavezno sačuvati, a arhitektonska i urbanistička rješenja prilagoditi prema zelenilu koje se čuva.

## **12. USLOVI ZA IZGRADNJU / POSTAVLJANJE / RUŠENJE POMOĆNIH OBJEKATA**

U skladu sa članom 223 važećeg zakona, propisi jedinice lokalne samouprave, kojima se uređuju pomoćni objekti, primjenjivaće se do donošenja Plana generalne regulacije Crne Gore.

Postupak pribavljanja odobrenja za postavljanje ili građenje pomoćnih objekata uređen je Odlukom o postavljanju, odnosno građenju i uklanjanju pomoćnih objekata („Službeni list CG – opštinski propisi“ br. 21/14 od 18.07.2014. godine). Shodno članu 2. Odluke, pomoćni objekti svrstavaju se u tri tipa:

**Tip 1:** pomoćni objekti koji čine funkcionalnu i ekonomsku cjelinu sa objektom čijem korišćenju služi pomoćni objekat, kao što su: podzemne i nadzemne garaže, ostave, magacini, drvarnice, ljetnje kuhinje, portirnice, objekti za radnike obezbjeđenja i slično.

**Tip 2:** pomoćni objekti infrastrukture kao što su: septičke bio-jame, bunari, cisterne za vodu, rezervoari, bistjerne, šahtovi, kotlarnice, uređaji za grijanje i hlađenje, plinski sistemi, solarni sistemi i slično.

**Tip 3:** pomoćni objekti uređenja terena kao što su: ograde, potporni zidovi, bazeni, fontane, nadstrešnice, pergole, manji sportski tereni, dječja igrališta i slično.

Shodno članu 6. Odluke, pomoćni objekat tipa 1, osim garaže, može biti maksimalno dozvoljene bruto razvijene građevinske površine do 30m<sup>2</sup>.

**Shodno članu 4. Odluke, pomoćni objekat se postavlja, odnosno gradi u granicama urbanističke parcele u skladu sa planskim dokumentom, odnosno u granicama katastarske parcele ukoliko nije donijet plan detaljne razrade.**

## **13. USLOVI I MJERE ZA ZAŠTITU ŽIVOTNE SREDINE**

Za turističke objekte površine veće od 1000m<sup>2</sup>, stambeno-poslovne objekte koji imaju više od 1000m<sup>2</sup> poslovnog prostora i garaže sa više od 200 parking mesta, shodno Zakonu o procjeni uticaja na životnu sredinu („Službeni list CG“ br. 75/18) i Uredbi o projektima za koje se vrši procjena uticaja na životnu sredinu („Službeni list RCG“ br. 20/07), neophodna je izrada Elaborata o proceni uticaja na životnu sredinu.



Shodno Zakonu o procjeni uticaja na životnu sredinu („Službeni list CG“ broj 75/18) i Uredbi o projektima za koje se vrši procjena uticaja na životnu sredinu („Službeni list RCG“ 20/07), i podnijeti zahtjev za procijenu potrebe izrade Elaborata o proceni uticaja na životnu sredinu.

Za objekte za koje nije propisana obaveza izrade procjene uticaja na životnu sredinu, potrebno je u projektnoj dokumentaciji predvideti mere zaštite od buke u skladu sa članom 19. Zakona o zaštiti od buke u životnoj sredini („Službeni list CG“ br. 28/11) i Pravilniku o zvučnoj zaštiti zgrada („Službeni list CG“ br. 50/16).

Na području DUP-a nalazi se jedan broj pojedinačnih primjeraka i niz grupa maslina. Masline i maslinjaci su zaštićeni Zakonom o maslinarstvu i maslinovom ulju. Maslinjaci, kao najvažniji i ambijentalno najdragocjeniji dio potkunjica (tradicionalne seoske bašte), čuvaju se u postojećoj formi, sa izvornim suvomeđama i terasama.

Nije dozvoljena izgradnja staza ili betoniranje ovih površina. Suvomeđe, suhozidi, podzidi i terase se ne smiju rušiti. Dozvoljena je njihova rekonstrukcija isključivo tradicionalnim načinom zidanja (u suvo).

Obavezno je da se sve masline sačuvaju, a da se pojedina stabla maslina i drugi vrijedni primjerci zelenila, ukoliko je to zaista neophodno, presade na novu poziciju u okviru iste urbanističke parcele uz neophodno pribavljanje odobrenja. Odobrenje za presađivanje maslina u maslinjaku izdaje organ lokalne uprave nadležan za poslove poljoprivrede – Sekretarijat za privredu opštine Budva, u roku od 30 dana od dana podnošenja zahtjeva za presađivanje. **Sječenje i presađivanje maslina starih preko 100 godina je zabranjeno na osnovu člana 15. Zakona o maslinarstvu i maslinovom ulju** („Službeni list CG“, 45/14).

Kada su u pitanju zaštićene biljne i životinjske vrste postupati u skladu sa Rješenjem o stavljanju pod zaštitu rijetkih, prorijeđenih, endemičnih i ugroženih biljnih i životinjskih vrsta („Službeni list SRCG“, 36/82). Rješenje je dostupno na sajtu Agencije za zaštitu životne sredine: [www.epa.org.me](http://www.epa.org.me)

Ukoliko sa prilikom iskopa terena za izgradnju saobraćajnica i objekata naiđe na eventualne paleontološke ili mineraloške nalaze, koji predstavljaju geonasljeđe, obavezno je prekinuti radove, obavjestiti Agenciju, kako bi njihovi stručnjaci prikupili nalaze, odnosno izvršili neophodna istraživanja.

#### **14. USLOVI I MJERE ZAŠTITE NEPOKRETNIH OBJEKATA UPISANIH U REGISTAR KULTURNIH DOBARA CRNE GORE I NJIHOVE ZAŠTIĆENE OKOLINE**

U okviru plana, odnosno predmetne lokacije, nema objekata koji su u popisu registrovanih spomenika kulture.

U slučaju kada se u okviru predmetne lokacije nalazi ili je u neposrednoj blizini registrovani spomenik kulture, prema kome se treba upravljati shodno Zakonu o zaštiti kulturnih dobara („Službeni list CG“ br. 49/10 i 40/11, 44/17), ovaj Sekretarijat po službenoj dužnosti pribavlja konzervatorske uslove u skladu sa članom 102 Zakona o zaštiti kulturnih dobara. Konzervatorski uslovi čine osnov za izradu konzervatorskog projekta u skladu sa članom 103 istog zakona. Na konzervatorski projekat se pribavlja saglasnost Uprave za zaštitu kulturnih dobara Crne Gore.

#### **15. POTREBA IZRADE URBANISTIČKOG PROJEKTA**

Za naselja i dijelove naselja koji predstavljaju nepokretna kulturna dobra od međunarodnog i nacionalnog značaja je obavezno donošenje urbanističkog projekta, što nije slučaj u ovom predmetu.

#### **16. USLOVI ZA PRIKLJUČENJE OBJEKATA NA INFRASTRUKTURU I POSEBNI TEHNIČKI USLOVI**

Prikazani su na izvodu iz DUP-a: karta vodovoda i kanalizacije, karta elektroenergetske mreže i postrojenja i karta telekomunikacija. Detaljnije tehničke uslove za priključenje ovaj Sekretarijat, po službenoj dužnosti, pribavlja za investitora.

Prilikom projektovanja, obaveza Projektanta je da poštuje tehničke preporuke EPCG koje su dostupne na sajtu [www.epcg.me](http://www.epcg.me) i propise koji se odnose na zaštitu i izgradnju elektronske komunikacione infrastrukture



i elektronskih komunikacionih mreža, odnosno Zakona o elektronskim komunikacijama ("Službeni list Crne Gore" broj 40/13, 56/13, 2/17 i 49/19) i ostalih propisa koji su doneseni na osnovu njega, a koji se nalaze na sajtu [www.ekip.me/regulativa/](http://www.ekip.me/regulativa/).

Podaci o postojećem stanju elektronske komunikacione infrastrukture nalaze se na sajtu <http://ekinfrastuktura.ekip.me/ekip.me>.

Za pristupanje georeferenciranoj bazi podataka elektronske komunikacione infrastrukture moguće je putem otvaranja korisničkog naloga na web portalu Agencije za telekomunikacije i poštansku djelatnost <http://ekinfrastuktura.ekip.me/ekip/login.jsp>.

Vodovodne i kanalizacione, elektro i tk instalacije u objektu i izvan njega projektovati u skladu sa važećim propisima i standardima, a priključenje objekta na naseljske infrastrukturne sisteme projektovati prema uslovima dobijenim od nadležnih javnih preduzeća i tretirati ih kroz idejna rješenja urbanističke parcele.

U slučaju kada je za predmetnu parcelu planom predviđen prilaz sa magistralnog puta, ovaj Sekretarijat po službenoj dužnosti, za investitora traži i tehničke uslove od Direkcije za saobraćaj, shodno članu 16. Zakona o putevima ("Službeni list RCG" broj 42/04).

U slučaju kada se u okviru predmetne urbanističke parcele nalazi zaštitni pojas ili cjevovod regionalnog vodovoda, ovaj Sekretarijat po službenoj dužnosti, za investitora traži i tehničke uslove od Regionalnog vodovoda Crnogorsko primorje. Na osnovu člana 32 Pravilnika o određivanju i održavanju zona i pojaseva sanitarne zaštite i ograničenjima u tim zonama ("Službeni list CG" br. 66/09), pojas sanitarne zaštite određuje se oko glavnih cjevovoda i u zavisnosti od konfiguracije terena iznosi 2,0m od osovine cjevovoda sa obje strane. U pojasu zaštite nije dozvoljena izgradnja objekata, postavljanje uređaja i vršenje radnji koje na bilo koji način mogu zagaditi vodu ili ugroziti stabilnost cjevovoda.

Sastavni dio ovih urbanističko tehničkih uslova su posebni uslovi za izradu projektne dokumentacije izdati od strane nadležnih službi – DOO Vodovod i kanalizacija Budve.

## **17. USLOVI ZA OBJEKTE KOJI MOGU DA UTIČU NA PROMJENE U VODNOM REŽIMU**

Investitor je dužan da radi izrade tehničke dokumentacije za izgradnju novog ili rekonstrukciju postojećeg objekta i izvođenje geoloških istraživanja i drugih radnji koje mogu trajno, povremeno ili privremeno uticati na promjene u vodnom režimu pribaviti vodne uslove, u skladu sa članom 114 Zakona o vodama ("Službeni list RCG" br. 27/07, "Službeni list CG" br. 73/10, 32/11, 47/11, 48/11 i 52/16). Pribavljanje vodnih uslova nije potrebno za korišćenje vode koja ne prelazi obim opšte upotrebe vode i u slučaju kada novi ili rekonstruisani stambeni objekat ili manji poslovni i drugi objekat (koji se gradi u skladu sa odgovarajućim prostornim planskim dokumentom) koji se priključuje na Javni vodovod i kanalizaciju, a vodu za potrebe objekta koristi samo za piće i sanitarne potrebe.

## **18. USLOVI ZA OBJEKTE KOJI MOGU DA UTIČU NA BEZBJEDNOST VAZDUŠNOG SAOBRAĆAJA**

U okviru LSL-a ne postoji zona ograničenja prepreka aerodroma. Za privremene ili stalne objekte ili djelove objekta, van zone ograničenja prepreka aerodroma, čija je visina veća od 45m, potrebno je od Agencije za civilno vazduhoplovstvo Crne Gore dobiti saglasnost za izgradnju i postavljanje, kao i uslove za označavanje i održavanje. (Sigurnosni nalog broj 2016/001 rev 00, datum stupanja na snagu 01.08.2016.godine).

## **19. SAOBRAĆAJNI USLOVI**

Uslovi priključenja na kolsku saobraćajnicu prikazani su na izvodu iz DUP-a: karta saobraćaja.

Urbanistička parcela mora imati obezbjeđen kolski pristup sa gradske saobraćajnice ili javnog puta. Izuzetno, u starim gradskim jezgrima u kojima ne postoji mogućnost obezbjeđivanja kolskog pristupa, urbanističkoj parcel se može obezbjeđiti samo pješački pristup sa gradske saobraćajnice ili javnog puta (član 51 Zakona o planiranju prostora i izgradnji objekata).



Funkcija	Broj vozila
STAMBENA IZGRADNJA	1 PM za 1 stan
APARTMANI	4 PM za 5 apartmana
HOTELI i TURISTIČKA NASELJA (u kompleksima)	1 PM za na 6 ležajeva tj. na 3 sobe
POSLOVNI HOTELI (U GRADU)	1 PM na 4 ležaja
ADMINISTRATIVNO - POSLOVNI OBJEKAT	1 PM na 100 m2 bruto površine
UGOSTITELJSKI OBJEKTI	1 PM na 4 stolice
TRGOVISNKI SADRŽAJI	1 PM na 50 m2 bruto površine

## 20. USLOVI ZA NESMETANO KRETANJE INVALIDNIH LICA

Obezbijediti nesmetani pristup, kretanje, boravak i rad lica smanjene pokretljivosti, shodno Pravilniku o bližim uslovima i načinu prilagođavanja objekata za pristup i kretanje lica smanjene pokretljivosti i lica sa invaliditetom („Službeni list Crne Gore“ br. 43/13 i 44/15).

Na svakih deset jedinica mora se obezbijediti najmanje jedna stambena jedinica za nesmetan pristup, kretanje, boravak i rad lica smanjene pokretljivosti i lica sa invaliditetom. (član 6. Pravilnika).

**U slučaju da objekat ima poslovni prostor u prizemlju ili više od 10 stambenih jedinica, obezbijediti nesmetani pristup, kretanje, boravak i rad lica smanjene pokretljivosti, shodno Pravilniku o bližim uslovima i načinu prilagođavanja objekata za pristup i kretanje lica smanjene pokretljivosti i lica sa invaliditetom, („Službeni list CG“ broj 43/13 i 44/15).**

Obavezna primjena elemenata pristupačnosti, propisana članom 46. Pravilnika, predviđa: za stambene objekte je iz člana 17, 18, 23 i 40, a za stambeno-poslovne iz člana 17,18 i 23 plus dio objekta poslovne namjene mora sadržati elemente pristupačnosti u zavisnosti od namjene poslovnog prostora, **a za hotele elemente pristupačnosti iz člana 17, 18, 20, 22, 36 i 40.**

## 21. USLOVI ZA RACIONALNO KORIŠĆENJE ENERGIJE

Shodno Zakonu o energetskej efikasnosti („Službeni list CG“ broj 29/10) i Pravilniku o minimalnim zahtjevima energetske efikasnosti zgrada („Službeni list CG“ broj 75/15) projektovanjem i izgradnjom objekata treba postići smanjenje gubitaka toplote iz objekata, poboljšanje toplotne izolacije spoljnih elemenata, povećanje toplotne efikasnosti pravilnom orijentacijom objekata i korišćenjem sunčeve energije, korišćenje obnovljivih izvora energije, te povećanje energetske efikasnosti sisteme grejanja.

Sadržaj Elaborata energetske efikasnosti objekta propisan je Pravilnikom o sadržaju elaborata energetske efikasnosti zgrada („Službeni list CG“ broj 47/13).

Analizirati lokaciju, orijentaciju i oblik kuće. Primjeniti visok nivo toplotne izolacije kompletnog spoljnog omotača objekta i izbjegavati toplotne mostove. U cilju racionalnog korišćenja energije treba iskoristiti sve mogućnosti smanjenja korišćenja energije u objektima. Pri izgradnji objekata koristiti savremene termoizolacione materijale, kako bi se smanjila potrošnja toplotne energije.

Iskoristiti toplotne dobitke od sunca i zaštititi se od pretjeranog osunčanja. Koristiti održive sisteme protiv pretjerane insolacije – zasjena škurama, pergolama, zelenilom i slično, kako bi se smanjila potrošnja energije za vještačku klimatizaciju. Drvoredima i gustim zasadima smanjiti uticaj vjetra i obezbijediti neophodnu zasjenu u letnjim mjesecima. Nisko energetske tehnologije za grijanje i hlađenje se trebaju koristiti gdje god je to moguće. Pri proračunu koeficijenata prolaza toplote objekata uzeti vrijednosti za 30-25% niže od maksimalno dozvoljenih vrijednosti dozvoljenih za ovu klimatsku zonu.

Sunčani kolektori treba da budu skladno oblikovani i ukomponovani na najmanje uočljivim mjestima na objektu. Koristiti održive sisteme protiv prekomjerne insolacije (zasjenu škurama, građevinskim elementima, zelenilom i slično) kako bi se smanjila potrošnja energije za vještačku klimatizaciju. održivost fotovoltacionih ćelija treba ispitati u svrhu snabdevanja niskonaponskom strujom za rasvjetu naselja, kao i druge mogućnosti, poput punjenja električnih vozila.

U cilju stimulanja izgradnje energetski efikasnih objekata koji koriste solarnu energiju, Opština Budva je, Odlukom o naknadi za komunalno opremanje gradskog zemljišta („Službeni list CG – opštinski propisi“, broj 01/15), predvidjela da se naknada umanjuje za 200€ po 1m<sup>2</sup> ugrađenog solarnog kolektora – panela.

Neposredna blizina mora uslovljava relativno mala godišnja kolebanja temperature vazduha – godišnja temperaturna amplituda iznosi 16,4°C. Ipak ističe se visoka temperatura ljetnjih mjeseci u toku kojih se javlja prosječno 25 dana sa žegom (30°C i više). Za potrebe proračuna koristiti podatke Hidrometeorološkog zavoda o klimatskim i hidrološkim karakteristikama zone u kojoj se nalazi predmetna lokacija.

## **22. USLOVI ZA ODVOŽENJE ČVRSTOG OTPADA**

**Mjesta za postavljanje kontejnera za smeće predvideti na urbanističkoj parceli.** Nije dozvoljeno postavljanje kontejnera na površinama namijenjenim za parkiranje vozila. Mjesta u objektu ili niše za postavljanje kontejnera za smeće kao i njihov potreban broj predvidjeti u saradnji sa nadležnim komunalnim preduzećem, a imajući u vidu produkciju čvrstog komunalnog otpada. Pri tome voditi računa o porastu broja korisnika prostora tokom ljetnjih mjeseci, pa stoga broj kontejnera i periodiku njihovog pražnjenja prilagoditi količini smeća. Poštujući prethodne uslove mjesta za postavljanje kontejnera za smeće trebaju biti što bliže javnim saobraćajnicama uz minimalnu denivelaciju (bez ivičnjaka) u odnosu na saobraćajnicu, sa padom od 5 % prema saobraćajnici. Niše za postavljanje kontejnera za smeće moguće je sa tri strane vizuelno izolovati zelenilom ili zidanim ogradama čija visina ne može biti veća od 1,50 m

Način i mjesto odlaganja čvrstog otpada regulisati sa DOO Komunalno Budva, sklapanjem Ugovora o odvozu komunalnog otpada, u skladu sa članom 22, 24 i 26 Odluke o komunalnom redu na teritoriji Opštine Budva (Službeni list Opštine Budva br. 09/09).

## **23. MOGUĆNOST FAZNE IZGRADNJE**

### **Za objekat:**

Na osnovu Zakona o planiranju prostora i izgradnji objekata i člana 76 kroz izradu idejnog rješenja može se odrediti faznost gradnje (tehničko-tehnološka i funkcionalna cjelina) objekata. Dozvoljena je fazna izgradnja, tako da konačno izgrađeni objekat ne prelazi maksimalne propisane površine pod objektom i spratnost, a ove vrijednosti mogu biti i manje.

### **Za urbanističku parcelu ili više urbanističkih parcela:**

Na osnovu UT uslova, kod urbanističkih parcela na kojima je planom predviđena izgradnja više objekata, potrebno je uraditi revidovano idejno rješenje kompletne urbanističke parcele ili više susjednih urbanističkih parcela (čl. 76 važećeg Zakona), Idejnim rješenjem se utvrđuje generalna koncepcija za izgradnju objekata, a naročito: uklapanje objekta u prostor, položaj objekta u okviru lokacije i prema susjednim objektima.

### **Za građenje na dijelu urbanističke parcele:**

Članom 237 važećeg zakona je predviđeno da se do donošenja Plana generalne regulacije Crne Gore može graditi na dijelu urbanističke parcele, ako nedostajući dio urbanističke parcele ne utiče na funkcionalnost i pristup objektu i uz uslov da se urbanistički parametri za cijelu urbanističku parcelu umanje za nedostajući dio.

Kroz izradu idejnog rješenja provjeriti, da li predmetna izgradnja na dijelu urbanističke parcele, na bilo koji način ugrožava valorizaciju preostalog dijela urbanističke parcele.

## **24. NAPOMENA**

Tekstualni i grafički dio predmetnih planova, kojim su propisani način izgradnje objekata, uslovi za priključenje na infrastrukturu i uslovi za uređenje urbanističke parcele, sastavni su dio urbanističko-tehničkih uslova i dostupni su na sajtu [www.planovidozvole.mrt.gov.me/LAMP/PlanningDocument?m=BD](http://www.planovidozvole.mrt.gov.me/LAMP/PlanningDocument?m=BD) i [www.budva.me](http://www.budva.me)



Investitor može graditi objekat na osnovu prijave, kod nadležne Urbanističko-građevinske inspekcije i sledeće dokumentacije propisane članom 91 važećeg zakona:

- Saglasnost glavnog gradskog arhitekta na idejno rešenje
- Ovjerenog glavnog projekta
- Izveštaja o pozitivnoj reviziji glavnog projekta
- Dokaza o osiguranju od odgovornosti projektanta koji je izradio odnosno revidenta koji je revidovao glavni projekat u skladu sa Zakonom o planiranju prostora i izgradnji objekata i Uredbi o minimalnoj sumi osiguranja od profesionalne odgovornosti u oblasti izgradnje objekata (Sl. list CG broj 68/17)
- Ugovora o angažovanju izvođača radova
- Ugovora o angažovanju stručnog nadzora
- Dokaza o pravu svojine na zemljištu, odnosno drugom pravu na građenje na zemljištu ili dokaz o pravu svojine na objektu, odnosno drugom pravu na građenje, ako se radi o rekonstrukciji objekta

Sadržaj idejnog rešenja definisan je Stručnim uputstvom Ministarstava održivog razvoja i turizma, broj 101-26/99 od 14.03.2018.godine. Način podnošenja zahtjeva glavnom državnom arhitekti, za davanje saglasnosti na idejno rešenje preciziran je Obavještenjem MORT-a od 21.12.2017.godine. Uputstvo i Obavještenje su dostupni na sajtu Ministarstava održivog razvoja i turizma: <http://www.mrt.gov.me/rubrike/zakonska-regulativa/137389/Zakonska-regulativa-iz-oblasti-planiranja-prostora.html>

Idejni odnosno glavni projekat, mora biti urađen u skladu sa članom 7 Pravilnika o načinu izrade i sadržini tehničke dokumentacije ("Službeni list CG" broj 44/18) u elektronskoj formi plus 1 primjerak u analognoj formi za potrebe izvođenja radova na gradilištu.

Shodno Članu 74, stav 5 i 8 Zakona o planiranju prostora i izgradnji objekata ("Službeni list CG" broj 64/17, 44/18 i 63/18), u slučaju da organ za izdavanje posebnih tehničkih uslova / vodnih uslova / konzervatorskih uslova ne odgovori na službeni zahtjev ovog Sekretarijata u roku od 15 dana od dana prijema zahtjeva, smatraće se da je saglasan sa urbanističko-tehničkim uslovima utvrđenim na osnovu planskog dokumenta.

## 25. PRILOZI

Kopije grafičkog i tekstualnog dijela predmetnih planova,  
List nepokretnosti, Kopija katastarskog plana,  
Tehnički uslovi DOO Vodovod i Kanalizacija Budva

### Dostavljeno:

- Podnosiocu zahtjeva
- Urbanističko-građevinskoj inspekciji
- a/a



Samostalni savjetnik I  
mr Mladen Ivanović dip.inž.arh.



CRNA GORA

UPRAVA ZA KATASTAR I DRŽAVNU IMOVINU

PODRUČNA JEDINICA: BUDVA

Broj: 917-104-DI-744/23

Datum: 31.05.2023.



Katastarska opština: SVETI STEFAN

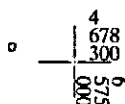
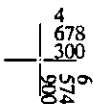
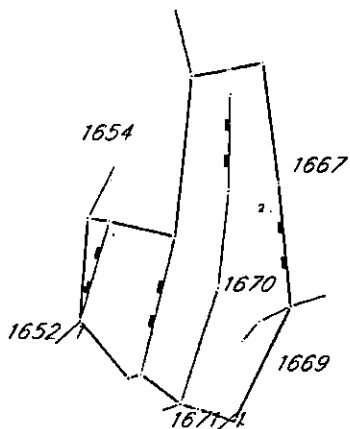
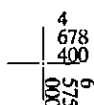
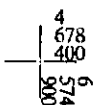
Broj lista nepokretnosti:

Broj plana: 18

Parcela: 1670

# KOPIJA PLANA

Razmjera 1:1000



IZVOD IZ DIGITALNOG PLANA

Obradio:

*Turic*

Ovjerava  
Službeno lice:



UPRAVA ZA KATASTAR  
I DRŽAVNU IMOVINU

CRNA GORA

PODRUČNA JEDINICA  
BUDVA

Broj: 104-919-8923/2023  
Datum: 26.05.2023.  
KO: SVETI STEFAN

Na osnovu člana 173 Zakona o državnom premjeru i katastru nepokretnosti ("Sl. list RCG" br. 29/07, "Sl. list CG" br. 73/10, 032/11, 040/11, 043/15, 037/17 i 17/18), postupajući po zahtjevu OPŠTINA BUDVA SEKRETARIJAT ZA URBANIZAM I ODRŽIVI RAZVOJ, , za potrebe UTU izdaje se

LIST NEPOKRETNOSTI 202 - IZVOD

Podaci o parcelama									
Broj	Podbroj	Broj zgrade	Plan Skica	Datum upisa	Potes ili ulica i kućni broj	Način korišćenja Osnov sticanja	Bon. klasa	Površina m <sup>2</sup>	Prihod
1670			18 18		BLIZIKUĆE	Voćnjak 3. klase NASLJEDE		883	19.87
								883	19.87

Podaci o vlasniku ili nosiocu			
Matični broj - ID broj	Naziv nosioca prava - adresa i mjesto	Osnov prava	Obim prava
	MAŠANOVIĆ BLAŽO BUL.OSLOBOĐENJA 34 NOVI SAD Novi Sad	Susvojina	1/20
	MITKOV ILIJA VALANDOVO,SOBRI MAKEDONIJA -	Susvojina	1/10
	MIKOVIĆ BRANKO LJUBOMIR UL.LJUBE ČUPE BR,12,BEOGRAD BEOGRAD Beograd	Susvojina	1/10
	KALADJURDJEVIĆ PERO LUKA JADRANSKI PUT 35 Pržno Pržno	Susvojina	1/2
	MIKOVIĆ RADO MIRKO Podi Podi	Susvojina	1/10
	BJELICA NEVENKA JIREČEKOVA BR. 7/70 NOVI SAD Novi Sad	Susvojina	1/20
	MIKOVIĆ DANILO RADE SVETI STEFAN BB Sveti Stefan Sveti Stefan	Susvojina	1/10

Podaci o teretima i ograničenjima							
Broj	Podbroj	Broj zgrade	PD	Redni broj	Način korišćenja	Datum upisa Vrijeme upisa	Opis prava
1670				1	Voćnjak 3. klase	20/07/2021 9:31	ZABILJEŽBA POSTOJANJA OBJEKTA 1--STA.ZGR. POV.255 M2.SPRATNOSTI P4 SA POSEBNIM DJELOVIMA OBJEKTA - PD-1-TEHNIČKI PROSTOR POV.46M2.IP--PD2,STAN POV.176M2(P)-- PD3 STAN POV.110M2 (P1),---PD4 GARAŽA PROSTOR POV.40M2 (P1).PD 5 STAM.PROST.POV.58M2 (PK)--U POVRŠINI OD 4m2. NELEGALNO JZGRAĐENI OBJEKAT GAGIĆ RADMILE IZJAVA SAČINIJENA KOD NOTARA POLOVIĆ IRENE UZZ BR.1197/2018.OD 24.9.2018.G.

Naplata takse je oslobođena na osnovu člana 17 Zakona o administrativnim taksama ("Sl.list CG, br. 18/19). Naplata naknade oslobođena je na osnovu člana 174 Zakona o državnem premjeru i katastru nepokretnosti ("Sl. list RCG" br. 29/07, "Sl. list CG" br. 73/10, 032/11, 040/11, 043/15, 037/17 i 17/18).

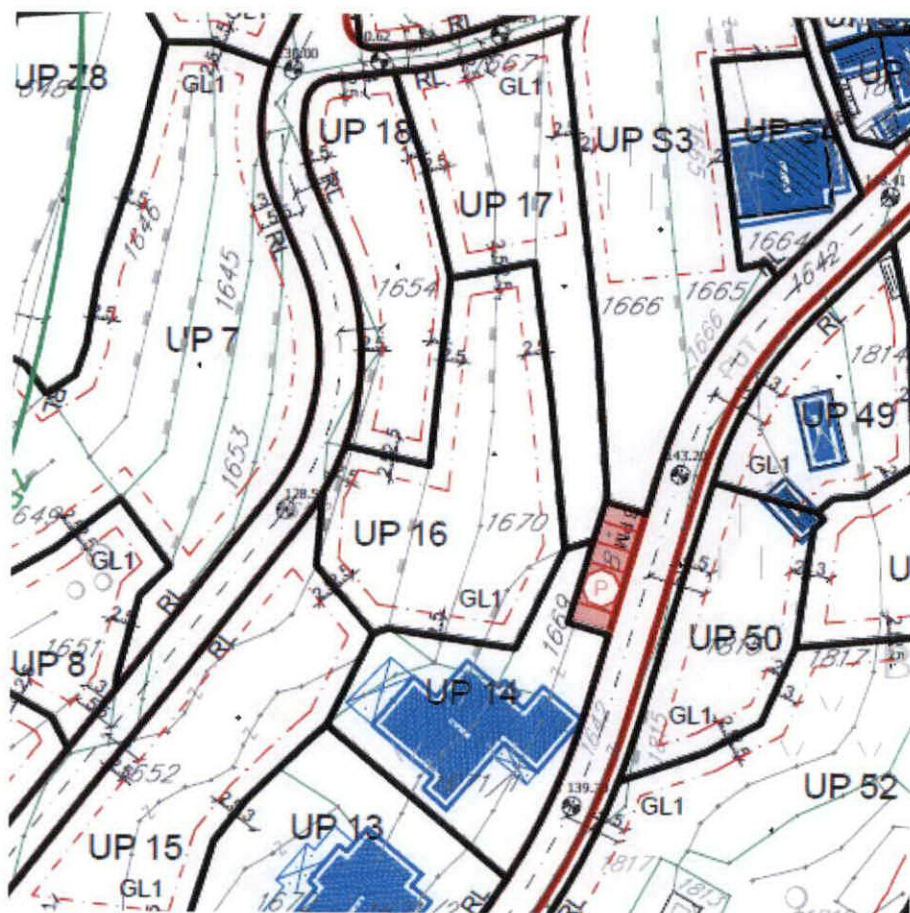


Načelnica: <sup>4</sup>

*Sonja Tomašević*  
SONJA TOMAŠEVIĆ







**IZVOD IZ LSL-a Blizikuće**  
(Službeni list CG-opštinski propisi br. 23/14 i 21/14)

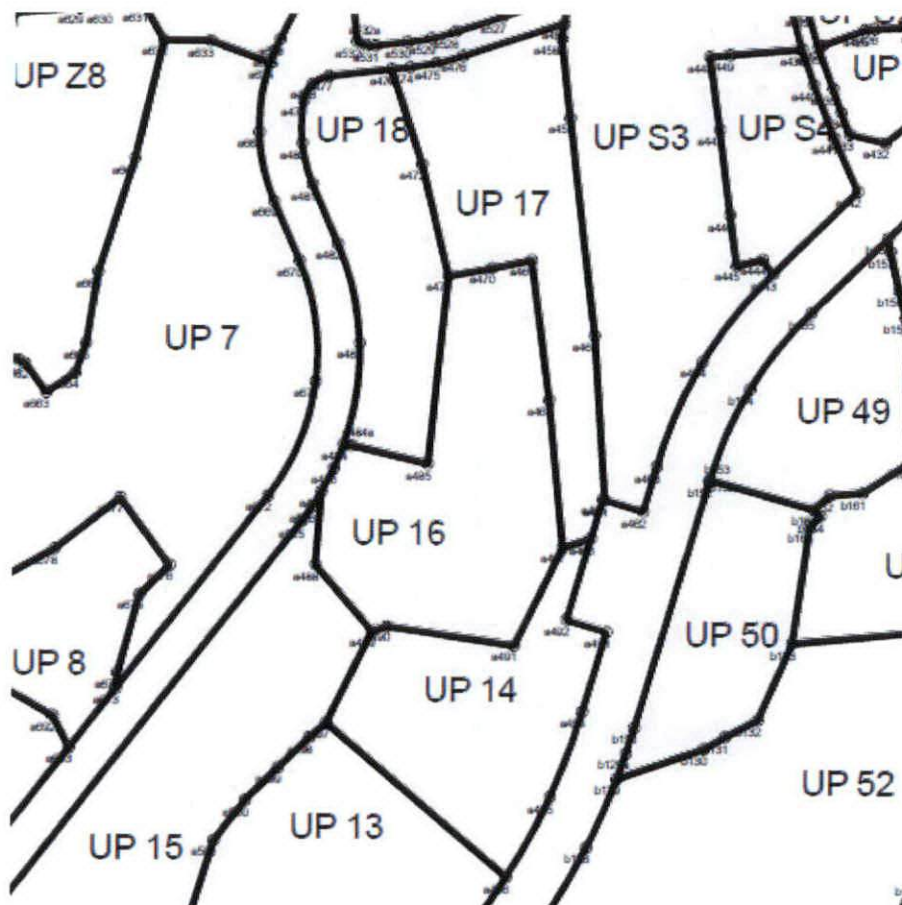
**Karta parcelacija-regulacija**

mr Mladen Ivanović dipl. inž. arh.

*Mladen Ivanović*




**Budva 06.06.2023.**



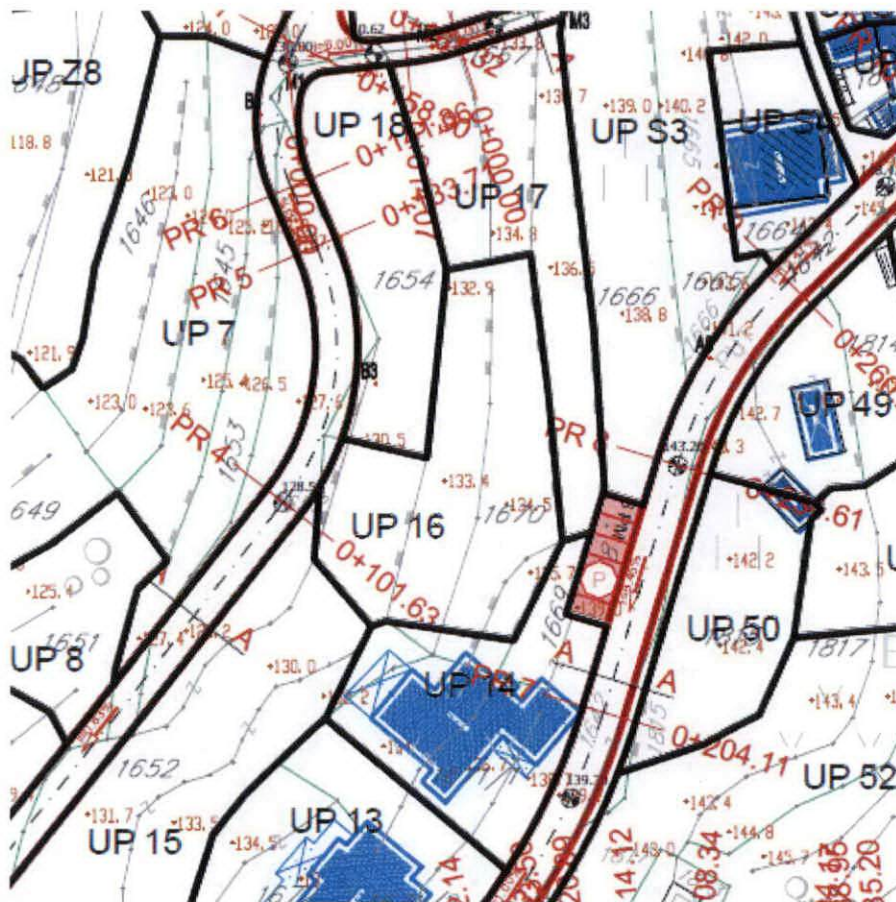
**IZVOD IZ LSL-a Blizikuće**  
**(Službeni list CG-opštinski propisi br. 23/14 i 21/14)**  
**Karta koordinatne tačke**  
mr Mladen Ivanović dipl. inž. arh.  
Budva 06.06.2023.



a400 6575046.38 4678408.02  
a401 6575030.54 4678410.24  
a402 6575029.99 4678407.88  
a403 6575028.42 4678408.09  
a404 6575022.54 4678409.05  
a405 6575016.63 4678410.12  
a406 6575017.77 4678414.86  
a407 6575016.10 4678410.21  
a408 6575015.35 4678410.40  
a409 6575014.21 4678406.62  
a410 6575013.67 4678403.75  
a411 6575014.38 4678397.94  
a412 6575014.99 4678398.31  
a413 6575021.45 4678400.43  
a414 6575027.91 4678400.24  
a415 6575029.99 4678403.32  
a416 6575029.84 4678400.13  
a417 6575030.20 4678398.24  
a418 6575030.55 4678395.74  
a418a 6575030.86 4678393.72  
a419 6575028.46 4678396.01  
a420 6575021.68 4678396.40  
a421 6575015.99 4678393.68  
a422 6575015.46 4678393.43  
a423 6575016.82 4678388.93  
a424 6575017.30 4678389.25  
a425 6575022.37 4678391.09  
a426 6575023.47 4678391.24  
a427 6575029.27 4678391.48  
a428 6575031.07 4678391.76  
a429 6575032.37 4678388.90  
a430 6575033.67 4678386.04  
a431 6575031.90 4678383.39  
a432 6575024.88 4678377.71  
a433 6575020.59 4678378.75  
a434 6575019.57 4678381.30  
a435 6575018.61 4678384.12  
a436 6575036.96 4678394.23  
a437 6575042.59 4678400.93  
a438 6575045.74 4678406.83  
a439 6575014.88 4678388.77  
a440 6575016.29 4678384.60  
a441 6575018.77 4678378.25  
a442 6575021.59 4678372.00  
a443 6575011.61 4678362.23  
a444 6575010.34 4678363.90  
a445 6575007.27 4678363.17  
a446 6575006.43 4678369.15  
a447 6575005.15 4678379.25  
a448 6575003.93 4678387.82  
a449 6575006.38 4678388.05  
a450 6575011.85 4678400.15  
a451 6575009.99 4678400.28  
a452 6575006.09 4678400.40  
a453 6575004.62 4678398.25  
a454 6575002.50 4678398.59  
a455 6574996.53 4678398.87  
a456 6574988.92 4678400.87  
a457 6574987.33 4678395.08  
a458 6574986.61 4678391.69  
a458a 6574986.35 4678389.86  
a459 6574987.40 4678360.49  
a460 6574990.43 4678354.71  
a461 6574991.76 4678335.39  
a462 6574996.33 4678334.02  
a463 6574997.92 4678339.35  
a464 6575003.29 4678351.68  
a465 6574991.54 4678335.45  
a466 6574990.16 4678330.81  
a467 6574986.79 4678329.70  
a468 6574985.07 4678347.07  
a469 6574982.92 4678363.71  
a470 6574978.19 4678362.74  
a471 6574973.03 4678361.82  
a472 6574969.81 4678374.96  
a473 6574966.15 4678386.17  
a474 6574968.29 4678386.41  
a475 6574971.48 4678386.93  
a476 6574974.61 4678387.78  
a477 6574958.74 4678385.36  
a478 6574956.73 4678384.43  
a479 6574955.68 4678382.48  
a480 6574955.54 4678377.43  
a481 6574956.85 4678372.54  
a482 6574959.88 4678365.53  
a483 6574962.52 4678353.74  
a484 6574960.68 4678341.79  
a484a 6574961.56 4678341.67  
a485 6574970.71 4678339.57  
a486 6574959.52 4678338.97  
a487 6574958.11 4678336.26  
a488 6574957.44 4678327.59  
a489 6574964.19 4678319.63  
a490 6574965.95 4678320.21  
a491 6574981.07 4678317.99  
a492 6574987.26 4678321.08  
a493 6574992.05 4678319.65  
a494 6574989.21 4678310.13  
a495 6574985.43 4678300.06  
a496 6574980.29 4678290.61  
a497 6574958.82 4678308.75  
a498 6574956.85 4678307.01  
a499 6574953.11 4678303.43







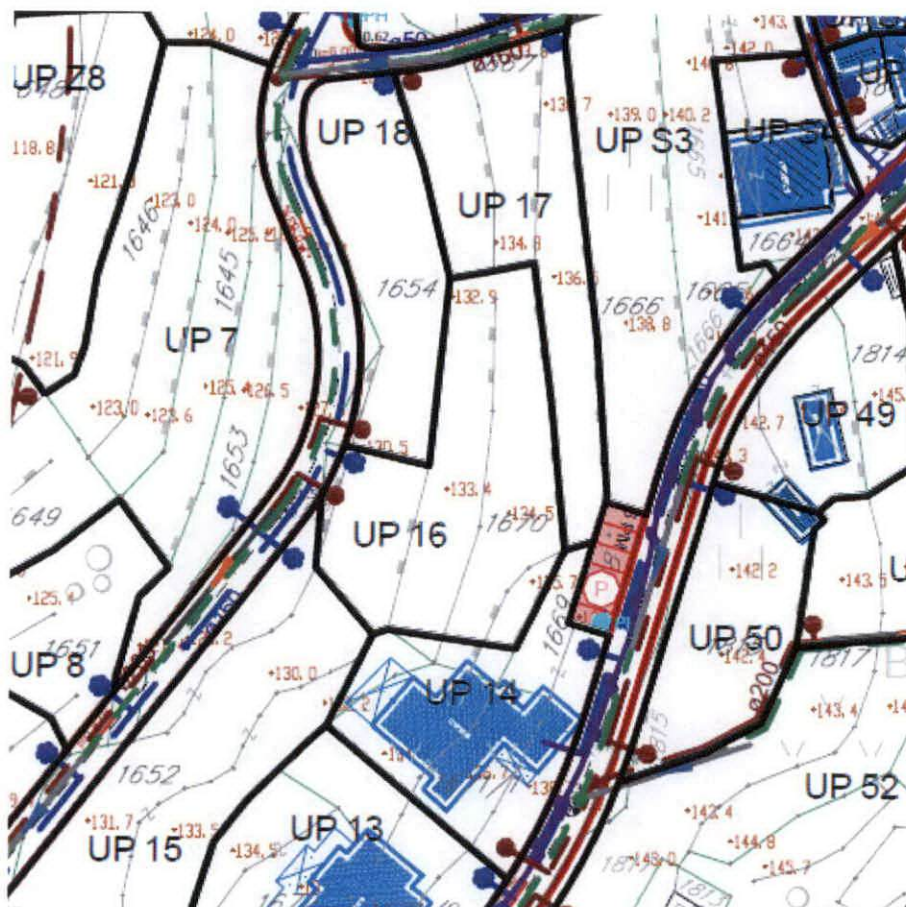
**IZVOD IZ LSL-a Blizikuće**  
(Službeni list CG-opštinski propisi br. 23/14 i 21/14)

**Karta saobraćaj**

mr Mladen Ivanović dipl. inž. arh.



Budva 06.06.2023.



**IZVOD IZ LSL-a Blizikuće**  
**(Službeni list CG-opštinski propisi br.**  
**23/14 i 21/14)**

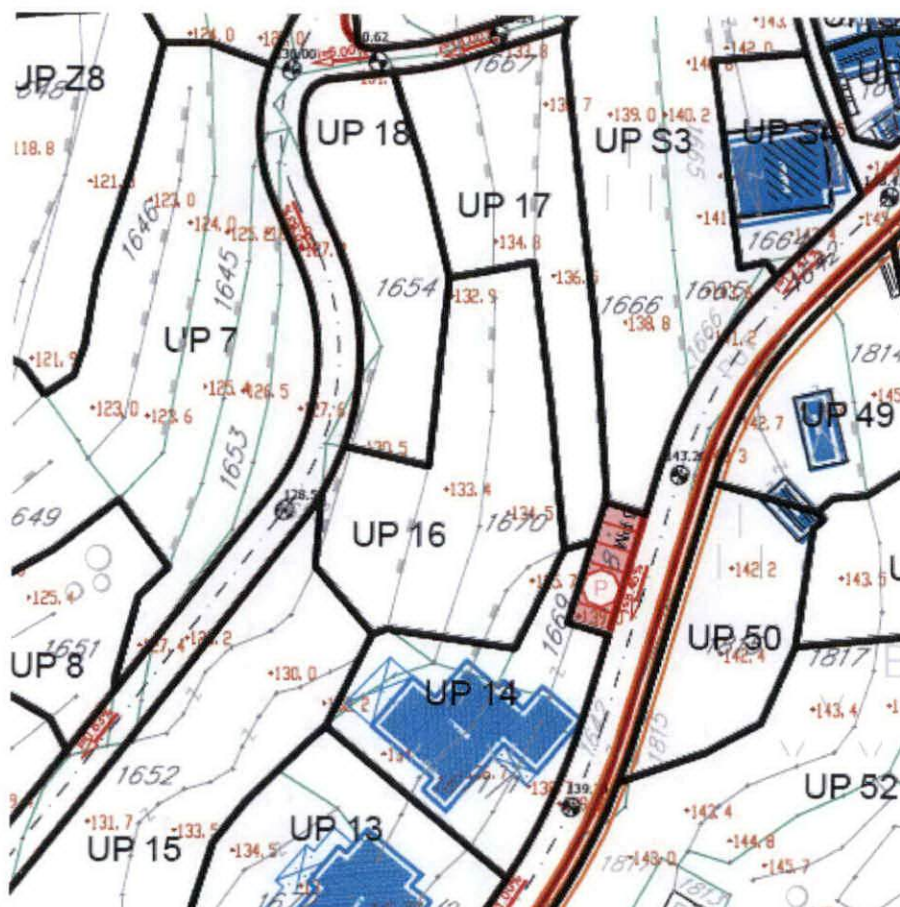
**Karta hidrotehnika**

mr Mladen Ivanović dipl. inž. arh.



**Budva 06.06.2023.**





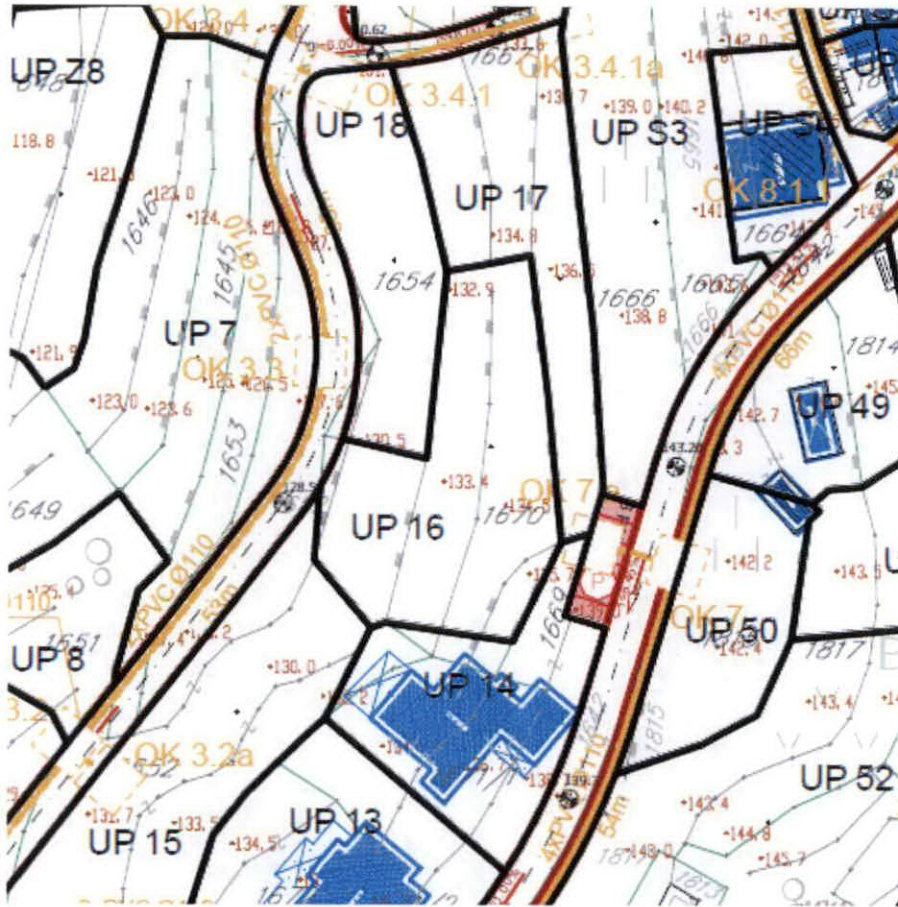
**IZVOD IZ LSL-a Blizikuće**  
(Službeni list CG-opštinski propisi br.  
23/14 i 21/14)

**Karta elektro mreža**

mr Mladen Ivanović dipl. inž. arh.



Budva 06.06.2023.



**IZVOD IZ LSL-a Blizikuće**  
**(Službeni list CG-opštinski propisi br. 23/14 i 21/14)**

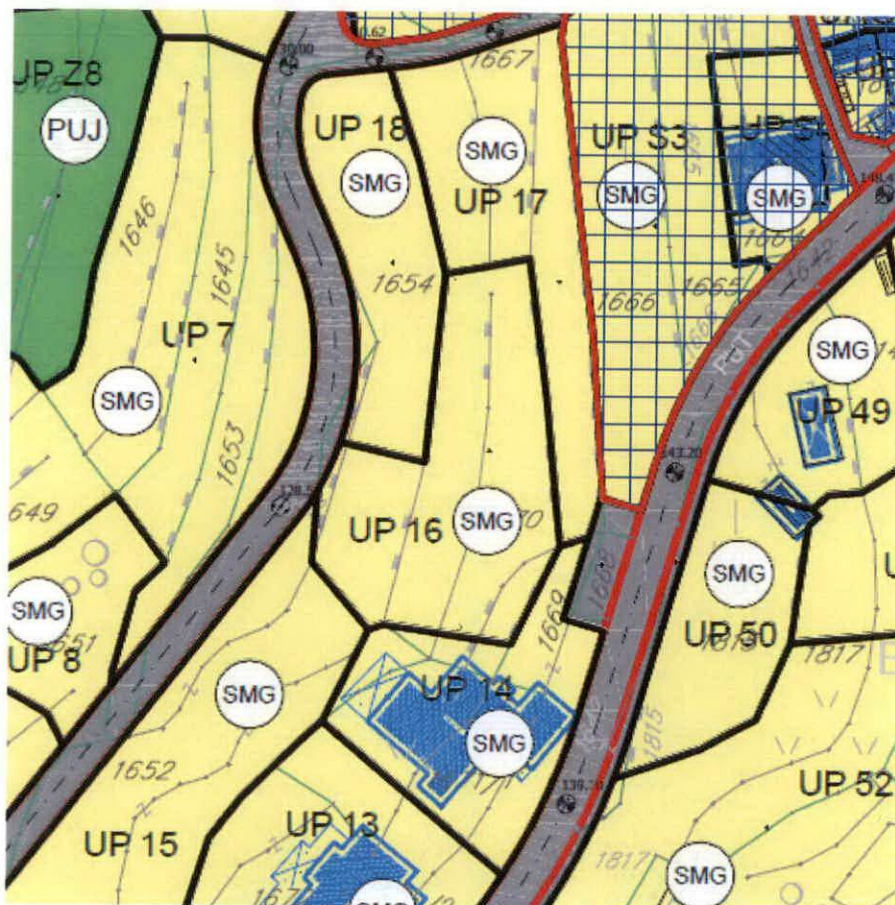
**Karta telekomunikacija**

mr Mladen Ivanović dipl. inž. arh.



**Budva 06.06.2023.**





**IZVOD IZ LSL-a Blizikuće**  
(Službeni list CG-opštinski propisi br.  
23/14 i 21/14)

**Karta namjena**

mr Mladen Ivanović dipl. inž. arh.



**Budva 06.06.2023.**



	GRANICA PLANA - LSL
	SAOBRAĆAJNE POVRŠINE
	TROTOAR
	PJEŠAČKE POVRŠINE
	JAVNI PARKING I GARAŽA
	OŠTEĆENA SEOSKA CJELINA PREOBLIKOVANJE - PO
	STANOVANJE - SMG
	TURISTIČKO NASELJE - T2
	POVRŠINE ELEKTROENERGETSKE INFRASTRUKTURE
	POVRŠINE HIDROTEHNIČKE INFRASTRUKTURE
	POVRŠINE TELEKOMUNIKACIONE INFRASTRUKTURE
POVRŠINE ZA PEJZAŽNO UREĐENJE	
	POVRŠINE JAVNE NAMJENE
	POVRŠINE ZA SPECIJALNE NAMJENE
	ZELENI POJAS
	SAKRALNA ARHITEKTURA (crkve, manastiri, samostani...)
	POVRŠINA ZA VJERSKE OBJEKTE
	VODENE POVRŠINE
	ELEKTROVOD 110 kV
	ELEKTROVOD 35 kV



UP	BROJ KATSTARSKE PARCELE	POVRŠINA URB. PARCELE m <sup>2</sup>	POSTOJEĆA POVRŠINA POD OBJEKTOM m <sup>2</sup>	POSTOJEĆA PLANIRANA NAMJENA SPRATNOST	PLANIRANA POVRŠINA POD OBJEKTOM cca m <sup>2</sup>	PLANIRANA POVRŠINA POD OBJEKTIMA m <sup>2</sup>	MAX POVRŠINA POD OBJEKTIMA m <sup>2</sup>	STATUS OBJEKATA 1. POSTOJEĆI OBJEKAT 2. NOVI OBJEKAT 3. DOGRADNJA 4. NADOGRADNJA 5. REKONSTRUKCIJA	BRGP m <sup>2</sup>	KZ	KI	PLANIRANA SPRATNOST

**IZVOD IZ LSL-a Blizikuće**  
**(Službeni list CG-opštinski propisi br.**  
**23/14 i 21/14)**  
**URBANISTIČKI POKAZATELJI**  
 mr Mladen Ivanović dipl. inž. arh.  
 Budva 06.06.2023.

