



CRNA GORA  
OPŠTINA BUDVA  
Sekretarijat za urbanizam i održivi razvoj

Trg Sunca br. 3, 85310 Budva, Crna Gora, tel: +382 33 451 287, e-mail: urbanizam.bd@budva.me

Broj: 06-332/23-434/3  
Budva, 03.07.2023. godine

Sekretarijat za planiranje i održivi razvoj Opštine Budva, rješavajući po zahtjevu VUKOVIĆ NENADA iz Beograda, na osnovu člana 223. Zakona o planiranju prostora i izgradnji objekata ("Službeni list CG", br. 64/17, 44/18, 63/18, 11/19, 82/20, 86/22 i 04/23) i na osnovu člana 13. Odluke o postavljanju, građenju i uklanjanju pomoćnih objekata („Službeni list“ CG - opštinski propisi br. 21/14) i DUP-a „Buljarica I“ („Službeni list CG - opštinski propisi“ br. 34/16) izdaje:

**URBANISTIČKO-TEHNIČKE USLOVE**  
za izradu investiciono tehničke dokumentacije za  
**postavljanje pomoćnog objekta tipa 3 – montažne transparentne ograde, do  
privođenja zemljišta planiranoj namjeni**

**1. LOKACIJA**

Zona broj: IV

Urbanistička parcela broj: IV-Z6 koju čini dio katastarske parcele br. 357 KO Buljarica I

Tačni podaci o katastarskim parcelama koje čine predmetne urbanističke parcele utvrđuju se kroz izradu Elaborata parcelacije po planskom dokumentu. Elaborat izrađuje ovlaštena geodetska organizacija i mora biti ovjeren od strane Uprave za katastar i državnu imovinu - PJ Budva.

**Pomoćni objekat se postavlja, odnosno gradi u granicama urbanističke parcele, u skladu sa planskim dokumentom, odnosno u granicama kat. parcele ukoliko nije donijet plan detaljne razrade. (Odluka, član 4)**

**2. NAMJENA OBJEKTA**

**Pomoćni objekat tipa 3 – montažna transparentna ograda, do privođenja zemljišta planiranoj namjeni**

**Planirana namjena predmetne urbanističke parcele – površine javne namjene (PUJ)**

**3. POSTOJEĆE STANJE NA KATASTARSKOJ / URBANISTIČKOJ PARCELI**

U listu nepokretnosti broj 109 od 03.05.2023. godine za KO Buljarica I, na katastarskoj parceli broj 357 upisana je njiva 3. klase površine 1405m<sup>2</sup>. Na katastarskoj parceli nema upisanih tereta i ograničenja, a kao vlasnik upisanje Vuković Nadežda.

#### 4. USLOVI ZA OGRAĐIVANJE URBANISTIČKE PARCELE

Planski parametri u smislu zauzetosti i izgrađenosti urbanističke odnosno katastarske parcele za pomoćne objekte se ne primjenjuju. (Član 4. Odluke o postavljanju, građenju i uklanjanju pomoćnih objekata)

Prema tekstualnom dijelu DUP-a „Buljarica I“, Poglavlje 11. Pejzažna arhitektura, tačka Skver (str. 33) navedeno je sledeće:

„Navedene površine moguće je ograditi živim ogradama ili kombinacija živih ograda sa građevinskim ogradama.“

**Pomoćni objekat se postavlja, odnosno gradi u granicama urbanističke parcele u skladu sa planskim dokumentom**, odnosno u granicama kat. parcele ukoliko nije donijet plan detaljne razrade. (Član 4. Odluke o postavljanju, građenju i uklanjanju pomoćnih objekata)

Na osnovu planskog dokumenta detaljne razrade mogu se **na granici urbanističke parcele u cjelosti ili djelimično** postavljati odnosno graditi ograde. Na teritoriji koja nije pokrivena planskim dokumentom detaljne razrade ograde se mogu postavljati i na granici katastarske parcele.

Izuzetno, mogu se postavljati montažne transparentne ograde uz granicu katastarske odnosno urbanističke parcele u zahvatu planskog dokumenta detaljne razrade, do privođenja zemljišta planiranoj namjeni.

**Ograde moraju biti unutar parcele koja se ograđuje.** Ukoliko se radi o zajedničkoj ogradi dva susjeda ograda se može postaviti na granicu parcele. Vrata i kapije mogu se otvarati samo ka unutrašnjosti parcele. (Član 7. Odluke o postavljanju, građenju i uklanjanju pomoćnih objekata)

Maksimalna visina ograde koja se postavlja odnosno gradi oko urbanističke ili katastarske parcele na kojoj je planirana izgradnja stambenog objekta iznosi 1,50m. Ograde objekata na uglu, raskrsnici saobraćajnica, moraju biti transparentne i ne mogu biti višoj od 0,90m, računajući od kote trotoara, zbog obezbjeđenja vizuelne preglednosti raskrsnice.

Ograda može biti puna i transparentna, urađena od kamena, betona, metala, kao živa ograda ili kombinacija navedenih materijala.

Prema javnim površinama ograda mora biti transparentna, iznad visine od 60 cm, izuzev ako se postavlja živa ograda, a materijali moraju biti u skladu sa ambijentom, što se za svaki konkretni slučaj precizira uslovima.

Prema susjednim urbanističkim, odnosno katastarskim parcelama ograda može biti i puna pod uslovom da ne prelazi visinu iz stava 1 ovog člana. Izuzetno visina neprozirne ograde može iznositi do 2,0m, uz saglasnost susjeda. (Član. 8. Odluke o postavljanju, građenju i uklanjanju pomoćnih objekata)

#### 5. USLOVI ZA STABILNOST TERENA I OBJEKATA

Svaki podzid viši od 1,0m mora imati statički proračun.

Pri projektovanju objekata **preporučuje se** korišćenje propisa EUROCODES, naročito **EUROCODE 8** - Projektni propis za zemljotresnu otpornost konstrukcija. Takođe se preporučuje zadržavanje postojećeg drveća i druge vegetacije na građevinskim parcelama, gdje god je to moguće, jer povoljno utiče na očuvanje stabilnosti terena.

#### 6. USLOVI ZA ZAŠTITU MASLINJAKA

Ukoliko se na području lokacije nalazi jedan broj pojedinačnih primjeraka ili niz grupa maslina potrebno je postupati po Zakonu. Masline i maslinjaci su zaštićeni Zakonom o maslinarstvu i maslinovom ulju. Maslinjaci, kao najvažniji i ambijentalno najdragocjeniji dio potkunjica (tradicionalne seoske bašte), čuvaju se u

postojećoj formi, sa izvornim suvomeđama i terasama. Nije dozvoljena izgradnja staza ili betoniranje ovih površina. Suvomeđe, suhozidi, podzidi i terase se ne smiju rušiti. Dozvoljena je njihova rekonstrukcija isključivo tradicionalnim načinom zidanja (u suvo). Obavezno je da se sve masline sačuvaju, a da se pojedina stabla maslina i drugi vrijedni primjerci zelenila, ukoliko je to zaista neophodno, presade na novu poziciju u okviru iste urbanističke parcele uz neophodno pribavljanje odobrenja. Odobrenje za presađivanje maslina u maslinjaku izdaje organ lokalne uprave nadležan za poslove poljoprivrede – Sekretarijat za privredu opštine Budva, u roku od 30 dana od dana podnošenja zahtjeva za presađivanje. **Sjećenje i presađivanje maslina starih preko 100 godina je zabranjeno na osnovu člana 15. Zakona o maslinarstvu i maslinovom ulju.** ("Službeni list CG", 45/14).

Pomoćni objekti tipa 3 mogu se postavljati odnosno graditi tako da se ne promijeni prirodno oticanje vode na štetu susjednih parcela i objekata.

## 7. TEHNIČKA DOKUMENTACIJA

U skladu sa odredbama Člana 14 i 15. Odluke o postavljanju, građenju i uklanjanju pomoćnih objekata:

„Tehničku dokumentaciju za postavljanje odnosno građenje pomoćnog objekta izrađuje privredno društvo, pravno lice, odnosno preduzetnik koje ispunjava uslove propisane Zakonom o uređenju prostora i izgradnji objekata za obavljanje djelatnosti izrade tehničke dokumentacije. Tehnička dokumentacija se izrađuje na osnovu uslova izdatih u skladu sa ovom Odlukom. Tehnička dokumentacija za građenje pomoćnog objekta izrađuje se na nivou idejnog rješenja, osim za zidane garaže za više vozila i potporne zidove visine preko 1,0m. Tehnička dokumentacija za postavljanje pomoćnog objekta, sastoji se od grafičkog prikaza lokacije i objekta na katastarskoj podlozi odgovarajuće razmjere, prateće dokumentacije proizvođača i atesta.“

„Pomoćni objekat se postavlja, odnosno gradi na osnovu odobrenja nadležnog organa lokalne uprave za poslove uređenja prostora i izgradnje objekata.

**Odobrenje** iz stava 1 ovog člana izdaje se na osnovu sljedeće dokumentacije:

- dokaza o pravu svojine, odnosno drugom pravu na građevinskom zemljištu i kopije plana;
- uslova za postavljanje odnosno građenje pomoćnog objekta;
- tehničke dokumentacije urađene u skladu sa ovom odlukom izrađene u četiri primjerka od kojih su dva u zaštićenoj digitalnoj formi ili
- za pomoćne objekte koji se postavljaju ateste, garancije i dokumentaciju proizvođača i izvođača
- građevinske dozvole za objekat čijem korišćenju služi pomoćni objekat, osim za ograde i potporne zidove
- saglasnosti, mišljenja i drugih dokaza utvrđenih posebnim propisima.

Dokaze iz stava 2 tač. 2, 5 i 6 ovog člana pribavlja organ nadležan za izdavanje odobrenja za postavljanje odnosno građenje pomoćnog objekta po službenoj dužnosti.“

## 8. PRILOZI

List nepokretnosti, Kopija katastarskog plana, Izvod iz planske dokumentacije

Samostalna savjetnica I za urbanizam

an. Maja Tišma dipl.inž.



Dostavljeno:

- Podnosiocu zahtjeva
- Urbanističko-građevinskoj inspekciji
- a/a

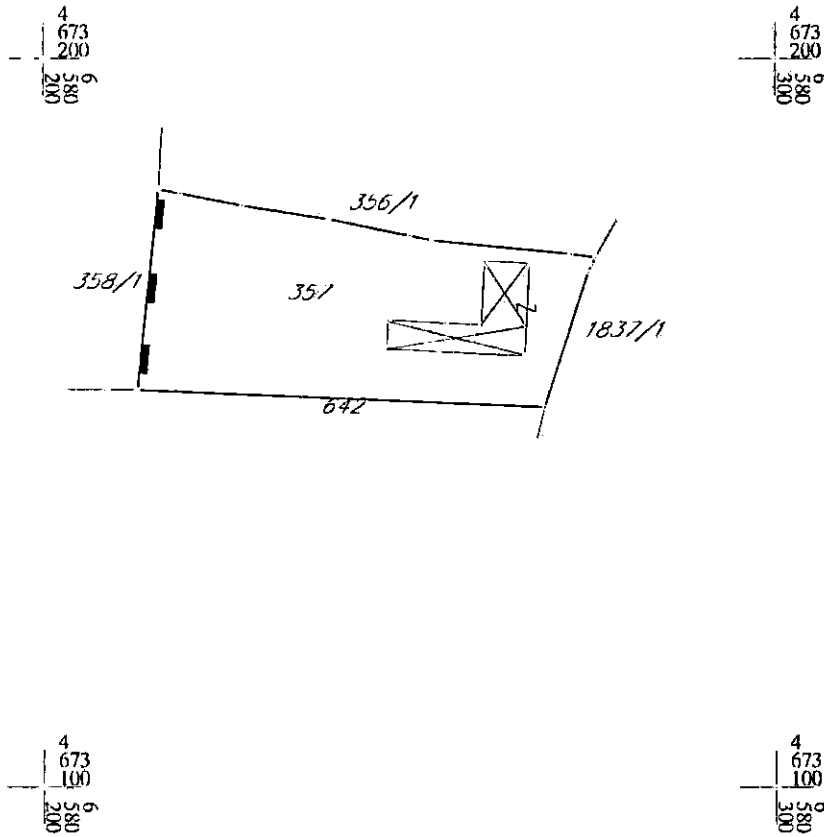
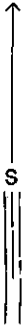
CRNA GORA  
UPRAVA ZA KATASTAR I DRŽAVNU IMOVINU  
PODRUČNA JEDINICA: BUDVA  
Broj: 917-104-DJ-637/23  
Datum: 10.05.2023.



Katastarska opština: BULJARICA I  
Broj lista nepokretnosti:  
Broj plana: 6,7  
Parcela: 357

# KOPIJA PLANA

Razmjera 1:1000



IZVOD IZ DIGITALNOG PLANA  
Obradio:

*Puric*

Ovjerava  
Službeno lice:



UPRAVA ZA KATASTAR  
I DRŽAVNU IMOVINU

CRNA GORA

PODRUČNA JEDINICA  
BUDVA

Broj: 104-919-7353/2023

Datum: 03.05.2023.

KO: BULJARICA I

Na osnovu člana 173 Zakona o državnom premjeru i katastru nepokretnosti ("Sl. list RCG" br. 29/07, "Sl. list CG" br. 73/10, 032/11, 040/11, 043/15, 037/17 i 17/18), postupajući po zahtjevu OPŠTINA BUDVA SEKRETARIJAT ZA URBANIZAM I ODRŽIVI RAZVOJ, , za potrebe 06-332/23-434/2 izdaje se

**LIST NEPOKRETNOSTI 109 - IZVOD**

Podaci o parcelama									
Broj	Podbroj	Broj zgrade	Plan Skica	Datum upisa	Poteš ili ulica i kućni broj	Način korišćenja Osnov sticanja	Bon. klasa	Površina m <sup>2</sup>	Prihod
357			6 6		ZA TOČAC	Njiva 3. klase NASLJEDE		1405	15.17
								1405	15.17

Podaci o vlasniku ili nosiocu			
Matični broj - ID broj	Naziv nosioca prava - adresa i mjesto	Osnov prava	Obim prava
	VUKOVIĆ NADEŽDA SVETOGORSKA 4 BEOGRAD Beograd	Svojina	1/1

Ne postoje tereti i ograničenja.

Naplata takse je oslobođena na osnovu člana 17 Zakona o administrativnim taksama ("Sl. list CG, br. 18/19). Naplata naknade oslobođena je na osnovu člana 174 Zakona o državnom premjeru i katastru nepokretnosti ("Sl. list RCG" br. 29/07, "Sl. list CG" br. 73/10, 032/11, 040/11, 043/15, 037/17 i 17/18).



Ovlašćeno lice:

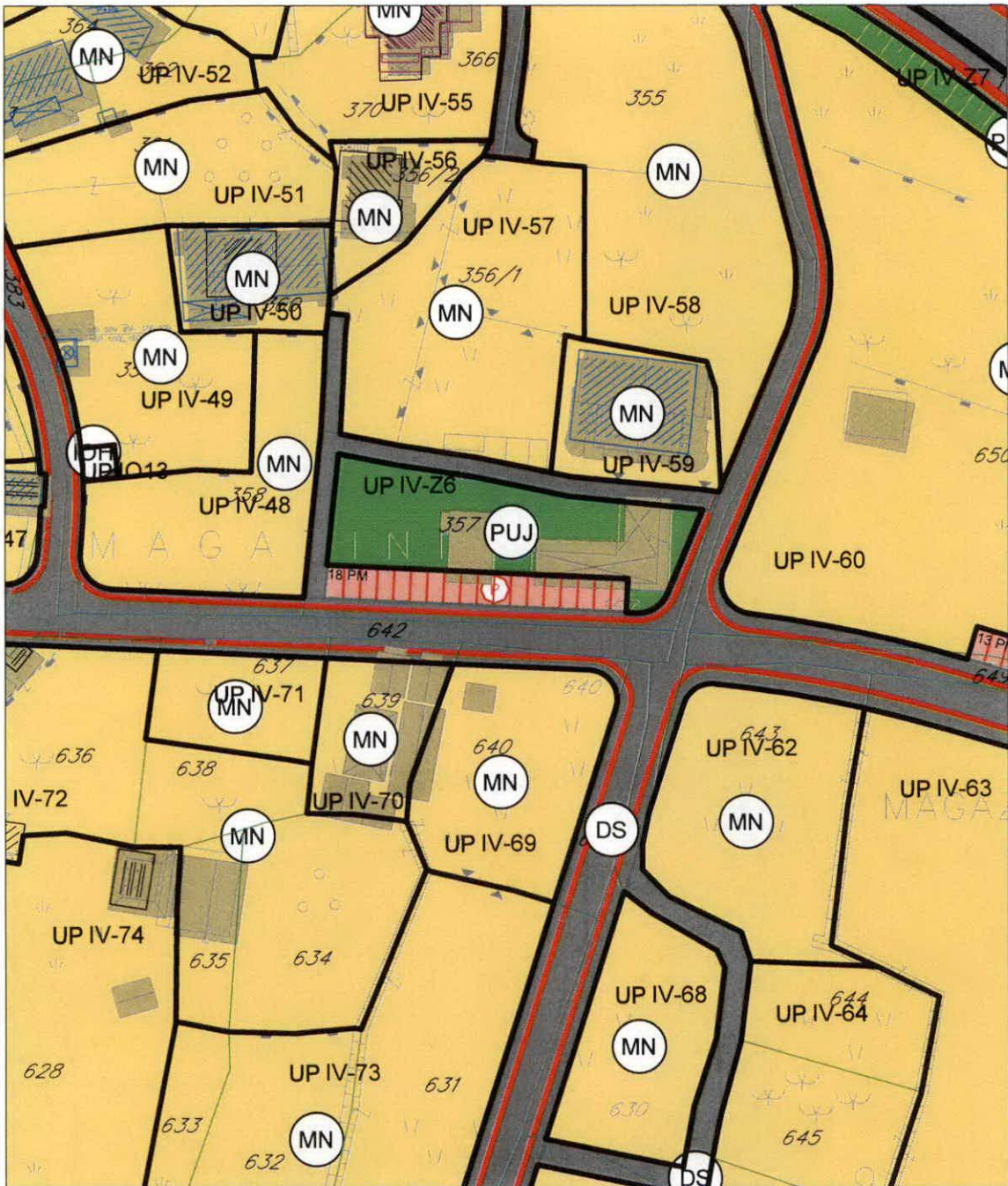
SONJA TOMAŠEVIĆ



**SPISAK PODNIJETIH ZAHTIJEVA NA NEPOKRETNOSTIMA**

Br. parcele podbroj	Zgrada	Predmet	Datum i vrijeme	Podnosilac	Sadržina
	PD				
357/0		104-2-919-582/1-2023	02.02.2023 12:11	IVAN VUKOVIĆ	RJEŠENJE O NASLEĐIVANJU U LN 124 1066 1029 1015 690 KO PETROVAC NA KP 720 123 846 I DR






**IZVOD IZ DUP-a "BULJARICA I"**  
 (Službeni list CG - opštinski propisi br. 34/16)

**16 Plan namjena površina**  
 R 1:1000

Samostalna savjetnica I za urbanizam  
 arh. Maja Tišma, dipl.inž.



Budva, 03.07.2023. god.



GRANICA PLANA - DUP

POVRŠINE ZA STANOVANJE



POVRŠINE ZA STANOVANJE  
MALE GUSTINE



POVRŠINE ZA CENTRALNE DJELATNOSTI

POVRŠINE ZA TURIZAM



TURIZAM - HOTEL, CONDO HOTEL, APART  
HOTEL, BOUTIQUE HOTEL ...



TURIZAM - TURISTIČKO NASELJE



POVRŠINE ZA MJEŠOVITE NAMJENE

POVRŠINE ZA PEJZAŽNO UREDJENJE



POVRŠINE JAVNE NAMJENE



POVRŠINE ZA SPECIJALNE NAMJENE

POVRŠINE KOPNENIH VODA



POVRŠINSKE VODE

POVRŠINE SAOBRAĆAJNE INFRASTRUKTURE



DRUMSKI SAOBRAĆAJ

POVRŠINE OSTALE I KOMUNALNE INFRASTRUKTURE I  
OBJEKATA



OBJEKTI ELEKTROENERGETSKE  
INFRASTRUKTURE



OBJEKTI HIDROTEHNIČKE INFRASTRUKTURE



POVRŠINA ZA GROBLJE



POVRŠINA ZA VJERSKE OBJEKTE

NEPOKRETNNA KULTURNA BAŠTINA



AMBIJENTALNA CJELINA



SAKRALNA ARHITEKTURA - MANASTIRSKI  
KOMPLEKS



SPOMEN OBELEŽJE

SAOBRAĆAJNA INFRASTRUKTURA

















BENZINSKA PUMPA



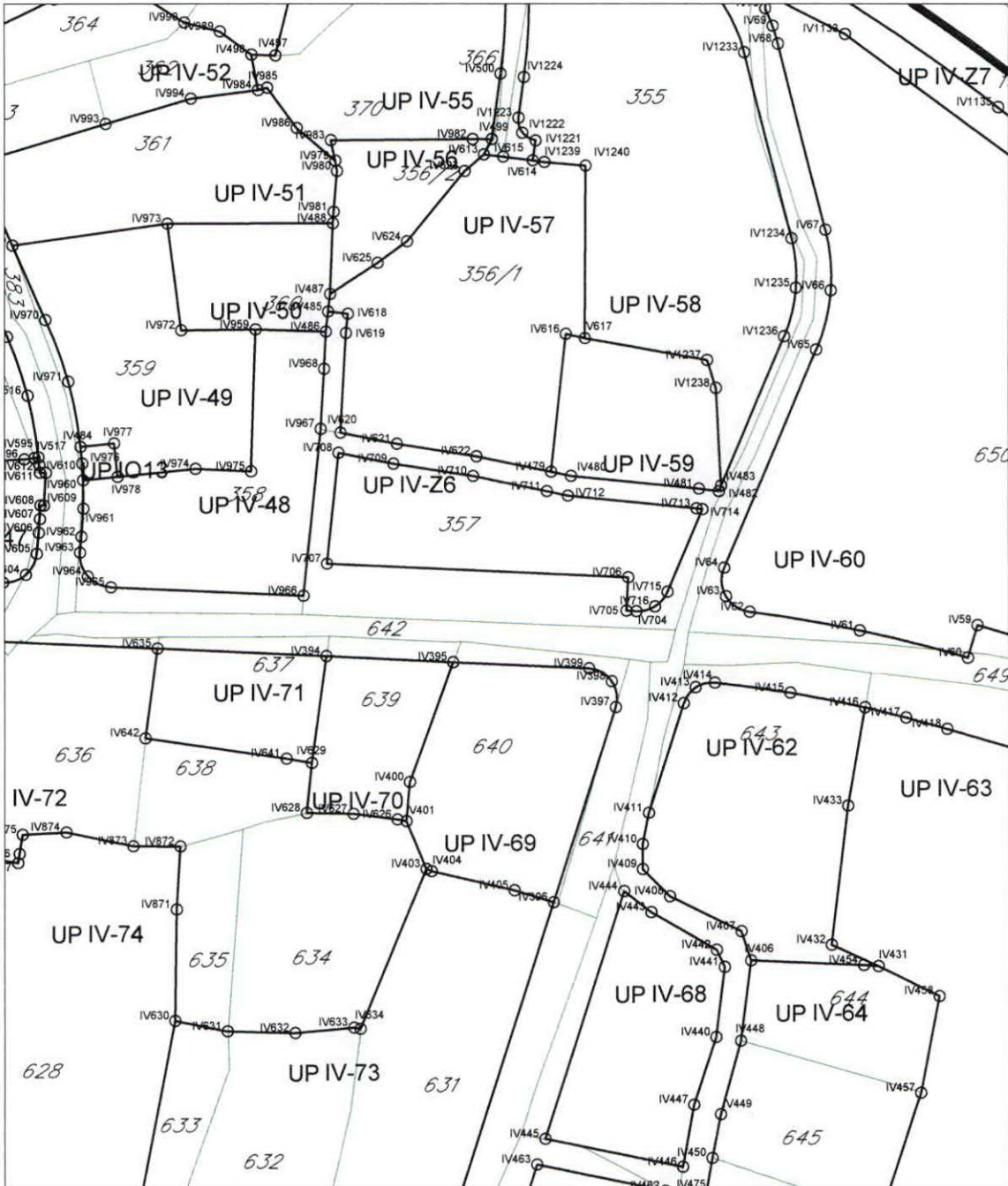




	GRANICA PLANA - DUP
	GRANICA KATASTARSKIH OPŠTINA
	KATASTARSKAPARCELA
	GRANICA ZONE
	OZNAKA ZONE
	GRANICA BLOKA
	OZNAKA BLOKA
	GRANICA URBANISTIČKE PARCELE
	OZNAKA URBANISTIČKE PARCELE - GRADNJA
	OZNAKA URBANISTIČKE PARCELE - ZELENILLO
	OZNAKA URBANISTIČKE PARCELE - INFRASTRUKTURA
	RL - REGULACIONA LINIJA TAČKE REGULACIONE LINIJE
	GL0 - GRAĐEVINSKA LINIJA - ISPOD ZEMLJE TAČKE GRAĐEVINSKE LINIJE
	GL1 - GRAĐEVINSKA LINIJA TAČKE GRAĐEVINSKE LINIJE







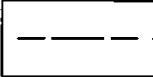

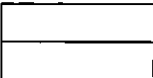


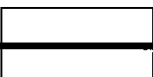




**ZVOD IZ DUP-a "BULJARICA I"**  
 (Službeni list CG - opštinski propisi br. 34/16)

**19.4 Parcelacija i koord. tačke - zona IV i V**  
 R 1:1000

Samostalna savjetnica I za urbanizam  
 arh. Maja Tišma, dipl.inž.



Budva, 03.07.2023. god.

	GRANICA PLANA - DUP
	GRANICA KATASTARSKIH OPŠTINA
	KATASTARSKAPARCELA
	GRANICA ZONE
	OZNAKA ZONE
	GRANICA URBANISTIČKE PARCELE
	BROJ URBANISTIČKE PARCELE - GRADNJA
	BROJ URBANISTIČKE PARCELE - ZELENILO
	BROJ URBANISTIČKE PARCELE - INFRASTRUKTURA
	TAČKE GRANICE URBANISTIČKE PARCELE





**IZVOD IZ DUP-a "BULJARICA I"**

(Službeni list CG - opštinski propisi br. 34/16)

**20 apejzažna arhitektura**

R 1:1000

Samostalna savjetnica I za urbanizam  
arh. Maja Tišma, dipl.inž.



Budva, 03.07.2023. god.



GRANICA PLANA - DUP



GRANICA KATASTARSKIH OPŠTINA

PEJZAŽNA ARHITEKTURA



ZELENILO VJERSKIH OBJEKATA  
- OBLIKOVNO VRIJEDNO PODRUČJE



DRVOREDI

PUJ - Objekti pejzažne arhitekture javne namjene



PARK



PARK ŠUMA



ZELENILO UZ SAOBRAĆAJNICE



SKVER



TRG

PUO - Objekti pejzažne arhitekture ograničene namjene



ZELENILO STAMBENIH OBJEKATA I BLOKOVA



ZELENILO POSLOVNIH OBJEKATA



ZELENILO VJERSKIH OBJEKATA



ZELENILO ZA TURIZAM



ZELENILO TURISTIČKIH NASELJA



ZELENILO INDIVIDUALNIH STAMBENIH  
OBJEKATA

PUS - Objekti pejzažne arhitekture specijalne namjene



GROBLJE



ZAŠTITNI POJASEVI



ZELENILO INFRASTRUKTURE

NEPOKRETNNA KULTURNA BAŠTINA



AMBIJENTALNA CJELINA



SAKRALNA ARHITEKTURA - MANASTIRSKI  
KOMPLEKS



SPOMEN OBELEŽJE

SAOBRAĆAJNA INFRASTRUKTURA



JAVNI PARKING I GARAŽA



BENZINSKA PUMPA



AUTOBUSKO STAJALIŠTE