



CRNA GORA
OPŠTINA BUDVA
Sekretarijat za urbanizam i održivi razvoj

Trg Sunca br. 3, 85310 Budva, Crna Gora, tel: +382 33 451 287, e-mail: urbanizam.bd@budva.me

Broj: 06-332/23-482/5
Budva, 17.07.2023. godine

Sekretarijat za urbanizam i održivi razvoj opštine Budva, rješavajući po zahtjevu Bošković Srđe iz Podgorice na osnovu člana 74 Zakona o planiranju prostora i izgradnji objekata ("Službeni list CG", br. 64/17, 44/18, 63/18, 11/19, 82/20, 86/22 i 04/23), člana 1 Uredbe o povjeravanju dijela poslova Ministarstva održivog razvoja i turizma jedinicama lokalne samouprave ("Službeni list CG" br. 87/18, 28/19, 75/19, 116/20, 76/21, 141/21 i 151/22), Pravilnika o obrascu za izdavanje urbanističko tehničkih uslova ("Službeni list CG" br. 70/17), i LSL Katun gornje selo ("Službeni list CG-opštinski propisi" br. 34/09), evidentiranog u elektronskom Centralnom registru planske dokumentacije, izdaje:

URBANISTIČKO-TEHNIČKE USLOVE
za izradu tehničke dokumentacije za
rekonstrukciju objekta

1. URBANISTIČKA PARCELA

Urbanistička parcela broj:

76 koju čini katastarska parcela 2127 KO Reževići I

77 koju čini dio katastarske parcele 2129/1 KO Reževići I

Tačni podaci o katastarskim parcelama koje čine predmetnu urbanističku parcelu utvrđiće se kroz izradu Elaborat parcelacije po planskom dokumentu. Elaborat izrađuje ovlaštena geodetska organizacija i mora biti ovjeren od strane Uprave za nekretnine – PJ Budva.

2. POSTOJEĆE STANJE NA URBANISTIČKOJ / KATASTARSKOJ PARCELI

U listu nepokretnosti broj 104-919-11881/2023 za KO Reževići I, od 04.07.2023.godine, na katastarskoj parceli 2127 KO Reževići I upisana je ruševina porodične stambene zgrade. Na katastarskoj parceli 2127 KO Reževići I upisani su teret i ograničenja.

U listu nepokretnosti broj 104-919-11880/2023 za KO Reževići I, od 04.07.2023.godine, na katastarskoj parceli 2129/1 KO Reževići I upisane su dvije ruševine porodične stambene zgrade. Na katastarskoj parceli 2129/1 KO Reževići I nema upisanih tereta i ograničenja.

Investitor je dostavio potvrdu Uprave za katastar i državnu imovinu, područna jedinica Budva broj 917-104-dj-989/23 od 10.07.2023. godine prema kojoj se na katastarskim parcelama 2127 i 2129 postoji trag-naznaka-neke vrste objekta (ruševine), koji sa sigurnošću ne mogu utvrditi.

3. PLANIRANA NAMJENA OBJEKTA

Seoska naselja

4. PRAVILA PARCELACIJE

U skladu sa članom 13, tačka 1 i 2 Pravilnika o načinu izrade i sadržini tehničke dokumentacije za građenje objekta ("Službeni list CG" broj 44/18) uraditi Elaborat parcelacije po planskom dokumentu, kako bi se tačno utvrdila površina predmetnih katastarskih parcela koje formiraju urbanističku parcelu. Stavom 2 člana 13 Pravilnika o načinu izrade i sadržini tehničke dokumentacije za građenje objekta je predviđeno da se za objekte infrastrukture, umjesto Elaborata parcelacije po planskom dokumentu prilaže grafički prikaz buduće trase objekta na ažurnim katastarskim podlogama.

Elaborat izrađuje ovlaštena geodetska organizacija u skladu sa članom 138 Zakona o državnom premjeru i katastru nepokretnosti („Službeni list RCG" broj 29/07 i „Službeni list CG" br. 32/11, 40/11, 43/15, 37/17 i 17/18).

Elaborat mora biti ovjeren od strane Uprave za nekretnine, Područna jedinica Budva, u skladu sa članom 141 Zakona o državnom premjeru i katastru nepokretnosti kojim je propisano da kontrolu, pregled i prijem Elaborata vrši organ uprave i potvrđuje pečatom i potpisom ovlaštenog lica.

Ukoliko na postojećim granicama parcela dođe do neslaganja između ažurnog katastarskog stanja i plana, mjerodavno je ažurno katastarsko stanje.

Članom 237 važećeg zakona, je predviđeno da se do donošenja Plana generalne regulacije Crne Gore može graditi na dijelu urbanističke parcele, ako nedostajući dio urbanističke parcele ne utiče na funkcionalnost i pristup objektu i uz uslov da se urbanistički parametri utvrđeni planom za urbanističku parcelu umanje za nedostajući dio urbanističke parcele.

Kroz izradu lidejnog rješenja urbanističke parcele dokazati ispunjenost uslova propisanih članom 237 Zakona o planiranju prostora i izgradnji objekata.

5. PRAVILA REGULACIJE

Građevinska linija je linija do koje je dozvoljeno građenje (granica građenja), a prikazana je u grafičkom prilogu regulacija i nivelacija. Građevinska linija prema regulacionoj liniji je obavezujuća i na nju se postavlja jedna fasada objekta. Objekat može biti postavljen svojim najisturenijim dijelom do građevinske linije. Nije dozvoljeno građenje između građevinske i regulacione linije. Iz prethodnog stava se izuzima potpuno ukopani dio zgrade namijenjen za garaže. (strana 23)

Postavljanje novoplaniranih objekata na granicu susjedne parcele

definiše se na sljedeći način:

- Nije dozvoljeno zatvarati svjetlarnike postojećih objekata, već formirati iste ili slične u novoprojektovanim objektima.

-Ukoliko je novi objekat udaljen od postojećeg manje od 3,0 m, nije dozvoljeno sa te strane novog objekta predviđati otvore stambenih prostorija, već samo pomoćnih sa visinom parapeta 1,80. Ukoliko se objekat postavlja na granicu sa susjednom parcelom, sa te strane nije dozvoljeno predviđati otvore.

-Na objektima koji svojom bočnom fasadom gledaju na javni prolaz, saobraćajnicu unutar bloka, dozvoljeno je ostaviti otvore na toj fasadi samo u slučajevima kada je širina ovog javnog prolaza 5,5 metara i više. (strana 23)

Izgradnja na ivici parcele (dvojni objekti i objekti u prekinutom nizu) je moguća isključivo uz pisanu saglasnost vlasnika susjedne parcele na čijoj granici je predviđena izgradnja.

Bočna građevinska linija

Minimalno odstojanje objekta od bočnih granica parcele:

slobodnostojeći objekti 2,5m

jednostrano uzidani objekti 5 m prema slobodnom djelu parcele;

obostrano uzidani objekti 0,0 m (strana 24)

Zadnja građevinska linija

Minimalno odstojanje objekta od zadnje granice parcele je 3 m.

Podzemne etaže

Podzemna etaža je dio objekta koji je sasvim ili do 2/3 svoje visine ispod konačno uređenog i nivelisanog terena. Objekti mogu imati samo jedan podrum, osim objekata kod kojih zbog obezbjeđenja potrebnih mjesta za stacioniranje vozila garaža može biti i u više podzemnih etaža. Spratna visina podruma ili suterena ne može biti veća od 3,0 m, a svijetla spratna visina ne manja od 2,20 m.

Suteren se smatra korisnom etažom koja je dijelom ukopana u teren, ali manje od 2/3 svoje visine ispod konačno uređenog i nivelisanog terena.

Kota prizemlja

Na pretežno ravnom terenu: najviše do 0,60 m iznad konačno nivelisanog i uređenog terena. Za objekte sa podrumskim ili suterenskim etažama, orijentaciona kota poda prizemlja može biti najviše 1,00 m iznad konačno nivelisanog i uređenog terena. Na terenu u većem nagibu: u nivou poda najniže korisne etaže i iznosi najviše 3,50 m iznad kote konačno nivelisanog i uređenog terena najnižeg djela objekta. (strana 25)

Krovovi - Krovovi ovih objekata su kosi, krovni pokrivači adekvatni nagibu, koji iznosi 18° -23°, ili su ravni prohodni odnosno neprohodni krovovi. Voda sa krova jednog objekta ne smije se slivati na drugi objekat. Nije dozvoljena izgradnja potkrovlja. (strana 25)

Visina sljemena krova objekta (ili vrha najvišeg sljemena, kod složenih krovova) je 3,50 m mjereno od gornje ivice vijenca do sljemena krova.

Visina objekta

Preporučuje se maksimalna spratnost za stambene objekte od dvije nadzemne etaže. Na strmim terenima, ukoliko to teren nalaže može imati i suterensku etažu (strana 18).

Maksimalna spratnost objekta je suteren (ili podrum), prizemlje, 1 sprat Su (ili Po)+P+1, odnosno dvije korisne etaže. U sutereu ili podrumu smjestiti garaže. Kod velikih nagiba može se javiti i više suterenskih etaža, ali sljeme krova u nagibu ne može biti visocije od 12,5m (strana 25).

Savladavanje visinske razlike na ovakvim terenima je dozvoljeno projektovanjem kaskadnih objekata, čija visina u svakoj tački, u odnosu na konačno nivelisan i uređen teren, ne smije preći maksimalno dozvoljenu visinu objekta za taj tip izgradnje (šema na strani 28, tekstualni dio LSL-a).

Maksimalna visina označava mjeru koja se računa od najniže kote okolnog terena ili trotoara do najviše kote sljemena (ili vijenca) ili ravnoga krova, na nepovoljnijoj strani (gdje je visina veća). (strana 21)

Nivelacija

Planirana nivelacija terena određena je u odnosu na postojeću nivelaciju ulične mreže (koje je na ovom području neznatna) pa se planirana nivelacija prilagođava konfiguraciji terena i važećim propisima za projektovanje saobraćajnica. Planirane ulice kao i planirani platoi vezuju se za kontaktne, već nivelaciono definisane prostore. Planom je definisana nivelacija javnih površina iz koje proizilazi i nivelacija prostora za izgradnju objekata. Visinske kote na ulicama su bazni elementi za definisanje nivelacije ostalih tačaka i dobijaju se interpoliranjem. Nivelacije terena parcela korisnika rješavati tako što će se odvodnjavanje terena vršiti prema javnim saobraćajnim površinama ili putem atmosfere kanalizacione. Nije dozvoljeno odvodnjavanje prema susjednim parcelama.

6. URBANISTIČKI PARAMETRI

		POVRŠINA URBANISTIČKE PARCELE u m ²	BRGP u m ²	POVRŠINA POO OBJEKTIMA u m ²	INDEKS IZGRAĐENOSTI	INDEKS ZAUZETOSTI	POSTOJEĆA SPRATNOST
URBANISTIČKA PARCELA	76	60,12	75	25	1.25	0.41	S+P+1
URBANISTIČKA PARCELA	77	90,60	75	25	0.83	0.27	S+P+1

Na osnovu Izmjena i dopuna Pravilnika o bližem zadržanju i formi planskog dokumenta ("Službeni list CG" br.33/14) u nadzemne etaže računaju se: suteran, prizemlje i spratovi, a u podzemne etaže: podrum.

7. POTREBA IZRADE GEOLOŠKIH PODLOGA, POTREBA VRŠENJA GEOLOŠKIH ISTRAŽIVANJA, PREPORUKE ZA SMANJENJE UTICAJA I ZAŠTITU OD ZEMLJOTRESA

Prije izrade tehničke dokumentacije investitor je obavezan da u skladu sa Članom 5. Zakona o geološkim istraživanjima ("Službeni list RCG" broj 28/93, 27/94, 42/94 i 26/07 i "Službeni list CG" broj 28/11) izraditi **Revidovani Projekat osnovnih geoloških istraživanja tla** za predmetnu lokaciju, u cilju utvrđivanja osnovnih geoloških uslova za projektovanje investicionih objekata. Geološka istraživanja, izradu projekta geoloških istraživanja i reviziju vrše privredna društva, odnosno druga pravna lica koja imaju licencu.

Za objekte veće od 1000m² ili sa 4 i više nadzemnih etaža, shodno članu 7. Zakona o geološkim istraživanjima ("Službeni list RCG" broj 28/93, 27/94, 42/94 i 26/07 i "Službeni list CG" broj 28/11) izraditi **Revidovani Projekat geoloških istraživanja tla za predmetnu lokaciju i Revidovani Elaborat o rezultatima izvršenih geoloških istraživanja**, kojima se detaljno određuju inženjersko-geološke, hidro-geološke i geomehaničke karakteristike temeljnog tla, geotehničke i seizmološke karakteristike terena i prikaz i ocjenu rezultata istraživanja sa obradom dobijenih podataka i zaključkom o uslovima i načinu fundiranja objekta na prostoru koji je istraživan.

Pri projektovanju objekata preporučuje se korišćenje propisa EUROCODES, naročito EUROCODE 8 - Projektni propis za zemljotresnu otpornost konstrukcija. Takođe se preporučuje zadržavanje postojećeg drveća i druge vegetacije na građevinskim parcelama, gdje god je to moguće, jer povoljno utiče na očuvanje stabilnosti terena.

U slučaju da je nagib terena $\beta > 20^\circ$, ako je dubina iskopa veća od $H > 3m$, ako je rastojanje do susjednog objekata manje od 2 visine iskopa, ako su sleganja veća od 5cm ili ako su prisutne podzemne vode, neophodno je uraditi **Projekat zaštite temeljne jame**.

Jedna od smjernica predmetnog LSL-a je da je, za izgradnju na parceli, prije podnošenja zahtjeva za izradu urbanističko-tehničkih uslova, obavezno provjeriti statičku stabilnost i geomehanička svojstva terena na mikrolokaciji, na osnovu uslova za *stabilnost terena i objekata i prihvatljiv nivo seizmičkog rizika*.

Investitor je dostavio elaborat o geotehničkim svojstvima terena broj 17/05 od 17.05.2023. godine, za potrebe projektovanja objekata na urbanističkim parcelama i UP76 i UP77 i izvještaj o tehničkoj kontroli (revizija).

8. USLOVI ZA ZAŠTITU OD ELEMENTARNIH NEPOGODA I TEHNIČKO-TEHNOLOŠKIH I DRUGIH NESREĆA

U cilju zaštite od elementarnih nepogoda postupiti u skladu sa Zakonom o zaštiti i spasavanju („Službeni list CG" broj 13/07, 05/08, 86/09 i 32/11) i Pravilnikom o mjerama zaštite od elementarnih nepogoda („Službeni list CG" broj 79/04).

Projektnom dokumentacijom potrebno je predvidjeti propisane mere zaštite od požara za objekte sa 4 i više etaža i objekte za javnu upotrebu površine preko 400m² (hoteli, pansioni, sportske hale, tržni centri i slično), shodno članu 85, 86, 87, 88 i 89. Zakon o zaštiti i spašavanju („Službeni list CG" broj 13/07, 05/08, 86/09 i 32/11).

Garaža mora ispunjavati uslove propisane Pravilnikom o tehničkim zahtjevima za zaštitu garaža za putničke automobile od požara i eksplozija ("Službeni list CG" broj 09/12).

Elaboratom zaštite na radu, predvidjeti mjere zaštite na radu za objekte koji imaju jedan ili više poslovnih prostora kao i za rušenje postojećeg objekta bilo koje namjene, shodno Članu 9. Zakonu o zaštiti i zdravlju na radu („Službeni list CG" broj 34/14). Pri izgradnji objekata poslodavac koji izvodi radove dužan je da izradi Elaborat o uređenju gradilišta u skladu sa Pravilnikom o sadržaju Elaborata o uređenju gradilišta ("Službeni list RCG" broj 04/99).

Aktivnosti od interesa za odbranu sprovoditi na osnovu Zakona o odbrani ("Službeni list RCG" 47/2007) i podzakonskih akata koja prizlaze iz ovog zakona.

9. USLOVI ZA ARHITEKTONSKO OBLIKOVANJE

Fasada objekata je od lokalnog kamena slaganog u horizontalne redove visine od 16-23cm s vidljivim fugama u boji kamena. Široka primena kamena očekuje se i prilikom uređenja slobodnih površina na parceli, podzida, stepeništa, izvođenje elemenata plastike objekata i elemenata mobilijara.

Malterisane površine koristiti na dijelovima fasada koje nisu direktno vidljive (ispod pergole npr.). Boje na malterisanim dijelovima fasade su prigušene, srodne bojama iz prirode kao što su siva, bež. Isključuje se primjena bijele boje.

Za stolariju koja je obavezna, koristiti primorske boje, morsko plavu, maslinastu zelenu ili u boji prirodnog drveta. (strana 26)

Arhitektonsko urbanistička struktura ekskluzivnih vila, pored uvažavanja prirodnih karakteristika terena mora biti vrhunska i sa najvećim mogućim ekskluzivitetom. To se odnosi na samu obradu objekata, kako u prostoru tako i u građevinskoj obradi. Moraju biti zastupljeni visoko kvalitetni prirodni materijali: kamen-domaći krečnjak sivo-bijele boje, štokovani mermer za okvire prozora, kameni stubovi i konzole za pergola i kvalitetno drvo za stolariju i pergola. Na terasama obavezno predvidjeti izradu drvenih pergola sa pižunom (strana 27)

U cilju stimulisanja primjene lokalnog kamena za obradu fasada, Opština Budva je, Odlukom o naknadi za komunalno opremanje gradskog zemljišta („Službeni list CG – opštinski propisi“, broj 01/15), predvidjela da se naknada umanjuje za 15€ po 1m² ugrađene kamene fasade.

10. USLOVI ZA OGRAĐIVANJE URBANISTIČKE PARCELE

Parcele se ograđuju zidanom ogradom do visine od 0.90 m (računajući od kote trotoara) ili transparentnom ogradom do visine od 1.40 m. Zidane i druge vrste ograda postavljaju se na regulacionu liniju, i to tako da ograda, stubovi ograde i kapije budu unutar parcele koja se ograđuje. Ograde objekata na uglu ne mogu biti više od 0.90 m računajući od kote trotoara, zbog obezbjeđenja vizuelne preglednosti raskrsnice. Vrata i kapije na uličnoj ogradbi mogu se otvarati jedino prema unutrašnjosti parcele. (strana 25).

11. USLOVI ZA PEJZAŽNO OBLIKOVANJE URBANISTIČKE PARCELE

Uređenje zelenih površina, podrazumjeva korišćenje visokodekorativnih vrsta biljnog materijala izrazitih performansi, jer se radi o vrijednom turističkom kompleksu. Planirati grupacije, masive zelenila, po verikali i horizontali u sva tri nivoa. Posebnu pažnju obratiti uređenju travnjaka. Kako se radi o malim površinama na njima je jedino moguće unošenje skulptura ili manjih fontana i rasvjete kako ne bi došlo do usitnjavanja površina.

Ostale površine, koje su prepoznate kao slobodne i nalaze se neposredno oko objekata, podrazumjevaju uređenje prostora u smislu ozelenjavanja, izgradnje platoa, stepeništa, staza, podesta, podzide i td. U pravcu pružanja stepeništa i staza planirati drvorede, pergole ili kolonade, sa visokodekorativnim puzavicama. Biljni materijal, takođe, mora biti izrazito dekorativan.

Pergole ili kolonade moraju biti izgrađene u skladu sa materijalima korišćenim za izgradnju apartmanskih objekata, vila i depandansa. Na manjim površinama, podestima i platoima prostor oplemeniti žardinjerama. Predlaže se uređenje što prirodnijim stilom kako bi boravak u objektima bio intimniji. Voditi računa o interesantnim vizurama prema moru. Nedostatak zelenih površina u okviru zone nadomjestiti tzv. vertikalnim i krovnim ozelenjavanjem. Teren niveliasit terasasto, podzidama-od kamena.

12. USLOVI ZA IZGRADNJU / POSTAVLJANJE / RUŠENJE POMOĆNIH OBJEKATA

U skladu sa članom 223 važećeg zakona, propisi jedinice lokalne samouprave, kojima se uređuju pomoćni objekti, primjenjivaće se do donošenja Plana generalne regulacije Crne Gore.

Postupak pribavljanja odobrenja za postavljanje ili građenje pomoćnih objekata uređen je Odlukom o postavljanju, odnosno građenju i uklanjanju pomoćnih objekata („Službeni list CG – opštinski propisi“ br. 21/14 od 18.07.2014. godine). Shodno članu 2. Odluke, pomoćni objekti svrstavaju se u tri tipa:

Tip 1: pomoćni objekti koji čine funkcionalnu i ekonomsku cjelinu sa objektom čijem korišćenju služi pomoćni objekat, kao što su: podzemne i nadzemne garaže, ostave, magacini, drvarnice, ljetnje kuhinje, portirnice, objekti za radnike obezbjeđenja i slično.

Tip 2: pomoćni objekti infrastrukture kao što su: septičke bio-jame, bunari, cisterne za vodu, rezervoari, bistjeme, šahtovi, kotlarnice, uređaji za grijanje i hlađenje, plinski sistemi, solarni sistemi i slično.

Tip 3: pomoćni objekti uređenja terena kao što su: ograde, potporni zidovi, bazeni, fontane, nadstrešnice, pergole, manji sportski tereni, dječja igrališta i slično.

Shodno članu 6. Odluke, pomoćni objekat tipa 1, osim garaže, može biti maksimalno dozvoljene bruto razvijene građevinske površine do 30m².

Shodno članu 4. Odluke, pomoćni objekat se postavlja, odnosno gradi u granicama urbanističke parcele u skladu sa planskim dokumentom, odnosno u granicama katastarske parcele ukoliko nije donijet plan detaljne razrade.

13. USLOVI I MJERE ZA ZAŠTITU ŽIVOTNE SREDINE

Za turističke objekte površine veće od 1000m², stambeno-poslovne objekte koji imaju više od 1000m² poslovnog prostora i garaže sa više od 200 parking mesta, shodno Zakonu o procjeni uticaja na životnu sredinu („Službeni list CG“ br. 75/18) i Uredbi o projektima za koje se vrši procjena uticaja na životnu sredinu („Službeni list RCG“ br. 20/07), neophodna je izrada Elaborata o proceni uticaja na životnu sredinu.

Shodno Zakonu o procjeni uticaja na životnu sredinu („Službeni list CG“ broj 75/18) i Uredbi o projektima za koje se vrši procjena uticaja na životnu sredinu („Službeni list RCG“ 20/07), i podnijeti zahtjev za procijenu potrebe izrade Elaborata o proceni uticaja na životnu sredinu.

Za objekte za koje nije propisana obaveza izrade procjene uticaja na životnu sredinu, potrebno je u projektnoj dokumentaciji predvideti mere zaštite od buke u skladu sa članom 19. Zakona o zaštiti od buke u životnoj sredini („Službeni list CG“ br. 28/11) i Pravilniku o zvučnoj zaštiti zgrada („Službeni list CG“ br. 50/16).

Na području DUP-a nalazi se jedan broj pojedinačnih primjeraka i niz grupa maslina. Masline i maslinjaci su zaštićeni Zakonom o maslinarstvu i maslinovom ulju. Maslinjaci, kao najvažniji i ambijentalno najdragocjeniji dio potkunjica (tradicionalne seoske bašte), čuvaju se u postojećoj formi, sa izvornim suvomeđama i terasama. Nije dozvoljena izgradnja staza ili betoniranje ovih površina. Suvomeđe, suhozidi, podzidi i terase se ne smiju rušiti. Dozvoljena je njihova rekonstrukcija isključivo tradicionalnim načinom zidanja (u suvo).

Obavezno je da se sve masline sačuvaju, a da se pojedina stabla maslina i drugi vrijedni primjerci zelenila, ukoliko je to zaista neophodno, presade na novu poziciju u okviru iste urbanističke parcele uz neophodno pribavljanje odobrenja. Odobrenje za presađivanje maslina u maslinjaku izdaje organ lokalne uprave nadležan za poslove poljoprivrede – Sekretarijat za privredu opštine Budva, u roku od 30 dana od dana podnošenja zahtjeva za presađivanje. **Sječenje i presađivanje maslina starih preko 100 godina je zabranjeno na osnovu člana 15. Zakona o maslinarstvu i maslinovom ulju** („Službeni list CG“, 45/14).

Kada su u pitanju zaštićene biljne i životinjske vrste postupati u skladu sa Rješenjem o stavljanju pod zaštitu rijetkih, prorijeđenih, endemičnih i ugroženih biljnih i životinjskih vrsta („Službeni list SRCG“, 36/82). Rješenje je dostupno na sajtu Agencije za zaštitu životne sredine: www.epa.org.me

Ukoliko sa prilikom iskopa terena za izgradnju saobraćajnica i objekata naiđe na eventualne paleontološke ili mineraloške nalaze, koji predstavljaju geonasljeđe, obavezno je prekinuti radove, obavjestiti Agenciju, kako bi njihovi stručnjaci prikupili nalaze, odnosno izvršili neophodna istraživanja.

14. USLOVI I MJERE ZAŠTITE NEPOKRETNIH OBJEKATA UPISANIH U REGISTAR KULTURNIH DOBARA CRNE GORE I NJIHOVE ZAŠTIĆENE OKOLINE

U okviru plana, odnosno predmetne lokacije, nema objekata koji su u popisu registrovanih spomenika kulture. U slučaju kada se u okviru predmetne lokacije nalazi ili je u neposrednoj blizini registrovani spomenik kulture, prema kome se treba upravljati shodno Zakonu o zaštiti kulturnih dobara ("Službeni list CG" br. 49/10 i 40/11, 44/17), ovaj Sekretarijat po službenoj dužnosti pribavlja konzervatorske uslove u skladu sa članom 102 Zakona o zaštiti kulturnih dobara. Konzervatorski uslovi čine osnov za izradu konzervatorskog projekta u skladu sa članom 103 istog zakona. Na konzervatorski projekat se pribavlja saglasnost Uprave za zaštitu kulturnih dobara Crne Gore.

15. POTREBA IZRADE URBANISTIČKOG PROJEKTA

Za naselja i dijelove naselja koji predstavljaju nepokretna kulturna dobra od međunarodnog i nacionalnog značaja je obavezno donošenje urbanističkog projekta, što nije slučaj u ovom predmetu.

16. USLOVI ZA PRIKLJUČENJE OBJEKATA NA INFRASTRUKTURU I POSEBNI TEHNIČKI USLOVI

Prikazani su na izvodu iz DUP-a: karta vodovoda i kanalizacije, karta elektroenergetske mreže i postrojenja i karta telekomunikacija. Detaljnije tehničke uslove za priključenje ovaj Sekretarijat, po službenoj dužnosti, pribavlja za investitora.

Prilikom projektovanja, obaveza Projektanta je da poštuje tehničke preporuke EPCG koje su dostupne na sajtu www.epcg.me i propise koji se odnose na zaštitu i izgradnju elektronske komunikacione infrastrukture i elektronskih komunikacionih mreža, odnosno Zakona o elektronskim komunikacijama ("Službeni list Crne Gore" broj 40/13, 56/13, 2/17 i 49/19) i ostalih propisa koji su doneseni na osnovu njega, a koji se nalaze na sajtu www.ekip.me/regulativa/.

Podaci o postojećem stanju elektronske komunikacione infrastrukture nalaze se na sajtu <http://ekinfrastuktura.ekip.me/ekip.me>.

Za pristupanje georeferenciranoj bazi podataka elektronske komunikacione infrastrukture moguće je putem otvaranja korisničkog naloga na web portalu Agencije za telekomunikacije i poštansku djelatnost <http://ekinfrastuktura.ekip.me/ekip/login.jsp>.

Vodovodne i kanalizacione, elektro i tk instalacije u objektu i izvan njega projektovati u skladu sa važećim propisima i standardima, a priključenje objekta na naseljske infrastrukturne sisteme projektovati prema uslovima dobijenim od nadležnih javnih preduzeća i tretirati ih kroz idejna rješenja urbanističke parcele.

U slučaju kada je za predmetnu parcelu planom predviđen prilaz sa magistralnog puta, ovaj Sekretarijat po službenoj dužnosti, za investitora traži i tehničke uslove od Direkcije za saobraćaj, shodno članu 16. Zakona o putevima ("Službeni list RCG" broj 42/04).

U slučaju kada se u okviru predmetne urbanističke parcele nalazi zaštitni pojas ili cjevovod regionalnog vodovoda, ovaj Sekretarijat po službenoj dužnosti, za investitora traži i tehničke uslove od Regionalnog vodovoda Crnogorsko primorje. Na osnovu člana 32 Pravilnika o određivanju i održavanju zona i pojaseva sanitarne zaštite i ograničenjima u tim zonama ("Službeni list CG" br. 66/09), pojas sanitarne zaštite određuje se oko glavnih cjevovoda i u zavisnosti od konfiguracije terena iznosi 2,0m od osovine cjevovoda sa obje strane. U pojasu zaštite nije dozvoljena izgradnja objekata, postavljanje uređaja i vršenje radnji koje na bilo koji način mogu zagaditi vodu ili ugroziti stabilnost cjevovoda.

Sastavni dio ovih urbanističko tehničkih uslova su posebni uslovi za izradu projektne dokumentacije izdati od strane nadležnih službi – DOO Vodovod i kanalizacija Budve.

17. USLOVI ZA OBJEKTE KOJI MOGU DA UTIČU NA PROMJENE U VODNOM REŽIMU

Investitor je dužan da radi izrade tehničke dokumentacije za izgradnju novog ili rekonstrukciju postojećeg objekta i izvođenje geoloških istraživanja i drugih radnji koje mogu trajno, povremeno ili privremeno uticati

na promjene u vodnom režimu pribaviti vodne uslove, u skladu sa članom 114 Zakona o vodama ("Službeni list RCG" br. 27/07, "Službeni list CG" br. 73/10, 32/11, 47/11, 48/11 i 52/16). Pribavljanje vodnih uslova nije potrebno za korišćenje vode koja ne prelazi obim opšte upotrebe vode i u slučaju kada novi ili rekonstruisani stambeni objekat ili manji poslovni i drugi objekat (koji se gradi u skladu sa odgovarajućim prostornim planskim dokumentom) koji se priključuje na Javni vodovod i kanalizaciju, a vodu za potrebe objekta koristi samo za piće i sanitarne potrebe.

18. USLOVI ZA OBJEKTE KOJI MOGU DA UTIČU NA BEZBJEDNOST VAZDUŠNOG SAOBRAĆAJA

U okviru LSL-a ne postoji zona ograničenja prepreka aerodroma. Za privremene ili stalne objekte ili djelove objekta, van zone ograničenja prepreka aerodroma, čija je visina veća od 45m, potrebno je od Agencije za civilno vazduhoplovstvo Crne Gore dobiti saglasnost za izgradnju i postavljanje, kao i uslove za označavanje i održavanje. (Sigurnosni nalog broj 2016/001 rev 00, datum stupanja na snagu 01.08.2016.godine).

19. SAOBRAĆAJNI USLOVI

Uslovi priključenja na kolsku saobraćajnicu prikazani su na izvodu iz DUP-a: karta saobraćaja.

Urbanistička parcela mora imati obezbjeđen kolski pristup sa gradske saobraćajnice ili javnog puta. Izuzetno, u starim gradskim jezgrima u kojima ne postoji mogućnost obezbjeđivanja kolskog pristupa, urbanističkoj parceli se može obezbjeđiti samo pješački pristup sa gradske saobraćajnice ili javnog puta (član 51 Zakona o planiranju prostora i izgradnji objekata).

Potreban broj parking mjesta (PM) obezbjeđiti u okviru sopstvene parcele, na otvorenim parkinzima ili kao garažna mjesta (GM) u podzemnim etažama, prema normativu:

Namjena	Potreban broj PM, odnosno GM
STAN	1,0 PM/stanu 100m ²
APARTMANI	1,5 PM/apartmanu 60m ²
UGOSTITELJSKI SADRŽAJI	1 PM/4 stolice
TRGOVINSKI SADRŽAJI	1 PM/75 m ² bruto površine
HOTELSKI KAPACITETI	prema analizi planera - projektanta

20. USLOVI ZA NESMETANO KRETANJE INVALIDNIH LICA

Obezbjeđiti nesmetani pristup, kretanje, boravak i rad lica smanjene pokretljivosti, shodno Pravilniku o bližim uslovima i načinu prilagođavanja objekata za pristup i kretanje lica smanjene pokretljivosti i lica sa invaliditetom („Službeni list Crne Gore“ br. 43/13 i 44/15).

Na svakih deset jedinica mora se obezbjeđiti najmanje jedna stambena jedinica za nesmetan pristup, kretanje, boravak i rad lica smanjene pokretljivosti i lica sa invaliditetom. (član 6. Pravilnika).

U slučaju da objekat ima poslovni prostor u prizemlju ili više od 10 stambenih jedinica, obezbjeđiti nesmetani pristup, kretanje, boravak i rad lica smanjene pokretljivosti, shodno Pravilniku o bližim uslovima i načinu prilagođavanja objekata za pristup i kretanje lica smanjene pokretljivosti i lica sa invaliditetom, („Službeni list CG“ broj 43/13 i 44/15).

Obavezna primjena elemenata pristupačnosti, propisana članom 46. Pravilnika, predviđa: za stambene objekte je iz člana 17, 18, 23 i 40, a za stambeno-poslovne iz člana 17,18 i 23 plus dio objekta poslovne namjene mora sadržati elemente pristupačnosti u zavisnosti od namjene poslovnog prostora, **a za hotele elemente pristupačnosti iz člana 17, 18, 20, 22, 36 i 40.**

21. USLOVI ZA RACIONALNO KORIŠĆENJE ENERGIJE

Shodno Zakonu o energetske efikasnosti („Službeni list CG“ broj 29/10) i Pravilniku o minimalnim zahtjevima energetske efikasnosti zgrada („Službeni list CG“ broj 75/15) projektovanjem i izgradnjom objekata treba

postići smanjenje gubitaka toplote iz objekata, poboljšanje toplotne izolacije spoljnih elemenata, povećanje toplotne efikasnosti pravilnom orijentacijom objekata i korišćenjem sunčeve energije, korišćenje obnovljivih izvora energije, te povećanje energetske efikasnosti sisteme grejanja.

Sadržaj Elaborata energetske efikasnosti objekta propisan je Pravilnikom o sadržaju elaborata energetske efikasnosti zgrada („Službeni list CG“ broj 47/13).

Analizirati lokaciju, orijentaciju i oblik kuće. Primjeniti visok nivo toplotne izolacije kompletnog spoljnog omotača objekta i izbjegavati toplotne mostove. U cilju racionalnog korišćenja energije treba iskoristiti sve mogućnosti smanjenja korišćenja energije u objektima. Pri izgradnji objekata koristiti savremene termoizolacione materijale, kako bi se smanjila potrošnja toplotne energije.

Iskoristiti toplotne dobitke od sunca i zaštititi se od pretjeranog osunčanja. Koristiti održive sisteme protiv pretjerane insolacije – zasjena škurama, pergolama, zelenilom i slično, kako bi se smanjila potrošnja energije za vještačku klimatizaciju. Drvoredima i gustim zasadima smanjiti uticaj vjetrova i obezbjediti neophodnu zasjenu u ljetnim mjesecima. Nisko energetske tehnologije za grijanje i hlađenje se trebaju koristiti gdje god je to moguće. Pri proračunu koeficijenata prolaza toplote objekata uzeti vrijednosti za 30-25% niže od maksimalno dozvoljenih vrijednosti dozvoljenih za ovu klimatsku zonu.

Sunčani kolektori treba da budu skladno oblikovani i ukomponovani na najmanje uočljivim mjestima na objektu. Koristiti održive sisteme protiv prekomjerne insolacije (zasjenu škurama, građevinskim elementima, zelenilom i slično) kako bi se smanjila potrošnja energije za vještačku klimatizaciju. održivost fotovoltacionih ćelija treba ispitati u svrhu snabdjevanja niskonaponskom strujom za rasvjetu naselja, kao i druge mogućnosti, poput punjenja električnih vozila.

U cilju stimulisanja izgradnje energetski efikasnih objekata koji koriste solarnu energiju, Opština Budva je, Odlukom o naknadi za komunalno opremanje gradskog zemljišta („Službeni list CG – opštinski propisi“, broj 01/15), predvidjela da se naknada umanjuje za 200€ po 1m² ugrađenog solarnog kolektora – panela.

Neposredna blizina mora uslovljava relativno mala godišnja kolebanja temperature vazduha – godišnja temperaturna amplituda iznosi 16,4°C. Ipak ističe se visoka temperatura ljetnjih mjeseci u toku kojih se javlja prosječno 25 dana sa žegom (30°C i više). Za potrebe proračuna koristiti podatke Hidrometeorološkog zavoda o klimatskim i hidrološkim karakteristikama zone u kojoj se nalazi predmetna lokacija.

22. USLOVI ZA ODVOŽENJE ČVRSTOG OTPADA

Mjesta za postavljanje kontejnera za smeće predvidjeti na urbanističkoj parceli. Nije dozvoljeno postavljanje kontejnera na površinama namijenjenim za parkiranje vozila. Mjesta u objektu ili niše za postavljanje kontejnera za smeće kao i njihov potreban broj predvidjeti u saradnji sa nadležnim komunalnim preduzećem, a imajući u vidu produkciju čvrstog komunalnog otpada. Pri tome voditi računa o porastu broja korisnika prostora tokom ljetnjih mjeseci, pa stoga broj kontejnera i periodiku njihovog pražnjenja prilagoditi količini smeća. Poštujući prethodne uslove mjesta za postavljanje kontejnera za smeće trebaju biti što bliže javnim saobraćajnicama uz minimalnu denivelaciju (bez ivičnjaka) u odnosu na saobraćajnicu, sa padom od 5 % prema saobraćajnici. Niše za postavljanje kontejnera za smeće moguće je sa tri strane vizuelno izolovati zelenilom ili zidanim ogradama čija visina ne može biti veća od 1,50 m

Način i mjesto odlaganja čvrstog otpada regulisati sa DOO Komunalno Budva, sklapanjem Ugovora o odvozu komunalnog otpada, u skladu sa članom 22, 24 i 26 Odluke o komunalnom redu na teritoriji Opštine Budva (Službeni list Opštine Budva br. 09/09).

23. MOGUĆNOST FAZNE IZGRADNJE

Za objekat:

Na osnovu Zakona o planiranju prostora i izgradnji objekata i člana 76 kroz izradu idejnog rješenja može se odrediti faznost gradnje (tehničko-tehnološka i funkcionalna cjelina) objekata. Dozvoljena je fazna izgradnja, tako da konačno izgrađeni objekat ne prelazi maksimalne propisane površine pod objektom i spratnost, a ove vrijednosti mogu biti i manje.

Za urbanističku parcelu ili više urbanističkih parcela:

Na osnovu UT uslova, kod urbanističkih parcela na kojima je planom predviđena izgradnja više objekata, potrebno je uraditi revidovano idejno rješenje kompletne urbanističke parcele ili više susjednih urbanističkih parcela (čl. 76 važećeg Zakona). Idejnim rješenjem se utvrđuje generalna koncepcija za izgradnju objekata, a naročito: uklapanje objekta u prostor, položaj objekta u okviru lokacije i prema susjednim objektima.

Za građenje na dijelu urbanističke parcele:

Članom 237 važećeg zakona je predviđeno da se do donošenja Plana generalne regulacije Crne Gore može graditi na dijelu urbanističke parcele, ako nedostajući dio urbanističke parcele ne utiče na funkcionalnost i pristup objektu i uz uslov da se urbanistički parametri za cijelu urbanističku parcelu umanje za nedostajući dio.

Kroz izradu idejnog rješenja provjeriti, da li predmetna izgradnja na dijelu urbanističke parcele, na bilo koji način ugrožava valorizaciju preostalog dijela urbanističke parcele.

24. NAPOMENA

Tekstualni i grafički dio predmetnih planova, kojim su propisani način izgradnje objekata, uslovi za priključenje na infrastrukturu i uslovi za uređenje urbanističke parcele, sastavni su dio urbanističko-tehničkih uslova i dostupni su na sajtu www.planovidozvole.mrt.gov.me/LAMP/PlanningDocument?m=BD i www.budva.me

Investitor može graditi objekat na osnovu prijave, kod nadležne Urbanističko-građevinske inspekcije i sledeće dokumentacije propisane članom 91 važećeg zakona:

- Saglasnost glavnog gradskog arhitekta na idejno rješenje
- Ovjerenog glavnog projekta
- Izvještaja o pozitivnoj reviziji glavnog projekta
- Dokaza o osiguranju od odgovornosti projektanta koji je izradio odnosno revidenta koji je revidovao glavni projekat u skladu sa Zakonom o planiranju prostora i izgradnji objekata i Uredbi o minimalnoj sumi osiguranja od profesionalne odgovornosti u oblasti izgradnje objekata (Sl. list CG broj 68/17)
- Ugovora o angažovanju izvođača radova
- Ugovora o angažovanju stručnog nadzora
- Dokaza o pravu svojine na zemljištu, odnosno drugom pravu na građenje na zemljištu ili dokaz o pravu svojine na objektu, odnosno drugom pravu na građenje, ako se radi o rekonstrukciji objekta

Sadržaj idejnog rješenja definisan je Stručnim uputstvom Ministarstava održivog razvoja i turizma, broj 101-26/99 od 14.03.2018.godine. Način podnošenja zahtjeva glavnom državnom arhitekti, za davanje saglasnosti na idejno rješenje preciziran je Obavještenjem MORT-a od 21.12.2017.godine. Uputstvo i Obavještenje su dostupni na sajtu Ministarstva održivog razvoja i turizma: <http://www.mrt.gov.me/rubrike/zakonska-regulativa/137389/Zakonska-regulativa-iz-oblasti-planiranja-prostora.html>

Idejni odnosno glavni projekat, mora biti urađen u skladu sa članom 7 Pravilnika o načinu izrade i sadržini tehničke dokumentacije ("Službeni list CG" broj 44/18) u elektronskoj formi plus 1 primjerak u analognoj formi za potrebe izvođenja radova na gradilištu.

Shodno Članu 74, stav 5 i 8 Zakona o planiranju prostora i izgradnji objekata ("Službeni list CG" broj 64/17, 44/18 i 63/18), u slučaju da organ za izdavanje posebnih tehničkih uslova / vodnih uslova / konzervatorskih uslova ne odgovori na službeni zahtjev ovog Sekretarijata u roku od 15 dana od dana prijema zahtjeva, smatraće se da je saglasan sa urbanističko-tehničkim uslovima utvrđenim na osnovu planskog dokumenta.

25. PRILOZI

Kopije grafičkog i tekstualnog dijela predmetnih planova,
List nepokretnosti, Kopija katastarskog plana,
Tehnički uslovi DOO Vodovod i Kanalizacija Budva

Samostalni savjetnik I,
mr Mladen Ivanović dip.inž.arh.



Dostavljeno:

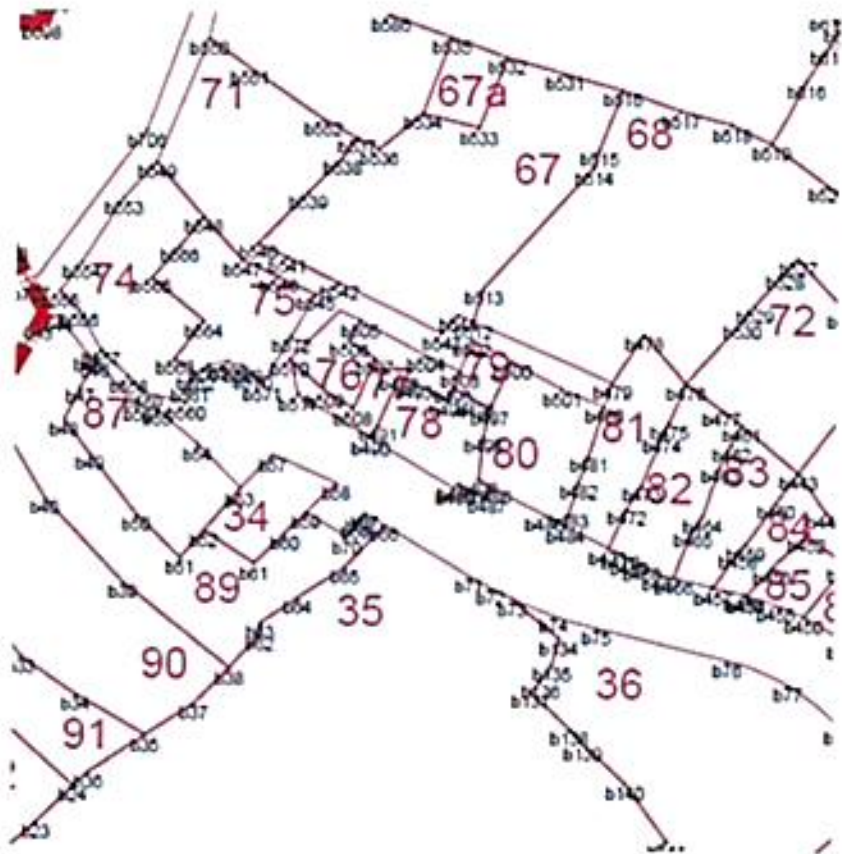
- Podnosiocu zahtjeva
- Urbanističko-građevinskoj inspekciji
- a/a



IZVOD IZ LSL-a KATUN-GORNJE SELO
(Službeni list CG-opštinski propisi br.34/09)
Karta parcelacija-regulacija

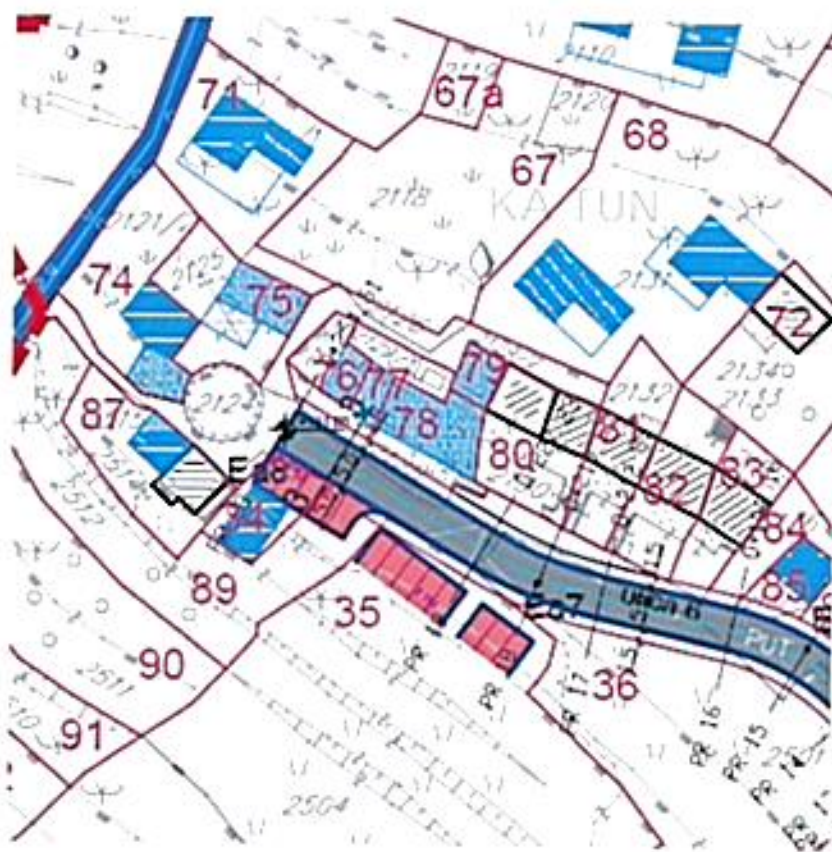
mr Mladen Ivanović dipl. inž. arh.





IZVOD IZ LSL-a KATUN-GORNJE SELO
(Službeni list CG-opštinski propisi br.34/09)
Karta koordinatne tačke
mr Mladen Ivanović dipl. inž. arh.
Budva 06.07.2023.





IZVOD IZ LSL-a KATUN-GORNJE SELO
(Službeni list CG-opštinski propisi br.34/09)
Karta saobraćaj

mr Mladen Ivanović dipl. inž. arh.



Budva 06.07.2023.

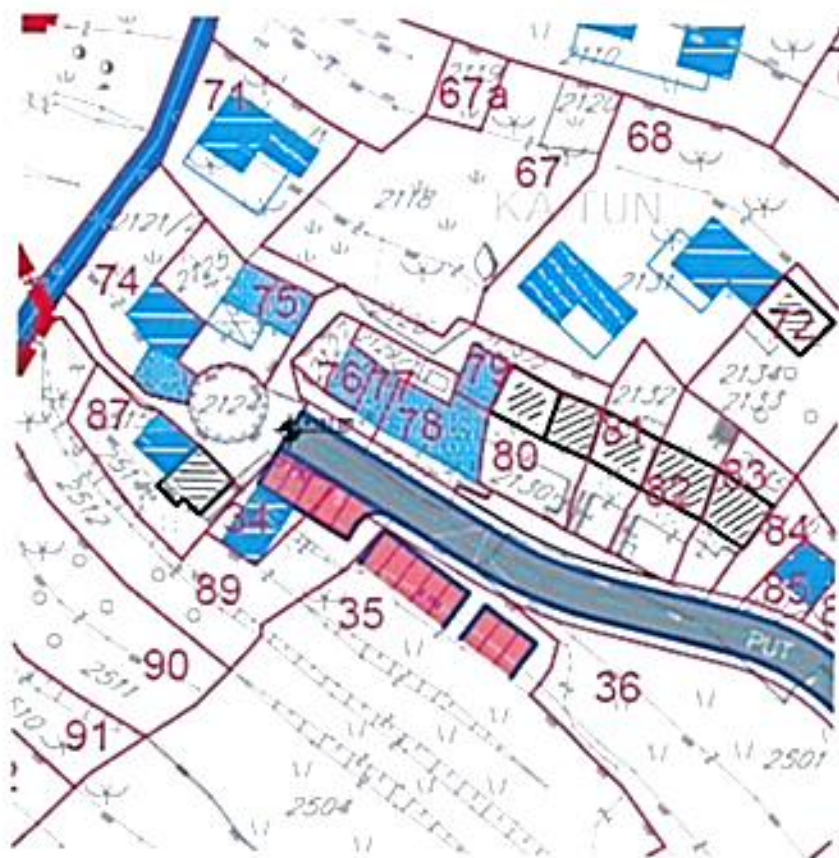


IZVOD IZ LSL-a KATUN-GORNJE SELO
(Službeni list CG-opštinski propis br.34/09)
Karta hidrotehnika

mr Mladen Ivanović dipl. inž. arh.

Mladen Ivanović

Budva 06.07.2023.



IZVOD IZ LSL-a KATUN-GORNJE SELO
(Službeni list CG-opštinski propisi br.34/09)
Karta elektro mreža

mr Mladen Ivanović dipl. inž. arh.

[Handwritten signature]
MP Budva 06.07.2023.



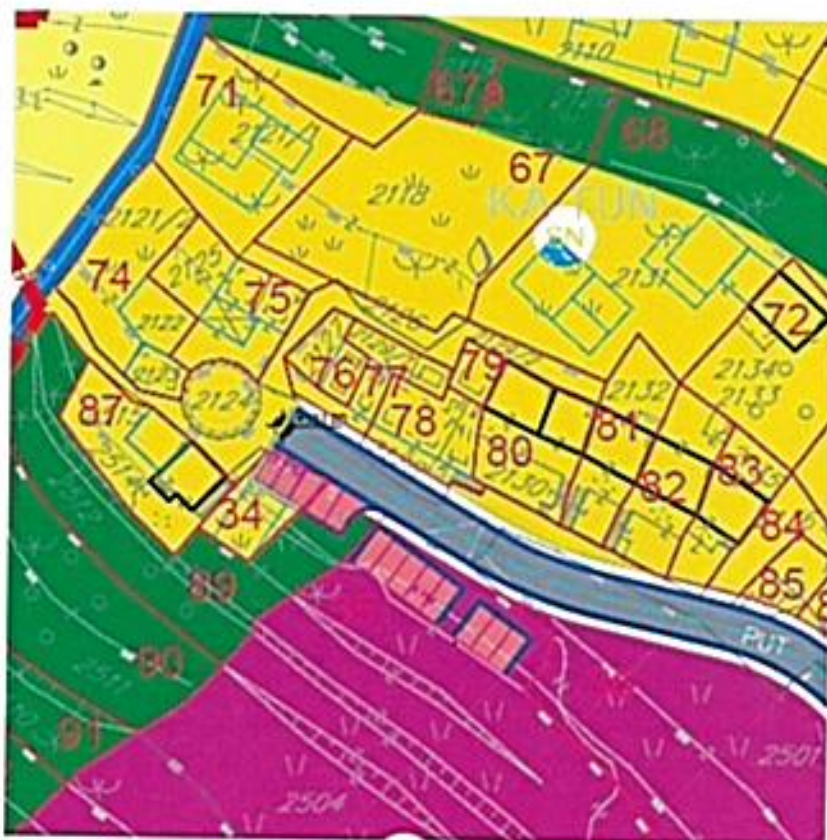


IZVOD IZ LSL-a KATUN-GORNJE SELO
(Službeni list CG-opštinski propis br.34/09)
Karta telekomunikacija

mr Mladen Ivanović dipl. inž. arh.



Budva 06.07.2023.



IZVOD IZ LSL-a KATUN-GORNJE SELO
(Službeni list CG-opštinski propisi br.34/09)
Karta namjena

mr Mladen Ivanović dipl. inž. arh.

[Handwritten signature]
[Handwritten signature]

Budva 06.07.2023.



UP	BROJ KATSTARSKE PARCELE	POVRŠINA URE PARC. m2	POSTOJEĆA POVRŠINA POD OBJEKTOM m2	POSTOJEĆA POVRŠINA POD SPRATNOST	PLANSKA NAMJENA	PLANSKA POVRŠINA POD OBJEKTOM m2	STATUS OBJEKTA 1. MAJ 2. POSTOJEĆI OBJEKAT POVRŠINA 3. NOVI OBJEKAT POD 4. DOGRADNJA OBJEKTA 5. MODERIZACIJA 6. REKONSTRUKCIJA m2	BRGP m2 - 2% OD BRGP	KZ	PLANSKA SPRATNOST
75	2127	60,12	25,00	S++1	SEOSKO STANOVANJE		25,00 POSTOJEĆI OBJEKAT-REKONSTRUKCIJA	75,00	0,41	1,25
77	21281	90,50	25,00	S++1	SEOSKO STANOVANJE		25,00 POSTOJEĆI OBJEKAT-REKONSTRUKCIJA	75,00	0,27	0,33

IZVOD IZ LSL-a KATUN-GORNJE SELO
(Službeni list CG-opštinski propisi br.34/09)

URBANISTIČKI POKAZATELJI

mr Mladen Karić dipl. inž. arh.





CRNA GORA
UPRAVA ZA KATASTAR
I DRŽAVNU IMOVINU
PODRUČNA JEDINICA BUDVA

Adresa: Mediteranska bb

TQ Plaza II sprat, Budva

Crna Gora

Tel. +382 33 451 147

Budva@uzn.gov.me

BR_917-104-dj-989/23-

_10.07.2023.g.

JOVIĆ NIKOLA

Ul. Maslina br.11 Budva

Uprava za Katastar i Državnu imovinu rješavajući po zahtjevu stranke a shodno članu 33 Zakona o upravnom postupku („sl. list cg., br.37/17“) izdaje sljedeću;

POTVRDU

Da je na osnovu uvida u skice iz 1966 g. za KO Reževići I, na kat. parcelama 2127 i 2129 postoji trag- naznaka- neke vrste objekta (ruševine), koji sa sigurnošću ne možemo utvrditi.

Dok je u posjedovnom listu br.78 KO Reževići I –kat. parc.2127-upisana po kulturi Dvorište –pov.34m² i Neplodno –pov.25m². Upisano na ime Gregović Boro i Gregović Nikola po ½ stanje na kraju 1985.g.

U posjedovnom listu br.352-KO Reževići I –kat. parc.2129-upisana po kulturi Dvorište –pov.68m² i Neplodno –pov.40m². Upisano na ime Franović Lazo 1/1 stanje na kraju 1977.g.

Prilog kopija skice

Obradila

Marina Anđušić



Načelnica

Sonja Tomašević

SKODRŽE

F 30

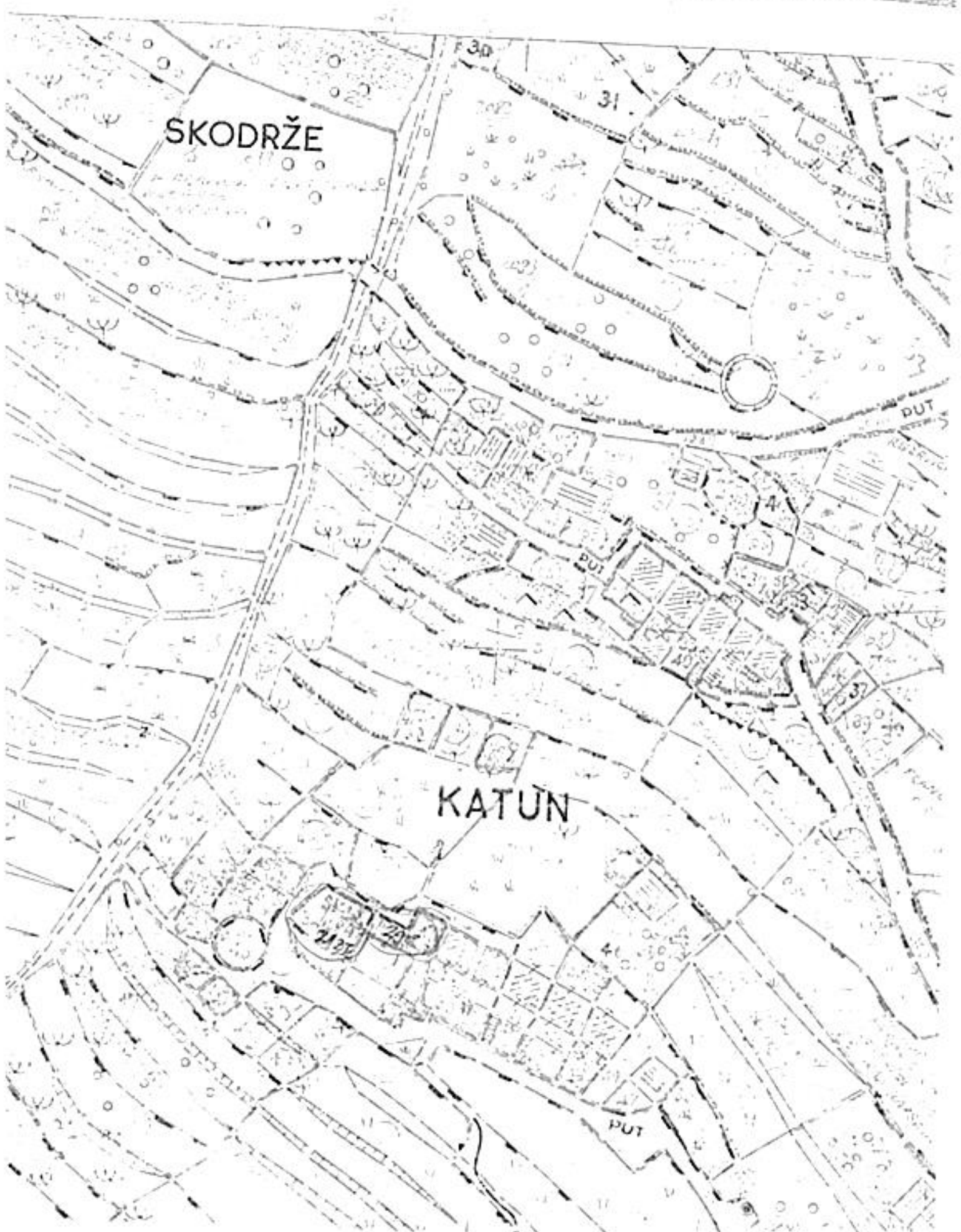
31

PUT

PUT

KATUN

PUT





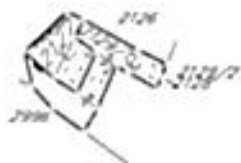
KOPIJA PLANA

Skala: 1:1000



4
675
400
925
9

4
675
400
925
9



4
675
400
925
9

4
675
400
925
9

IZVOD IZ DIGITALNOG PLANA

Obradio:

Purić



Ovjerava
Službeno lice:



CRNA GORA

UPRAVA ZA KATASTAR
I DRŽAVNU IMOVINUPODRUČNA JEDINICA
BUDVA

Broj: 104-919-11881/2023

Datum: 04.07.2023.

KO: REŽEVIĆI I

Na osnovu člana 173 Zakona o državnom premjeru i katastru nepokretnosti ("Sl. list RCG" br. 29/07, "Sl. list CG" br. 73/10, 032/11, 040/11, 043/15, 037/17 i 17/18), postupajući po zahtjevu BOŠKOVIĆ SRDA, , za potrebe UVID izdaje se

LIST NEPOKRETNOSTI 529 - IZVOD

Podaci o parcelama									
Broj	Podbroj	Broj zgrade	Plan Skica	Datum upisa	Potes ili ulica i kućni broj	Način korišćenja Osnov sticanja	Ion. klasa	Površina m ²	Prilob
2127			16 23		KATUN	Dvoršte NASLJEDE		34	0,00
2127		1	16 23		KATUN	Rulevina porodične stam.zgrade NASLJEDE		25	0,00
								59	0,00

Podaci o vlasniku ili nosiocu			
Matični broj - ID broj	Naziv nosioca prava - adresa i mjesto	Osnov prava	Obim prava
	VOJVODIĆ MILOŠ RADISLAV BILJEŠI 99 BAR Bar	Svojina	1/1

Podaci o objektima i posebnim djelovima					
Broj/ Podbroj	Broj zgrade	Način korišćenja Osnov sticanja Sobnost	PD Godina izgradnje	Spratnost/ Sprat Površina	Prava Vlasnik ili nosilac prava Adresa, Mjesto
2127	1	Rulevina porodične stam.zgrade	0	P 25	Svojina VOJVODIĆ MILOŠ RADISLAV BILJEŠI 99 BAR Bar 1/1

Podaci o teretima i ograničenjima							
Broj	Podbroj	Broj zgrade	PD	Redni broj	Način korišćenja	Datum upisa Vrijeme upisa	Opis prava
2127				1	Dvoršte	14/12/2018 14:43	Zabilježba rješenja o izvršenju JAVNOG IZVRŠITELJA NIKIĆ ANE IZ BARA POSLOVNI BR. IVM 1612/16-1 OD 28.11.2018. GOD.
2127				2	Dvoršte	04/04/2023 13:56	Zabilježba porodične posudovane HIPOTEKA U UKUPNOM IZNOSU OD 1.263,43 E U KORIST OPŠTINE BUDVA - RJEŠENJE O BEZBIJEĐENJU PORESKOG POTRAŽIVANJA UPRAVE LOKALNE JAVNE PRIHODA OPŠTINE BUDVA BR. UPI 21-411/23-563/1 OD 6.02.2023 G.
2127		1		1	Rulevina porodične stam.zgrade	14/12/2018 14:43	Zabilježba rješenja o izvršenju JAVNOG IZVRŠITELJA NIKIĆ ANE IZ BARA POSLOVNI BR. IVM 1612/16-1 OD 28.11.2018. GOD.
2127		1		1	Rulevina porodične stam.zgrade	14/12/2018 14:43	Zabilježba rješenja o izvršenju JAVNOG IZVRŠITELJA NIKIĆ ANE IZ BARA POSLOVNI BR. IVM 1612/16-1 OD 28.11.2018. GOD.

**SPISAK PODNJETIH ZAHTIJEVA NA NEPOKRETNOSTIMA**

Br. parcele podbroj	Zgrada	Predmet	Datum i vrijeme	Podnosilac	Sadržina
	PD				
2127/0		104-2-919-1923/1-2023	27.03.2023 12:24	JAVNI IZVRŠITELJ ANA NIKIĆ	ZAKLJUČAK O BRISANJU U LN 529 KO REŽEVIĆI I NA KP 2127 2137
2127/0		104-2-919-2816/1-2023	27.04.2023 12:49	SRĐA BOŠKOVIĆ	ZA UPIS PO UZZ. 352/23 U LN 529 KO REŽEVIĆI I NA KP 2127
2127/0		104-2-919-2699/1-2023	24.04.2023 14:51	UPRAVA LOKALNIH JAVNIH PRIHODA	REŠENJE O OBUSTAVI U LN 529 KO REŽEVIĆI I NA KP 2127
2127/0	1	104-2-919-2816/1-2023	27.04.2023 12:49	SRĐA BOŠKOVIĆ	ZA UPIS PO UZZ. 352/23 U LN 529 KO REŽEVIĆI I NA KP 2127
2127/0	1	104-2-919-1923/1-2023	27.03.2023 12:24	JAVNI IZVRŠITELJ ANA NIKIĆ	ZAKLJUČAK O BRISANJU U LN 529 KO REŽEVIĆI I NA KP 2127 2137



CRNA GORA

UPRAVA ZA KATASTAR
I DRŽAVNU IMOVINUPODRUČNA JEDINICA
BUDVA

Broj: 104-919-11880/2023

Datum: 04.07.2023.

KO: REŽEVIČI 1

Na osnovu člana 173 Zakona o državnom premjeru i katastru nepokretnosti ("Sl. list RCG" br. 29/07, "Sl. list CG" br. 73/10, 032/11, 040/11, 043/15, 037/17 i 17/18), postupajući po zahtjevu BOŠKOVIĆ SRĐA, , za potrebe UVID izdaje se

LIST NEPOKRETNOSTI 1412 - PREPIS

Podaci o parcelama									
Broj	Podbroj	Broj zgrade	Plan Skica	Datum upisa	Potreb ili ulica i kućni broj	Način korišćenja Osnov sticanja	Bon. klasa	Površina m ²	Prihod
2129	1		16 41	12.06/2023	PERAZIČI	Dvoriste VIŠE OSNOVA		68	0,00
2129	1	1	16 41	12.06/2023	PERAZIČI	Kulevina porodične stambene zgrade VIŠE OSNOVA		18	0,00
2129	1	2	16 41	12.06/2023	PERAZIČI	Kulevina porodične stambene zgrade VIŠE OSNOVA		22	0,00
								108	0,00

Podaci o vlasniku ili nosiocu				
Matični broj - ID broj	Naziv nosioca prava - adresa i mjesto		Prava	Obim prava
	ŠARČEVIĆ BUDIMIR DRAGAN KATUN REŽEVIČA BB, PETROVAC PETROVAC		Susvojina	1/4
	FRANOVIĆ ILIJA LAZO PRIMBATALJON 16 Budva Budva		Susvojina	1/2
	FRANOVIĆ DJURO NASTASIMIR REŽEVIČI BB REŽEVIČI Reževići		Susvojina	1/4

Podaci o objektima i posebnim djelovima							
Broj	Podbroj	Broj zgrade	Način korišćenja Osnov sticanja Sobnost	PD Godina Izgradnje	Spratnost/ Sprat Površina	Prava Vlasnik ili nosilac prava Adresa, Mjesto	
2129	1	1	Kulevina porodične stambene zgrade VIŠE OSNOVA	938	P 18	Susvojina ŠARČEVIĆ BUDIMIR DRAGAN KATUN REŽEVIČA BB, PETROVAC Susvojina FRANOVIĆ ILIJA LAZO PRIMBATALJON 16 Budva Budva Susvojina FRANOVIĆ DJURO NASTASIMIR REŽEVIČI BB REŽEVIČI Reževići	1/4 1/2 1/4
2129	1	2	Kulevina porodične stambene zgrade VIŠE OSNOVA	0	P 22	Susvojina ŠARČEVIĆ BUDIMIR DRAGAN KATUN REŽEVIČA BB, PETROVAC Susvojina FRANOVIĆ ILIJA LAZO PRIMBATALJON 16 Budva Budva	1/4 1/2

SPISAK PODNIJETIH ZAHTJEVA NA NEPOKRETNOSTIMA

Br. parcele podbroj	Zgrada	Predmet	Datum i vrijeme	Podnosilac	Sadržina
	PD				
2129/1		104-2-919-4279/1-2023	22.06.2023 13:11	SRDA BOŠKOVIĆ	ZA UPIS PO UZZ 560/23 U LN 1412 KO REŽEVICI I NA KP 2129/1
2129/1		104-2-919-2857/1-2023	28.04.2023 13:31	SRDA BOŠKOVIĆ	ZA UPIS PO UZZ 357/23 U LN 1215 KO REŽEVICI I NA KP 2129/1
2129/1	1	104-2-919-2857/1-2023	28.04.2023 13:31	SRDA BOŠKOVIĆ	ZA UPIS PO UZZ 357/23 U LN 1215 KO REŽEVICI I NA KP 2129/1
2129/1	1	104-2-919-4279/1-2023	22.06.2023 13:11	SRDA BOŠKOVIĆ	ZA UPIS PO UZZ 560/23 U LN 1412 KO REŽEVICI I NA KP 2129/1
2129/1	2	104-2-919-2857/1-2023	28.04.2023 13:31	SRDA BOŠKOVIĆ	ZA UPIS PO UZZ 357/23 U LN 1215 KO REŽEVICI I NA KP 2129/1
2129/1	2	104-2-919-4279/1-2023	22.06.2023 13:11	SRDA BOŠKOVIĆ	ZA UPIS PO UZZ 560/23 U LN 1412 KO REŽEVICI I NA KP 2129/1