



CRNA GORA  
**OPŠTINA BUDVA**

**Sekretarijat za urbanizam i održivi razvoj**

Trg Sunca br. 3, 85310 Budva, Crna Gora, tel: +382 33 451 287, e-mail: urbanizam.bd@budva.me

Broj: 06-332/23-968/2

Budva, 07.09.2023. godine

Sekretarijat za urbanizam i održivi razvoj opštine Budva, rješavajući po zahtjevu "WOW" d.o.o. na osnovu člana 74 Zakona o planiranju prostora i izgradnji objekata ("Službeni list CG", br. 64/17, 44/18, 63/18, 11/19, 82/20, 116/20 i 86/22), člana 1 Uredbe o povjeravanju dijela poslova Ministarstva održivog razvoja i turizma jedinicama lokalne samouprave ("Službeni list CG" br. 87/18, 28/19, 75/19, 116/20, 76/21, 141/21 i 151/22), Pravilnika o obrascu za izdavanje urbanističko tehničkih uslova ("Službeni list CG" br. 70/17), i DUP Bečići ("Službeni list CG-opštinski propisi" br. 01/09), evidentiranog u elektronskom Centralnom registru planske dokumentacije, izdaje:

**URBANISTIČKO-TEHNIČKE USLOVE**  
za izradu tehničke dokumentacije za  
**izgradnju objekta**

**1. URBANISTIČKA PARCELA**

**Blok broj: 84A**

**Urbanistička parcela broj:**

**84.6** koju čini katastarska parcela 559/40 KO Bečići i djelovi katastarske parcele 559/12 KO Bečići

**84.7** koju čine djelovi katastarskih parcela 559/12 i 559/13 KO Bečići

**84.8** koju čini katastarska parcela 559/14 KO Bečići

Tačni podaci o katastarskim parcelama koje čine predmetnu urbanističku parcelu utvrdiće se kroz izradu Elaborat parcelacije po planskom dokumentu. Elaborat izrađuje ovlašćena geodetska organizacija i mora biti ovjeren od strane Uprave za nekretnine – PJ Budva.

**2. POSTOJEĆE STANJE NA URBANISTIČKOJ / KATASTARSKOJ PARCELI**

U listu nepokretnosti broj 104-919-15366/2023 za KO Bečići, od 05.09.2023.godine, na katastarskoj parceli 559/12 KO Bečići nema upisanih objekata. Na katastarskoj parceli 559/12 KO Bečići nema upisanih tereta i ograničenja.

U listu nepokretnosti broj 104-919-15368/2023 za KO Bečići, od 05.09.2023.godine, na katastarskoj parceli 559/13 KO Bečići upisana je pomoćna zgrada. Na katastarskoj parceli 559/13 KO Bečići upisani su teret i ograničenja (pomoćna zgrada nema dozvolu).

U listu nepokretnosti broj 104-919-15367/2023 za KO Bečići, od 05.09.2023.godine, na katastarskoj parceli 559/14 KO Bečići upisana je porodična stambena zgrada. Na katastarskoj parceli 559/14 KO Bečići upisani su teret i ograničenja (porodična stambena zgrada nema dozvolu).

Vlasnik objekta može shodno Članu 113, Zakona o planiranju prostora i izgradnji objekata, podneti prijavu Urbanističko-građevinskoj inspekciji, za uklanjanje postojećeg objekta, a na osnovu urađenog Revidovanog Elaborata uklanjanja objekta i dokaz o vlasništvu nad objektom (list nepokretnosti).

### 3. PLANIRANA NAMJENA OBJEKTA

Stanovanje manje gustine

**Kao dopunska namena prostora** predviđaju se: turistički smeštajni kapaciteti (apartmani, hoteli, pansioni, vile, hosteli), apartmansko stanovanje, stanovanje sa poslovnim i komercijalnim sadržajima, višeporodično stanovanje sa smeštajnim kapacitetima, jednorodnično stanovanje sa smeštajnim kapacitetima, javna garaža sa komercijalno-smeštajnim sadržajima (vlasnicima katastarskih parcela, će u cilju kompezacije za korišćenje zemljišta za objekat javne garaže, biti omogućena gradnja komercijalno – smeštajnih sadržaja u okviru objekta garaže), uređene zelene površine

**U okviru ovog kvarta moguće je smestiti sledeće sadržaje kao prateće funkcije:**

- u zonama jednorodničnog stanovanja
  - stanovanje u funkciji turizma: jednorodnično stanovanje sa delatnostima usluge i trgovine u prizemljima objekata, apartmansko stanovanje, vikend stanovanje, letnjikovci;
  - rezidencijalni kompleksi: elitno stanovanje, kuće za izdavanje
- u zoni turističkih i smeštajnih kapaciteta:
  - poslovno-trgovački i uslužni sadržaji: poslovni prostori za izdavanje, lokali, poslovni apartmani
  - turističko-ugostiteljski sadržaji: restorani, konobe, vidikovci, kafei
  - smeštajni kapaciteti sa kulturno-zabavnim i sportsko-rekreativnim sadržajima: apartmanski smeštaj, pansionski smeštaj, apartmani za iznajmljivanje, urbane vile, velnes centri, teretana, fitness, sportski tereni
  - dečja i socijalna zaštita i edukacija: zdravstvena stanica
- u zonama ugostiteljskih i smeštajnih kapaciteta:
  - poslovno-trgovački i uslužni sadržaji: lokali
  - turističko-ugostiteljski sadržaji: restorani, konobe, vidikovci, kafei

### 4. PRAVILA PARCELACIJE

U skladu sa članom 13, tačka 1 i 2 Pravilnika o načinu izrade i sadržini tehničke dokumentacije za građenje objekta ("Službeni list CG" broj 44/18) uraditi Elaborat parcelacije po planskom dokumentu, kako bi se tačno utvrdila površina predmetnih katastarskih parcela koje formiraju urbanističku parcelu.

Stavom 2 člana 13 Pravilnika o načinu izrade i sadržini tehničke dokumentacije za građenje objekta je predviđeno da se za objekte infrastrukturee, umjesto Elaborata parcelacije po planskom dokumentu prilaže grafički prikaz buduće trase objekta na ažurnim katastarskim podlogama.

Elaborat izrađuje ovlašćena geodetska organizacija u skladu sa članom 138 Zakona o državnom premjeru i katastru nepokretnosti („Službeni list RCG“ broj 29/07 i „Službeni list CG“ br. 32/11, 40/11, 43/15, 37/17 i 17/18) .

Elaborat mora biti ovjeren od strane Uprave za nekretnine, Područna jedinica Budva, u skladu sa članom 141 Zakona o državnom premjeru i katastru nepokretnosti kojim je propisano da kontrolu, pregled i prijem Elaborata vrši organ uprave i potvrđuje pečatom i potpisom ovlašćenog lica.

Ukoliko na postojećim granicama parcela dođe do neslaganja između ažurnog katastarskog stanja i plana, mjerodavno je ažurno katastarsko stanje. (tekstualni dio DUP-a, strana 252)

Članom 237 važećeg zakona, je predviđeno da se do donošenja Plana generalne regulacije Crne Gore može graditi na dijelu urbanističke parcele, ako nedostajući dio urbanističke parcele ne utiče na funkcionalnost i

pristup objektu i uz uslov da se urbanistički parametri utvrđeni planom za urbanističku parcelu umanje za nedostajući dio urbanističke parcele.

Kroz izradu lidejnog rješenja urbanističke parcele dokazati ispunjenost uslova propisanih članom 237 Zakona o planiranju prostora i izgradnji objekata.

## 5. PRAVILA REGULACIJE

Prikazane su u grafičkom prilogu plana i definisane u tekstualnom dijelu plana – poglavlje 5.3. strana 396 UTU za izgradnju objekata – male (gustine) spratnosti

Stanovanje manje gustine u zoni nove izgradnje sa jednorodničnim stanovanjem podrazumjeva broj stanova u objektu od 1 do 6, pri čemu se i turistički apartman smatra stambenom jedinicom.

**Regulaciona i glavna građevinska linija:** prikazana u grafičkom prilogu plana, građevinska linija prema regulacionoj je obavezujuća i na nju se postavlja jedna fasada objekta

•Minimalno odstojanje objekta od bočnih granica parcele:

-slobodno stojeći objekti – 2,5m; izuzetno ovo rastojanje može biti i manje (min. 1,5m), ukoliko je oblik parcele nepravilan.

-jednostrano uzidani objekti - 3,0-4,0m prema slobodnom dijelu parcele; izuzetno ovo rastojanje može biti i manje (min. 1,5-2,5m), ukoliko je oblik parcele nepravilan.

•Minimalno odstojanje objekta od zadnje granice parcele je 3m; izuzetno ovo rastojanje može biti i manje (min. 2,5m), ukoliko je oblik parcele nepravilan.

•Minimalno odstojanje objekta od susjednog objekta je 4m

•Izgradnja na ivici parcele (dvojni objekti i objekti u prekinutom nizu) je moguća isključivo uz pisanu saglasnost vlasnika susjedne parcele na čijoj granici je predviđena izgradnja, osim za slučajeve koji su ovim planom predviđeni da se gradi na ivici parcele.

### Građevinska linija

Definisana u grafičkom prilogu karta regulacije. Predstavlja krajnju granicu za izgradnju objekta. Građevinska liniji je obavezujuća i na nju se postavlja jedna fasada objekta.

Zgrada može biti postavljena svojim najisturenijim dijelom do građevinske linije. Erkeri, terase, balkoni i drugi istureni dijelovi objekta mogu da prelaze građevinsku liniju prema neizgrađenim javnim površinama (zelenilo i saobraćajnice) najviše do 1,20 m, na minimalnoj visini od 3,0 m od konačno nivelisanog i uređenog okolnog terena ili trotoara. (tekstualni dio DUP-a, Poglavlje 5.2, strana 394)

**Građevinska linija podzemne etaže:** podzemno građenje može ići do regulacione linije (100% zauzetosti) Projektovanje i izgradnja objekata može se definisati kroz više faza koje se moraju uklopiti kroz urbanističko-tehničke uslove na nivou urbanističke parcele (tekstualni dio DUP-a strana 252).

Suteren, podrum i svi vidovi podrumskih (podzemnih) etažane ne ulazi u zadatak BGRP, osim ako se u suternskom prostoru predviđa namjena stanovanja, turizma ili komercijalne i uslužne djelatnosti, i u tom slučaju BRGP sutereana ulazi u ukupnu BRGP objekta.

### Kota prizemlja

Na pretežno ravnom terenu: najviše do 1,20 m iznad konačno nivelisanog i uređenog terena. Za objekte sa podrumskim ili suterenskim etažama, orijentaciona kota poda prizemlja može biti najviše 1,50 m iznad konačno nivelisanog i uređenog terena; Na terenu u većem nagibu: u nivou poda najniže korisne etaže i iznosi najviše 3,50 m iznad kote konačno nivelisanog i uređenog terena najnižeg djela objekta.

### Krovovi

Krovovi su kosi, krovni pokrivač adekvatan nagibu, koji iznosi 18-23°. Voda sa krova jednog objekta ne sme se slivati na drugi objekat. Posljednja etaža može se koristiti i kao potkrovlje ali bez mogućnosti rešavanja u vidu višespratnih nivoa. Visina nazitka potkrovlja iznosi najviše 1,5m računajući od kote poda potkrovlja do tačke preloma krovne konstrukcije. (tekstualni dio DUP-a poglavlje 5.3. strana 396).

## 6. URBANISTIČKI PARAMETRI

		POVRŠINA URBANISTIČKE PARCELE u m <sup>2</sup>	BRGP u m <sup>2</sup>	POVRŠINA POD OBJEKTIMA u m <sup>2</sup>	INDEKS IZGRADENOSTI	INDEKS ZAUZETOSTI	SPRATNOST
URBANISTIČKA PARCELA	84.6	360.03	864.07	216.02	2.40	0.60	P+3
URBANISTIČKA PARCELA	84.7	293.70	704.88	176.22	2.40	0.60	P+3
URBANISTIČKA PARCELA	84.8	300.31	720.74	182.01	2.40	0.60	P+3

Spratnost je data kao preporučeni parameter koji se može prilagoditi konkretnim programskim zahtjevima prilikom projektovanja ali se arhitektonska postavka mora uklopiti u srazmerno povećana udaljenja od granica parcela – zadnja i bočne građevinske linije, uz neophodno poštovanje osnovne građevinske linije i planom date bruto razvijene građevinske površine. (tekstualni dio DUP-a, strana 251)

## 7. POTREBA IZRADE GEOLOŠKIH PODLOGA, POTREBA VRŠENJA GEOLOŠKIH ISTRAŽIVANJA, PREPORUKE ZA SMANJENJE UTICAJA I ZAŠTITU OD ZEMLJOTRESA

Prije izrade tehničke dokumentacije investitor je obavezan da u skladu sa Članom 5. Zakona o geološkim istraživanjima ("Službeni list RCG" broj 28/93, 27/94, 42/94 i 26/07 i "Službeni list CG" broj 28/11) izraditi **Revidovani Projekat osnovnih geoloških istraživanja tla** za predmetnu lokaciju, u cilju utvrđivanja osnovnih geoloških uslova za projektovanje investicionih objekata. Geološka istraživanja, izradu projekta geoloških istraživanja i reviziju vrše privredna društva, odnosno druga pravna lica koja imaju licencu.

Za objekte veće od 1000m<sup>2</sup> ili sa 4 i više nadzemnih etaža, shodno članu 7. Zakona o geološkim istraživanjima ("Službeni list RCG" broj 28/93, 27/94, 42/94 i 26/07 i "Službeni list CG" broj 28/11) izraditi **Revidovani Projekat geoloških istraživanja tla za predmetnu lokaciju i Revidovani Elaborat o rezultatima izvršenih geoloških istraživanja**, kojima se detaljno određuju inženjersko-geološke, hidro-geološke i geomehničke karakteristike temeljnog tla, geotehničke i seizmološke karakteristike terena i prikaz i ocjenu rezultata istraživanja sa obradom dobijenih podataka i zaključkom o uslovima i načinu fundiranja objekta na prostoru koji je istraživan.

Pri projektovanju objekata preporučuje se korišćenje propisa EUROCODES, naročito EUROCODE 8 - Projektni propis za zemljotresnu otpornost konstrukcija.

Takođe se preporučuje zadržavanje postojećeg drveća i druge vegetacije na građevinskim parcelama, gdje god je to moguće, jer povoljno utiče na očuvanje stabilnosti terena.

U slučaju da je nagib terena  $\beta > 20^\circ$ , ako je dubina iskopa veća od  $H > 3m$ , ako je rastojanje do susjednog objekata manje od 2 visine iskopa, ako su sleganja veća od 5cm ili ako su prisutne podzemne vode, neophodno je uraditi **Projekat zaštite temeljne jame**.

U jednoj od smjernica tekstualnog priloga DUP-a "Bečići", navedeno je sledeće: "Prije zahtjeva za izradu urbanističko-tehničkih uslova obavezno je provjeriti geomehnička svojstva terena na mikrolokaciji, na osnovu uslova i UTU za stabilnost terena i objekata i prihvatljiv ni nivo seizmičkog rizika."

U skladu sa tom smjernicom, podnosilac zahtjeva je dostavio Elaborat detaljnih geotehničkih istraživanja terena za definisanje geotehničkih uslova za potrebe izdavanja UTU za izgradnju objekta na katastarskim parcelama 559/12, 559/13 i 559/14 KO Bečići, zaveden pod brojem 0831/023 od 31.08.2023. godine koji je odrađen od strane „Geotehnika“ doo Bijelo Polje. Takođe dostavljen je i Izvještaj o reviziji elaborata potpisan od strane komisije koju čine Risto Gredić, Slađana Vukašinić i Milan Božić u avgustu 2023. godine.

## **8. USLOVI ZA ZAŠTITU OD ELEMENTARNIH NEPOGODA I TEHNIČKO-TEHNOLOŠKIH I DRUGIH NESREĆA**

U cilju zaštite od elementarnih nepogoda postupiti u skladu sa Zakonom o zaštiti i spasavanju („Službeni list CG“ broj 13/07, 05/08, 86/09 i 32/11) i Pravilnikom o mjerama zaštite od elementarnih nepogoda („Službeni list CG“ broj 79/04).

Projektom dokumentacijom potrebno je predvideti propisane mere zaštite od požara za objekte sa 4 i više etaža i objekte za javnu upotrebu površine preko 400m<sup>2</sup> (hoteli, pansioni, sportske hale, tržni centri i slično), shodno članu 85, 86, 87, 88 i 89. Zakon o zaštiti i spašavanju („Službeni list CG“ broj 13/07, 05/08, 86/09 i 32/11).

Garaža mora ispunjavati uslove propisane Pravilnikom o tehničkim zahtjevima za zaštitu garaža za putničke automobile od požara i eksplozija („Službeni list CG“ broj 09/12).

Elaboratom zaštite na radu, predvidjeti mjere zaštite na radu za objekte koji imaju jedan ili više poslovnih prostora kao i za rušenje postojećeg objekta bilo koje namjene, shodno Članu 9. Zakonu o zaštiti i zdravlju na radu („Službeni list CG“ broj 34/14). Pri izgradnji objekata poslodavac koji izvodi radove dužan je da izradi Elaborat o uređenju gradilišta u skladu sa Pravilnikom o sadržaju Elaborata o uređenju gradilišta („Službeni list RCG“ broj 04/99).

Aktivnosti od interesa za odbranu sprovoditi na osnovu Zakona o odbrani („Službeni list RCG“ 47/2007) i podzakonskih akata koja prizlaze iz ovog zakona.

## **9. USLOVI ZA ARHITEKTONSKO OBLIKOVANJE**

Arhitekturom objekata treba težiti stvaranju savremenog arhitektonskog i likovnog izraza karakterističnog za urbani gradski prostor mediteranskog karaktera. Oblikovanje planiranih objekata mora biti usklađeno sa kontekstom u kome objekat nastaje, predviđenom namenom i osnovnim principima razvoja grada u pravcu visokog turizma.

U cilju očuvanja identiteta mediteranskog ambijenta, poželjna je primena prirodnih, lokalnih građevinskih materijala. Sugerise se primena građevinskog kamena za oblaganje fasada, zidanje prizemnih delova objekata, podzida, stepeništa, izvođenje elemenata plastike objekata i elemenata mobilijara. Široka primena kamena očekuje se i prilikom uređenja slobodnih površina na parceli (detaljnije tekstualni dio DUP-a poglavlje 5.12. strana 403).

U cilju stimulisanja primjene lokalnog kamena za obradu fasada, Opština Budva je, Odlukom o naknadi za komunalno opremanje gradskog zemljišta („Službeni list CG – opštinski propisi“, broj 01/15), predvidjela da se naknada umanjuje za 15€ po 1m<sup>2</sup> ugrađene kamene fasade.

## **10. USLOVI ZA OGRAĐIVANJE URBANISTIČKE PARCELE**

Parcele se mogu ograditi zidanom ogradom do visine od 0,90m, računajući od kote trotoara, ili transparentnom ogradom do visine 1,60m. Zidane i druge vrste ograda postavljaju se na regulacionu liniju i to tako da ograda, stubovi ograde i kapije budu unutar parcele koja se ograđuje.

Ograde objekata na uglu ne mogu biti visočije od 0,90m računajući od kote trotoara zbog obezbjeđenja vizuelne preglednosti raskrsnice. Vrata i kapije mogu se otvarati samo ka unutrašnjosti parcele. (tekstualni dio DUP-a, Poglavlje 5.3., strana 397).

## **11. USLOVI ZA PEJZAŽNO OBLIKOVANJE URBANISTIČKE PARCELE**

Za ovu kategoriju površina pod zelenilom i slobodnih površina, pri izboru sadnog materijala i njegovom komponovnju voditi računa o vizurama, spratnosti i arhitekturi objekata, koloritu zelenila, vremenu cvjetanja i sl. Staze popločavati kamenim pločama. Pri parternom uređenju prednost dati mediteranskom autohtonom parternom zelenilu u kome dominiraju kadulja, ruzmarin, lavanda, žukva i bršljan. Predvidjeti travnjak otporan na sušu i gaženje.

Radi zaštite od pogleda sa ulice ili susjednih parcela, zbog zaštite od buke i zagađenja sa ulice, moguće je podizanje žive ograde od gusto posađenog i pravilno orezanog drveća ili visokog žbunja.

Pri izgradnji bazena, tamo gdje na parceli postoje tradicionalni podzidi (suhozidine), oblik bazena i parterno uređenje prilagoditi postojećim tradicionalnim podzidima bez narušavanja njihovog oblika i gabarita. Parkinge popločavati kamenim pločama, njihovu podlogu predvidjeti za teški saobraćaj. Ozelenjavanje parkinga vršiti sadnjom odgovarajućeg drveća na svakih 3 – 5 parking mjesta ili izgradnjom pergole iznad parkinga koja bi bila ozelenjena puzavicama. Predvidjeti javno osvjetljenje, klupe i drugu odgovarajuću opremu za miran odmor korisnika i za igru djece, korpe za otpatke i sl. Moguće je predvidjeti terene i poligone za urbane sportove (skateboarding, street basket, mini fudbal, boćanje i sl.). Prostor oplemeniti skulpturama, fontanama i česmama.

## **12. USLOVI ZA IZGRADNJU / POSTAVLJANJE / RUŠENJE POMOĆNIH OBJEKATA**

U skladu sa članom 223 važećeg zakona, propisi jedinice lokalne samouprave, kojima se uređuju pomoćni objekti, primjenjivaće se do donošenja Plana generalne regulacije Crne Gore.

Postupak pribavljanja odobrenja za postavljanje ili građenje pomoćnih objekata uređen je Odlukom o postavljanju, odnosno građenju i uklanjanju pomoćnih objekata („Službeni list CG – opštinski propisi“ br. 21/14 od 18.07.2014. godine). Shodno članu 2. Odluke, pomoćni objekti svrstavaju se u tri tipa:

**Tip 1:** pomoćni objekti koji čine funkcionalnu i ekonomsku cjelinu sa objektom čijem korišćenju služi pomoćni objekat, kao što su: podzemne i nadzemne garaže, ostave, magacini, drvarnice, ljetnje kuhinje, portirnice, objekti za radnike obezbjeđenja i slično.

**Tip 2:** pomoćni objekti infrastrukture kao što su: septičke bio-jame, bunari, cisterne za vodu, rezervoari, bistjerne, šahtovi, kotlarnice, uređaji za grijanje i hlađenje, plinski sistemi, solarni sistemi i slično.

**Tip 3:** pomoćni objekti uređenja terena kao što su: ograde, potporni zidovi, bazeni, fontane, nadstrešnice, pergole, manji sportski tereni, dječja igrališta i slično.

Shodno članu 6. Odluke, pomoćni objekat tipa 1, osim garaže, može biti maksimalno dozvoljene bruto razvijene građevinske površine do 30m<sup>2</sup>.

**Shodno članu 4. Odluke, pomoćni objekat se postavlja, odnosno gradi u granicama urbanističke parcele u skladu sa planskim dokumentom, odnosno u granicama katastarske parcele ukoliko nije donijet plan detaljne razrade.**

## **13. USLOVI I MJERE ZA ZAŠTITU ŽIVOTNE SREDINE**

Za turističke objekte površine veće od 1000m<sup>2</sup>, stambeno-poslovne objekte koji imaju više od 1000m<sup>2</sup> poslovnog prostora i garaže sa više od 200 parking mesta, shodno Zakonu o procjeni uticaja na životnu sredinu („Službeni list CG“ br. 75/18) i Uredbi o projektima za koje se vrši procjena uticaja na životnu sredinu („Službeni list RCG“ br. 20/07), neophodna je izrada Elaborata o proceni uticaja na životnu sredinu.

Shodno Zakonu o procjeni uticaja na životnu sredinu („Službeni list CG“ broj 75/18) i Uredbi o projektima za koje se vrši procjena uticaja na životnu sredinu („Službeni list RCG“ 20/07), i podnijeti zahtjev za procijenu potrebe izrade Elaborata o proceni uticaja na životnu sredinu.

Za objekte za koje nije propisana obaveza izrade procjene uticaja na životnu sredinu, potrebno je u projektnoj dokumentaciji predvideti mere zaštite od buke u skladu sa članom 19. Zakona o zaštiti od buke u životnoj sredini („Službeni list CG“ br. 28/11) i Pravilniku o zvučnoj zaštiti zgrada („Službeni list CG“ br. 50/16).

Na području DUP-a nalazi se jedan broj pojedinačnih primjeraka i niz grupa maslina. Masline i maslinjaci su zaštićeni Zakonom o maslinarstvu i maslinovom ulju. Maslinjaci, kao najvažniji i ambijentalno najdragocjeniji dio potkunjica (tradicionalne seoske bašte), čuvaju se u postojećoj formi, sa izvornim suvomeđama i terasama. Nije dozvoljena izgradnja staza ili betoniranje ovih površina.

Suvomeđe, suhozidi, podzidi i terase se ne smiju rušiti. Dozvoljena je njihova rekonstrukcija isključivo tradicionalnim načinom zidanja (u suvo).

Obavezno je da se sve masline sačuvaju, a da se pojedina stabla maslina i drugi vrijedni primjerci zelenila, ukoliko je to zaista neophodno, presađe na novu poziciju u okviru iste urbanističke parcele uz neophodno pribavljanje odobrenja. Odobrenje za presađivanje maslina u maslinjaku izdaje organ lokalne uprave nadležan za poslove poljoprivrede – Sekretarijat za privredu opštine Budva, u roku od 30 dana od dana podnošenja zahtjeva za presađivanje. **Sjećenje i presađivanje maslina starih preko 100 godina je zabranjeno na osnovu člana 15. Zakona o maslinarstvu i maslinovom ulju** ("Službeni list CG", 45/14). Kada su u pitanju zaštićene biljne i životinjske vrste postupati u skladu sa Rješenjem o stavljanju pod zaštitu rijetkih, prorijeđenih, endemičnih i ugroženih biljnih i životinjskih vrsta ("Službeni list SRCG", 36/82). Rješenje je dostupno na sajtu Agencije za zaštitu životne sredine: [www.epa.org.me](http://www.epa.org.me)

Ukoliko sa prilikom iskopa terena za izgradnju saobraćajnica i objekata naiđe na eventualne paleontološke ili mineraloške nalaze, koji predstavljaju geonasljeđe, obavezno je prekinuti radove, obavjestiti Agenciju, kako bi njihovi stručnjaci prikupili nalaze, odnosno izvršili neophodna istraživanja.

#### **14. USLOVI I MJERE ZAŠTITE NEPOKRETNIH OBJEKATA UPISANIH U REGISTAR KULTURNIH DOBARA CRNE GORE I NJIHOVE ZAŠTIĆENE OKOLINE**

U okviru plana, odnosno predmetne lokacije, nema objekata koji su u popisu registrovanih spomenika kulture. U slučaju kada se u okviru predmetne lokacije nalazi ili je u neposrednoj blizini registrovani spomenik kulture, prema kome se treba upravljati shodno Zakonu o zaštiti kulturnih dobara ("Službeni list CG" br. 49/10 i 40/11, 44/17), ovaj Sekretarijat po službenoj dužnosti pribavlja konzervatorske uslove u skladu sa članom 102 Zakona o zaštiti kulturnih dobara. Konzervatorski uslovi čine osnov za izradu konzervatorskog projekta u skladu sa članom 103 istog zakona. Na konzervatorski projekat se pribavlja saglasnost Uprave za zaštitu kulturnih dobara Crne Gore.

#### **15. POTREBA IZRADE URBANISTIČKOG PROJEKTA**

Za naselja i dijelove naselja koji predstavljaju nepokretna kulturna dobra od međunarodnog i nacionalnog značaja je obavezno donošenje urbanističkog projekta, što nije slučaj u ovom predmetu.

#### **16. USLOVI ZA PRIKLJUČENJE OBJEKATA NA INFRASTRUKTURU I POSEBNI TEHNIČKI USLOVI**

Prikazani su na izvodu iz DUP-a: karta vodovoda i kanalizacije, karta elektroenergetske mreže i postrojenja i karta telekomunikacija. Detaljnije tehničke uslove za priključenje ovaj Sekretarijat, po službenoj dužnosti, pribavlja za investitora.

Prilikom projektovanja, obaveza Projektanta je da poštuje tehničke preporuke EPCG koje su dostupne na sajtu [www.epcg.me](http://www.epcg.me) i propise koji se odnose na zaštitu i izgradnju elektronske komunikacione infrastrukture i elektronskih komunikacionih mreža, odnosno Zakona o elektronskim komunikacijama ("Službeni list Crne Gore" broj 40/13, 56/13, 2/17 i 49/19) i ostalih propisa koji su doneseni na osnovu njega, a koji se nalaze na sajtu [www.ekip.me/regulativa/](http://www.ekip.me/regulativa/).

Podaci o postojećem stanju elektronske komunikacione infrastrukture nalaze se na sajtu <http://ekinfrastuktura.ekip.me/ekip.me>.

Za pristupanje georeferenciranoj bazi podataka elektronske komunikacione infrastrukture moguće je putem otvaranja korisničkog naloga na web portalu Agencije za telekomunikacije i poštansku djelatnost <http://ekinfrastuktura.ekip.me/ekip/login.jsp>.

Vodovodne i kanalizacione, elektro i tk instalacije u objektu i izvan njega projektovati u skladu sa važećim propisima i standardima, a priključenje objekta na naseljske infrastrukturne sisteme projektovati prema uslovima dobijenim od nadležnih javnih preduzeća i tretirati ih kroz idejna rješenja urbanističke parcele.

U slučaju kada je za predmetnu parcelu planom predviđen prilaz sa magistralnog puta, ovaj Sekretarijat po službenoj dužnosti, za investitora traži i tehničke uslove od Direkcije za saobraćaj, shodno članu 16. Zakona o putevima ("Službeni list RCG" broj 42/04).

U slučaju kada se u okviru predmetne urbanističke parcele nalazi zaštitni pojas ili cjevovod regionalnog vodovoda, ovaj Sekretarijat po službenoj dužnosti, za investitora traži i tehničke uslove od Regionalnog vodovoda Crnogorsko primorje. Na osnovu člana 32 Pravilnika o određivanju i održavanju zona i pojaseva sanitarne zaštite i ograničenjima u tim zonama ("Službeni list CG" br. 66/09), pojas sanitarne zaštite određuje se oko glavnih cjevovoda i u zavisnosti od konfiguracije terena iznosi 2,0m od osovine cjevovoda sa obje strane. U pojasu zaštite nije dozvoljena izgradnja objekata, postavljanje uređaja i vršenje radnji koje na bilo koji način mogu zagaditi vodu ili ugroziti stabilnost cjevovoda.

Sastavni dio ovih urbanističko tehničkih uslova su posebni uslovi za izradu projektne dokumentacije izdati od strane nadležnih službi – DOO Vodovod i kanalizacija Budve.

#### **17. USLOVI ZA OBJEKTE KOJI MOGU DA UTIČU NA PROMJENE U VODNOM REŽIMU**

Investitor je dužan da radi izrade tehničke dokumentacije za izgradnju novog ili rekonstrukciju postojećeg objekta I izvođenje geoloških istraživanja i drugih radnji koje mogu trajno, povremeno ili privremeno uticati na promjene u vodnom režimu pribaviti vodne uslove, u skladu sa članom 114 Zakona o vodama ("Službeni list RCG" br. 27/07, "Službeni list CG" br. 73/10, 32/11, 47/11, 48/11 i 52/16). Pribavljanje vodnih uslova nije potrebno za korišćenje vode koja ne prelazi obim opšte upotrebe vode i u slučaju kada novi ili rekonstruisani stambeni objekat ili manji poslovni I drugi objekat (koji se gradi u skladu sa odgovarajućim prostornim planskim dokumentom) koji se priključuje na Javni vodovod I kanalizaciju, a vodu za potrebe objekta koristi samo za piće I sanitarne potrebe.

#### **18. USLOVI ZA OBJEKTE KOJI MOGU DA UTIČU NA BEZBJEDNOST VAZDUŠNOG SAOBRAĆAJA**

U okviru DUP-a ne postoji zona ograničenja prepreka aerodroma. Za privremene ili stalne objekte ili djelove objekta, van zone ograničenja prepreka aerodroma, čija je visina veća od 45m, potrebno je od Agencije za civilno vazduhoplovstvo Crne Gore dobiti saglasnost za izgradnju i postavljanje, kao i uslove za označavanje i održavanje. (Sigurnosni nalog broj 2016/001 rev 00, datum stupanja na snagu 01.08.2016.godine).

#### **19. SAOBRAĆAJNI USLOVI**

Uslovi priključenja na kolsku saobraćajnicu prikazani su na izvodu iz DUP-a: karta saobraćaja.

Urbanistička parcela mora imati obezbjeđen kolski pristup sa gradske saobraćajnice ili javnog puta. Izuzetno, u starim gradskim jezgriima u kojima ne postoji mogućnost obezbjeđivanja kolskog pristupa, urbanističkoj parcel se može obezbjeđiti samo pješački pristup sa gradske saobraćajnice ili javnog puta (član 51 Zakona o planiranju prostora i izgradnji objekata).

**Obaveza svakog korisnika i investitora je da u okviru svoje urbanističke parcele ili katastarske parcele stacionira vozila prema normativu 1,1 parking mjesto po stanu ili turističkom apartmanu, uz otvorene mogućnosti da to razrješi na različite načine: podrumaska garaža (u više nivoa), suterenska garaža, parkiranje na pločama iznad podruma ili suterena, izgradnja spratnih garaža, ako za to postoje neophodni tehnički uslovi i programski zahtjevi .**

Najveći dopušteni indeks zauzetosti podzemne etaže iznosi 1.0 (100%) (tekstualni dio DUP-a, strana 251)

#### **20. USLOVI ZA NESMETANO KRETANJE INVALIDNIH LICA**

Obezbijediti nesmetani pristup, kretanje, boravak i rad lica smanjene pokretljivosti, shodno Pravilniku o bližim uslovima i načinu prilagođavanja objekata za pristup i kretanje lica smanjene pokretljivosti i lica sa invaliditetom („Službeni list Crne Gore“ br. 43/13 i 44/15).

Na svakih deset jedinica mora se obezbijediti najmanje jedna stambena jedinica za nesmetan pristup, kretanje, boravak i rad lica smanjene pokretljivosti i lica sa invaliditetom. (član 6. Pravilnika).

**U slučaju da objekat ima poslovni prostor u prizemlju ili više od 10 stambenih jedinica, obezbijediti nesmetani pristup, kretanje, boravak i rad lica smanjene pokretljivosti, shodno Pravilniku o bližim**



**uslovima i načinu prilagodavanja objekata za pristup i kretanje lica smanjene pokretljivosti i lica sa invaliditetom, („Službeni list CG“ broj 43/13 i 44/15).**

Obavezna primjena elemenata pristupačnosti, propisana članom 46. Pravilnika, predviđa: za stambene objekte je iz člana 17, 18, 23 i 40, a za stambeno-poslovne iz člana 17, 18 i 23 plus dio objekta poslovne namjene mora sadržati elemente pristupačnosti u zavisnosti od namjene poslovnog prostora, **a za hotele elemente pristupačnosti iz člana 17, 18, 20, 22, 36 i 40.**

## **21. USLOVI ZA RACIONALNO KORIŠĆENJE ENERGIJE**

Shodno Zakonu o energetske efikasnosti („Službeni list CG“ broj 29/10) i Pravilniku o minimalnim zahtjevima energetske efikasnosti zgrada („Službeni list CG“ broj 75/15) projektovanjem i izgradnjom objekata treba postići smanjenje gubitaka toplote iz objekata, poboljšanje toplotne izolacije spoljnih elemenata, povećanje toplotne efikasnosti pravilnom orijentacijom objekata i korišćenjem sunčeve energije, korišćenje obnovljivih izvora energije, te povećanje energetske efikasnosti sisteme grejanja.

Sadržaj Elaborata energetske efikasnosti objekta propisan je Pravilnikom o sadržaju elaborata energetske efikasnosti zgrada („Službeni list CG“ broj 47/13).

Analizirati lokaciju, orijentaciju i oblik kuće. Primijeniti visok nivo toplotne izolacije kompletnog spoljnog omotača objekta i izbjegavati toplotne mostove. U cilju racionalnog korišćenja energije treba iskoristiti sve mogućnosti smanjenja korišćenja energije u objektima. Pri izgradnji objekata koristiti savremene termoizolacione materijale, kako bi se smanjila potrošnja toplotne energije.

Iskoristiti toplotne dobitke od sunca i zaštititi se od pretjeranog osunčanja. Koristiti održive sisteme protiv pretjerane insolacije – zasjena škurama, pergolama, zelenilom i slično, kako bi se smanjila potrošnja energije za vještačku klimatizaciju. Drvoredima i gustim zasadima smanjiti uticaj vjetrova i obezbijediti neophodnu zasjenu u letnjim mjesecima. Nisko energetske tehnologije za grijanje i hlađenje se trebaju koristiti gdje god je to moguće. Pri proračunu koeficijentata prolaza toplote objekata uzeti vrijednosti za 30-25% niže od maksimalno dozvoljenih vrijednosti dozvoljenih za ovu klimatsku zonu.

Sunčani kolektori treba da budu skladno oblikovani i ukomponovani na najmanje uočljivim mjestima na objektu. Koristiti održive sisteme protiv prekomjerne insolacije (zasjenu škurama, građevinskim elementima, zelenilom i slično) kako bi se smanjila potrošnja energije za vještačku klimatizaciju. održivost fotovoltacionih ćelija treba ispitati u svrhu snabdjevanja niskonaponskom strujom za rasvjetu naselja, kao i druge mogućnosti, poput punjenja električnih vozila.

U cilju stimulisanja izgradnje energetski efikasnih objekata koji koriste solarnu energiju, Opština Budva je, Odlukom o naknadi za komunalno opremanje gradskog zemljišta („Službeni list CG – opštinski propisi“, broj 01/15), predvidjela da se naknada umanjuje za 200€ po 1m<sup>2</sup> ugrađenog solarnog kolektora – panela.

Neposredna blizina mora uslovljava relativno mala godišnja kolebanja temperature vazduha – godišnja temperaturna amplituda iznosi 16,4°C. Ipak ističe se visoka temperatura ljetnjih mjeseci u toku kojih se javlja prosječno 25 dana sa žegom (30°C i više). Za potrebe proračuna koristiti podatke Hidrometeorološkog zavoda o klimatskim i hidrološkim karakteristikama zone u kojoj se nalazi predmetna lokacija.

## **22. USLOVI ZA ODVOŽENJE ČVRSTOG OTPADA**

**Mjesta za postavljanje kontejnera za smeće predvideti na urbanističkoj parceli.** Nije dozvoljeno postavljanje kontejnera na površinama namijenjenim za parkiranje vozila.

Mjesta u objektu ili niše za postavljanje kontejnera za smeće kao i njihov potreban broj predvidjeti u saradnji sa nadležnim komunalnim preduzećem, a imajući u vidu produkciju čvrstog komunalnog otpada. Pri tome voditi računa o porastu broja korisnika prostora tokom ljetnjih mjeseci, pa stoga broj kontejnera i periodiku njihovog pražnjenja prilagoditi količini smeća. Poštujući prethodne uslove mjesta za postavljanje kontejnera za smeće trebaju biti što bliže javnim saobraćajnicama uz minimalnu denivelaciju (bez ivičnjaka) u odnosu na saobraćajnicu, sa padom od 5 % prema saobraćajnici. Niše za postavljanje kontejnera za smeće moguće je sa tri strane vizuelno izolovati zelenilom ili zidanim ogradama čija visina ne može biti veća od 1,50 m

Način i mjesto odlaganja čvrstog otpada regulisati sa DOO Komunalno Budva, sklapanjem Ugovora o odvozu komunalnog otpada, u skladu sa članom 22, 24 i 26 Odluke o komunalnom redu na teritoriji Opštine Budva (Službeni list Opštine Budva br. 09/09).

### **23. MOGUĆNOST FAZNE IZGRADNJE**

#### **Za objekat:**

Na osnovu Zakona o planiranju prostora i izgradnji objekata i člana 76 kroz izradu idejnog rješenja može se odrediti faznost gradnje (tehničko-tehnološka i funkcionalna cjelina) objekata. Dozvoljena je fazna izgradnja, tako da konačno izgrađeni objekat ne prelazi maksimalne propisane površine pod objektom i spratnost, a ove vrijednosti mogu biti i manje.

#### **Za urbanističku parcelu ili više urbanističkih parcela:**

Na osnovu UT uslova, kod urbanističkih parcela na kojima je planom predviđena izgradnja više objekata, potrebno je uraditi revidovano idejno rješenje kompletne urbanističke parcele ili više susjednih urbanističkih parcela (čl. 76 važećeg Zakona), Idejnim rješenjem se utvrđuje generalna koncepcija za izgradnju objekata, a naročito: uklapanje objekta u prostor, položaj objekta u okviru lokacije i prema susjednim objektima.

#### **Za građenje na dijelu urbanističke parcele:**

Članom 237 važećeg zakona je predviđeno da se do donošenja Plana generalne regulacije Crne Gore može graditi na dijelu urbanističke parcele, ako nedostajući dio urbanističke parcele ne utiče na funkcionalnost i pristup objektu i uz uslov da se urbanistički parametri za cijelu urbanističku parcelu umanje za nedostajući dio.

Kroz izradu idejnog rješenja provjeriti, da li predmetna izgradnja na dijelu urbanističke parcele, na bilo koji način ugrožava valorizaciju preostalog dijela urbanističke parcele.

### **24. NAPOMENA**

Tekstualni i grafički dio predmetnih planova, kojim su propisani način izgradnje objekata, uslovi za priključenje na infrastrukturu i uslovi za uređenje urbanističke parcele, sastavni su dio urbanističko-tehničkih uslova i dostupni su na sajtu [www.planovidozvole.mrt.gov.me/LAMP/PlanningDocument?m=BD](http://www.planovidozvole.mrt.gov.me/LAMP/PlanningDocument?m=BD) i [www.budva.me](http://www.budva.me)

Investitor može gradi objekat na osnovu prijave, kod nadležne Urbanističko-građevinske inspekcije i sledeće dokumentacije propisane članom 91 važećeg zakona:

- Saglasnost glavnog gradskog arhitekta na idejno rješenje
- Ovjerenog glavnog projekta
- Izvještaja o pozitivnoj reviziji glavnog projekta
- Dokaza o osiguranju od odgovornosti projektanta koji je izradio odnosno revidenta koji je revidovao glavni projekat u skladu sa Zakonom o planiranju prostora i izgradnji objekata i Uredbi o minimalnoj sumi osiguranja od profesionalne odgovornosti u oblasti izgradnje objekata (Sl. list CG broj 68/17)
- Ugovora o angažovanju izvođača radova
- Ugovora o angažovanju stručnog nadzora
- Dokaza o pravu svojine na zemljištu, odnosno drugom pravu na građenje na zemljištu ili dokaz o pravu svojine na objektu, odnosno drugom pravu na građenje, ako se radi o rekonstrukciji objekta

Sadržaj idejnog rješenja definisan je Stručnim uputsvom Ministarstava održivog razvoja i turizma, broj 101-26/99 od 14.03.2018.godine. Način podnošenja zahtjeva glavnom državnom arhitekti, za davanje saglasnosti na idejno rješenje preciziran je Obavještenjem MORT-a od 21.12.2017.godine. Uputstvo i Obavještenje su dostupni na sajtu Ministrstav održivog razvoja i turizma: <http://www.mrt.gov.me/rubrike/zakonska-regulativa/137389/Zakonska-regulativa-iz-oblasti-planiranja-prostora.html>

Idejni odnosno glavni projekat, mora biti urađen u skladu sa članom 7 Pravilnika o načinu izrade i sadržini tehničke dokumentacije ("Službeni list CG" broj 44/18) u elektronskoj formi plus 1 primjerak u analognoj formi za potrebe izvođenja radova na gradilištu.

Shodno Članu 74, stav 5 i 8 Zakona o planiranju prostora i izgradnji objekata ("Službeni list CG" broj 64/17, 44/18 i 63/18), u slučaju da organ za izdavanje posebnih tehničkih uslova / vodnih uslova / konzervatorskih uslova ne odgovori na službeni zahtjev ovog Sekretarijata u roku od 15 dana od dana prijema zahtjeva, smatraće se da je saglasan sa urbanističko-tehničkim uslovima utvrđenim na osnovu planskog dokumenta.

## 25. PRILOZI

Kopije grafičkog i tekstualnog dijela predmetnih planova,  
List nepokretnosti, Kopija katastarskog plana,  
Tehnički uslovi DOO Vodovod i Kanalizacija Budva

### Dostavljeno:

- Podnosiocu zahtjeva
- Urbanističko-građevinskoj inspekciji
- a/a



Samostalni savjetnik I

mr Mladen Ivanović dip.inž.arh.



UPRAVA ZA KATASTAR  
I DRŽAVNU IMOVINU

CRNA GORA

PODRUČNA JEDINICA  
BUDVA

Broj: 104-919-15366/2023  
Datum: 05.09.2023.  
KO: BEČIĆI

Na osnovu člana 173 Zakona o državnom premjeru i katastru nepokretnosti ("Sl. list RCG" br. 29/07, "Sl. list CG" br. 73/10, 032/11, 040/11, 043/15, 037/17 i 17/18), postupajući po zahtjevu WOOW DOO, , za potrebe UVID izdaje se

**LIST NEPOKRETNOSTI 797 - PREPIS**

Podaci o parcelama									
Broj	Podbroj	Broj zgrade	Plan Skica	Datum upisa	Potes ili ulica i kućni broj	Način korišćenja Osnov sticanja	Bon. klasa	Površina m <sup>2</sup>	Prihod
559	12		4 4		BRANKOVINA	Sume 3. klase NASLJEDE		362	0.33
								362	0.33

Podaci o vlasniku ili nosiocu			
Matični broj - ID broj	Naziv nosioca prava - adresa i mjesto	Prava	Obim prava
1508971793926	FEMIĆ MILINKO DEJAN VELJKA VLAHOVIĆA 3 PRIJEPOLJE Prijepolje	Sukorišćenje	1/2
1508971793934	FEMIĆ MILINKO NENAD VELJKA VLAHOVIĆA 3 PRIJEPOLJE Prijepolje	Sukorišćenje	1/2

**Ne postoje tereti i ograničenja.**

Taksa naplaćena na osnovu Tarifnog broja 1, Zakona o administrativnim taksama ("Sl. list CG, br. 18/19) u iznosu od 2 eura. Naknada za korišćenje podataka premjera, katastra nepokretnosti i usluga, naplaćena na osnovu člana 174 Zakona o državnom premjeru i katastru nepokretnosti ("Sl. list RCG" br. 29/07, "Sl. list CG" br. 73/10, 032/11, 040/11, 043/15, 037/17 i 17/18) u iznosu od 3 eura.

Načelnica:   
SONJA TOMAŠEVIĆ





UPRAVA ZA KATASTAR  
I DRŽAVNU IMOVINU

CRNA GORA

PODRUČNA JEDINICA  
BUDVA

Broj: 104-919-15368/2023

Datum: 05.09.2023.

KO: BEČIĆI

Na osnovu člana 173 Zakona o državnom premjeru i katastru nepokretnosti ("Sl. list RCG" br. 29/07, "Sl. list CG" br. 73/10, 032/11, 040/11, 043/15, 037/17 i 17/18), postupajući po zahtjevu WOOW DOO, , za potrebe UVID izdaje se

**LIST NEPOKRETNOSTI 796 - PREPIS**

Podaci o parcelama									
Broj	Podbroj	Broj zgrade	Plan Skica	Datum upisa	Potes ili ulica i kućni broj	Način korišćenja Osnov sticanja	Bon. klasa	Površina m <sup>2</sup>	Prihod
559	13		4 4	16/07/2021	BRANKOVINA	Sume 3. klase POKLON		271	0.24
559	13	1	4 4	16/07/2021	BRANKOVINA	Pomoćna zgrada POKLON		23	0.00
								294	0.24

Podaci o vlasniku ili nosiocu				
Matični broj - ID broj	Naziv nosioca prava - adresa i mjesto		Prava	Obim prava
1903958237018	GLOMAZIĆ JOVAN SONJA PETROVAC BB BUDVA BUDVA Budva		Korišćenje	1/1

Podaci o objektima i posebnim djelovima						
Broj	Podbroj	Broj zgrade	Način korišćenja Osnov sticanja Sobnost	PD Godina izgradnje	Spratnost/ Sprat Površina	Prava Vlasnik ili nosilac prava Adresa, Mjesto
559	13	1	Pomoćna zgrada POKLON	0	P 23	Svojina GLOMAZIĆ JOVAN SONJA PETROVAC BB BUDVA BUDVA 1/1 1903958237018

Podaci o teretima i ograničenjima							
Broj	Podbroj	Broj zgrade	PD	Redni broj	Način korišćenja	Datum upisa Vrijeme upisa	Opis prava
559	13	1		1	Pomoćna zgrada	03/02/2006	Nema dozvolu



Taksa naplaćena na osnovu Tarifnog broja 1, Zakona o administrativnim taksama ("Sl.list CG, br. 18/19) u iznosu od 2 eura. Naknada za korišćenje podataka premjera, katastra nepokretnosti i usluga, naplaćena na osnovu člana 174 Zakona o državnom premjeru i katastru nepokretnosti ("Sl. list RCG" br. 29/07, "Sl. list CG" br. 73/10, 032/11, 040/11, 043/15, 037/17 i 17/18) u iznosu od 3 eura.



u Načelnica:

SONJA TOMAŠEVIĆ





UPRAVA ZA KATASTAR  
I DRŽAVNU IMOVINU

CRNA GORA

PODRUČNA JEDINICA  
BUDVA

Broj: 104-919-15367/2023

Datum: 05.09.2023.

KO: BEČIĆI

Na osnovu člana 173 Zakona o državnom premjeru i katastru nepokretnosti ("Sl. list RCG" br. 29/07, "Sl. list CG" br. 73/10, 032/11, 040/11, 043/15, 037/17 i 17/18), postupajući po zahtjevu WOOW DOO, , za potrebe UVID izdaje se

**LIST NEPOKRETNOSTI 846 - PREPIS**

Podaci o parcelama									
Broj	Podbroj	Broj zgrade	Plan Skica	Datum upisa	Potes ili ulica i kućni broj	Način korišćenja Osnov sticanja	Bon. klasa	Površina m <sup>2</sup>	Prihod
559	14		4 4	16/07/2021	BRANKOVINA	Dvorište POKLON		196	0.00
559	14	1	4 4	16/07/2021	BRANKOVINA	Porodična stambena zgrada POKLON		104	0.00
								300	0.00

Podaci o vlasniku ili nosiocu			
Matični broj - ID broj	Naziv nosioca prava - adresa i mjesto	Prava	Obim prava
1903958237018	GLOMAZIĆ JOVAN SONJA PETROVAC BB BUDVA BUDVA Budva	Korišćenje	1/1

Podaci o objektima i posebnim djelovima						
Broj	Podbroj	Broj zgrade	Način korišćenja Osnov sticanja Sobnost	PD Godina izgradnje	Spratnost/ Sprat Površina	Prava Vlasnik ili nosilac prava Adresa, Mjesto
559	14	1	Porodična stambena zgrada POKLON	0	P 104	Svojina GLOMAZIĆ JOVAN SONJA 1/1 1903958237018 PETROVAC BB BUDVA BUDVA
559	14	1	Nestambeni prostor POKLON	1	P 83	Svojina GLOMAZIĆ JOVAN SONJA 1/1 1903958237018 PETROVAC BB BUDVA BUDVA

Podaci o teretima i ograničenjima							
Broj	Podbroj	Broj zgrade	PD	Redni broj	Način korišćenja	Datum upisa Vrijeme upisa	Opis prava
559	14	1		1	Porodična stambena zgrada	20/06/2006	Nema dozvolu



Taksa naplaćena na osnovu Tarifnog broja 1, Zakona o administrativnim taksama ("Sl.list CG, br. 18/19) u iznosu od 2 eura. Naknada za korišćenje podataka premjera, katastra nepokretnosti i usluga, naplaćena na osnovu člana 174 Zakona o državnom premjeru i katastru nepokretnosti ("Sl. list RCG" br. 29/07, "Sl. list CG" br. 73/10, 032/11, 040/11, 043/15, 037/17 i 17/18) u iznosu od 3 eura.



Načelnica: 7

*Sonja Tomašević*

SONJA TOMAŠEVIĆ







84.1	6572226.9432	4682747.4551	84.39	6572165.7000	4683066.4700	84.76	6572221.9200	4682827.0200
84.2	6572187.8140	4682777.4688	84.40	6572164.4914	4683081.4181	84.77	6572221.3400	4682826.3200
84.3	6572184.6096	4682779.8711	84.41	6572194.5411	4683075.2424	84.78	6572223.3100	4682839.3200
84.4	6572151.7500	4682801.9712	84.42	6572200.1910	4683074.5252	84.79	6572208.5000	4682844.0600
84.5	6572153.6358	4682811.4312	84.43	6572235.2753	4683074.2486	84.80	6572260.1900	4682791.8400
84.6	6572157.5272	4682823.1285	84.44	6572245.9085	4683042.3275	84.81	6572263.6000	4682799.8300
84.7	6572164.4982	4682837.9320	84.45	6572271.8937	4683021.4412	84.82	6572270.6600	4682815.3300
84.8	6572168.6648	4682854.8851	84.46	6572284.5660	4683018.3698	84.83	6572269.2800	4682851.2500
84.9	6572168.8743	4682867.4282	84.47	6572285.0528	4683018.2561	84.84	6572239.8600	4682883.3700
84.10	6572170.1129	4682872.6405	84.48	6572279.4600	4682989.2400	84.85	6572225.2800	4682885.3800
84.11	6572198.7176	4682867.0790	84.49	6572278.0977	4682987.9843	84.86	6572225.3400	4682886.3900
84.12	6572216.2000	4682863.0100	84.50	6572268.1194	4682990.0252	84.87	6572210.4500	4682889.1200
84.13	6572228.6100	4682859.6700	84.51	6572264.8694	4682989.3787	84.88	6572207.8500	4682892.1000
84.14	6572237.6600	4682834.7400	84.52	6572263.0715	4682986.5951	84.89	6572206.9000	4682897.5000
84.15	6572236.6093	4682857.9693	84.53	6572256.6200	4682955.5600	84.90	6572205.3000	4682899.2000
84.16	6572240.9700	4682857.0400	84.54	6572257.2077	4682953.0425	84.91	6572200.0300	4682901.6000
84.17	6572237.2080	4682859.5956	84.55	6572256.7214	4682949.5157	84.92	6572194.3000	4682900.4900
84.18	6572237.6851	4682862.0496	84.56	6572288.4576	4682950.9912	84.93	6572192.3300	4682900.2400
84.19	6572237.8800	4682863.7700	84.57	6572292.1794	4682948.0108	84.95	6572193.3500	4682898.3600
84.20	6572222.4500	4682866.0000	84.58	6572282.9243	4682935.6739	84.94	6572234.6200	4682815.4200
84.21	6572210.8955	4682867.3339	84.59	6572278.6547	4682918.5689	84.96	6572223.1600	4682908.1000
84.22	6572207.8900	4682869.9300	84.60	6572275.6524	4682883.7947	84.97	6572232.4100	4682911.8900
84.23	6572205.5000	4682868.8000	84.61	6572276.1099	4682863.9387	84.98	6572240.8300	4682918.0500
84.24	6572191.6000	4682872.1400	84.62	6572281.1057	4682844.7160	84.99	6572253.1700	4682921.3200
84.25	6572170.7452	4682875.2932	84.63	6572284.4091	4682823.7480	84.100	6572261.4300	4682922.1500
84.26	6572175.3142	4682894.5590	84.64	6572279.0002	4682808.0069	84.101	6572251.8900	4682931.8500
84.27	6572175.5888	4682896.5940	84.65	6572268.2434	4682793.5207	84.102	6572254.6400	4682949.3900
84.28	6572172.9404	4682908.7964	84.66	6572258.1500	4682782.3100	84.103	6572200.4400	4682911.9800
84.29	6572166.2704	4682930.0833	84.67	6572247.2455	4682770.0999	84.104	6572193.7100	4682911.3200
84.30	6572166.6039	4682942.8749	84.68	6572230.2200	4682783.6700	84.105	6572174.7200	4682909.0100
84.31	6572168.8990	4682954.8743	84.69	6572215.0600	4682796.3900	84.106	6572173.3100	4682912.1100
84.32	6572174.3800	4682978.4800	84.70	6572209.1787	4682800.9275	84.107	6572193.6800	4682914.8200
84.33	6572176.5852	4682988.4869	84.71	6572206.1419	4682803.5355	84.108	6572169.7500	4682920.6500
84.34	6572177.0500	4682999.7500	84.72	6572191.3354	4682849.7827	84.109	6572168.2000	4682931.9000
84.35	6572172.2450	4683020.3100	84.73	6572193.2299	4682848.2944	84.110	6572168.8018	4682931.9431
84.37	6572168.1000	4683037.2350	84.74	6572217.3700	4682829.3300			
84.38	6572166.1982	4683047.7061	84.75	6572218.1100	4682830.2200			



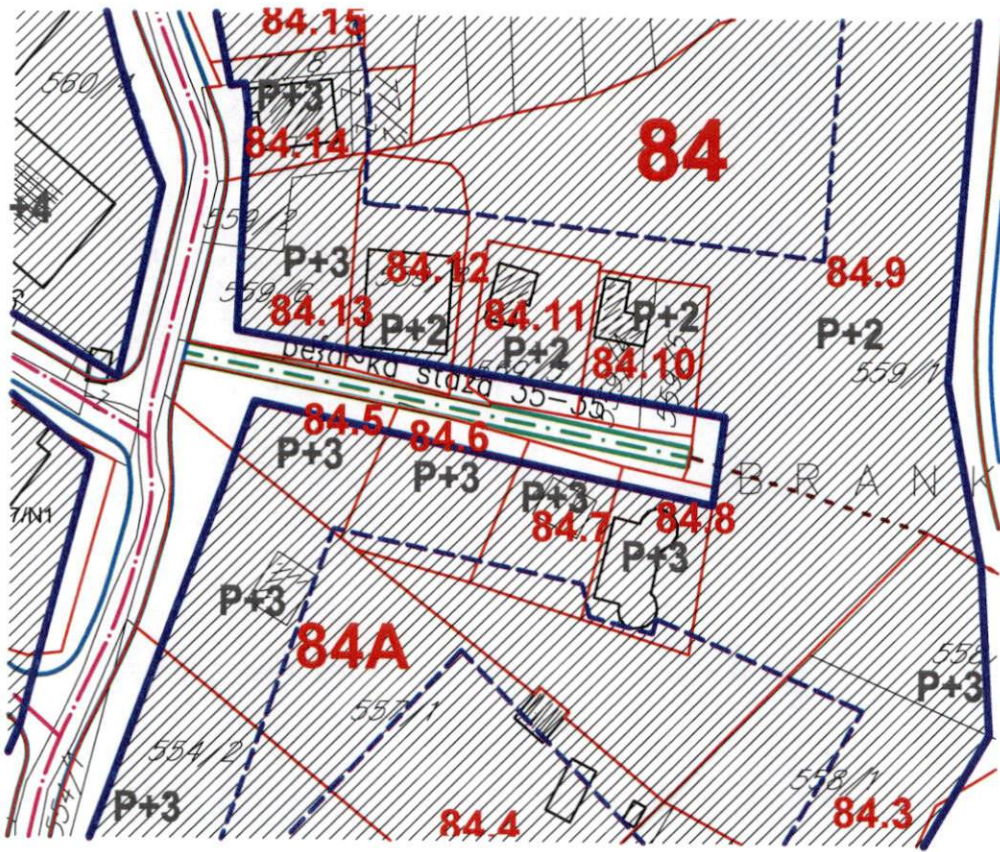
**IZVOD IZ DUP-a BEČIĆI**  
(Službeni list CG-opštinski propisi br.01/09)  
**Karta regulacija**

**R= 1:1000**

mr Mladen Ivanović dipl. inž. arh.



**Budva 07.09.2023.**



**IZVOD IZ DUP-a BEČIĆI**

(Službeni list CG-opštinski propisi br.01/09)

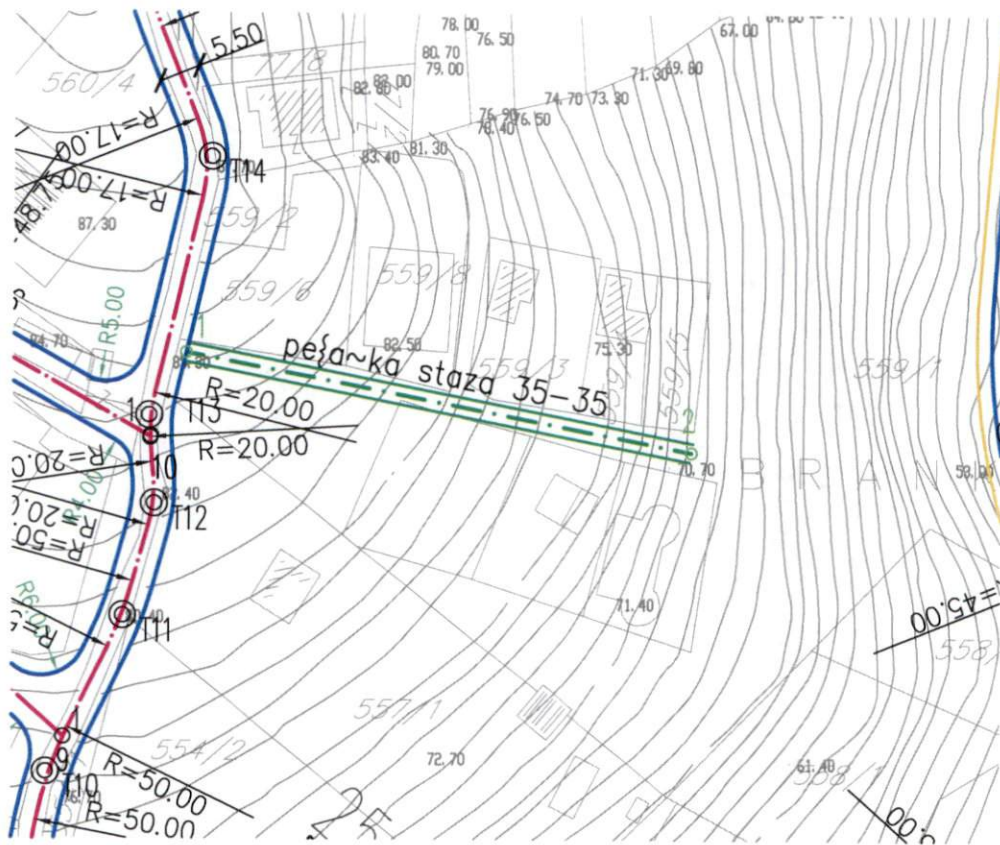
**Karta nivelacija**

**R= 1:1000**

mr Mladen Ivanović dipl. inž. arh.



**Budva 07.09.2023.**



**IZVOD IZ DUP-a BEČIĆI**  
 (Službeni list CG-opštinski propisi br.01/09)  
**Karta saobraćaj**

**R= 1:1000**

mr Mladen Ivanović dipl. inž. arh.



Budva 07.09.2023.



**IZVOD IZ DUP-a BEČIĆI**

(Službeni list CG-opštinski propisi br.01/09)

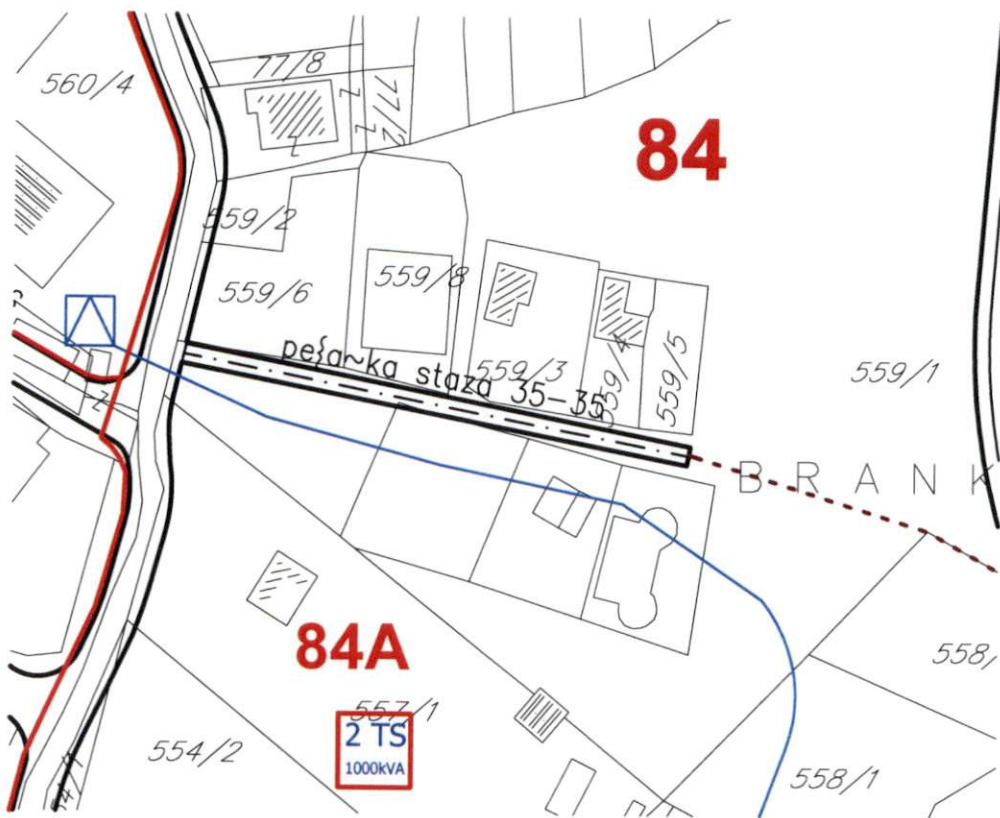
**Karta hidrotehnika**

**R= 1:1000**

mr Mladen Ivanović dipl. inž. arh.

**Budva 07.09.2023.**





**IZVOD IZ DUP-a BEČIĆI**  
 (Službeni list CG-opštinski propisi br.01/09)  
**Karta elektro mreža**

**R= 1:1000**

mr Mladen Ivanović dipl. inž. arh.



**Budva 07.09.2023.**



**IZVOD IZ DUP-a BEČIĆI**

(Službeni list CG-opštinski propisi br.01/09)

**Karta telekomunikacija**

**R= 1:1000**

mr Mladen Ivanović dipl. inž. arh.



**Budva 07.09.2023.**








## LEGENDA:






	GRANICA PLANA
	GRANICA PPPPN ZA MORSKO DOBRO
	KATASTARSKA PARCELA
	REGULACIONA LINIJA
	GRANICA PODBLOKOVA
	GRANICA URBANISTIČKE PARCELE
<b>43</b>	OZNAKA BLOKOVA
<b>106D</b>	OZNAKA PODBLOKOVA
<b>123.5</b>	OZNAKA URBANISTIČKE PARCELE
	RIVA
	POTOK
	MORE
	PLAŽA
	ORJENTACIONA POZICIJA PASARELA
	NATKRIVENI DEO MAGISTRALNOG PUTA -ZELENA GALERIJA
	TROTOARI
	PEŠAČKI MOSTOVI I PASARELE

### USLOVI GRAĐENJA :



	GLAVNA GRAĐEVINSKA LINIJA
	UNUTRAŠNJA ORJENTACIONA LINIJA GRAĐENJA
	ORJENTACIONI PO DIMENZIJAMA

## NAMENA GUP









### STAMBENI, TURISTIČKI I POSLOVNI MEOŠOVITIV SADRŽAJI

	Površine za stanovanje manje gustine
	Površine za stanovanje srednje gustine
	Površine za stanovanje veće gustine
	Površine za mešovito stanovanje (stanovanje sa komercijalnim sadržajem, poslovno-stambene zone)
	Površine za turistička naselja i hotele

### DRUŠTVENI CENTRI

	Površine za centralne delatnosti (administracija i uprava, socijalna zaštita, kultura itd.)
	Površine za poslovne delatnosti (trgovina i uslu' no zanatstvo, ugostiteljstvo, hotelijerstvo itd.)
	Površine za školstvo, zdravstvo, kulturu i sport (škole, spec. škole, dečije ustanove, zdravstvo, sport i rekreacija itd.)

### SAOBRAĆAJNA INFRASTRUKTURA gup

	Planirana trasa brze obilaznice (u skladu sa koridorom datim u PFCG)
	Magistralni putevi
	Planirane gradske obilaznice
	Intarne obilaznice - postojeće i planirane
	Sabirne i stambene saobraćajnice (saobraćajnice I i II reda)
	Pešačke staze (šetališta)
	ZONE POD ZAŠTITOM
	ZONA LUKE gup

### KOMUNALNI OBJEKTI I POVRŠINE

	P. javni parkovi i garaže S. Otvoreni objekti (paviljoni) H. Pristup zaštitnog brana V. vrtlogovi KS. komunalni servisi PS. poslovne servise OS. službu servise
	Površine za sport i rekreaciju sa turističkim sadržajima (sportski centri, golf tereni, akva parki, wellness centri itd.)
	Gradske šume i parkovi (naseljsko zelenilo)
	Zelenilo van naselja
	Zaštitne šume (zaštitno zelenilo)
	Plaže
	Reke
	GRANICA PLANA
	GRANICA PPPPN ZA MORSKO DOBRO
	KATASTARSKA PARCELA
	POSTOJEĆI OBJEKTI

## RAZRADA DETALJNE NAMENE POVRŠINA

	- jednoporodično stanovanje sa smeštajnim kapacitetima
	- višeporodično stanovanje sa smeštajnim kapacitetima
	- apartmansko stanovanje
	STANOVANJE SA POSLOVNIM I KOMERCIJALNIM SADRŽAJIMA I USLUGAMA
	KOMERCIJALNI SADR. SA STANOVANJEM
	HOTELSKI KOMPLEKSI - (poslovni, kongresni, porodični)
	TURISTIČKI I SMEŠTAJNI KAPACITETI - (apartmani, hoteli, pansioni, vile, hosteli)
	UGOSTITELJSKI KAPACITETI - (restorani, bifei, bistroi, picerije, konobe, taverne, diskoteke, pivnice...)
	KONGRESNI SADRŽAJI
	SMEŠTAJNI KAPACITETI SA UGOSTITELJSKIM I KULTURNO-ZABAVNIM SADRŽAJIMA
	OBJEKTI DRUŠTVENOG STANDARDA
	VERSKI OBJEKTI
	SPORTSKO-REKREATIVNI I KOMERCIJALNI SADRŽAJI
	UREĐENE ZELENE POVRŠINE
	ŠUMA
	JAVNA GRADSKA GARAŽA
	JAVNA GRADSKA GARAŽA SA KOMERCIJALNIM I STAMBENIM SADRŽAJIMA
	KOMUNALNE SLUŽBE
	DEČJE USTANOVE
	IGRALIŠTE

Br. urbanističke parcele	Površina urbanističke parcele /m2/	Površina pod objektima /m2/	BRGP /m2/	Indeks zauzetosti	Indeks izgrađenosti	Slobodne (neizgrađene) površine /m2/
84.6	360.03	216.02	864.07	0.60	2.40	144.01
84.7	293.70	176.22	704.88	0.60	2.40	117.48
84.8	300.31	182.01	720.74	0.60	2.40	118.30

**IZVOD IZ DUP-a BEČIĆI**  
(Službeni list CG-opštinski propisi br.01/09)

**URBANISTIČKI POKAZATELJI**

mr Mladen Ivanović dipl. inž. arh.



Budva 07.09.2023.