



CRNA GORA
OPŠTINA BUDVA

Sekretarijat za urbanizam i održivi razvoj

Trg Sunca br. 3, 85310 Budva, Crna Gora, tel: +382 33 451 287, e-mail: urbanizam.bd@budva.me

Broj: 06-332/23-889/3
Budva, 11.09.2023. godine

Sekretarijat za urbanizam i održivi razvoj opštine Budva, rješavajući po zahtjevu Dragović Jovana i Dragović Miodraga na osnovu člana 74 Zakona o planiranju prostora i izgradnji objekata ("Službeni list CG", br. 64/17, 44/18, 63/18, 11/19, 82/20, 116/20 i 86/22), člana 1 Uredbe o povjeravanju dijela poslova Ministarstva održivog razvoja i turizma jedinicama lokalne samouprave ("Službeni list CG" br. 87/18, 28/19, 75/19, 116/20, 76/21, 141/21 i 151/22), Pravilnika o obrascu za izdavanje urbanističko tehničkih uslova ("Službeni list CG" br. 70/17), i DUP Kamenovo-Vrijesno ("Službeni list CG-opštinski propisi" br. 19/10), evidentiranog u elektronskom Centralnom registru planske dokumentacije, izdaje:

URBANISTIČKO-TEHNIČKE USLOVE
za izradu tehničke dokumentacije za
izgradnju objekta

1. URBANISTIČKA PARCELA

Blok broj: 7

Urbanistička parcela broj: 2 koju čine katastarske parcele 55 i 56 KO Sv.Stefan

Tačni podatci o katastarskim parcelama koje čine predmetnu urbanističku parcelu utvrdiće se kroz izradu Elaborat parcelacije po planskom dokumentu. Elaborat izrađuje ovlašćena geodetska organizacija i mora biti ovjeren od strane Uprave za nekretnine.

2. POSTOJEĆE STANJE NA URBANISTIČKOJ / KATASTARSKOJ PARCELI

U listu nepokretnosti broj 104-919-14555/2023 za KO Sv.Stefan, od 21.08.2023.godine, na katastarskoj parceli 56 KO Sv.Stefan upisana je ruševina porodične stambene zgrade. Na katastarskoj parceli 56 KO Sv.Stefan nema upisanih tereta i ograničenja.

3. PLANIRANA NAMJENA OBJEKTA

SM3 – stanovanje manje gustine u zaštićenim zonama starih ruralnih cijelina

4. PRAVILA PARCELACIJE

U skladu sa članom 13, tačka 1 i 2 Pravilnika o načinu izrade i sadržini tehničke dokumentacije za građenje objekta (objavljen u Službenom listu CG broj 44/18) uraditi Elaborat parcelacije po planskom dokumentu, kako bi se tačno utvrdila površina predmetnih katastarskih parcela koje formiraju urbanističku parcelu.

Elaborat izrađuje ovlaštena geodetska organizacija. Elaborat mora biti ovjeren od strane Uprave za nekretnine, Područna jedinica Budva. Stavom 2 člana 13 je predviđeno da se za objekte infrastrukture, umjesto Elaborata parcelacije po planskom dokumentu prilaže grafički prikaz buduće trase objekta na ažurnim katastarskim podlogama.

Ukoliko na postojećim granicama parcela dođe do neslaganja između ažurnog katastarskog stanja i plana, mjerodavno je ažurno katastarsko stanje.

Članom 237 važećeg zakona, je predviđeno da se do donošenja Plana generalne regulacije Crne Gore može graditi na dijelu urbanističke parcele, ako nedostajući dio urbanističke parcele ne utiče na funkcionalnost i pristup objektu i uz uslov da se urbanistički parametri utvrđeni planom za urbanističku parcelu umanje za nedostajući dio urbanističke parcele.

Kroz izradu Idejnog rješenja urbanističke parcele dokazati:

- ispunjenost uslova propisanih članom 237 Zakona o planiranju prostora i izgradnji objekata,
- da faznom izgradnjom na dijelu urbanističke parcele, preostali dio urbanističke parcele može biti valorizovan u sledećoj fazi, u skladu sa planskim rješenjem (ispunjava planom propisane urbanističke parametre u pogledu veličine urbanističke parcele, može u okviru zadatah građevinskih linija postaviti objekat, da ima obezbjeđen kolski pristup i slično) ili
- da faznom izgradnjom na dijelu urbanističke parcele, preostali dio urbanističke parcele može biti valorizovan u skladu sa planskim rješenjem na način što će se preostali dio urbanističke parcele „priključiti“ susjednoj urbanističkoj parceli, u skladu sa vlasničkim stanjem evidentiranim u Upravi za nekretnine.

5. PRAVILA REGULACIJE

Prikazane su u grafičkom prilogu plana i definisane u tekstualnom delu plana – poglavlje: UTU za izgradnju objekata – SM3, Horizontalna i vertikalna regulacija (tekstualni dio DUP-a poglavlje 5.9.1. strana 71-81)

Postojeći objekti koji se nalaze u pojasu između planirane regulacione i građevinske linije ne mogu se rekonstruisati, nadzidivati ili dograđivati, već samo investiciono održavati. (tekstualni dio DUP-a, Poglavlje 5.3.7, strana 62)

Građevinska linija (GL)

Utvrdjuje se detaljnim urbanističkim planom (u grafičkom prilogu karta regulacije) u odnosu na regulacionu liniju, a predstavlja liniju na, iznad i ispod površine zemlje, do koje je dozvoljeno građenje.

Građevinska linija je definisana kao linija do koje se može graditi. Regulaciona i građevinska linija se u pojedinim slučajevima mogu i poklapati (RL=GL).

Zgrada može biti postavljena svojim najisturenijim dijelom do građevinske linije. Erkeri, terase, balkoni i drugi istureni dijelovi objekta mogu da prelaze građevinsku liniju prema neizgrađenim javnim površinama (zelenilo i saobraćajnice) najviše do 1,20 m, na minimalnoj visini od 3,0 m od konačno nivelisanog i uređenog okolnog terena ili trotoara.

Podzemna građevinska linija (PGL) kao građevinska linija podzemne etaže namjenjene za garaže, određuje granicu ispod površine terena, do koje je dozvoljeno građenje podzemne garaže. Građevinska linija podzemne garaže definisana je kroz UTU i u grafičkom prilogu. (tekstualni dio DUP-a, Poglavlje 5.3.7, strana 62)

U najvećem broju slučajeva evidentirani objekti u granicama tradicionalne seoske izgradnje su do te mjere zapušteni da su od njih ostali samo temelji ili zidovi, sa urušenim tavanicama, srušenim krovovima, davno nestalom stolarijom, istruljelim drvenim stepeništima. Urbanističko – tehničkim uslovima definisani su uslovi za obnovu postojećih kuća, rekonstrukciju kućišta i izgradnja potpuno nove kuće na temeljima porušenih kućišta, uz poštovanje gabarita stare kuće i drugih uslova koji su ovdje definisani.

Moguće su sljedeće intervencije na postojećim objektima:

– rekonstrukcija i modernizaciji građevinskog fonda kroz obnovu, sanaciju i zamjenu oštećenih i dotrajalih konstruktivnih dijelova objekta (temelji, stubovi, zidovi, serklaži, međuspratne konstrukcije, krovna konstrukcija) i drugih dijelova objekta (pregrade, krovni pokrivač, stolarija, itd.) u zatečenim gabaritima,

- uvođenje savremenih instalacija, uređaja, opreme, izrada termo i hidroizolacije, nedostajućih sanitarnih prostorija,
- dogradnju aneksa (soba, kuhinja, sanitarne i pomoćne prostorije i sl.),
- nadogradnja kuće (podizanje spratne visine u potkrovlju, ili izgradnja još jednog sprata ako je kuća visine prizemlja i sprata, ako to dozvoljavaju planirani urbanistički parametri i drugi uslovi,
- priključak na komunalnu infrastrukturu, kao i rekonstrukcija svih vrsta instalacija,
- rekonstrukcija postojećih ograda i potpornih zidova kako bi se spriječilo njihovo obrušavanje,
- obnova i očuvanje parterne zone popločanih i kaldrmisanih djelova dvorišta oko kuće i pomoćnih zgrada, zidova, ograda, podzida, denivelacija terena, suvomeđa, stepenica, ograda, kapija i slično, ali i otvorenih prostora samog sela, njegovih ulica, javnih površina. (tekstualni dio DUP-a, Poglavlje 5.9.1., strana 71)

Zone tradicionalne izgradnje namijenjene su individualnom porodičnom stanovanju koje je najprimerenije postojećem ambijentu koji treba očuvati i obnoviti. To ne isključuje da se u starim velikim zgradama, ako to dozvole prostorne mogućnosti ne nađe i veći broj stanova, ali isključuje izgradnju takozvanih "apartmentskih zgrada", tipičnih za gradski ambijent u kojima su relativno neproduktivni stanovi za odmor. (tekstualni dio DUP-a, Poglavlje 5.9.1., strana 72)

Dozvoljena je dogradnja aneksa uz staru kuću. Pod aneksom se podrazumjeva novi dodatni dio čija je visina za jednu etažu niža od visine kuće, a u osnovi zauzima najviše polovinu površine osnove stare kuće. Aneks može da bude prostorija sa kosim krovom (ostava, stambeni prostor, apartmanski prostor, garaža, sanitarne prostorije i sl.), trem iznad koga je terasa, terasa ispod koje su prostorije. Aneks nije pergola, odnosno odrina, niti je krevet za lozu koji se nalazi ispred kuće u dvorištu. Materijal fasade aneksa mora da bude kamen ako je ova izložena pogledu, ili malter na neizloženim djelovima. Krov aneksa je ravan kada je to terasa, ili u nagibu koji je u skladu sa postojećim objektom. Dograđeni aneks ne smije da ugrožava susjede i treba da bude izgrađen u skladu sa uslovima datim u poglavlju 5.6.3. *Urbanističko-tehnički uslovi za izgradnju objekata – nova izgradnja u tradicionalnom maniru (SM6)*. (tekstualni dio DUP-a, Poglavlje 5.9.1., strana 75)

- Poštovanje gabarita stare kuće je obavezno u svim slučajevima rekonstrukcije starih kućišta, što znači da horizontalni gabarit nove kuće poštuje gabarit temelja ili zidina stare kuće kao i da vertikalni gabarit novog objekta takođe poštuje nekadašnji gabarit starog. Ukoliko on nije poznat potrebno je držati se uslova za vertikalne elemente slobodnostojeće kuće u tradicionalnom maniru, koji su definisani u tački 5.9.3. *Urbanističko-tehnički uslovi za izgradnju objekata – zona nove izgradnje u tradicionalnom maniru (SM5)*.
- Odstupanje od gabarita stare kuće je moguće pod uslovom da se ne remete susjedne kuće, objekti i parcele sa upotrebom, konstruktivnog, estetskog, ili vizuelnog stanovišta, kao i da se ne narušava njihova privatnost. Ukupna arhitektonski izgled kuće nakon izvršenih promjene ne smije da odstupa od izvornog karaktera kuće.
- Nova kuća koja se gradi u gabaritu stare, u težnji da se doslovno drži starog gabarita, ne treba da ponovi neke eventualne "stare greške" prema okolini koje je izvorna kuća moguće imala (izlivanje sopstvene vode u tuđe imanje, prelaženje preko tuđeg zemljišta, orijentacija prozora i vrata koja je ugrožavala privatnost susjeda i sl.).
- Voda sa krova nove kuće ne smije da se odliva u susjedno dvorište niti na susjedne objekte. Ako je nova kuća na ivici parcele, krov treba da odvodi vodu u sopstveno dvorište. Ako je kuća u nizu, a niz ima dvovodne krovove koji su u formi "šed krova" tada susjedi treba da se dogovore oko sakupljanja i odvođenja vode iz uvala, ili ako to iz bilo kojih razloga nije moguće, onaj ko gradi treba ispravno tehnički da rješava pitanje odvođenja vode sa svog krova.
- Prozori i vrata nove kuće ka susjedu mogu da se otvaraju na isti način kako je to bilo i u staroj kući ukoliko oni ne remete privatnost susjeda. Moguća je promjena položaja vrata i prozora, ali treba težiti da se istovremeno smanji ugrožavanje privatnosti susjeda.
- Omogućiti pogled na glavni vizuelni motiv – more iz susjednih kuća koje eventualno mogu da budu zaklonjene. Pod omogućavanjem pogleda se podrazumjeva vizura (nesmetan pogled) na more sa druge

etaže (I sprat kod objekata spratnosti P+1, odnosno prizemlje kod objekata spratnosti Su+P ili Su+P+1) susjednih kuća.

- Vidik iz susjednih kuća koje se nalaze iza leđa kućišta, ili bočno od njega, a koje su bile korišćene i u funkciji prije rekonstrukcije kućišta o kome je riječ, ne smije da bude zaklonjen izgradnjom nove kuće kojom se rekonstruiše staro kućište. Poštovanje gabarita stare kuće pri projektovanju i izgradnji nove kuće obezbjeđuje se tako što je potrebno da:

- Razmaci i naslanjanja nove kuće na susjedne kuće ostanu onakvi kakvi su nekada bili. Ukoliko bi se novom izgradnjom, a usljed poštovanja tih razmaka ili naslanjanja poremetili ili oštetili susjedni objekti ovo pravilo treba korigovati u cilju bolje zaštite susjednih objekata. Pri projektovanju naslanjanja novog objekta na postojeći potrebno je pridržavati se svih tehničkih propisa u pogledu odgovarajućeg konstruktivnog detalja (dilatacija, izolacije, zaštita zida na koji se naslanja novi objekat i sl.).

- Građevinska stabilnost susjednih kuća, njihova upotrebljivost, ispravnost instalacija i sl. kao i javnih površina i drugih objekata u susjedstvu, ne bude narušena izgradnjom nove kuće kojom će se rekonstruisati staro kućište. Da bi se to obezbjedilo neophodno je pri izgradnji nove kuće predvidjeti odgovarajuće zaštitne radove. U svim ostalim građevinskim slučajevima (zemljani radovi u dvorištu ispod stare kuće, izgradnja septičke jame iznad stare kuće, podizanje potpornih zidova, podizanje ograda i sl.) potrebno je garantovati građevinsku stabilnost i neugrožavanje susjedne kuće novom kućom. (tekstualni dio DUP-a, Poglavlje 5.9.1., strana 76)

- Glavni kubus kuće mora da prati izvorni gabarit starog objekta, kako u horizontalnom, tako i u vertikalnom smislu. Pod poštovanjem horizontalnog gabarita se podrazumjeva da osnova kuće ima formu koja je nasljeđena od stare kuće.

- Ukoliko iz zatečenog stanja starog kućišta - njegovih zidova, ostataka maltera na susjednim kalakanima i sl., nije moguće rekonstruisati vertikalni gabarit stare kuće, onda je potrebno poštovati sljedeće smjernice:

- Spratna visina treba da bude usklađena sa spratnim visinama objekata u okruženju.

- Ukoliko to ne smeta ni susjedima, ni ukupnoj kompoziciji, broj etaža može da bude i 3 posmatrajući sa najniže strane objekta, po pravilu sa strane konobe, a broj međuspratnih konstrukcija 2. Zadnja etaža može da bude rađena kao i etaža sa ravnim plafonom pri čemu je iznad ovoga tavanski prostor, ili može da bude rađena kao potkrovlje sa kosim plafonom po krovnoj konstrukciji.

- Krov kuće treba da bude onakav kakav je bio na staroj kući. U slučaju da to nije moguće utvrditi, ili da takav krov može da smeta susjedu, krov može da se promjeni, ali mora da bude jednovodan ili dvovodan, logično uklopljen i povezan sa susjednim krovovima. Nagib krova treba da bude 18° do 23°. Streha maksimalne širine do 60 cm treba da postoji samo nad zidovima gdje su vjenčanice, a nikako na kalkanima ili na zabatu. Na strehu se postavljaju konvencionalni kvadrati ili polukružni oluk odgovarajućeg presjeka. Nije moguća izrada ležećeg oluka. Nije dozvoljeno usjecanje krovne ravni radi stvaranja terasa u nivou potkrovlja, otvaranje vodilica, badža i sl. (tekstualni dio DUP-a, Poglavlje 5.9.1., strana 79)

6. URBANISTIČKI PARAMETRI

	POVRŠINA URBANISTIČKE PARCELE u m ²	BGRP u m ²	POVRŠINA POD OBJEKTIMA u m ²	INDEKS IZGRADENOSTI	INDEKS ZAUZETOSTI	SPRATNOST/BR.ETAŽA
URBANISTIČKA PARCELA 2	351	186	86	0.53	0.25	P, P+1+Pk

Uvidom u DUP „Kamenovo-Vrijesno“ tekstualni dio planske dokumentacije urbanistički pokazatelji na urbanističkoj parceli 2 u bloku 7 dozvoljena je rekonstrukcija za dva objekta, ukupna BRGP i površina pod objektima odnose se za cijelu urbanističku parcelu.

7. POTREBA IZRADE GEOLOŠKIH PODLOGA, POTREBA VRŠENJA GEOLOŠKIH ISTRAŽIVANJA, PREPORUKE ZA SMANJENJE UTICAJA I ZAŠTITU OD ZEMLJOTRESA

Prije izrade tehničke dokumentacije investitor je obavezan da u skladu sa Članom 5. Zakona o geološkim istraživanjima ("Službeni list RCG" broj 28/93, 27/94, 42/94 i 26/07 i Službeni list CG broj 28/11) izraditi Revidovani Projekat osnovnih geoloških istraživanja tla za predmetnu lokaciju, u cilju utvrđivanja osnovnih geoloških uslova za projektovanje investicionih objekata. Geološka istraživanja, izradu projekta geoloških istraživanja i reviziju vrše privredna društva, odnosno druga pravna lica koja imaju licencu.

Za objekte veće od 1000m² ili sa 4 i više nadzemnih etaža, shodno članu 7. Zakona o geološkim istraživanjima (Službeni list RCG broj 28/93, 27/94, 42/94 i 26/07 i Službeni list CG broj 28/11) izraditi Revidovani Projekat geoloških istraživanja tla za predmetnu lokaciju i Revidovani Elaborat o rezultatima izvršenih geoloških istraživanja, kojima se detaljno određuju inženjersko-geološke, hidro-geološke i geomehaničke karakteristike temeljnog tla, geotehničke i seizmološke karakteristike terena i prikaz i ocjenu rezultata istraživanja sa obradom dobijenih podataka i zaključkom o uslovima i načinu fundiranja objekta na prostoru koji je istraživan.

Pri projektovanju objekata preporučuje se korišćenje propisa EUROCODES, naročito EUROCODE 8 - Projektni propis za zemljotresnu otpornost konstrukcija. Takođe se preporučuje zadržavanje postojećeg drveća i druge vegetacije na građevinskim parcelama, gdje god je to moguće, jer povoljno utiče na očuvanje stabilnosti terena.

U slučaju da je nagib terena $\beta > 20^\circ$, ako je dubina iskopa veća od $H > 3m$, ako je rastojanje do susjednog objekata manje od 2 visine iskopa, ako su sleganja veća od 5cm ili ako su prisutne podzemne vode, neophodno je uraditi Projekat zaštite temeljne jame.

8. USLOVI ZA ZAŠTITU OD ELEMENTARNIH NEPOGODA I TEHNIČKO-TEHNOLOŠKIH I DRUGIH NESREĆA

U cilju zaštite od elementarnih nepogoda postupiti u skladu sa Zakonom o zaštiti i spasavanju (Službeni list CG broj 13/07, 05/08, 86/09 i 32/11) i Pravilnikom o mjerama zaštite od elementarnih nepogoda (Službeni list CG broj 79/04).

Projektnom dokumentacijom potrebno je predvideti propisane mere zaštite od požara za objekte sa 4 i više etaža i objekte za javnu upotrebu preko površine preko 400m² (hoteli, pansioni, sportske hale, tržni centri i slično), shodno članu 85, 86, 87, 88 i 89. Zakon o zaštiti i spašavanju (Službeni list CG broj 13/07, 05/08, 86/09 i 32/11).

Garaža mora ispunjavati uslove propisane Pravilnikom o tehničkim zahtjevima za zaštitu garaža za putničke automobile od požara i eksplozija (Službeni list CG broj 09/12).

Elaboratom zaštite na radu, predvidjeti mjere zaštite na radu za objekte koji imaju jedan ili više poslovnih prostora kao i za rušenje postojećeg objekta bilo koje namjene, shodno Članu 9. Zakonu o zaštiti i zdravlju na radu (Službeni list CG broj 34/14). Pri izgradnji objekata poslodavac koji izvodí radove dužan je da izradi Elaborat o uređenju gradilišta u skladu sa Pravilnikom o sadržaju Elaborata o uređenju gradilišta (Službeni list RCG broj 04/99).

Aktivnosti od interesa za odbranu sprovoditi na osnovu Zakona o odbrani ("Službeni list RCG" 47/2007) i podzakonskih akata koja prizlaze iz ovog zakona.

9. USLOVI ZA ARHITEKTONSKO OBLIKOVANJE

Arhitektonsko-građevinske intervencije, bilo da je riječ o radovima na obnovi starih ili o izgradnji novih kuća, treba kao svoj rezultat da imaju zgrade koje će biti u likovnom saglasju i svekolikom kontinuitetu sa starom gradnjom kako bi se očuvao samosvojni graditeljski duh područja. Taj kontinuitet može i treba da se ostvaruje korišćenjem različitih arhitektonskih pristupa i postupaka, u zavisnosti od ambijenta u kome se predviđa nova izgradnja: restauracija, manirizam, citiranje, stilizacija, transpozicija i ozelenjavanje. Neprihvatljivi

arhitektonski pristupi su: kontrastiranje i suprostavljanje, nametanje ličnog stava, ignorisanje istorijskog konteksta, pomodna i pretenciozna arhitektura i primjena neprikladnih materijala

U cilju očuvanja identiteta paštrovskih sela, poželjna je primena prirodnih, lokalnih građevinskih materijala. Sugerise se primena građevinskog kamena za oblaganje fasada, zidanje prizemnih delova objekata, podzida, stepeništa, izvođenje elemenata plastike objekata i elemenata mobilijara. Široka primena kamena očekuje se i prilikom uređenja slobodnih površina na parceli. (detaljnije tekstualni dio DUP-a poglavlje 5.12. strana 95)

• **Zadržavanje kamena kao dominantnog materijala fasade je obavezno** prilikom obnove postojeće kuće.

Pod tim se podrazumjeva da se na djelovima fasade koji su vidni sa javnih površina i ulica, a koji se popravljaju ili zamjenjuju, koristi vrsta kamena, njegov oblik, stepen obrade i zidarski slog koji su isti kao i na postojećoj zdravoj fasadi.

• Malter kao fasadni materijal je dozvoljen za djelove fasade koji nisu direktno vidni sa ulice i javnih površina jer su zaklonjeni drugim građevinama, trajnim zelenilom, odrinama ili su orijentisani ka dvorišnim stranama koje se ne vide sa ulica.

• Zadržavanje krovnog pokrivača od pečene zemlje. Kupa-kanalica i mediteran crijep su pokrivači za krov koji se obavezno moraju koristiti prilikom rekonstrukcije ili prepokrivanja. Isključena je upotreba drugih pokrivača (ter, tegola, lim, valovit lim, biber crijep, ravan crijep, betonski crijep, plastični crijep, staklo, leksan i sl.). Isključena je upotreba druge boje krovnog pokrivača izuzev raznih nijansi terakote.

• Upotreba boja je ograničena. Sve boje koje će se primjenjivati moraju da budu prigušene. Za stolariju i srodne detalje dolaze u obzir: tirkizna, golubiji kobalt, maslinasto zelena, ili viridijan zelena. Za malterisane djelove fasade dolaze u obzir što svjetlije, prigušene, zemljane nijanse sive, okera i terakora, kako bi se dobile boje koje su srodne bojama iz prirode, kao što je boja kamena, sivog i crvenkastog, muline, pijeska, i sl. Isključuje se upotreba bijele boje za fasade, kao i upotreba lakova i premaza koji imitiraju stolariju od natur drveta. Isključena je upotreba drečavih i fluorescentnih boja za bilo koje djelove zgrade.

• Tercijarni arhitektonski elementi (pragovi oko prozora i vrata, konzole iznad i ispod prozora, stubovi za krevete za loze, sjedišta pižua, podovi u dvorištima i na terasama, i sl.) bolje je da budu izrađeni od kamena nego od betona. Tercijarni arhitektonski elementi mogu da budu izrađeni od betona, ali ne prefabrikovani, već moraju da budu rađeni posebno za konkretan slučaj obnove. Ploče za podove mogu da budu prefabrikovane. Isključena je upotreba betonske galanterije (balusteri, ukrasne figurice, stubovi klasičnih stilova, žardinijere, i sl.).

Arhitektura nove kuće podignute na mjestu razrušenog kućišta

• Nova kuća mora da bude u stilu starih paštrovskih kuća. Pod ovim se podrazumjeva niz pristupa i postupaka, od doslovne imitacije paštrovske kuće pa do različitih derivata interpretacije narodne arhitekture. Prilikom projektovanja i građenja treba se pridržavati izvjesnog broja stilskih odlika koje mogu da se kombinuju sa savremenim rješenjima.

• Osnova kuće mora da bude usklađena sa prirodnim padom terena. Iako se nova kuća u mnogome radi na temeljima, ili na temeljima i zidovima stare kuće, ipak će u najvećem broju slučajeva biti potrebna korekcija prizemne partije kuće. Moguće je da se rade i potpuno novi temelji, bilo u cjelini, ili djelimično. Kuća u temeljnom i prizemnom nivou treba da se radi tako da poštuje teren, ali i da obezbjedi takve nivelete koje će dozvoliti tehnički ispravno vođenje kanalizacije. U tom smislu stare nivelete ne moraju da se poštuju obzirom da one nijesu uvek pogodne za vođenje kanalizacije.

• Dvorište oko kuće treba da bude posebno parterno arhitektonski riješeno. Pod tim se podrazumjeva prilagođavanje funkcija, oblika i konstruktivnih elemenata dvorišta prirodnim odlikama terena, prizemlju same zgrade, kao i okolnom, susjednom parteru. U parternom uređenju dvorišta primjeniti podzide, suvomeđe, ogradne zidove, stepenice, rampe i sl., i druge elemente tradicionalne arhitekture partera, koji moraju da budu rađeni u kamenu.

• Prahvatljivi sekundarni arhitektonski elementi.

Sekundarni arhitektonski elementi kao što su spoljna stepeništa, "obori", dodatne prostorije, terase i prostorije ispod ovih i sl., treba da budu onakvi kakvi su bili kod starog objekta.

Uvođenjem novih elemenata, kao što su balkoni, lođe, neprimjereno velike nastrešnice i sl. koji bi činili da strogi kubus postane razigran, nije dozvoljeno.

• Materijal za fasadu može da bude **kamen ili malter**. Ukoliko se koristi kamen onda on po vrsti, obliku, veličini, spoljnoj obradi i slogu mora da odgovara kamenu na starim kućama. Nije dozvoljena primjena maltera na fasadama koje su vidne iz glavnih seoskih vizura. Malterisane fasade mogu da se koriste u zaklonjenim zonama, dvorištima, na mjestima koja su okrenuta ka unutrašnjosti grupacije kuća i sl. Ukoliko se fasada malteriše ona mora da bude bojena u jednoj od dozvoljenih boja. Nije moguće da se jedan fasadni zid radi u kombinaciji kamena i maltera. (tekstualni dio DUP-a, Poglavlje 5.9.1., strana 78-79)

U cilju stimulisanja primjene lokalnog kamena za obradu fasada, Opština Budva je, Odlukom o naknadi za komunalno opremanje gradskog zemljišta (Službeni list CG – opštinski propisi, broj 01/15), predvidjela da se naknada umanjuje za 15€ po 1m² ugrađene kamene fasade.

10. USLOVI ZA OGRAĐIVANJE URBANISTIČKE PARCELE

Urbanističke parcele ili njihovi djelovi mogu se ograđivati uz sljedeće uslove:

Parcele se mogu ograđivati zidanom ogradom maksimalne visine do 2,0 m (računajući od kote trotoara ili konačno nivelisanog i uređenog terena), kod zidanja ograde koristiti vrstu kamena, njegov oblik, stepen obrade i zidarski slog kao u tradicionalnoj seoskoj izgradnji, ograda se postavlja na regulacionu liniju, i to tako da ograda, stubovi ograde i kapije budu unutar urbanističke parcele koja se ograđuje, vrata i kapije na uličnoj ogradbi mogu se otvarati jedino prema unutrašnjosti urbanističke parcele koja se ograđuje. (tekstualni dio DUP-a, Poglavlje 5.9.1., strana 81)

11. USLOVI ZA PEJZAŽNO OBLIKOVANJE URBANISTIČKE PARCELE

Za ovu kategoriju površina pod zelenilom i slobodnih površina, pri izboru sadnog materijala i njegovom komponovanju voditi računa o vizurama, spratnosti i arhitekturi objekata, koloritu zelenila, vremenu cvjetanja i sl. Staze popločavati kamenim pločama. Pri parternom uređenju prednost dati mediteranskom autohtonom parternom zelenilu u kome dominiraju kadulja, ruzmarin, lavanda, žukva i bršljan.

Predvidjeti travnjak otporan na sušu i gaženje. Radi zaštite od pogleda sa ulice ili susjednih parcela, zbog zaštite od buke i zagađenja sa ulice, moguće je podizanje žive ograde od gusto posađenog i pravilno orezanog drveća ili visokog žbunja. Pri izgradnji bazena, tamo gdje na parceli postoje tradicionalni podzidi (suhozidine), oblik bazena i parterno uređenje prilagoditi postojećim tradicionalnim podzidima bez narušavanja njihovog oblika i gabarita. Parkinge popločavati kamenim pločama, njihovu podlogu predvidjeti za teški saobraćaj.

Ozelenjavanje parkinga vršiti sadnjom odgovarajućeg drveća na svakih 3 – 5 parking mjesta ili izgradnjom pergole iznad parkinga koja bi bila ozelenjena puzavicama. Na terenima u padu podzide uraditi sa oblogom od kamena i otvorima za drenažu.

Sve primjerke hrasta (*Quercus pubescens*), čiji prsni prečnik je veći od 25 cm obavezno sačuvati, a arhitektonska i urbanistička rješenja prilagoditi prema zelenilu koje se čuva. (tekstualni dio DUP-a Poglavlje 7.1.4.2. strana 143 i 148)

12. USLOVI ZA IZGRADNJU / POSTAVLJANJE / RUŠENJE POMOĆNIH OBJEKATA

U skladu sa članom 223 važećeg zakona, propisi jedinice lokalne samouprave, kojima se uređuju pomoćni objekti, primjenjivaće se do donošenja Plana generalne regulacije Crne Gore.

Postupak pribavljanja odobrenja za postavljanje ili građenje pomoćnih objekata uređen je Odlukom o postavljanju, odnosno građenju i uklanjanju pomoćnih objekata (Sl. list CG – opštinski propisi br. 21/14 od 18.07.2014. godine). Shodno članu 2. Odluke, pomoćni objekti svrstavaju se u tri tipa:

Tip 1: pomoćni objekti koji čine funkcionalnu i ekonomsku cjelinu sa objektom čijem korišćenju služi pomoćni objekat, kao što su: podzemne i nadzemne garaže, ostave, magacini, drvarnice, ljetnje kuhinje, portirnice, objekti za radnike obezbjeđenja i slično.

Tip 2: pomoćni objekti infrastrukture kao što su: septičke bio-jame, bunari, cisterne za vodu, rezervoari, bistjerne, šahtovi, kotlarnice, uređaji za grijanje i hlađenje, plinski sistemi, solarni sistemi i slično.

Tip 3: pomoćni objekti uređenja terena kao što su: ograde, potporni zidovi, bazeni, fontane, nadstrešnice, pergole, manji sportski tereni, dječja igrališta i slično.

13. USLOVI I MJERE ZA ZAŠTITU ŽIVOTNE SREDINE

U skladu sa članom 40. Zakona o zaštiti prirode (Službeni list CG br.54/16), za izgradnju / rekonstrukciju objekta koji se nalazi u zaštićenom području prirode, a koji ne podliježe procjeni uticaja na životnu sredinu u skladu sa posebnim propisima, ocijeni prihvatljivosti, koje nisu utvrđene planom upravljanja, potrebno je od Agencije za zaštitu prirode pribavit dozvolu.

Za turističke objekte površine veće od 1000m², stambeno-poslovne objekte koji imaju više od 1000m² poslovnog prostora i garaže sa više od 200 parking mesta, shodno Zakonu o procjeni uticaja na životnu sredinu (Službeni list CG broj 75/18) i Uredbi o projektima za koje se vrši procjena uticaja na životnu sredinu (Službeni list RCG 20/07), neophodna je izrada Elaborata o proceni uticaja na životnu sredinu.

Shodno Zakonu o procjeni uticaja na životnu sredinu (Službeni list CG broj 75/18) i Uredbi o projektima za koje se vrši procjena uticaja na životnu sredinu (Službeni list RCG 20/07), i podnijeti zahtjev za procijenu potrebe izrade Elaborata o proceni uticaja na životnu sredinu.

Za objekte za koje nije propisana obaveza izrade procjene uticaja na životnu sredinu, potrebno je u projektnoj dokumentaciji predvideti mere zaštite od buke u skladu sa članom 19. Zakona o zaštiti od buke u životnoj sredini (Službeni list CG 28/11) i Pravilniku o zvučnoj zaštiti zgrada (Službeni list CG broj 50/16).

Na području DUP-a nalazi se jedan broj pojedinačnih primjeraka i niz grupa maslina. Masline i maslinjaci su zaštićeni Zakonom o maslinarstvu i maslinovom ulju. Maslinjaci, kao najvažniji i ambijentalno najdragocjeniji dio potkunjica (tradicionalne seoske bašte), čuvaju se u postojećoj formi, sa izvornim suvomeđama i terasama. Nije dozvoljena izgradnja staza ili betoniranje ovih površina. Suvomeđe, suhozidi, podzidi i terase se ne smiju rušiti. Dozvoljena je njihova rekonstrukcija isključivo tradicionalnim načinom zidanja (u suvo).

Obavezno je da se sve masline sačuvaju, a da se pojedina stabla maslina i drugi vrijedni primjerci zelenila, ukoliko je to zaista neophodno, presađe na novu poziciju u okviru iste urbanističke parcele uz neophodno pribavljanje odobrenja. Odobrenje za presađivanje maslina u maslinjaku izdaje organ lokalne uprave nadležan za poslove poljoprivrede – Sekretarijat za privredu opštine Budva, u roku od 30 dana od dana podnošenja zahtjeva za presađivanje. **Sjećanje i presađivanje maslina starih preko 100 godina je zabranjeno na osnovu člana 15. Zakona o maslinarstvu i maslinovom ulju** ("Službeni list CG", 45/14).

Kada su u pitanju zaštićene biljne i životinjske vrste postupati u skladu sa Rješenjem o stavljanju pod zaštitu rijetkih, prorijedenih, endemičnih i ugroženih biljnih i životinjskih vrsta ("Službeni list SRCG", 36/82). Rješenje je dostupno na sajtu Agencije za zaštitu životne sredine: www.epa.org.me

Ukoliko sa prilikom iskopa terena za izgradnju saobraćajnica i objekata naiđe na eventualne paleontološke ili mineraloške nalaze, koji predstavljaju geonasljeđe, obavezno je prekinuti radove, obavjestiti Agenciju, kako bi njihovi stručnjaci prikupili nalaze, odnosno izvršili neophodna istraživanja.

14. USLOVI I MJERE ZAŠTITE NEPOKRETNIH OBJEKATA UPISANIH U REGISTAR KULTURNIH DOBARA CRNE GORE I NJIHOVE ZAŠTIĆENE OKOLINE

U okviru plana, odnosno predmetne lokacije, nema objekata koji su u popisu registrovanih spomenika kulture.

15. POTREBA IZRADE URBANISTIČKOG PROJEKTA

Za naselja i dijelove naselja koji predstavljaju nepokretna kulturna dobra od međunarodnog i nacionalnog značaja je obavezno donošenje urbanističkog projekta, što nije slučaj u ovom predmetu.

16. USLOVI ZA PRIKLJUČENJE OBJEKATA NA INFRASTRUKTURU I POSEBNI TEHNIČKI USLOVI

Prikazani su na izvodu iz DUP-a: karta vodovoda i kanalizacije, karta elektroenergetske mreže i postrojenja i karta telekomunikacija. Detaljnije tehničke uslove za priključenje ovaj Sekretarijat, po službenoj dužnosti, pribavlja za investitora.

Prilikom projektovanja, obaveza Projektanta je da poštuje tehničke preporuke EPCG koje su dostupne na sajtu www.epcg.me

Vodovodne i kanalizacione, elektro i tk instalacije u objektu i izvan njega projektovati u skladu sa važećim propisima i standardima, a priključenje objekta na naseljske infrastrukturne sisteme projektovati prema uslovima dobijenim od nadležnih javnih preduzeća i tretirati ih kroz idejna rješenja urbanističke parcele.

U slučaju kada se predmetna trasa izlazi na magistralni put, ovaj Sekretarijat po službenoj dužnosti, za investitora traži i tehničke uslove od Direkcije za saobraćaj, shodno članu 16. Zakona o putevima ("Službeni list RCG", br. 42/2004).

U slučaju kada se u okviru predmetne urbanističke parcele nalazi zaštitni pojas ili cjevovod regionalnog vodovoda, ovaj Sekretarijat po službenoj dužnosti, za investitora traži i tehničke uslove od Regionalnog vodovoda Crnogorsko primorje. Na osnovu člana 32 Pravilnika o određivanju i održavanju zona i pojaseva sanitarne zaštite i ograničenjima u tim zonama (Službeni list CG 66/09), pojas sanitarne zaštite određuje se oko glavnih cjevovoda i u zavisnosti od konfiguracije terena iznosi 2,0m od osovine cjevovoda sa obje strane. U pojasu zaštite nije dozvoljena izgradnja objekata, postavljanje uređaja i vršenje radnji koje na bilo koji način mogu zagaditi vodu ili ugroziti stabilnost cjevovoda.

Sastavni dio ovih urbanističko tehničkih uslova su posebni uslovi za izradu projektne dokumentacije izdati od strane nadležnih službi – DOO Vodovod i kanalizacija Budve.

17. USLOVI ZA OBJEKTE KOJI MOGU DA UTIČU NA PROMJENE U VODNOM REŽIMU

Investitor je dužan da radi izrade tehničke dokumentacije za izgradnju novog ili rekonstrukciju postojećeg objekta I izvođenje geoloških istraživanja i drugih radnji koje mogu trajno, povremeno ili privremeno uticati na promjene u vodnom režimu pribaviti vodne uslove, u skladu sa članom 114 Zakona o vodama (Službeni list RCG 27/07, Službeni list CG broj 73/10, 32/11, 47/11, 48/11 I 52/16). Pribavljanje vodnih uslova nije potrebno za korišćenje vode koja ne prelazi obim opšte upotrebe vode I u slučaju kada novi ili rekonstruisani stambeni objekat ili manji poslovni I drugi objekat (koji se gradi u skladu sa odgovarajućim prostornim planskim dokumentom) koji se priključuje na Javni vodovod I kanalizaciju, a vodu za potrebe objekta koristi samo za piće i sanitarne potrebe.

18. USLOVI ZA OBJEKTE KOJI MOGU DA UTIČU NA BEZBJEDNOST VAZDUŠNOG SAOBRAĆAJA

U okviru DUP-a ne postoji zona ograničenja prepreka aerodroma. Za privremene ili stalne objekate ili djelove objekta, van zone ograničenja prepreka aerodroma, čija je visina veća od 45m, potrebno je od Agencije za civilno vazduhoplovstvo Crne Gore dobiti saglasnost za izgradnju I postavljanje, kao I uslove za označavanje i održavanje. (Sigurnosni nalog broj 2016/001 rev 00, datum stupanja na snagu 01.08.2016.godine).

19. SAOBRAĆAJNI USLOVI

Uslovi priključenja na kolsku saobraćajnicu prikazani su na izvodu iz DUP-a: karta saobraćaja.

Urbanistička parcela mora imati obezbjeđen kolski pristup sa gradske saobraćajnice ili javnog puta. Izuzetno, u starim gradskim jezgrima u kojima ne postoji mogućnost obezbijedivanja kolskog pristupa, urbanističkoj parcel se može obezbjediti samo pješački pristup sa gradske saobraćajnice ili javnog puta (član 51 Zakona o planiranju prostora i izgradnji objekata). U tom smislu, za izgradnju na katastarskoj parceli koje se ne graniči sa izvedenom saobraćajnicom, neophodno je prije podnošenja prijave građenja obezbijediti, sudskim putem, pravo službenosti prolaza.

Obaveza svakog korisnika i investitora je da u okviru svoje urbanističke parcele ili katastarske parcele stacionira vozila prema normativu 1,1 parking mesto po stanu ili turističkom apartmanu. Neophodan parking, odnosno garažni prostor mora da se obezbjedi istovremeno sa izgradnjom objekta. Ne dozvoljava se prenamjena garaža u stambene, turističke i druge namjene (npr. prodavnice, auto – radionice, kancelarije i sl.).

Pri projektovanju podzemne garaže moraju biti zadovoljeni prije svega protivpožarni uslovi predviđeni odgovarajućim zakonima, pravilnicima i standardima, kao i ostali uslovi u pogledu bezbjednosti. (tekstualni dio DUP-a Poglavlje 5.3.9 strana 62 i 63)

Pri projektovanju garaže poštovati sljedeće elemente:

dimenzije parking mjesta - min. 2,3 x 4,8 m,

širina prave rampe po voznoj traci - min. 2,75 m,

slobodna visina garaže - min. 2,3 m,

podužni nagib pravih rampi - maks. 12% za otkrivene i 15% za pokriveno.

U slučaju kada se predmetna parcela priključuje na magistralni put, ovaj Sekretarijat po službenoj dužnosti, za investitora traži i tehničke uslove od Direkcije za saobraćaj.

20. USLOVI ZA NESMETANO KRETANJE INVALIDNIH LICA

Obezbijediti nesmetani pristup, kretanje, boravak i rad lica smanjene pokretljivosti, shodno Pravilniku o bližim uslovima i načinu prilagođavanja objekata za pristup i kretanje lica smanjene pokretljivosti i lica sa invaliditetom, Sl. list Crne Gore broj 43/13 i 44/15.

Na svakih deset jedinica mora se obezbijediti najmanje jedna stambena jedinica za nesmetan pristup, kretanje, boravak i rad lica smanjene pokretljivosti i lica sa invaliditetom. (član 6. Pravilnika).

Obavezna primjena elemenata pristupačnosti, propisana članom 46. Pravilnika, predviđa: za stambene objekte je iz člana 17, 18, 23 i 40, a za stambeno-poslovne iz člana 17,18 i 23 plus dio objekta poslovne namjene mora sadržati elemente pristupačnosti u zavisnosti od namjene poslovnog prostora.

21. USLOVI ZA RACIONALNO KORIŠĆENJE ENERGIJE

Shodno Zakonu o energetske efikasnosti (Službeni list CG broj 29/10) i Pravilniku o minimalnim zahtjevima energetske efikasnosti zgrada (Službeni list CG broj 75/15) projektovanjem i izgradnjom objekata treba postići smanjenje gubitaka toplote iz objekata, poboljšanje toplotne izolacije spoljnih elemenata, povećanje toplotne efikasnosti pravilnom orijentacijom objekata i korišćenjem sunčeve energije, korišćenje obnovljivih izvora energije, te povećanje energetske efikasnosti sisteme grejanja.

Sadržaj Elaborata energetske efikasnosti objekta propisan je Pravilnikom o sadržaju elaborata energetske efikasnosti zgrada (Službeni list CG broj 47/13).

Analizirati lokaciju, orijentaciju i oblik kuće. Primjeniti visok nivo toplotne izolacije kompletnog spoljnog omotača objekta i izbjegavati toplotne mostove. U cilju racionalnog korišćenja energije treba iskoristiti sve mogućnosti smanjenja korišćenja energije u objektima. Pri izgradnji objekata koristiti savremene termoizolacione materijale, kako bi se smanjila potrošnja toplotne energije.

Iskoristiti toplotne dobitke od sunca i zaštititi se od pretjeranog osunčanja. Koristiti održive sisteme protiv pretjerane insolacije – zasjena škurama, pergolama, zelenilom i slično, kako bi se smanjila potrošnja energije za vještačku klimatizaciju. Drvoredima i gustim zasadima smanjiti uticaj vjetra i obezbijediti neophodnu zasjenu u letnjim mjesecima. Nisko energetske tehnologije za grijanje i hlađenje se trebaju koristiti gdje god je to moguće. Pri proračunu koeficijenata prolaza toplote objekata uzeti vrijednosti za 30-25% niže od maksimalno dozvoljenih vrijednosti dozvoljenih za ovu klimatsku zonu.

Sunčani kolektori treba da budu skladno oblikovani i ukomponovani na najmanje uočljivim mjestima na objektu. Koristiti održive sisteme protiv prekomjerne insolacije (zasjenu škurama, građevinskim elementima, zelenilom i slično) kako bi se smanjila potrošnja energije za vještačku klimatizaciju. održivost fotovoltacionih

čelija treba ispitati u svrhu snabdevanja niskonaponskom strujom za rasvjetu naselja, kao i druge mogućnosti, poput punjenja električnih vozila.

U cilju stimulisanja izgradnje energetski efikasnih objekata koji koriste solarnu energiju, Opština Budva je, Odlukom o naknadi za komunalno opremanje gradskog zemljišta (Službeni list CG – opštinski propisi, broj 01/15), predvidjela da se naknada umanjuje za 200€ po 1m² ugrađenog solarnog kolektora – panela.

Neposredna blizina mora uslovljava relativno mala godišnja kolebanja temperature vazduha – godišnja temperaturna amplituda iznosi 16,4°C. Ipak ističe se visoka temperatura ljetnjih mjeseci u toku kojih se javlja prosječno 25 dana sa žegom (30°C i više). Za potrebe proračuna koristiti podatke Hidrometeorološkog zavoda o klimatskim i hidrološkim karakteristikama zone u kojoj se nalazi predmetna lokacija.

22. USLOVI ZA ODVOŽENJE ČVRSTOG OTPADA

Mjesta za postavljanje kontejnera za smeće predvideti na urbanističkoj parceli. Nije dozvoljeno postavljanje kontejnera na površinama namijenjenim za parkiranje vozila. Mjesta u objektu ili niše za postavljanje kontejnera za smeće kao i njihov potreban broj predvidjeti u saradnji sa nadležnim komunalnim preduzećem, a imajući u vidu produkciju čvrstog komunalnog otpada. Pri tome voditi računa o porastu broja korisnika prostora tokom ljetnjih mjeseci, pa stoga broj kontejnera i periodiku njihovog pražnjenja prilagoditi količini smeća. Poštujući prethodne uslove mjesta za postavljanje kontejnera za smeće trebaju biti što bliže javnim saobraćajnicama uz minimalnu denivelaciju (bez ivičnjaka) u odnosu na saobraćajnicu, sa padom od 5 % prema saobraćajnici. Niše za postavljanje kontejnera za smeće moguće je sa tri strane vizuelno izolovati zelenilom ili zidanim ogradama čija visina ne može biti veća od 1,50 m

23. MOGUĆNOST FAZNE IZGRADNJE

Za objekat:

Na osnovu Zakona o planiranju prostora i izgradnji objekata i člana 76 kroz izradu idejnog rješenja može se odrediti faznost gradnje (tehničko-tehnološka i funkcionalna cjelina) objekata. Dozvoljena je fazna izgradnja, tako da konačno izgrađeni objekat ne prelazi maksimalne propisane površine pod objektom i spratnost, a ove vrijednosti mogu biti i manje.

Za urbanističku parcelu ili više urbanističkih parcela:

Na osnovu UT uslova, kod urbanističkih parcela na kojima je planom predviđena izgradnja više objekata, potrebno je uraditi revidovano idejno rješenje kompletne urbanističke parcele ili više susjednih urbanističkih parcela (čl. 76 važećeg Zakona). Idejnim rješenjem se utvrđuje generalna koncepcija za izgradnju objekata, a naročito: uklapanje objekta u prostor, položaj objekta u okviru lokacije i prema susjednim objektima.

Za građenje na dijelu urbanističke parcele:

Članom 237 važećeg zakona je predviđeno da se do donošenja Plana generalne regulacije Crne Gore može graditi na dijelu urbanističke parcele, ako nedostajući dio urbanističke parcele ne utiče na funkcionalnost i pristup objektu i uz uslov da se urbanistički parametri za cijelu urbanističku parcelu umanje za nedostajući dio.

Kroz izradu idejnog rješenja provjeriti, da li predmetna izgradnja na dijelu urbanističke parcele, na bilo koji način ugrožava valorizaciju preostalog dijela urbanističke parcele.

24. NAPOMENA

Tekstualni i grafički dio predmetnih planova, kojim su propisani način izgradnje objekata, uslovi za priključenje na infrastrukturu i uslovi za uređenje urbanističke parcele, sastavni su dio urbanističko-tehničkih uslova i dostupni su na sajtu www.planovidozvole.mrt.gov.me/LAMP/PlanningDocument?m=BD i www.budva.me

Članom 9 Odluke o donošenju PPPNOP CG (broj 27-11/18-1/13 od 27. jula 2018.godine) propisano je da stupanjem na snagu ove odluke prestaje da važi Odluka o donošenju prostornog plana posebne namjene za

morsko dobro (Službeni list CG br.30/07). Pomenuta odluka ne sadrži odredbe o rokovima za usaglašavanje lokalnih planskih dokumentaa sa PPPNOP.

I nakon stupanja na snagu Odluke o donošenju PPPNOP, Lokalna planska dokumenta Opštine Budva su, u orginalnom obliku – neizmenjena i bez ikakvih napomena i upozorenja, evidentirana u elektronskom Registru planske dokumentacije Crne Gore.

U skladu sa članom 218 Zakona o planiranju prostora i izgradnji objekata, Ministarstvo održivog razvoja i turizma je nadležno za izradu Izmjena i dopuna lokalnih planskih dokumenata.

Zbog činjenice da su trenutno na snazi dva planska dokumenta, koja daju potpuno suprotna planska rješenja za pojedine lokacije (Pravila za sprovođenje plana PPPNOP onemogućavaju izgradnju u koridorima infrastrukture), zatražili smo od resornog Ministarstva stručno uputstvo za postupanje, broj 06-061-1625/1 od 25.12.2018.godine. U dopisu broj 104-31/3 od 14.01.2019.godine, Ministarstvo održivog razvoja i turizma upućuje da su svi organi i subjekti, nadležni za implementaciju i sprovođenje PPPNOP, dužni da poštuju Pravila za sprovođenje plana.

Investitor može graditi objekat na osnovu prijave, kod nadležne Urbanističko-građevinske inspekcije i sledeće dokumentacije propisane članom 91 važećeg zakona i PPPNOP-om:

- Saglasnost glavnog gradskog arhitekta na idejno rješenje
- Ovjerenog glavnog projekta
- Izvještaja o pozitivnoj reviziji glavnog projekta
- Dokaza o osiguranju od odgovornosti projektanta koji je izradio odnosno revidenta koji je revidovao glavni projekat u skladu sa Zakonom o planiranju prostora i izgradnji objekata i Uredbi o minimalnoj sumi osiguranja od profesionalne odgovornosti u oblasti izgradnje objekata (Sl. list CG broj 68/17)
- Ugovora o angažovanju izvođača radova
- Ugovora o angažovanju stručnog nadzora
- Dokaza o pravu svojine na zemljištu, odnosno drugom pravu na građenje na zemljištu ili dokaz o pravu svojine na objektu, odnosno drugom pravu na građenje, ako se radi o rekonstrukciji objekta

Sadržaj idejnog rješenja definisan je Stručnim uputsvom Ministarstava održivog razvoja i turizma, broj 101-26/99 od 14.03.2018.godine. Način podnošenja zahtjeva glavnom državnom arhitekti, za davanje saglasnosti na idejno rješenje preciziran je Obavještenjem MORT-a od 21.12.2017.godine.

Uputstvo i Obavještenje su dostupni na sajtu Ministrstav održivog razvoja i turizma: <http://www.mrt.gov.me/rubrike/zakonska-regulativa/137389/Zakonska-regulativa-iz-oblasti-planiranja-prostora.html>

Idejni odnosno glavni projekat, mora biti urađen u skladu sa Pravilnikom o načinu izrade i sadržini tehničke dokumentacije (objavljen u Službenom listu CG broj 44/18) u 10 primeraka (3 primjerka u analognom i 7 primjeraka u digitalnom formatu), saglasno odredbama Člana 212 Zakona o planiranju prostora i izgradnji objekata.

22. PRILOZI

Kopije grafičkog i tekstualnog dijela predmetnih planova,
List nepokretnosti, Kopija katastarskog plana,
Tehnički uslovi DOO Vodovod i Kanalizacija Budva

Dostavljeno:

- Podnosiocu zahtjeva
- Urbanističko-građevinskoj inspekciji
- a/a

Samostalni savjetnik I
mr Mladen Ivanović dip.inž.arh.





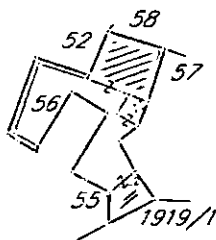
KOPIJA PLANA

Razmjera 1: 1000

↑
S

4
1881
800
6
573
900

4
681
800
6
573
900



4
681
700
6
573
900

4
681
700
6
573
900



IZVOD IZ DIGITALNOG PLANA

Obradio:

Rukić

Ovjerava
Službeno lice:



UPRAVA ZA KATASTAR
I DRŽAVNU IMOVINU

CRNA GORA

PODRUČNA JEDINICA
BUDVA

Broj: 104-919-14555/2023

Datum: 21.08.2023.

KO: SVETI ŠTEFAN

Na osnovu člana 173 Zakona o državnom premjeru i katastru nepokretnosti ("Sl. list RCG" br. 29/07, "Sl. list CG" br. 73/10, 032/11, 040/11, 043/15, 037/17 i 17/18), postupajući po zahtjevu OPŠTINA BUDVA SEKRETARIJAT ZA URBANIZAM I ODRŽIVI RAZVOJ, , za potrebe UTU izdaje se

LIST NEPOKRETNOSTI 50 - IZVOD

Podaci o parcelama									
Broj	Podbroj	Broj zgrade	Plan Skica	Datum upisa	Potes ili ulica i kućni broj	Način korišćenja Osnov sticanja	Bon. klasa	Površina m ²	Prihod
56			4 4	13/06/2019	DIVANOVIĆI	Dvoršte NASLJEDE		147	0.00
56		1	4 4	13/06/2019	DIVANOVIĆI	Ruševina porodične stam.zgrade NASLJEDE		63	0.00
56		2	4 4	13/06/2019	DIVANOVIĆI	Pomoćna zgrada NASLJEDE		24	0.00
								234	0.00

Podaci o vlasniku ili nosiocu			
Matični broj - ID broj	Naziv nosioca prava - adresa i mjesto	Osnov prava	Obim prava
	DRAGOVIĆ VASO JOVAN JADRANSKI PUT 17.BUDVA BUDVA	Susvojina	1/2
	DRAGOVIĆ VASO MIODRAG Sveti Stefan Sveti Stefan	Susvojina	1/2

Podaci o objektima i posebnim djelovima					
Broj Podbroj	Broj zgrade	Način korišćenja Osnov sticanja Sobnost	PD Godina izgradnje	Spratnost/ Sprat Površina	Prava Vlasnik ili nosilac prava Adresa, Mjesto
56	1	Ruševina raznog objekta NASLJEDE	0	P 63	Susvojina DRAGOVIĆ VASO JOVAN 1/2 JADRANSKI PUT 17.BUDVA BUDVA Susvojina DRAGOVIĆ VASO MIODRAG 1/2 Sveti Stefan Sveti Stefan
56	2	Pomoćna zgrada NASLJEDE	0	P 24	Susvojina DRAGOVIĆ VASO JOVAN 1/2 JADRANSKI PUT 17.BUDVA BUDVA Susvojina DRAGOVIĆ VASO MIODRAG 1/2 Sveti Stefan Sveti Stefan

Ne postoje tereti i ograničenja.

Naplata takse je oslobođena na osnovu člana 17 Zakona o administrativnim taksama ("Sl.list CG, br. 18/19). Naplata naknade oslobođena je na osnovu člana 174 Zakona o državnom premjeru i katastru nepokretnosti ("Sl. list RCG" br. 29/07, "Sl. list CG" br. 73/10, 032/11, 040/11, 043/15, 037/17 i 17/18).



Načelnica:

SONJA TOMAŠEVIĆ



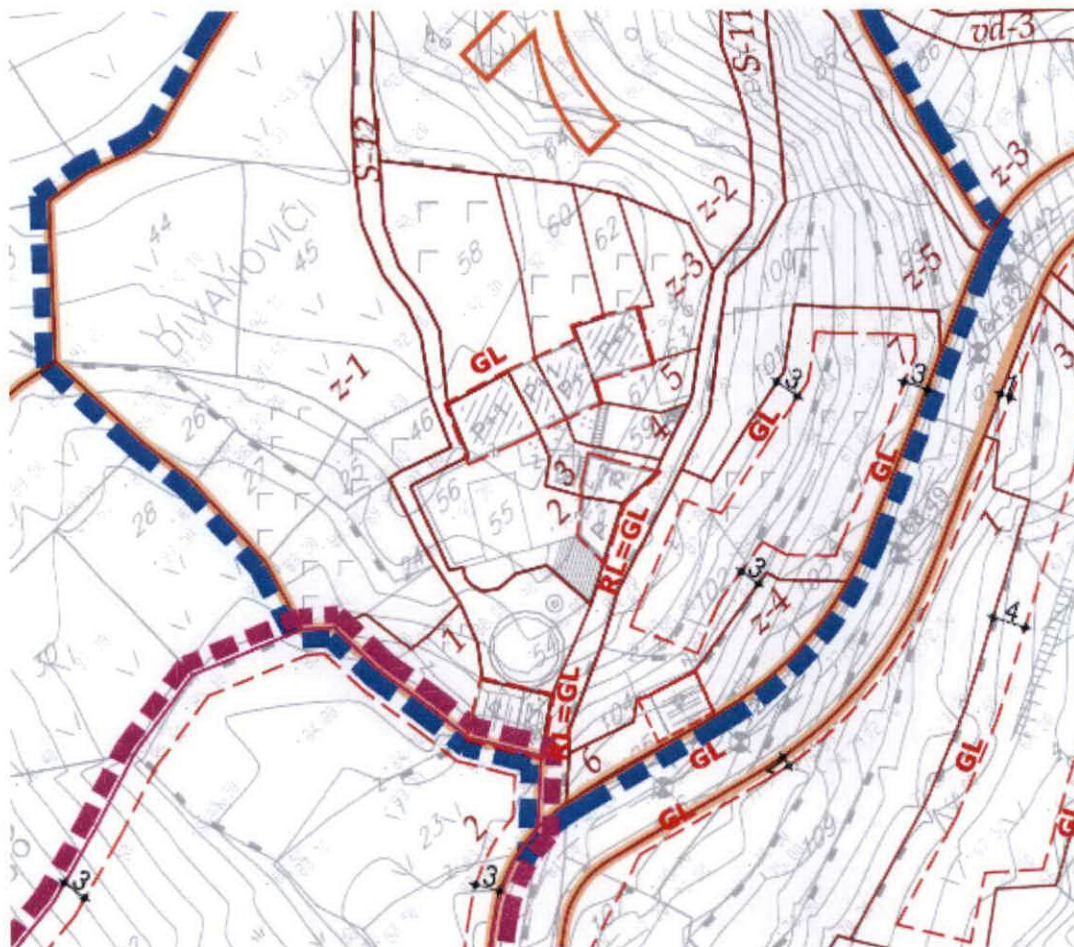
IZVOD IZ DUP-a Kamenovo-Vriesno
(Službeni list CG-opštinski propisi br.19/10)

Karta parcelacija

mr Mladen Ivanović dipl. inž. arh.

Mladen Ivanović
MP
Budva 07.09.2023.





IZVOD IZ DUP-a Kamenovo-Vriesno
(Službeni list CG-opštinski propisi br.19/10)

Karta regulacija-nivelacija

mr Mladen Ivanović dipl. inž. arh.

Mladen Ivanović

Budva 07.09.2023.





IZVOD IZ DUP-a Kamenovo-Vriesno
(Službeni list CG-opštinski propisi br.19/10)

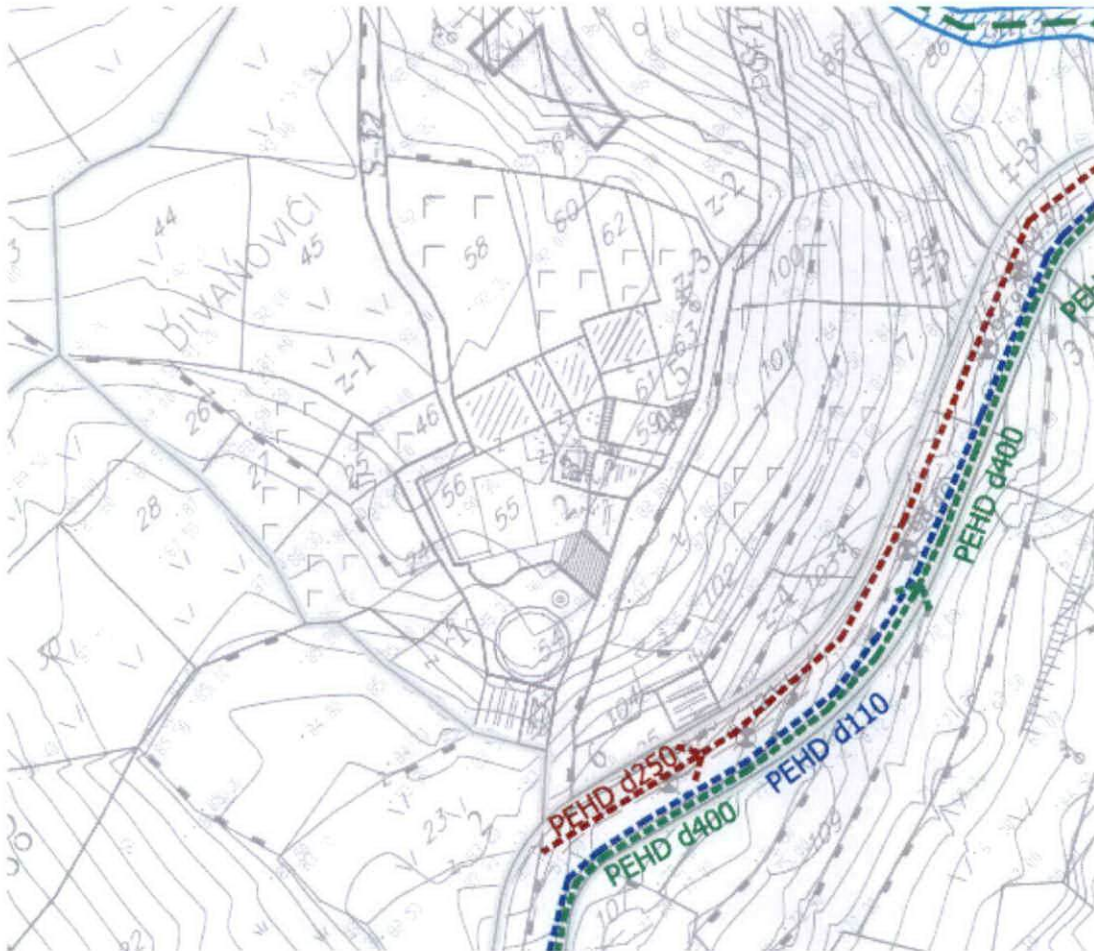
Karta saobraćaj

mr Mladen Ivanović dipl. inž. arh.

[Handwritten signature]

Budva 07.09.2023.





IZVOD IZ DUP-a Kamenovo-Vriesno
(Službeni list CG-opštinski propisi br.19/10)

Karta hidrotehnika

mr Mladen Ivanović dipl. inž. arh.

Budva 07.09.2023.





IZVOD IZ DUP-a Kamenovo-Vriesno
(Službeni list CG-opštinski propisi br.19/10)

Karta elektro mreža

mr Mladen Ivanović dipl. inž. arh.

Mladen Ivanović
MP
Budva 07.09.2023.





IZVOD IZ DUP-a Kamenovo-Vriesno
(Službeni list CG-opštinski propisi br.19/10)

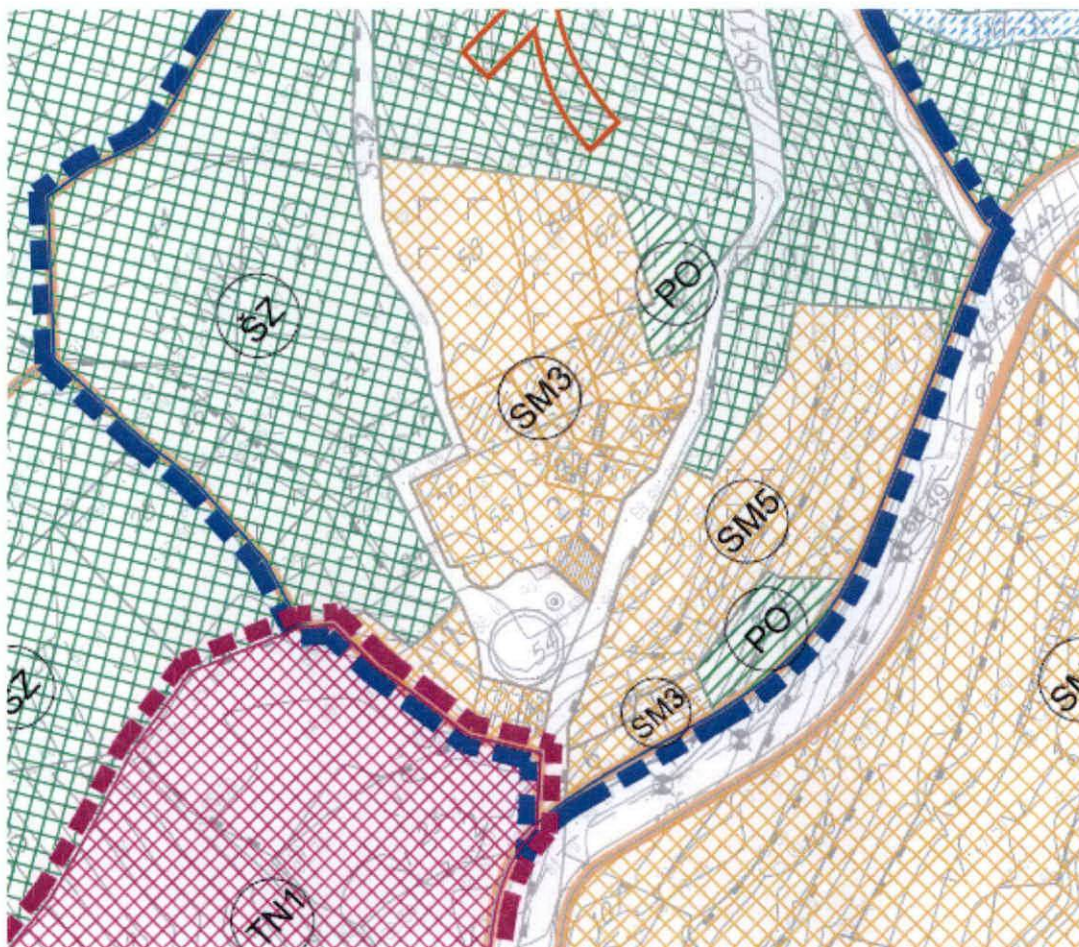
Karta telekomunikacija

mr Mladen Ivanović dipl. inž. arh.

Mladen Ivanović



Budva 07.09.2023.



IZVOD IZ DUP-a Kamenovo-Vriesno
(Službeni list CG-opštinski propisi br.19/10)

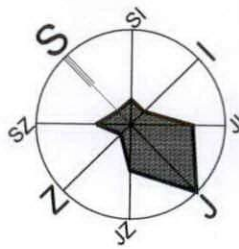
Karta namjena

mr Mladen Ivanović dipl. inž. arh.

Mladen Ivanović



Budva 07.09.2023.



LEGENDA:

GRANICE

-  granica plana
-  granica turističkog naselja
-  zona pretežne legalizacije
-  zona tradicionalne seoske izgradnje
-  granica bloka
-  granica namjene




**POVRŠINE ZA STANOVANJE
PRETEŽNO STAMBENA NAMJENA**

-  stanovanje manje gustine u zoni pretežne legalizacije - jednorodni i višerodni niski i srednje visoki objekti
-  stanovanje manje gustine u zoni nove izgradnje - jednorodni i višerodni niski i srednje visoki objekti
-  stanovanje manje gustine u zaštićenim zonama starih ruralnih cjelina postojeća tradicionalna seoska izgradnja - stare obnovljene ili rekonstruirane tradicionalne kuće ili kućići
-  stanovanje manje gustine u zaštićenim zonama starih ruralnih cjelina postojeći objekti koji se ne uklapaju u ambijent starog sela
-  stanovanje manje gustine u zaštićenim zonama starih ruralnih cjelina nova izgradnja u tradicionalnom maniru


**POVRŠINE ZA TURIZAM
PRETEŽNO TURISTIČKA NAMJENA**

-  turističko naselje - niski objekti
-  turističko naselje "Podvrhjesno"
-  površine za hotele



POVRŠINE ZA NASELJSKO ZELENILO

-  linearno zelenilo
-  obradive poljoprivredne površine - potkunjice (bašte, voćnjaci, vinogradi, maslinjaci)
-  gradske šume




**POVRŠINE ZA OSTALU
INFRASTRUKTURU**

-  komunalni servisi - vodovodna, kanalizaciona, elektroenergetska i telekomunikaciona infrastruktura, prikupljanje čvrstog komunalnog otpada

**POVRŠINE ZA SAOBRAĆAJNU
INFRASTRUKTURU**

-  saobraćajne površine
-  parking

OSTALE POVRŠINE

-  regulisani vodotok
-  neregulirani vodotok
-  jaruge

POSTOJEĆE	
1	Blok
2	Broj urbanističke parcele
331	Površina urbanističke parcele (m ²)
2	Broj objekta
1	POVRŠINA POD OBJEKTOM (m ²)
24	62
P	SPRATNOST
P+1PK	
1	STATUS POSTOJEĆIH OBJEKATA: (0 - ruši se, 1 - zadržava se, 2 - izmješta se)
1	
24	BRGP OBJEKTA (m ²)
187	
86	POVRŠINA POD OBJEKTIMA (m ²)
211	UKUPNA BRGP SVIH OBJEKATA (m ²)
0,25	Indeks zauzetosti
0,60	Indeks izgrađenosti

PLANIRANO	
ŠIFRA	PRETEŽNE NAMJENE
1	Broj objekta
2	MAKSIMALNA POVRŠINA POD OBJEKTOM (m ²)
24P	62
P+1PK	MAKSIMALNA DOZVOLJENA SPRATNOST
REK	DOZVOLJENE VRSTE GRADENJA: (00 - bez gradnja, ZG - planiran novi objekat, DOG - dogradnja, NDG - nadgradnja, ZM - izmještanje REK-rekonstrukcija)
REK	
24	BRGP OBJEKTA (m ²)
182	
86	MAKSIMALNA POVRŠINA POD OBJEKTIMA (m ²)
188	MAKSIMALNA UKUPNA BRGP SVIH OBJEKATA (m ²)
0,25	Indeks zauzetosti
0,53	Indeks izgrađenosti
188	MAKSIMALNO BRGP stanovanja (m ²)
86	MAKSIMALNO BRGP komercijalnih i poslovnih djelatnosti (m ²)
86	BRGP turizam (hoteli, apart hoteli, rent-a-ville, apartmani) (m ²)
86	BRGP komunalni servisi (m ²)
132	Površine pod zelenilom (m ²)
2	ORIJENTACIONI broj stanova
1	ORIJENTACIONI broj lokala
1	Broj stanovnika (stalnih korisnika)
3	Broj turista i povremenih korisnika
4	Maksimalni broj korisnika
3	MINIMALNO POTREBAN broj parking ili garažnih mjesta (PM) (GM)
265	Neizgrad. površina parcele (m ²)
106,0	Površina pod zelenilom po stanovniku (m ² /stanovniku)
35,3	Površina pod zelenilom po korisniku (m ² /korisniku)
36	NETO gustina stanovanja (st/ha)
107	NETO gustina korišćenja (koris/ha)

IZVOD IZ DUP-a Kamenovo-Vriesno
(Službeni list CG-opštinski propisi br.:19/10)

URBANISTIČKI POKAZATELJI

mr. Mladen Ivanović dipl. inž. arh.

Opština Budva
M.P.M.
Budva 07.09.2023.

